

*Акционерное общество*  
*«Калужское землеустроительное и проектно-изыскательское*  
*предприятие»*  
**(АО «Калугаземпредприятие»)**

**ПРОЕКТ МЕЖЕВАНИЯ ТЕРРИТОРИИ**

**по объекту «Реконструкция автомобильной дороги  
М-3 «Украина» - ЕЛИП в Боровском районе  
на участке с км 9+451 по км 10+051  
(проведение мероприятий по шумопонижению)»**

**МАТЕРИАЛЫ ПО ОБОСНОВАНИЮ**

**ГК 331-21-ПМТ**

**Том 4**

Инд. № подл.	
Подпись и дата	
Взам. инв. №	

2022 г.

*Акционерное общество  
«Калужское землеустроительное и проектно-изыскательское  
предприятие»  
(АО «Калугаземпредприятие»)*

**ПРОЕКТ МЕЖЕВАНИЯ ТЕРРИТОРИИ**

**по объекту «Реконструкция автомобильной дороги  
М-3 «Украина» - ЕЛИП в Боровском районе  
на участке с км 9+451 по км 10+051  
(проведение мероприятий по шумопонижению)»**

**МАТЕРИАЛЫ ПО ОБОСНОВАНИЮ**

**ГК 331-21-ПМТ**

**Том 4**

**ЗАКАЗЧИК: Государственное казенное учреждение Калужской области  
«Калугадорзаказчик»**

Генеральный директор

Главный инженер



С.Б. Подов

О.С. Грицай

2022 г.

Взам. инв. №	
Подпись и дата	
Инв. № подл.	

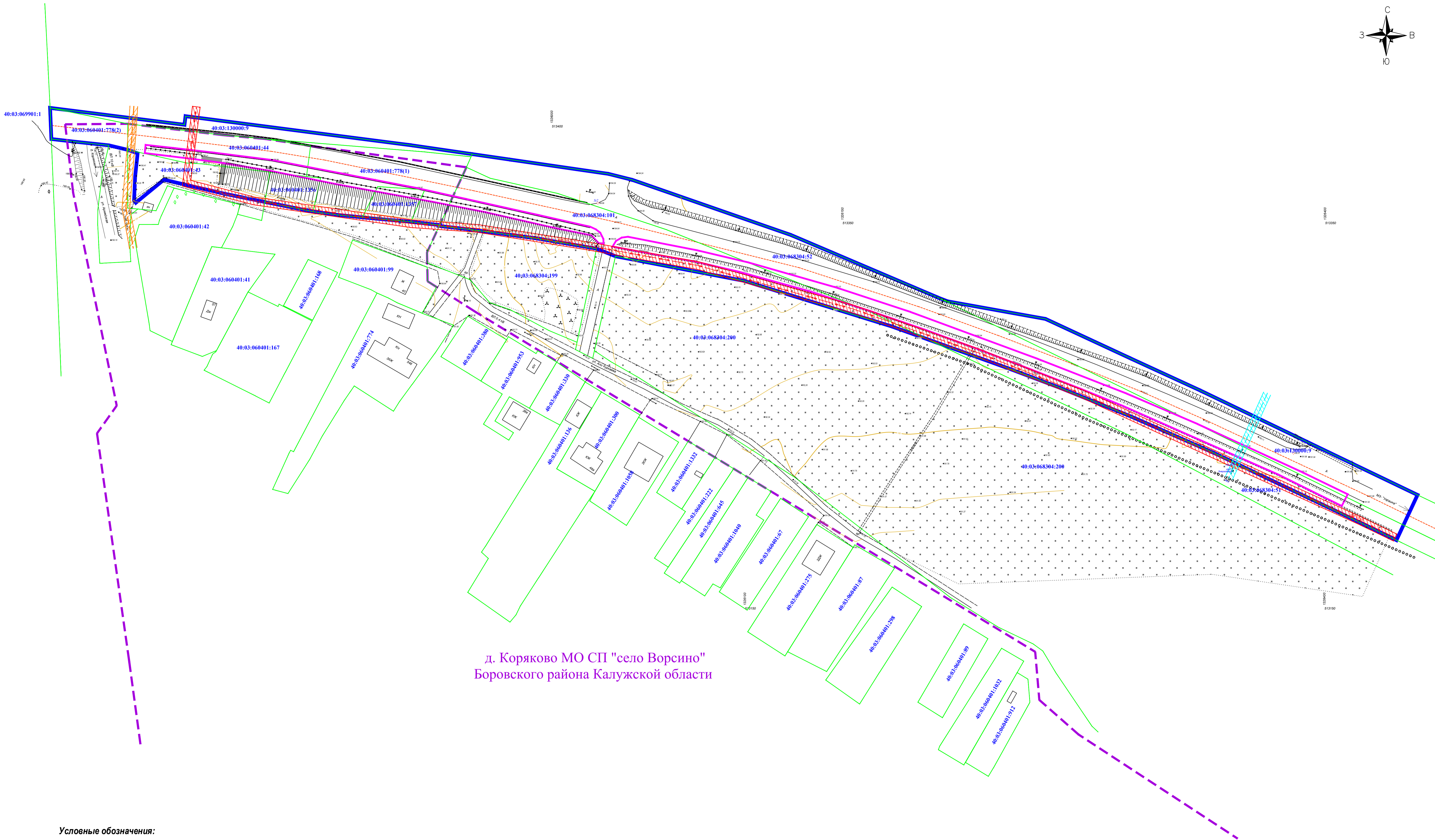
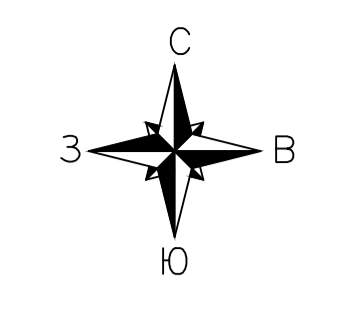
## Содержание

№ раздела	Наименование документа	стр.
1.	Графическая часть 1.1. Чертеж границ зон с особыми условиями использования территории	5
2.	Пояснительная записка	6

Инва. № подл.	
Подпись и дата	
Взам. инв. №	

## Графическая часть

Инв. № подл.	Подпись и дата	Взам. инв. №



д. Коряково МО СП "село Ворсино"  
Боровского района Калужской области

**Условные обозначения:**

- граница территории, в отношении которой осуществляется подготовка проекта межевания
- граница зоны планируемого размещения линейного объекта
- границы и обозначения земельных участков по сведениям ЕГРН
- границы населенного пункта

**Границы зон с особыми условиями использования территорий**

- охранный зона сети связи
- охранный зона газопровода
- охранный зона подземного кабеля 10 кв

					ГК 331-21-ППТ				
					"Реконструкция автомобильной дороги М-3 "Украина"-ЕЛИП в Боровском районе на участке с км 9+451 по км 10+051 (проведение мероприятий по шумозащиты)				
Изм.	Кол.	Лист	Масш.	Полн.	Дата		Студия	Лист	Листов
Ген. директор	Подов С.Б.	Гл. инженер	Гришай О.С.				ПМТ	1	1
					Материалы по обоснованию проекта межевания территории				
					Графическая часть М 1:1000			АО "Калужское землеустроительное и проектно-изыскательское предприятие"	

## ПОЯСНИТЕЛЬНАЯ ЗАПИСКА

Границы зоны планируемого размещения объекта «Реконструкция автомобильной дороги М-3 «Украина» - ЕЛИП в Боровском районе на участке с км 9+451 по км 10+051 (проведение мероприятий по шумопонижению)» приняты в соответствии с СП 276.1325800.2016.

Земельные участки для размещения линейного объекта «Реконструкция автомобильной дороги М-3 «Украина» - ЕЛИП в Боровском районе на участке с км 9+451 по км 10+051 (проведение мероприятий по шумопонижению)» расположены на земельных участках под существующей полосой отвода автомобильной дороги М-3 «Украина» - ЕЛИП, находящихся в собственности Калужской области.

Для размещения линейного объекта «Реконструкция автомобильной дороги М-3 «Украина» - ЕЛИП в Боровском районе на участке с км 9+451 по км 10+051 (проведение мероприятий по шумопонижению)» формируются части земельных участков из земельных участков под полосой отвода автомобильной дороги.

Общая площадь частей земельных участков составляет 3751 кв.м.

Земельные участки для размещения линейного объекта расположены на землях населенных пунктов, землях промышленности, энергетики, транспорта, связи, радиовещания, телевидения, информатики, земли для обеспечения космической деятельности, земли обороны, безопасности и земли иного специального назначения.

Взам. инв. №					
Подп. и дата					
Инв. № подл.					
Изм.	Кол.уч.	Лист	№ док.	Подпись	Дата
ГК 331-21-ППТ					Лист
					6

Выписка из Единого государственного реестра недвижимости об основных характеристиках и зарегистрированных правах на объект недвижимости

**Сведения об основных характеристиках объекта недвижимости**

На основании запроса от 18.03.2021 г., поступившего на рассмотрение 18.03.2021 г., сообщаем, что согласно записям Единого государственного реестра недвижимости:

<b>Земельный участок</b>			
(вид объекта недвижимости)			
Лист № ___ Раздела <b>1</b>	Всего листов раздела <b>1</b> : ___	Всего разделов: ___	Всего листов выписки: ___
<b>18.03.2021 № 99/2021/381922500</b>			
Кадастровый номер:		<b>40:03:060401:778</b>	

Номер кадастрового квартала:	40:03:060401
Дата присвоения кадастрового номера:	21.11.2013
Ранее присвоенный государственный учетный номер:	данные отсутствуют
Адрес:	установлено относительно ориентира, расположенного в границах участка. Почтовый адрес ориентира: Калужская область, р-н Боровский
Площадь:	3760 +/- 21 кв. м
Кадастровая стоимость, руб.:	419616
Кадастровые номера расположенных в пределах земельного участка объектов недвижимости:	40:03:000000:1194
Категория земель:	Земли населённых пунктов
Виды разрешенного использования:	Автомобильный транспорт
Статус записи об объекте недвижимости:	Сведения об объекте недвижимости имеют статус "актуальные"
Особые отметки:	Для данного земельного участка обеспечен доступ посредством земельного участка (земельных участков) с кадастровым номером (кадастровыми номерами) земли общего пользования. Граница земельного участка состоит из 2 контуров.
Получатель выписки:	Министерство дорожного хозяйства Калужской области

Государственный регистратор		ФГИС ЕГРН
(полное наименование должности)	(подпись)	(инициалы, фамилия)

М.П.

Выписка из Единого государственного реестра недвижимости об основных характеристиках и зарегистрированных правах на объект недвижимости  
**Сведения о зарегистрированных правах на объект недвижимости**

<b>Земельный участок</b>			
<small>(вид объекта недвижимости)</small>			
Лист № ____ Раздела <b>2</b>	Всего листов раздела <b>2</b> : ____	Всего разделов: ____	Всего листов выписки: ____
<b>18.03.2021 № 99/2021/381922500</b>			
Кадастровый номер:		<b>40:03:060401:778</b>	

1. Правообладатель (правообладатели):	1.1.	Государственное казенное учреждение Калужской области "Калугадорзаказчик", ИНН: 4027074134
2. Вид, номер и дата государственной регистрации права:	2.1.	Постоянное (бессрочное) пользование, № 40-40/003-40/001/052/2016-409/1 от 27.04.2016
3. Документы-основания:	3.1.	сведения не предоставляются
4. Ограничение прав и обременение объекта недвижимости:	не зарегистрировано	
1. Правообладатель (правообладатели):	1.2.	Калужская область
2. Вид, номер и дата государственной регистрации права:	2.2.	Собственность, № 40-40/003-40/001/064/2016-1177/1 от 22.11.2016
3. Документы-основания:	3.2.	сведения не предоставляются
4. Ограничение прав и обременение объекта недвижимости:	не зарегистрировано	
5. Сведения о наличии решения об изъятии объекта недвижимости для государственных и муниципальных нужд:	данные отсутствуют	
6. Сведения об осуществлении государственной регистрации прав без необходимого в силу закона согласия третьего лица, органа:	данные отсутствуют	

Государственный регистратор		ФГИС ЕГРН
<small>(полное наименование должности)</small>	<small>(подпись)</small>	<small>(инициалы, фамилия)</small>

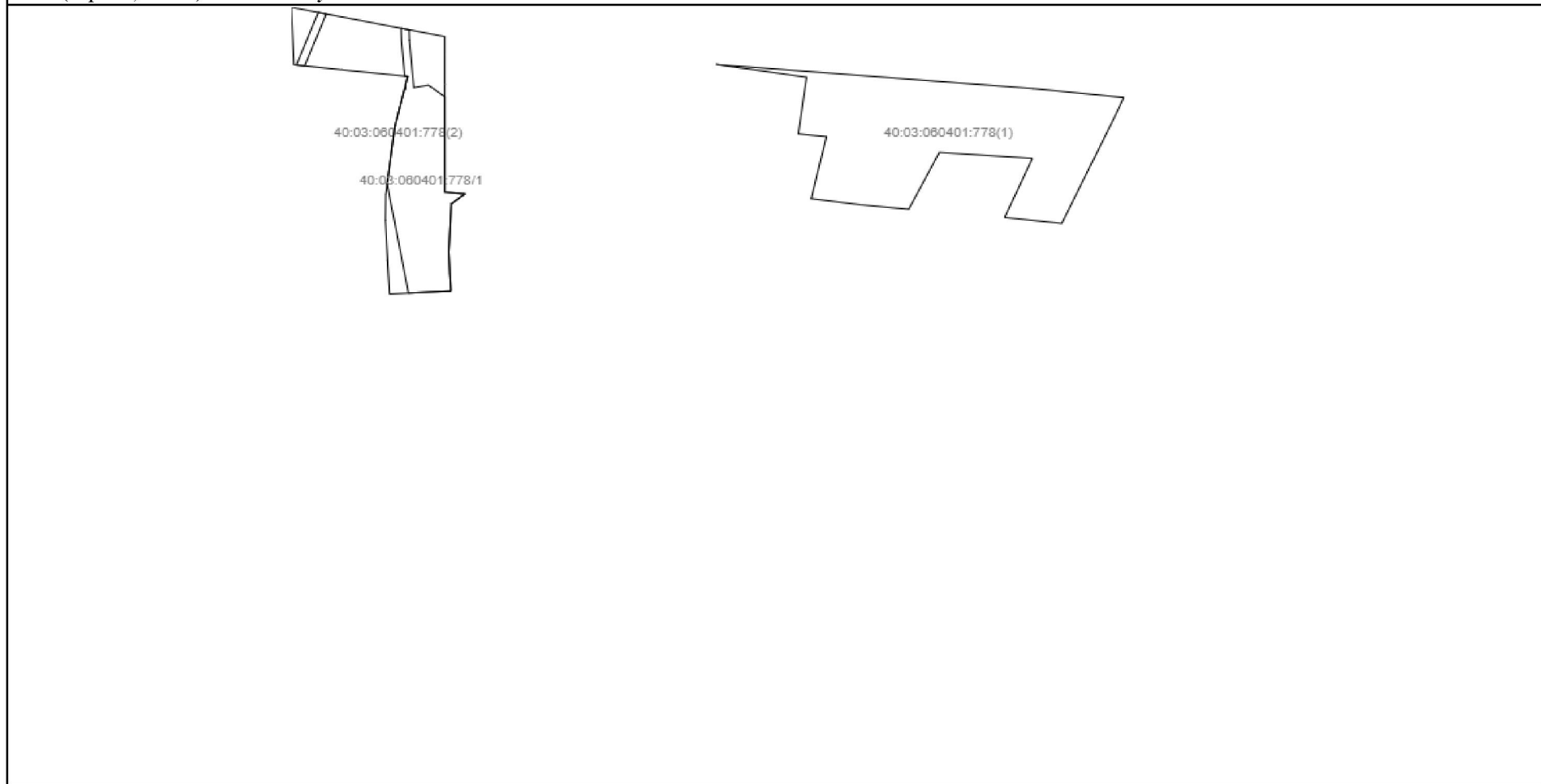
М.П.



## Описание местоположения земельного участка

<b>Земельный участок</b>			
(вид объекта недвижимости)			
Лист № ____ Раздела <b>3</b>	Всего листов раздела <b>3</b> : ____	Всего разделов: ____	Всего листов выписки: ____
<b>18.03.2021 № 99/2021/381922500</b>			
Кадастровый номер:		<b>40:03:060401:778</b>	

План (чертеж, схема) земельного участка:



Масштаб 1:	Условные обозначения:
------------	-----------------------

Государственный регистратор		ФГИС ЕГРН
<small>(полное наименование должности)</small>	<small>(подпись)</small>	<small>(инициалы, фамилия)</small>

М.П.

Выписка из Единого государственного реестра недвижимости об основных характеристиках и зарегистрированных правах на объект недвижимости

**Сведения об основных характеристиках объекта недвижимости**

На основании запроса от 18.03.2021 г., поступившего на рассмотрение 18.03.2021 г., сообщаем, что согласно записям Единого государственного реестра недвижимости:

<b>Земельный участок</b>			
(вид объекта недвижимости)			
Лист № __ Раздела <b>1</b>	Всего листов раздела <b>1</b> : __	Всего разделов: __	Всего листов выписки: __
<b>18.03.2021 № 99/2021/381922438</b>			
Кадастровый номер:		<b>40:03:068304:52</b>	

Номер кадастрового квартала:	40:03:068304
Дата присвоения кадастрового номера:	26.04.2013
Ранее присвоенный государственный учетный номер:	данные отсутствуют
Адрес:	установлено относительно ориентира, расположенного в границах участка. Почтовый адрес ориентира: Калужская обл., р-н Боровский, севернее д. Коряково
Площадь:	10295 +/- 888 кв. м
Кадастровая стоимость, руб.:	42621.3
Кадастровые номера расположенных в пределах земельного участка объектов недвижимости:	40:03:000000:1194
Категория земель:	Земли промышленности, энергетики, транспорта, связи, радиовещания, телевидения, информатики, земли для обеспечения космической деятельности, земли обороны, безопасности и земли иного специального назначения
Виды разрешенного использования:	Автомобильный транспорт
Статус записи об объекте недвижимости:	Сведения об объекте недвижимости имеют статус "актуальные"
Особые отметки:	Для данного земельного участка обеспечен доступ посредством земельного участка (земельных участков) с кадастровым номером (кадастровыми номерами) земли общего пользования.
Получатель выписки:	Министерство дорожного хозяйства Калужской области

Государственный регистратор		ФГИС ЕГРН
(полное наименование должности)	(подпись)	(инициалы, фамилия)

М.П.

Выписка из Единого государственного реестра недвижимости об основных характеристиках и зарегистрированных правах на объект недвижимости  
**Сведения о зарегистрированных правах на объект недвижимости**

<b>Земельный участок</b>			
(вид объекта недвижимости)			
Лист № ____ Раздела <b>2</b>	Всего листов раздела <b>2</b> : ____	Всего разделов: ____	Всего листов выписки: ____
<b>18.03.2021 № 99/2021/381922438</b>			
Кадастровый номер:		<b>40:03:068304:52</b>	

1. Правообладатель (правообладатели):	1.1.	Государственное казенное учреждение Калужской области "Калугадорзаказчик", ИНН: 4027074134
2. Вид, номер и дата государственной регистрации права:	2.1.	Постоянное (бессрочное) пользование, № 40-40-01/106/2014-564 от 20.08.2014
3. Документы-основания:	3.1.	сведения не предоставляются
4. Ограничение прав и обременение объекта недвижимости:	не зарегистрировано	
1. Правообладатель (правообладатели):	1.2.	Субъект Российской Федерации "Калужская область"
2. Вид, номер и дата государственной регистрации права:	2.2.	Собственность, № 40-40/003-40/001/064/2016-1176/1 от 22.11.2016
3. Документы-основания:	3.2.	сведения не предоставляются
4. Ограничение прав и обременение объекта недвижимости:	не зарегистрировано	
5. Сведения о наличии решения об изъятии объекта недвижимости для государственных и муниципальных нужд:	данные отсутствуют	
6. Сведения об осуществлении государственной регистрации прав без необходимого в силу закона согласия третьего лица, органа:	данные отсутствуют	

Государственный регистратор		ФГИС ЕГРН
(полное наименование должности)	(подпись)	(инициалы, фамилия)

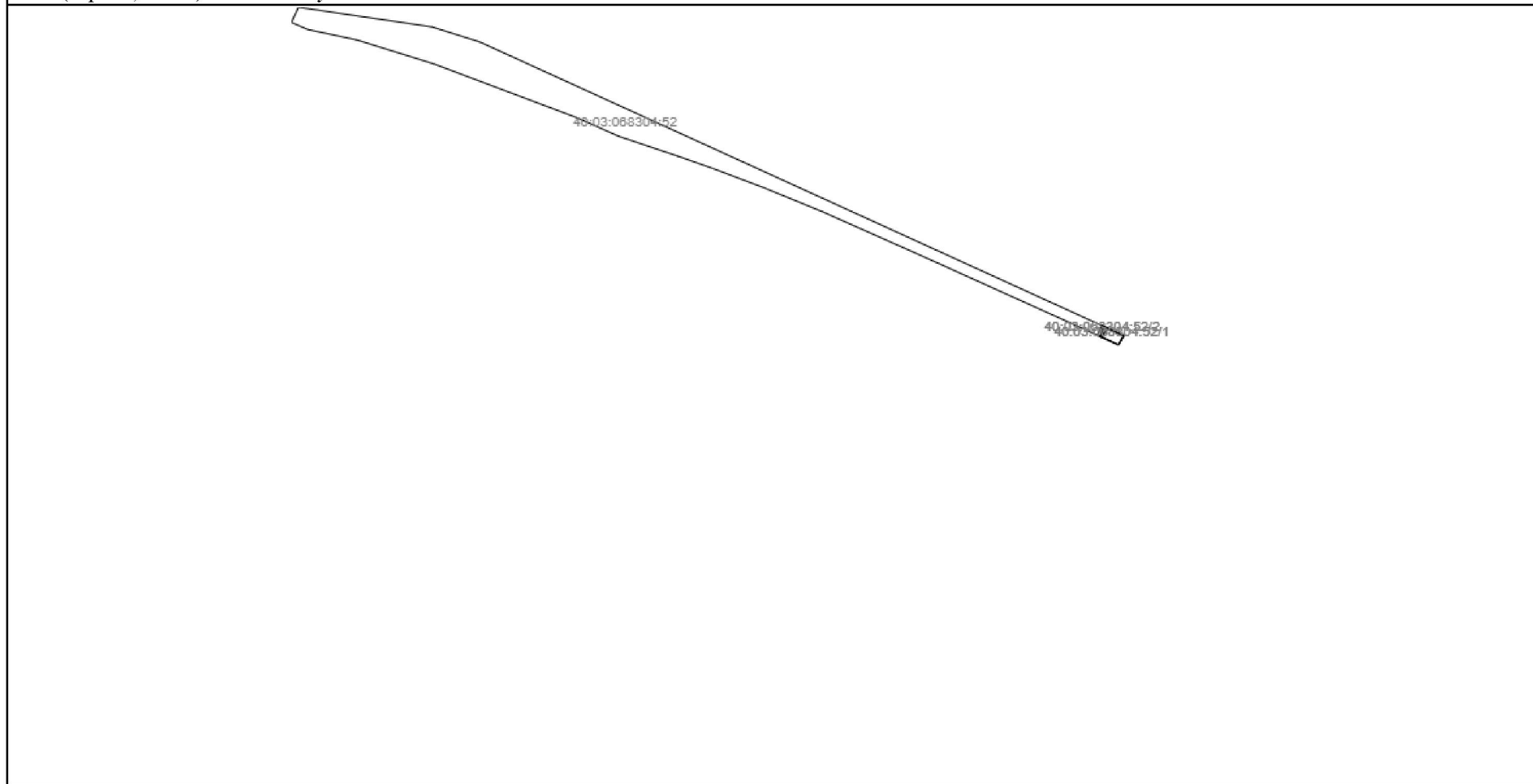
М.П.

Выписка из Единого государственного реестра недвижимости об основных характеристиках и зарегистрированных правах на объект недвижимости

## Описание местоположения земельного участка

<b>Земельный участок</b>			
(вид объекта недвижимости)			
Лист № ____ Раздела <b>3</b>	Всего листов раздела <b>3</b> : ____	Всего разделов: ____	Всего листов выписки: ____
<b>18.03.2021 № 99/2021/381922438</b>			
Кадастровый номер:		<b>40:03:068304:52</b>	

План (чертеж, схема) земельного участка:



Масштаб 1:	Условные обозначения:
------------	-----------------------

Государственный регистратор		ФГИС ЕГРН
<small>(полное наименование должности)</small>	<small>(подпись)</small>	<small>(инициалы, фамилия)</small>

М.П.

Выписка из Единого государственного реестра недвижимости об основных характеристиках и зарегистрированных правах на объект недвижимости

**Сведения об основных характеристиках объекта недвижимости**

На основании запроса от 18.03.2021 г., поступившего на рассмотрение 18.03.2021 г., сообщаем, что согласно записям Единого государственного реестра недвижимости:

<b>Земельный участок</b>			
<small>(вид объекта недвижимости)</small>			
Лист № ___ Раздела <b>1</b>	Всего листов раздела <b>1</b> : ___	Всего разделов: ___	Всего листов выписки: ___
<b>18.03.2021 № 99/2021/381923145</b>			
Кадастровый номер:		<b>40:03:068304:101</b>	

Номер кадастрового квартала:	40:03:068304
Дата присвоения кадастрового номера:	18.08.2014
Ранее присвоенный государственный учетный номер:	данные отсутствуют
Адрес:	установлено относительно ориентира, расположенного в границах участка. Почтовый адрес ориентира: Калужская область, р-н Боровский, возле д. Коряково
Площадь:	4406 +/- 581 кв. м
Кадастровая стоимость, руб.:	40138.66
Кадастровые номера расположенных в пределах земельного участка объектов недвижимости:	40:03:000000:1194
Категория земель:	Земли промышленности, энергетики, транспорта, связи, радиовещания, телевидения, информатики, земли для обеспечения космической деятельности, земли обороны, безопасности и земли иного специального назначения
Виды разрешенного использования:	Автомобильный транспорт
Статус записи об объекте недвижимости:	Сведения об объекте недвижимости имеют статус "актуальные"
Особые отметки:	Для данного земельного участка обеспечен доступ посредством земельного участка (земельных участков) с кадастровым номером (кадастровыми номерами) земли (земельные участки) общего пользования. Посредством данного земельного участка обеспечен доступ к земельному участку (земельным участкам) с кадастровым номером (кадастровыми номерами) 40:03:068304:192, 40:03:068304:199, 40:03:068304:200.
Получатель выписки:	Министерство дорожного хозяйства Калужской области

Государственный регистратор		ФГИС ЕГРН
<small>(полное наименование должности)</small>	<small>(подпись)</small>	<small>(инициалы, фамилия)</small>

М.П.

Выписка из Единого государственного реестра недвижимости об основных характеристиках и зарегистрированных правах на объект недвижимости  
**Сведения о зарегистрированных правах на объект недвижимости**

<b>Земельный участок</b>			
<small>(вид объекта недвижимости)</small>			
Лист № ____ Раздела <b>2</b>	Всего листов раздела <b>2</b> : ____	Всего разделов: ____	Всего листов выписки: ____
<b>18.03.2021 № 99/2021/381923145</b>			
Кадастровый номер:		<b>40:03:068304:101</b>	

1.	Правообладатель (правообладатели):	1.1.	Субъект Российской Федерации "Калужская область"
2.	Вид, номер и дата государственной регистрации права:	2.1.	Собственность, № 40-40/003-40/001/004/2015-858/2 от 16.06.2015
3.	Документы-основания:	3.1.	сведения не предоставляются
4.	Ограничение прав и обременение объекта недвижимости:	не зарегистрировано	
1.	Правообладатель (правообладатели):	1.2.	Государственное казенное учреждение Калужской области "Калугадорзаказчик", ИНН: 4027074134
2.	Вид, номер и дата государственной регистрации права:	2.2.	Постоянное (бессрочное) пользование, № 40:03:068304:101-40/003/2017-1 от 14.04.2017
3.	Документы-основания:	3.2.	сведения не предоставляются
4.	Ограничение прав и обременение объекта недвижимости:	не зарегистрировано	
5.	Сведения о наличии решения об изъятии объекта недвижимости для государственных и муниципальных нужд:	данные отсутствуют	
6.	Сведения об осуществлении государственной регистрации прав без необходимого в силу закона согласия третьего лица, органа:	данные отсутствуют	

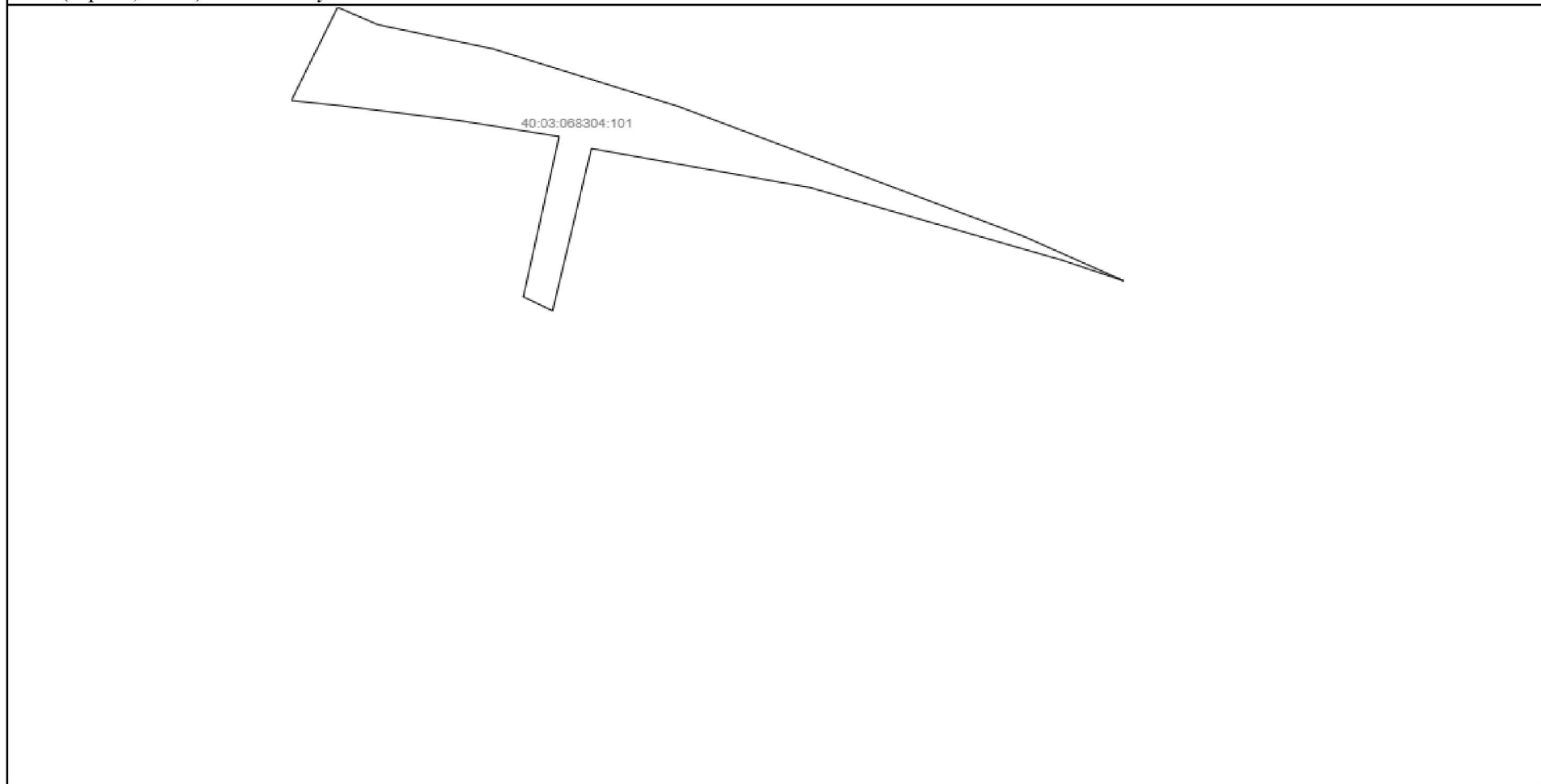
Государственный регистратор		ФГИС ЕГРН
<small>(полное наименование должности)</small>	<small>(подпись)</small>	<small>(инициалы, фамилия)</small>

М.П.

## Описание местоположения земельного участка

<b>Земельный участок</b>			
(вид объекта недвижимости)			
Лист № ____ Раздела <b>3</b>	Всего листов раздела <b>3</b> : ____	Всего разделов: ____	Всего листов выписки: ____
<b>18.03.2021 № 99/2021/381923145</b>			
Кадастровый номер:		<b>40:03:068304:101</b>	

План (чертеж, схема) земельного участка:



Масштаб 1:

Условные обозначения:

Государственный регистратор		ФГИС ЕГРН
<small>(полное наименование должности)</small>	<small>(подпись)</small>	<small>(инициалы, фамилия)</small>

М.П.

Выписка из Единого государственного реестра недвижимости об основных характеристиках и зарегистрированных правах на объект недвижимости

**Сведения об основных характеристиках объекта недвижимости**

На основании запроса от 18.03.2021 г., поступившего на рассмотрение 18.03.2021 г., сообщаем, что согласно записям Единого государственного реестра недвижимости:

<b>Земельный участок</b>			
<small>(вид объекта недвижимости)</small>			
Лист № ___ Раздела <b>1</b>	Всего листов раздела <b>1</b> : ___	Всего разделов: ___	Всего листов выписки: ___
<b>18.03.2021 № 99/2021/381922344</b>			
Кадастровый номер:		<b>40:03:130000:9</b>	

Номер кадастрового квартала:	40:03:000000
Дата присвоения кадастрового номера:	21.05.2004
Ранее присвоенный государственный учетный номер:	данные отсутствуют
Адрес:	установлено относительно ориентира, расположенного в границах участка. Почтовый адрес ориентира: Калужская обл., р-н Боровский, автодорога "Москва-Киев" - ЕЛИП
Площадь:	157471 +/- 700кв. м
Кадастровая стоимость, руб.:	110229.7
Кадастровые номера расположенных в пределах земельного участка объектов недвижимости:	40:03:000000:2201, 40:03:000000:1542, 40:03:000000:1194, 40:03:000000:2227
Категория земель:	Земли промышленности, энергетики, транспорта, связи, радиовещания, телевидения, информатики, земли для обеспечения космической деятельности, земли обороны, безопасности и земли иного специального назначения
Виды разрешенного использования:	Для эксплуатации и ремонта автодорог
Статус записи об объекте недвижимости:	Сведения об объекте недвижимости имеют статус "актуальные, ранее учтенные"
Особые отметки:	Посредством данного земельного участка обеспечен доступ к земельному участку (земельным участкам) с кадастровым номером (кадастровыми номерами) 40:03:000000:2657, 40:03:060901:613, 40:03:060901:614, 40:03:065001:252. Граница земельного участка состоит из 3 контуров.
Получатель выписки:	Министерство дорожного хозяйства Калужской области

Государственный регистратор		ФГИС ЕГРН
<small>(полное наименование должности)</small>	<small>(подпись)</small>	<small>(инициалы, фамилия)</small>

М.П.



Выписка из Единого государственного реестра недвижимости об основных характеристиках и зарегистрированных правах на объект недвижимости  
Сведения о зарегистрированных правах на объект недвижимости

<b>Земельный участок</b>			
<small>(вид объекта недвижимости)</small>			
Лист № ____	Раздела <b>2</b>	Всего листов раздела <b>2</b> : ____	Всего разделов: ____
<b>18.03.2021 № 99/2021/381922344</b>			
Кадастровый номер:		<b>40:03:130000:9</b>	

1.	Правообладатель (правообладатели):	1.1.	Субъект Российской Федерации "Калужская область"
2.	Вид, номер и дата государственной регистрации права:	2.1.	Собственность, № 40-40-01/118/2013-669 от 05.11.2013
3.	Документы-основания:	3.1.	сведения не предоставляются
<b>Ограничение прав и обременение объекта недвижимости:</b>			
4.	4.1.1.	вид:	Сервитут
		дата государственной регистрации:	18.02.2019
		номер государственной регистрации:	40:03:130000:9-40/003/2019-3
		срок, на который установлено ограничение прав и обременение объекта:	с 18.02.2019 бессрочно
		лицо, в пользу которого установлено ограничение прав и обременение объекта:	Публичный
		основание государственной регистрации:	
4.	4.1.2.	вид:	Сервитут
		дата государственной регистрации:	07.05.2018
		номер государственной регистрации:	40:03:130000:9-40/003/2018-1
		срок, на который установлено ограничение прав и обременение объекта:	с 07.05.2018 по 27.07.2018
		лицо, в пользу которого установлено ограничение прав и обременение объекта:	Акционерное общество "Особая экономическая зона промышленно-производственного типа "Калуга", ИНН: 4024014024
		основание государственной регистрации:	

Государственный регистратор		ФГИС ЕГРН
<small>(полное наименование должности)</small>	<small>(подпись)</small>	<small>(инициалы, фамилия)</small>

М.П.

**Земельный участок**

(вид объекта недвижимости)

Лист № ____ Раздела <b>2</b>	Всего листов раздела <b>2</b> : ____	Всего разделов: ____	Всего листов выписки: ____
<b>18.03.2021 № 99/2021/381922344</b>			
Кадастровый номер:		<b>40:03:130000:9</b>	

1. Правообладатель (правообладатели):	1.2. Государственное казенное учреждение Калужской области "Калугадорзаказчик", ИНН: 4027074134	
2. Вид, номер и дата государственной регистрации права:	2.2. Постоянное (бессрочное) пользование, № 40-40/003-40/001/042/2016-448/1 от 05.10.2016	
3. Документы-основания:	3.2. сведения не предоставляются	
Ограничение прав и обременение объекта недвижимости:		
4. 4.2.1.	вид:	Сервитут
	дата государственной регистрации:	18.02.2019
	номер государственной регистрации:	40:03:130000:9-40/003/2019-3
	срок, на который установлено ограничение прав и обременение объекта:	с 18.02.2019 бессрочно
	лицо, в пользу которого установлено ограничение прав и обременение объекта:	Публичный
4. 4.2.2.	основание государственной регистрации:	
4. 4.2.2.	вид:	Сервитут
	дата государственной регистрации:	18.02.2019
	номер государственной регистрации:	40:03:130000:9-40/003/2019-2
	срок, на который установлено ограничение прав и обременение объекта:	с 18.02.2019 бессрочный
	лицо, в пользу которого установлено ограничение прав и обременение объекта:	Акционерное общество "Корпорация развития Калужской области", ИНН: 4027083322
4. 4.2.2.	основание государственной регистрации:	

Государственный регистратор		ФГИС ЕГРН
(полное наименование должности)	(подпись)	(инициалы, фамилия)

М.П.

**Земельный участок**

(вид объекта недвижимости)

Лист № ____ Раздела <b>2</b>	Всего листов раздела <b>2</b> : ____	Всего разделов: ____	Всего листов выписки: ____
<b>18.03.2021 № 99/2021/381922344</b>			
Кадастровый номер:		<b>40:03:130000:9</b>	

1.	Правообладатель (правообладатели):	1.3.	Акционерное общество "Особая экономическая зона промышленно-производственного типа "Калуга", ИНН: 4024014024
2.	Вид, номер и дата государственной регистрации права:	2.3.	Сервитут (право), № 40:03:130000:9-40/003/2019-4 от 07.10.2019
3.	Документы-основания:	3.3.	сведения не предоставляются
Ограничение прав и обременение объекта недвижимости:			
4.	вид:	Сервитут	
	дата государственной регистрации:	07.10.2019	
	номер государственной регистрации:	40:03:130000:9-40/003/2019-5	
	4.3.1. срок, на который установлено ограничение прав и обременение объекта:	с 07.10.2019 на неопределенный срок	
	лицо, в пользу которого установлено ограничение прав и обременение объекта:	Акционерное общество "Особая экономическая зона промышленно-производственного типа "Калуга", ИНН: 4024014024	
	основание государственной регистрации:		
5.	Сведения о наличии решения об изъятии объекта недвижимости для государственных и муниципальных нужд:	данные отсутствуют	
6.	Сведения об осуществлении государственной регистрации прав без необходимого в силу закона согласия третьего лица, органа:	данные отсутствуют	

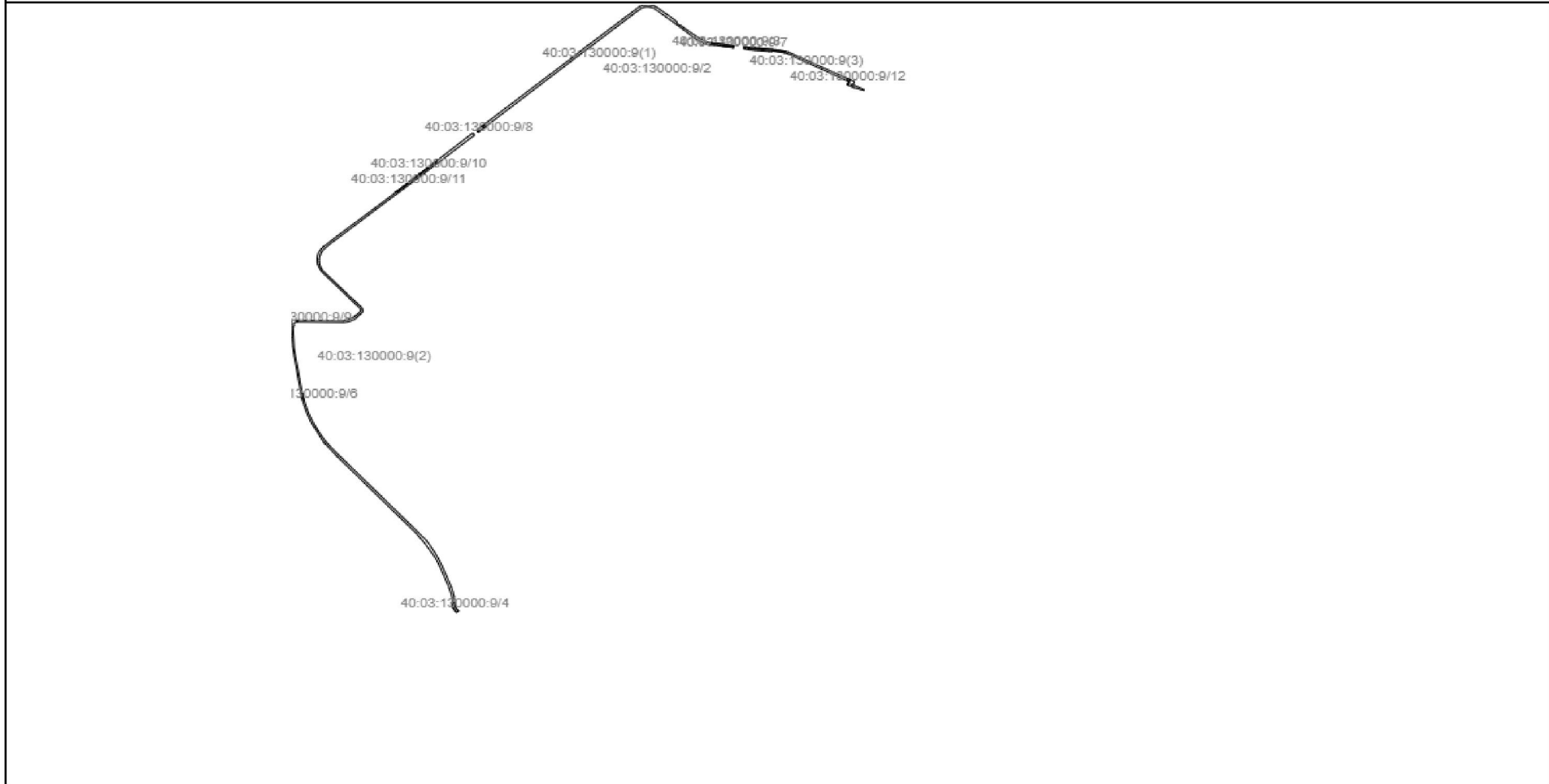
Государственный регистратор		ФГИС ЕГРН
(полное наименование должности)	(подпись)	(инициалы, фамилия)

М.П.

**Описание местоположения земельного участка**

<b>Земельный участок</b>			
(вид объекта недвижимости)			
Лист № ____ Раздела <b>3</b>	Всего листов раздела <b>3</b> : ____	Всего разделов: ____	Всего листов выписки: ____
<b>18.03.2021 № 99/2021/381922344</b>			
Кадастровый номер:		<b>40:03:130000:9</b>	

План (чертеж, схема) земельного участка:



Масштаб 1: \_\_\_\_\_ Условные обозначения: \_\_\_\_\_

Государственный регистратор		ФГИС ЕГРН
<small>(полное наименование должности)</small>	<small>(подпись)</small>	<small>(инициалы, фамилия)</small>

М.П.