



Общество с ограниченной ответственностью
«Газпром проектирование»

Заказчик – ООО «Газпром межрегионгаз»

**ПРОЕКТ ПЛАНИРОВКИ ТЕРРИТОРИИ С ПРОЕКТОМ МЕЖЕВАНИЯ В
ЕГО СОСТАВЕ, ПРЕДУСМАТРИВАЮЩИЙ РАЗМЕЩЕНИЕ ЛИНЕЙНОГО
ОБЪЕКТА РЕГИОНАЛЬНОГО ЗНАЧЕНИЯ**

**«Газопровод межпоселковый к дер. Малые Зимницы
Кировского района – дер. Рассвет – дер. Ряполово
Думиничского района Калужской области»**

**Том 2.1 Основная (утверждаемая) часть
проекта межевания территории**

2696.001.П.0/0.0002-ДПТ-Р2.1



Общество с ограниченной ответственностью
«Газпром проектирование»

Заказчик – ООО «Газпром межрегионгаз»

**ПРОЕКТ ПЛАНИРОВКИ ТЕРРИТОРИИ С ПРОЕКТОМ МЕЖЕВАНИЯ В
ЕГО СОСТАВЕ, ПРЕДУСМАТРИВАЮЩИЙ РАЗМЕЩЕНИЕ ЛИНЕЙНОГО
ОБЪЕКТА РЕГИОНАЛЬНОГО ЗНАЧЕНИЯ**

**«Газопровод межпоселковый к дер. Малые Зимницы
Кировского района – дер. Рассвет – дер. Ряполово
Думиничского района Калужской области»**

**Том 2.1 Основная (утверждаемая) часть
проекта межевания территории**

2696.001.П.0/0.0002-ДПТ-Р2.1

Заместитель директора
филиала по производству

С.А. Вершинин

Главный инженер проекта

Н.М. Ючкова

Общество с ограниченной ответственностью

«ГЕОСТРОЙКАДАСТР»

**ПРОЕКТ ПЛАНИРОВКИ ТЕРРИТОРИИ С ПРОЕКТОМ МЕЖЕВАНИЯ В
ЕГО СОСТАВЕ, ПРЕДУСМАТРИВАЮЩИЙ РАЗМЕЩЕНИЕ ЛИНЕЙНОГО
ОБЪЕКТА РЕГИОНАЛЬНОГО ЗНАЧЕНИЯ**

**«Газопровод межпоселковый к дер. Малые Зимницы
Кировского района – дер. Рассвет – дер. Ряполово
Думиничского района Калужской области»**

**Том 2.1 Основная (утверждаемая) часть
проекта межевания территории.**

2696.001.П.0/0.0002-ДПТ-Р2.1

Общество с ограниченной ответственностью

«ГЕОСТРОЙКАДАСТР»

ПРОЕКТ ПЛАНИРОВКИ ТЕРРИТОРИИ С ПРОЕКТОМ МЕЖЕВАНИЯ В ЕГО СОСТАВЕ, ПРЕДУСМАТРИВАЮЩИЙ РАЗМЕЩЕНИЕ ЛИНЕЙНОГО ОБЪЕКТА РЕГИОНАЛЬНОГО ЗНАЧЕНИЯ

«Газопровод межпоселковый к дер. Малые Зимницы
Кировского района – дер. Рассвет – дер. Ряполово
Думиничского района Калужской области»

Том 2.1 Основная (утверждаемая) часть
проекта межевания территории.

2696.001.П.0/0.0002-ДПТ-Р2.1

Генеральный директор



П.О. Авдюшкин

Главный инженер проекта

В.В.Носов

Экз.№ ____

г. Саранск 2022 г.

Номер тома	Обозначение тома	Наименование тома	Номер раздела	Наименование раздела
1	2	3	4	5
Том 1.1	2696.001.П.0/0.0002-ДПТ-Р1.1	Основная (утверждаемая) часть проекта планировки территории	1	Проект планировки территории. Графическая часть
			2	Положение о размещении линейных объектов
Том 1.2	2696.001.П.0/0.0002-ДПТ-Р1.2	Материалы по обоснованию проекта планировки территории	3	Материалы по обоснованию проекта планировки территории. Графическая часть
			4	Материалы по обоснованию проекта планировки территории. Пояснительная записка
				Приложения к разделу 4
Том 2.1	2696.001.П.0/0.0002-ДПТ-Р2.1	Основная (утверждаемая) часть проекта межевания территории	1	Проект межевания территории. Графическая часть
			2	Проект межевания территории. Текстовая часть
Том 2.2	2696.001.П.0/0.0002-ДПТ-Р2.2	Материалы по обоснованию проекта межевания территории	3	Материалы по обоснованию проекта межевания территории. Графическая часть
			4	Материалы по обоснованию проекта межевания территории. Пояснительная записка

Инв. № подл.	Подп. и дата	Взам. инв. №										
			2696.001.П.0/0.0002-ДПТ-СП									
			Изм.	Кол.уч.	Лист	№ док.	Подпись	Дата				
			Разработал	Носов				03.22	СОСТАВ ПРОЕКТА	Стадия	Лист	Листов
			Проверил	Титов				03.22		П	1	1
			Н.контроль	Воробьев				03.22		ООО «Геостройкадастр» Саранск		

Газопровод межпоселковый к дер. Малые Зимницы Кировского района – дер. Рассвет – дер. Ряполово Думиничского района Калужской области

Обозначение	Наименование раздела	Номер страницы
1	2	3
2696.001.П.0/0.0002-ДПТ-СП	Состав проекта	2
2696.001.П.0/0.0002-ДПТ-Р2.1-С	Содержание	3
	Раздел 1 «Проект межевания территории. Графическая часть»	5
2696.001.П.0/0.0002-ДПТ-Р2.1-1	Чертеж межевания территории. Масштаб 1:2000	6
2696.001.П.0/0.0002-ДПТ-Р2.1-ПЗ	Раздел 2 «Проект межевания территории. Текстовая часть»	15
	1. НАИМЕНОВАНИЕ, ОСНОВНЫЕ ХАРАКТЕРИСТИКИ И НАЗНАЧЕНИЕ ПЛАНИРУЕМЫХ ДЛЯ РАЗМЕЩЕНИЯ ЛИНЕЙНЫХ ОБЪЕКТОВ, А ТАКЖЕ ЛИНЕЙНЫХ ОБЪЕКТОВ, ПОДЛЕЖАЩИХ РЕКОНСТРУКЦИИ В СВЯЗИ С ИЗМЕНЕНИЕМ ИХ МЕСТОПОЛОЖЕНИЯ	16
	2. ПЕРЕЧЕНЬ СУБЪЕКТОВ РОССИЙСКОЙ ФЕДЕРАЦИИ, ПЕРЕЧЕНЬ МУНИЦИПАЛЬНЫХ РАЙОНОВ, ГОРОДСКИХ ОКРУГОВ В СОСТАВЕ СУБЪЕКТОВ РОССИЙСКОЙ ФЕДЕРАЦИИ, ПЕРЕЧЕНЬ ПОСЕЛЕНИЙ, НАСЕЛЕННЫХ ПУНКТОВ, ВНУТРИГОРОДСКИХ ТЕРРИТОРИЙ ГОРОДОВ ФЕДЕРАЛЬНОГО ЗНАЧЕНИЯ, НА ТЕРРИТОРИЯХ КОТОРЫХ УСТАНОВЛИВАЮТСЯ ЗОНЫ ПЛАНИРУЕМОГО РАЗМЕЩЕНИЯ ЛИНЕЙНЫХ ОБЪЕКТОВ	18
	3. ПЕРЕЧЕНЬ КООРДИНАТ ХАРАКТЕРНЫХ ТОЧЕК ГРАНИЦ ЗОН ПЛАНИРУЕМОГО РАЗМЕЩЕНИЯ ЛИНЕЙНЫХ ОБЪЕКТОВ	19
	4. ПЕРЕЧЕНЬ КООРДИНАТ ХАРАКТЕРНЫХ ТОЧЕК ГРАНИЦ ЗОН ПЛАНИРУЕМОГО РАЗМЕЩЕНИЯ ЛИНЕЙНЫХ ОБЪЕКТОВ, ПОДЛЕЖАЩИХ РЕКОНСТРУКЦИИ В СВЯЗИ С ИЗМЕНЕНИЕМ ИХ МЕСТОПОЛОЖЕНИЯ	24
	5. ПРЕДЕЛЬНЫЕ ПАРАМЕТРЫ РАЗРЕШЕННОГО СТРОИТЕЛЬСТВА, РЕКОНСТРУКЦИИ ОБЪЕКТОВ КАПИТАЛЬНОГО СТРОИТЕЛЬСТВА, ВХОДЯЩИХ В СОСТАВ ЛИНЕЙНЫХ ОБЪЕКТОВ В ГРАНИЦАХ ЗОН ИХ ПЛАНИРУЕМОГО РАЗМЕЩЕНИЯ	24
	6. ИНФОРМАЦИЯ О НЕОБХОДИМОСТИ ОСУЩЕСТВЛЕНИЯ МЕРОПРИЯТИЙ ПО ЗАЩИТЕ СОХРАНЯЕМЫХ ОБЪЕКТОВ КАПИТАЛЬНОГО СТРОИТЕЛЬСТВА (ЗДАНИЕ, СТРОЕНИЕ, СООРУЖЕНИЕ, ОБЪЕКТЫ, СТРОИТЕЛЬСТВО КОТОРЫХ НЕ ЗАВЕРШЕНО), СУЩЕСТВУЮЩИХ И СТРОЯЩИХСЯ НА МОМЕНТ ПОДГОТОВКИ ПРОЕКТА ПЛАНИРОВКИ ТЕРРИТОРИИ, А ТАКЖЕ ОБЪЕКТОВ КАПИТАЛЬНОГО СТРОИТЕЛЬСТВА, ПЛАНИРУЕМЫХ К СТРОИТЕЛЬСТВУ В СООТВЕТСТВИИ С РАНЕЕ УТВЕРЖДЕННОЙ ДОКУМЕНТАЦИЕЙ ПО ПЛАНИРОВКЕ ТЕРРИТОРИИ, ОТ ВОЗМОЖНОГО НЕГАТИВНОГО ВОЗДЕЙСТВИЯ В СВЯЗИ С РАЗМЕЩЕНИЕМ ЛИНЕЙНЫХ ОБЪЕКТОВ	26

Изм.	Кол.уч.	Лист	№ док.	Подпись	Дата
Разработал	Носов				03.22
Проверил	Титов				03.22
Н.контроль	Воробьев				03.22

2696.001.П.0/0.0002-ДПТ-Р2.1-С

СОДЕРЖАНИЕ

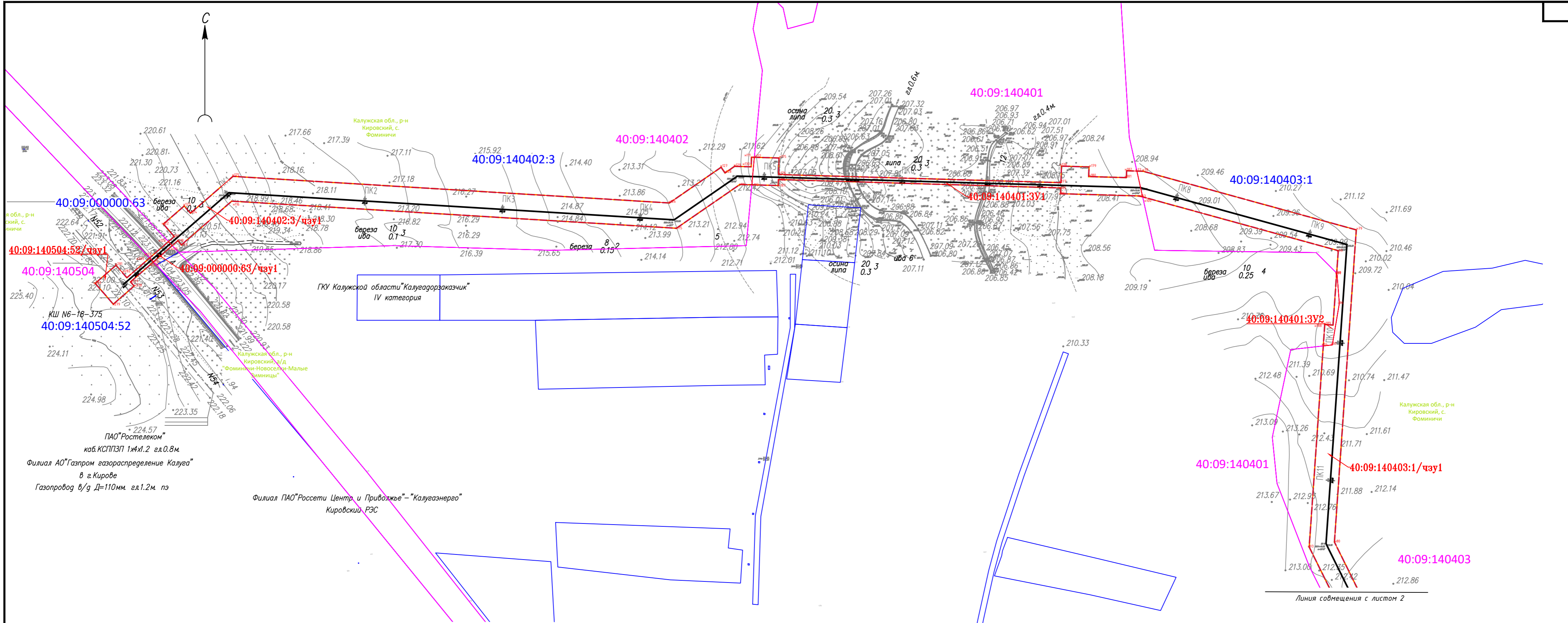
Стадия	Лист	Листов
ПМ-1	2	2
ООО «Геостройкадастр» Саранск		

Газопровод межпоселковый к дер. Малые Зимницы Кировского района – дер. Рассвет –
дер. Ряполово Думиничского района Калужской области

	7. ИНФОРМАЦИЯ О НЕОБХОДИМОСТИ ОСУЩЕСТВЛЕНИЯ МЕРОПРИЯТИЙ ПО СОХРАНЕНИЮ ОБЪЕКТОВ КУЛЬТУРНОГО НАСЛЕДИЯ ОТ ВОЗМОЖНОГО НЕГАТИВНОГО ВОЗДЕЙСТВИЯ В СВЯЗИ С РАЗМЕЩЕНИЕМ ЛИНЕЙНЫХ ОБЪЕКТОВ	30
	8. ИНФОРМАЦИЯ О НЕОБХОДИМОСТИ ОСУЩЕСТВЛЕНИЯ МЕРОПРИЯТИЙ ПО ОХРАНЕ ОКРУЖАЮЩЕЙ СРЕДЫ	31
	9. ИНФОРМАЦИЯ О НЕОБХОДИМОСТИ ОСУЩЕСТВЛЕНИЯ МЕРОПРИЯТИЙ ПО ЗАЩИТЕ ТЕРРИТОРИИ ОТ ЧРЕЗВЫЧАЙНЫХ СИТУАЦИЙ ПРИРОДНОГО И ТЕХНОГЕННОГО ХАРАКТЕРА, В ТОМ ЧИСЛЕ ПО ОБЕСПЕЧЕНИЮ ПОЖАРНОЙ БЕЗОПАСНОСТИ И ГРАЖДАНСКОЙ ОБОРОНЕ	54

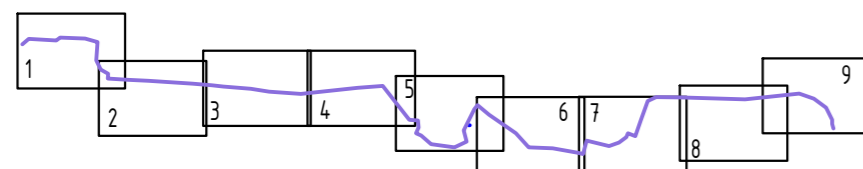
Изм. № подл.	Подш. и дата	Взам. инв. №	2696.001.П.0/0.0002-ДПТ-Р2.1-С								
			Изм.	Кол.уч.	Лист	№ док.	Подпись	Дата			
			Разработал	Носов			03.22	СОДЕРЖАНИЕ	Стадия	Лист	Листов
			Проверил	Титов			03.22		ПМ-1	2	2
			Н.контроль	Воробьев			03.22		ООО «Геостройкадастр» Саранск		

Раздел 1
«Проект межевания территории. Графическая часть»










Линия совмещения с листом 2

СХЕМА РАСПОЛОЖЕНИЯ ЛИСТОВ



Условные обозначения:

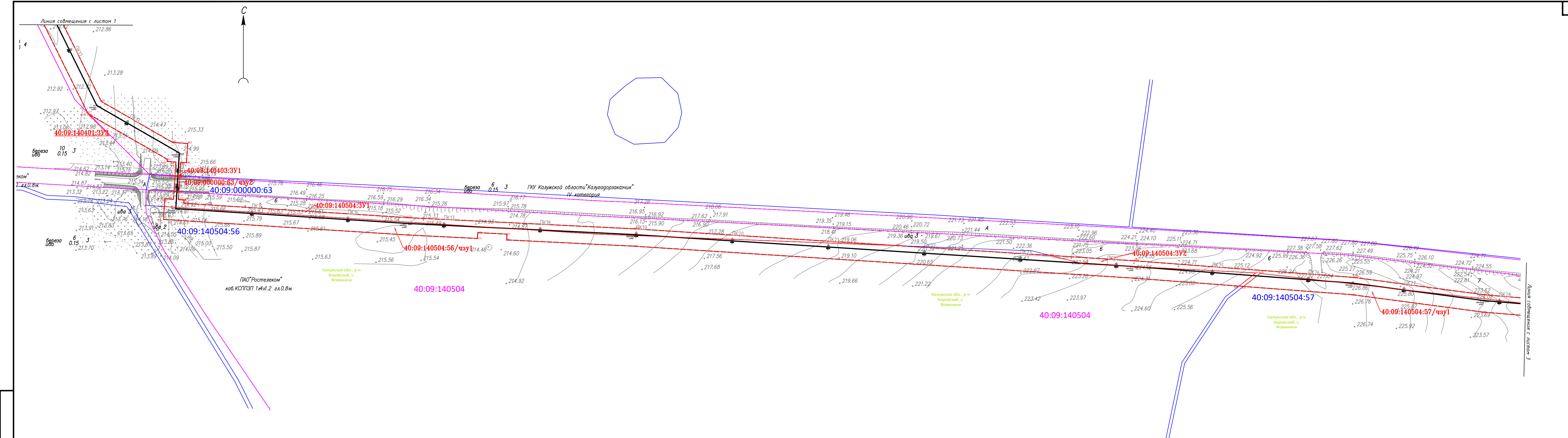
-  - границы территории, в отношении которой осуществляется подготовка проекта межевания
-  - границы планируемого элемента планировочной структуры
-  - границы образуемых земельных участков
-  - условные кадастровые номера образуемых земельных участков
-  - границы существующих земельных участков, учтенных в ЕГРН, их кадастровые номера
-  - границы кадастровых кварталов, учтенных в ЕГРН, их номера
-  - границы населенных пунктов

Примечания:

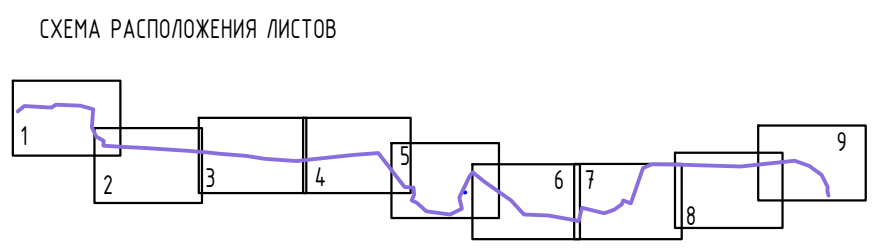
- 1 - Согласно действующей редакции Градостроительного Кодекса РФ (ред. Федерального закона от 02.08.2019 № 283-ФЗ) красные линии - это линии, которые обозначают границы территории общего пользования и подлежат установлению, изменению или отмене в документации по планировке территории. Следовательно для планируемого линейного объекта красные линии не устанавливаются, так как он не относится к территории общего пользования.
- 2 - В границах территории, в отношении которой осуществляется подготовка проекта межевания, отсутствуют земельные участки, образование которых предусмотрено схемой расположения земельного участка или земельных участков на кадастровом плане территории, срок действия которой не истек.

Инд. и дата. Подп. и дата. Взам. инд.Н

2696.001.П.0/0.0002 - ДПТ - Р.2.2-1					
Газопровод межпоселковый к дер. Малые Зимницы Кировского района - дер. Рассвет - дер. Ряполово Думнинского района Калужской области					
Изм. Кол.уч.	Лист № док.	Подпись	Дата	Стадия	Лист
Разработал	Носов	<i>В.Носов</i>	03.22	Основная часть проекта межевания территории. Графическая часть	1
Проверил	Тимоф	<i>В.Тимоф</i>	03.22		
Н.контроль	Ворожьев	<i>В.Ворожьев</i>	03.22		
Чертеж межевания территории. Масштаб 1:2000				ООО "ГЕОСТРОЙКАДАСТР" г. Саранск	
ГИП	Носов	<i>В.Носов</i>	03.22		



Инв. № подл. Подп. и дата. Взам. инв. №



				2696.001.П.0/0.0002-ДПТ-Р.2.2-1		
				Газопровод межпоселковый к дер. Малые Зимницы Кировского района - дер. Рассвет - дер. Ряполово Думиничского района Калужской области		
Изм.	Кол.уч.	Лист № док.	Подпись	Дата	Стадия	Лист
Разработал	Носов		<i>В.Носов</i>	03.22	Основная часть проекта межевания территории. Графическая часть	ПМ-1 2 9
Проверил	Титов		<i>В.Титов</i>	03.22		
Н.контроль	Воробьев		<i>В.Воробьев</i>	03.22		
				Чертеж межевания территории. Масштаб 1:2000		
ГИП	Носов		<i>В.Носов</i>	03.22	ООО "ГЕОСТРОЙКАДАСТР" г. Саранск	



Линия съединения с листом 2

Линия объединения с листом 4

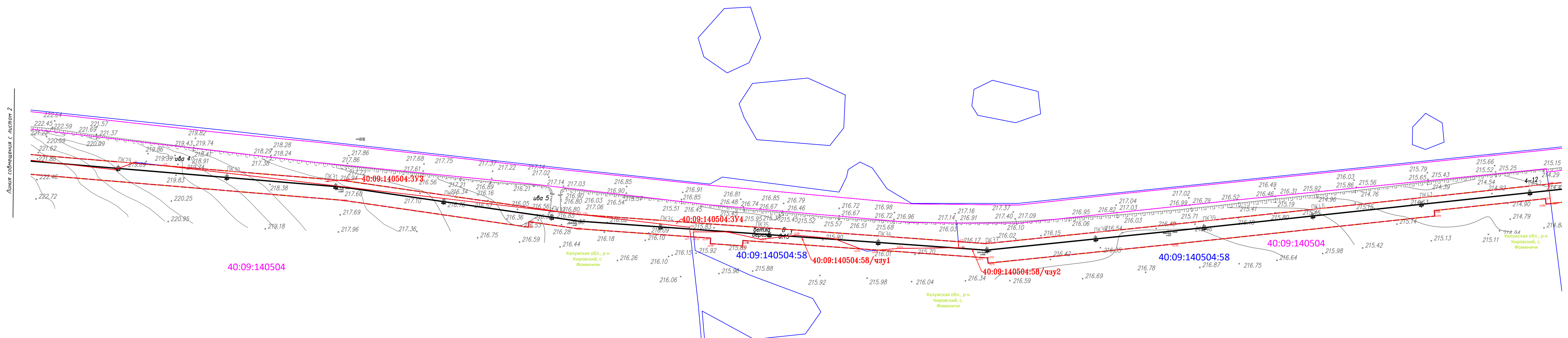
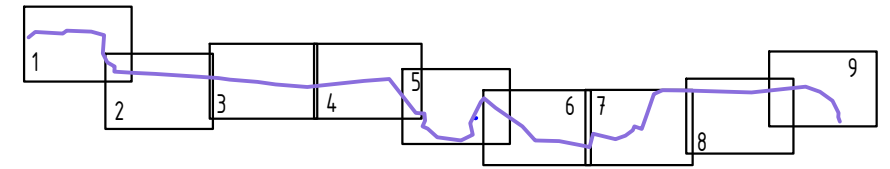


СХЕМА РАСПОЛОЖЕНИЯ ЛИСТОВ



				2696.001.П.0/0.0002-ДПТ-Р.2-1		
				Газопровод межпоселковый к дер. Малые Зимницы Кировского района - дер. Рассвет - дер. Ряполово Думиничского района Калужской области		
Изм.	Кол.уч.	Лист № док.	Подпись	Дата	Стадия	Лист
Разработал		Носов	<i>В.Носов</i>	03.22	Основная часть проекта межевания территории. Графическая часть	9
Проверил		Титов	<i>В.Титов</i>	03.22		
Н.контроль		Ворожьев	<i>В.Ворожьев</i>	03.22	Лист	3
				Чертеж межевания территории. Масштаб 1:2000		
ГИП		Носов	<i>В.Носов</i>	03.22	ООО "ГЕОСТРОЙКАДАСТР" г. Саранск	

Изм. № подл. Подп. и дата

Взам. инв.№

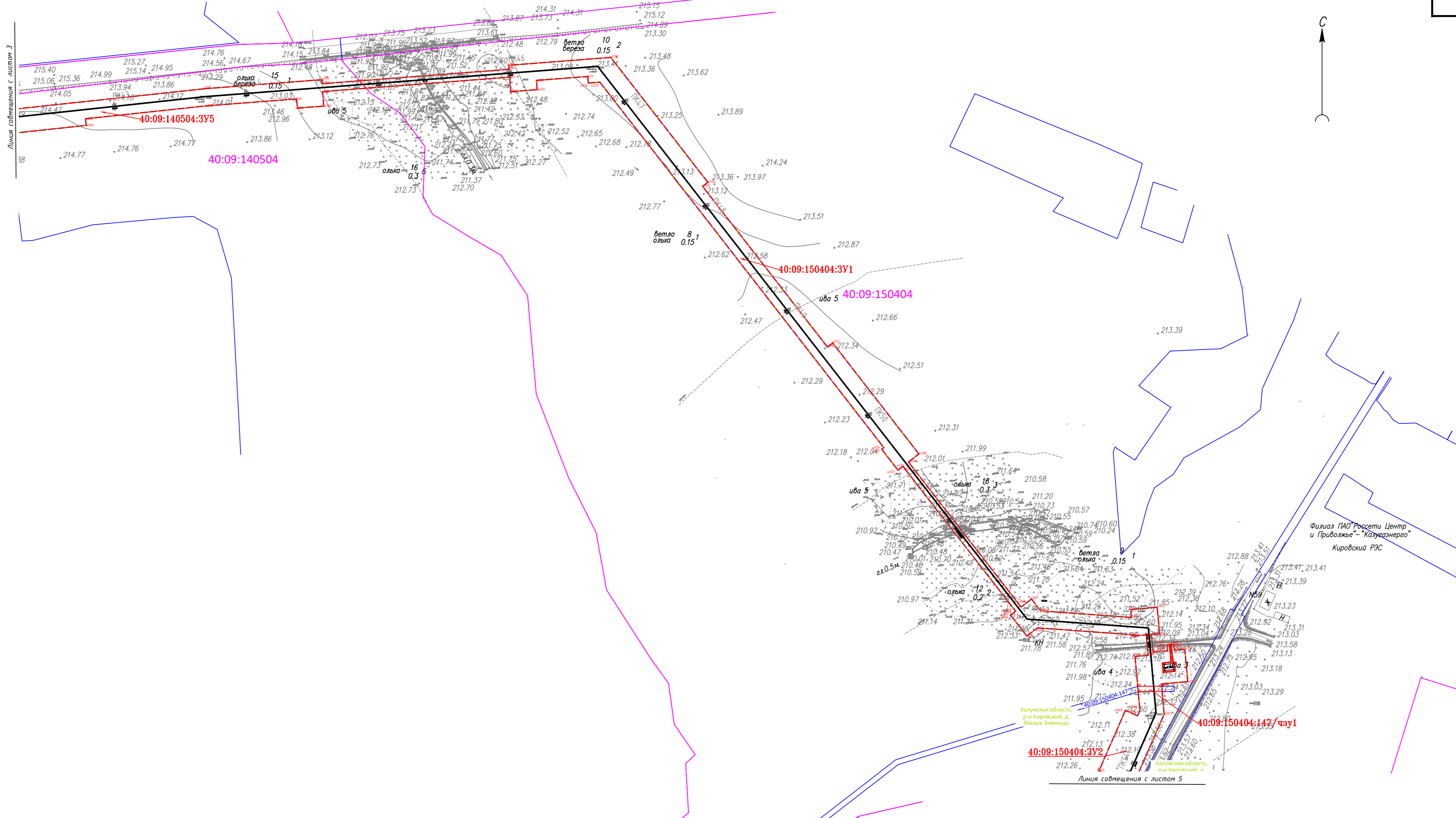
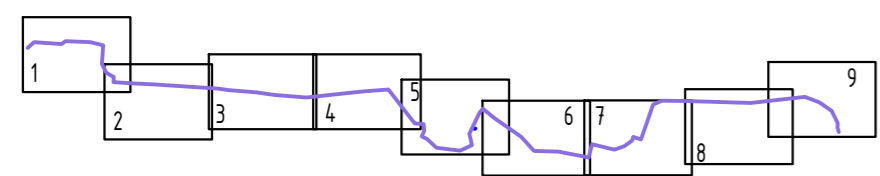
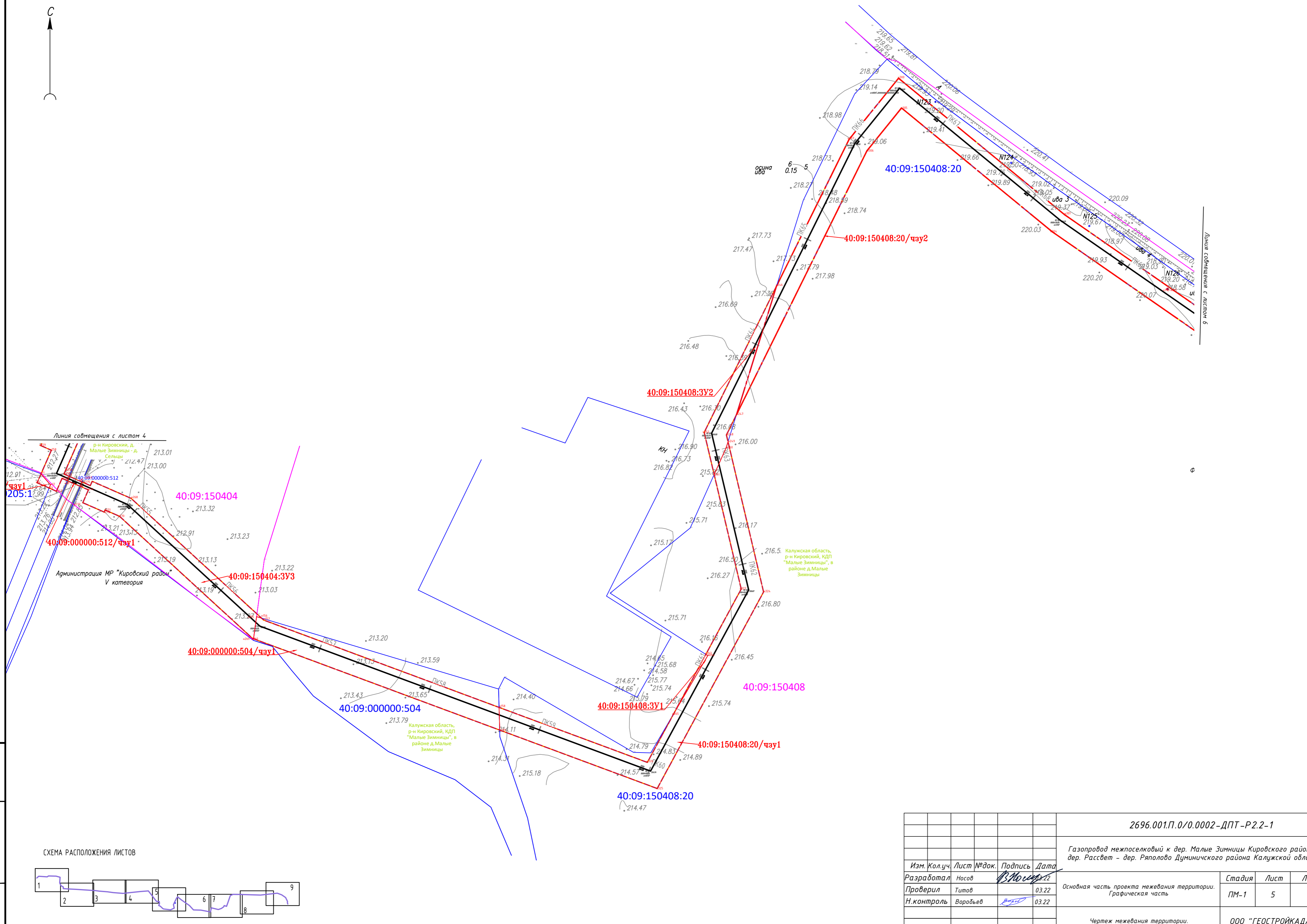


СХЕМА РАСПОЛОЖЕНИЯ ЛИСТОВ



2696.001.П.0/0.0002 - ДПТ - Р2.2-1					
Газопровод межпоселковый к дер. Малые Зиницы Кировского района - дер. Рассвет - дер. Ряполово Думиничского района Калужской области					
Изм. Колуч	Лист № док.	Подпись	Дата	Стадия	Лист
Разработал	Носов	<i>В.Носов</i>	03.22	Основная часть проекта межевания территории. Графическая часть	ПМ-1
Проверил	Титов	<i>В.Титов</i>	03.22		
Н. контроль	Воробьев	<i>В.Воробьев</i>	03.22		
ГИП Носов <i>В.Носов</i>				Чертеж межевания территории. Масштаб 1:2000	
				ООО "ГЕОСТРОЙКАДАСТР" г. Саранск	

Инв. № подл. Подп. и дата. Взам. инв. №



Линия совмещения с листом 4

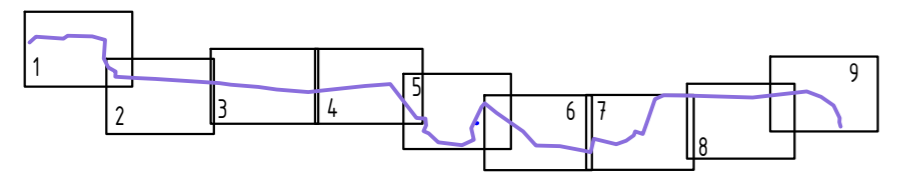
р-н Кировский, д. Малые Зимницы - д. Сельцы

Администрация МР "Кировский район" V категория

Калужская область, р-н Кировский, КДП "Малые Зимницы", в районе д. Малые Зимницы

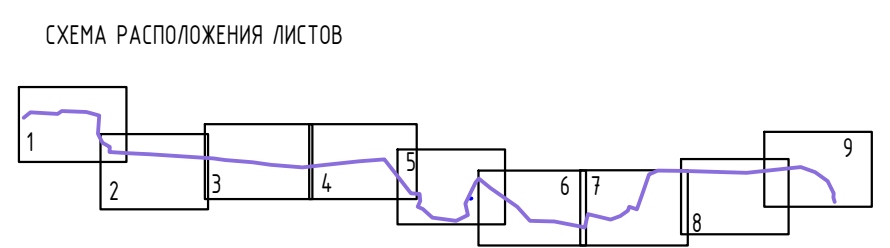
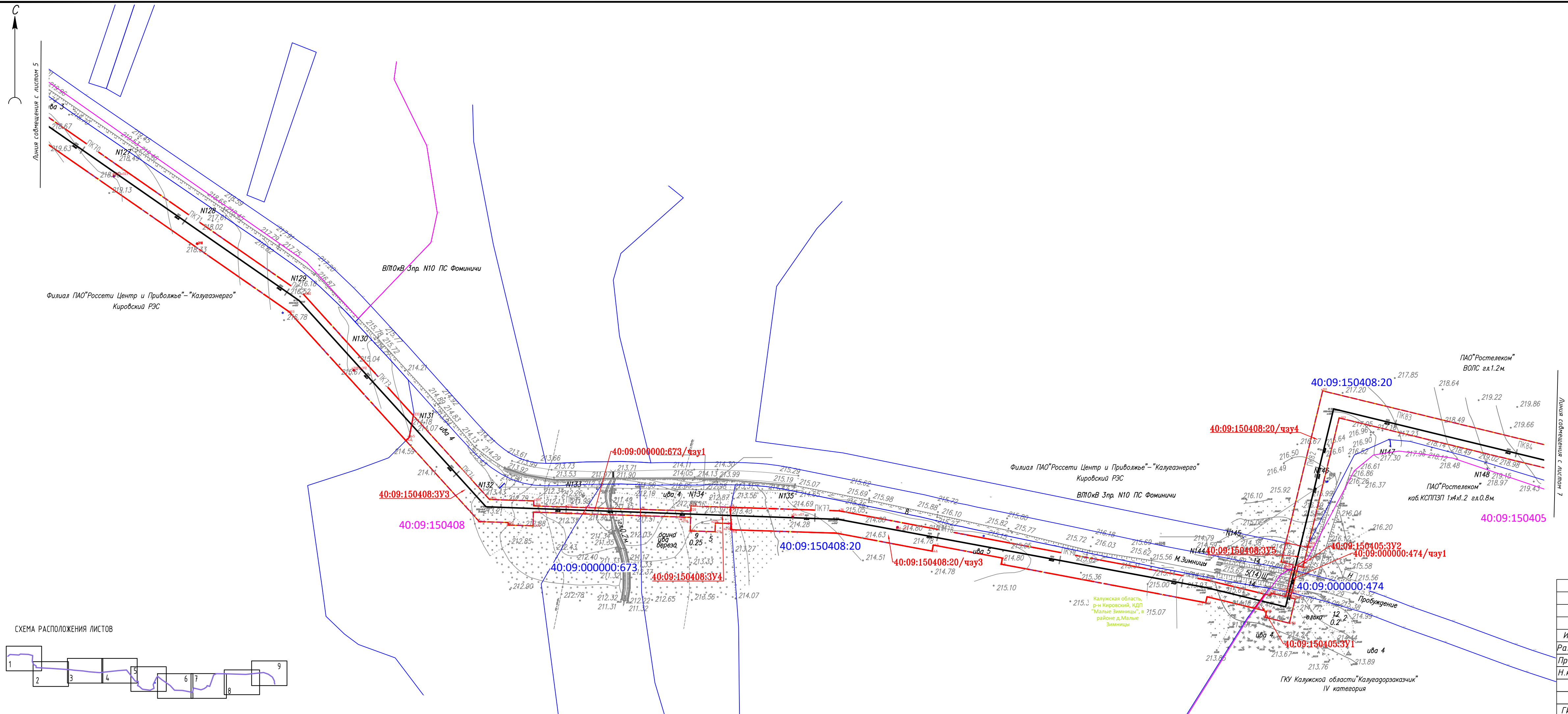
Калужская область, р-н Кировский, КДП "Малые Зимницы", в районе д. Малые Зимницы

СХЕМА РАСПОЛОЖЕНИЯ ЛИСТОВ



Инв. № подл. Подп. и дата Взам. инв. №

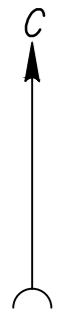
2696.001.П.0/0.0002-ДПТ-Р.2.2-1			
Газопровод межпоселковый к дер. Малые Зимницы Кировского района - дер. Рассвет - дер. Ряполово Думнинского района Калужской области			
Изм. Колуч	Лист № док.	Подпись	Дата
Разработал	Носов	<i>В. Носов</i>	03.22
Проверил	Титов	<i>В. Титов</i>	03.22
Н. контроль	Ворожьев	<i>В. Ворожьев</i>	03.22
ГИП Носов			<i>В. Носов</i>
Чертеж межевания территории. Масштаб 1:2000			Основная часть проекта межевания территории. Графическая часть
			Стадия
			Лист
			Листов
			ПМ-1
			5
			9
ООО "ГЕОСТРОЙКАДАСТР" г. Саранск			



Линия совмещения с листом 7

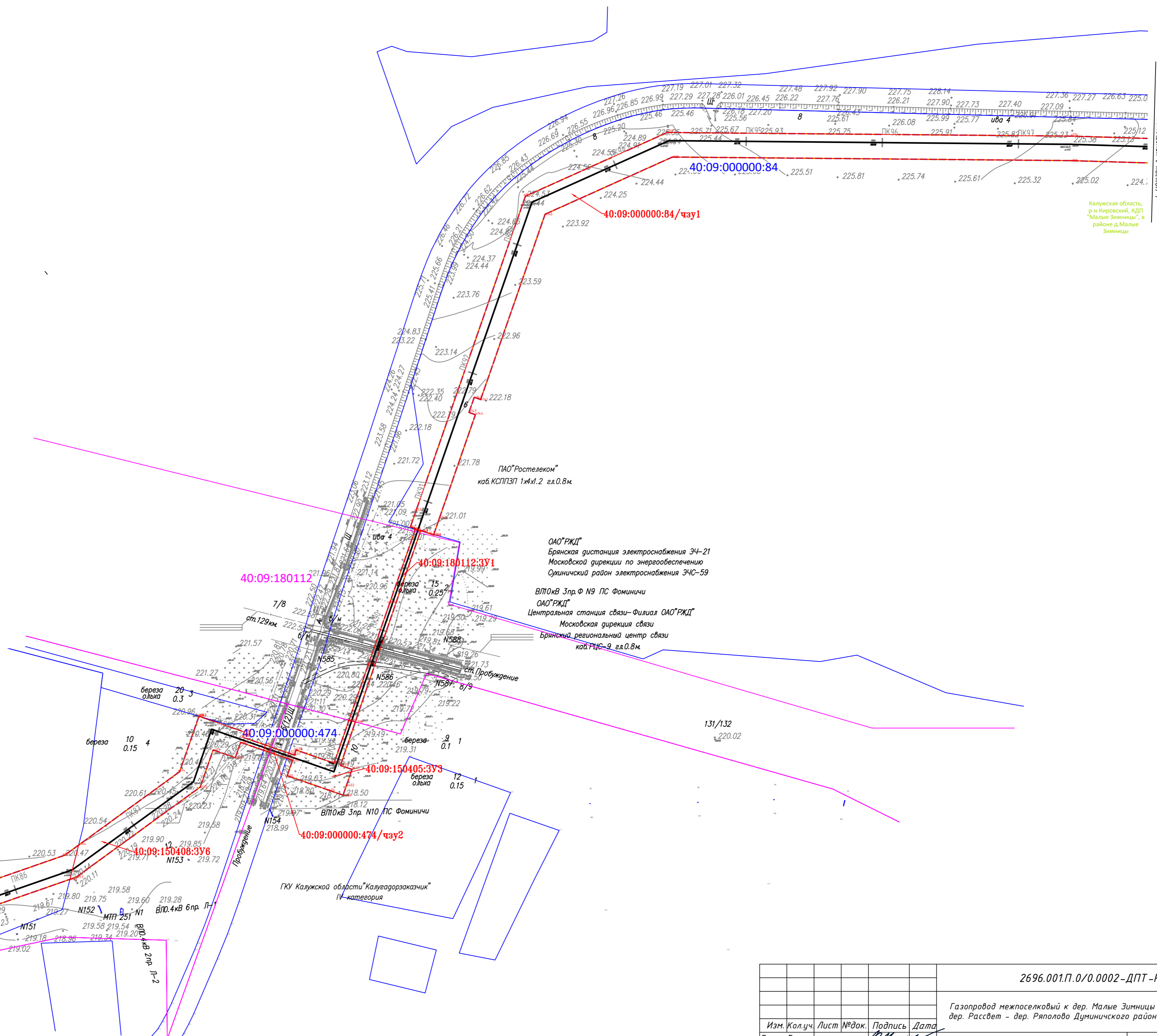
2696.001.П.0/0.0002-ДПТ-Р.2.2-1				Газопровод межпоселковый к дер. Малые Зимницы Кировского района - дер. Рассвет - дер. Ряполово Думиничского района Калужской области			
Изм. Кол.уч.	Лист № док.	Подпись	Дата	Основная часть проекта межевания территории. Графическая часть	Стадия	Лист	Листов
Разработал	Носов	<i>В.Носов</i>	03.22		ПМ-1	6	9
Проверил	Тимоф	<i>Тимоф</i>	03.22				
Н.контроль	Варошнев	<i>Варошнев</i>	03.22	Чертеж межевания территории. Масштаб 1:2000			ООО "ГЕОСТРОЙКАДАСТР" г. Саранск
ГИП	Носов	<i>В.Носов</i>	03.22				Формат А4х4

Изм. N подл. Подп. и дата
Взам. инв. N



Линия со смещением с листом 7

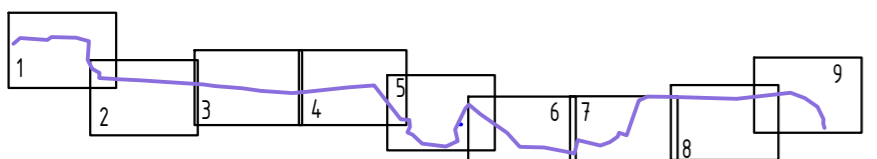
Калужская область,
р-н Кировский, КДП
"Малые Зимицы", в
районе д. Малые
Зимицы



Линия со смещением с листом 6

Калужская область,
р-н Кировский, КДП
"Малые Зимицы", в
районе д. Малые
Зимицы

СХЕМА РАСПОЛОЖЕНИЯ ЛИСТОВ



Инв. № обл. Подр. и дата Взам. инв. №

				2696.001.П.0/0.0002-ДПТ-Р.2.2-1		
				Газопровод межпоселковый к дер. Малые Зимицы Кировского района - дер. Рассвет - дер. Ряполово Думиничского района Калужской области		
Изм.	Колуч.	Лист	№ док.	Подпись	Дата	Основная часть проекта межевания территории. Графическая часть
Разработал	Носов			<i>В.Носов</i>	03.22	
Проверил	Титов			<i>В.Титов</i>	03.22	
Н. контроль	Воробьев			<i>В.Воробьев</i>	03.22	
				Чертеж межевания территории. Масштаб 1:2000		ООО "ГЕОСТРОЙКАДАСТР" г. Саранск
ГИП	Носов			<i>В.Носов</i>	03.22	



Листы совмещены с листом 7

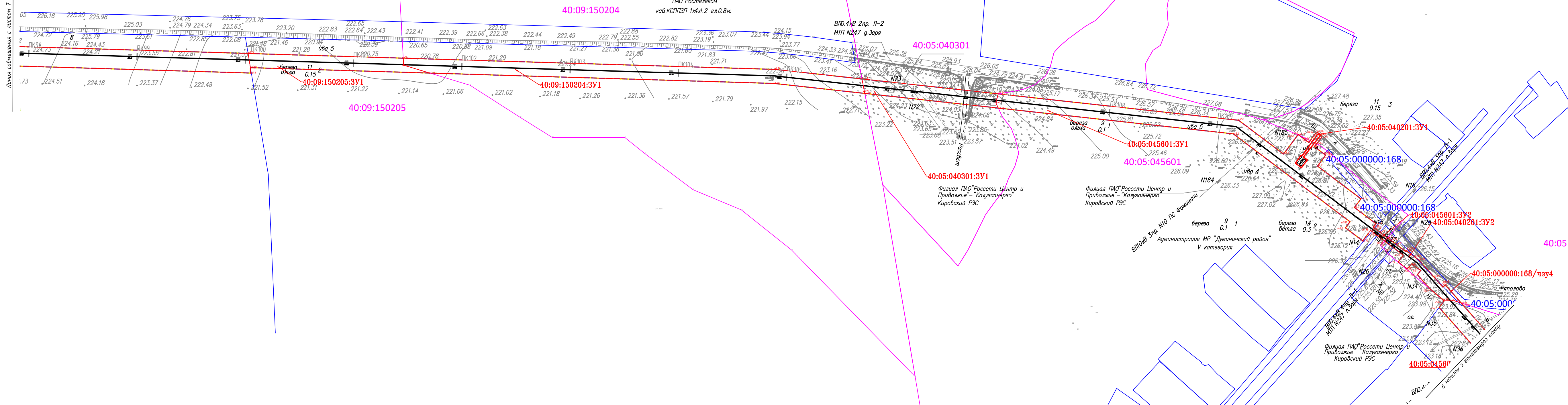
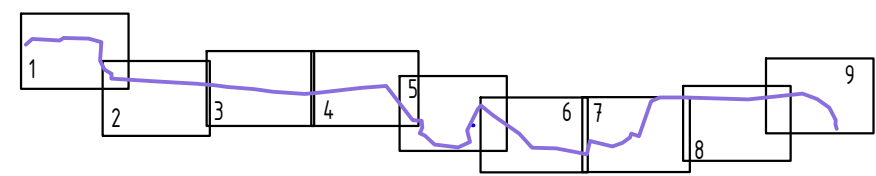
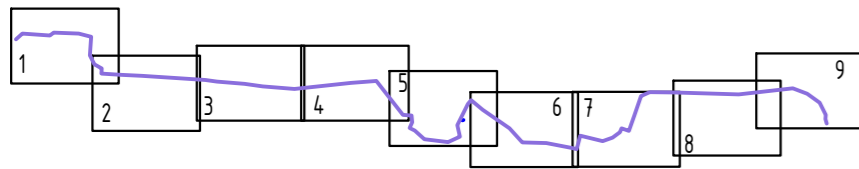
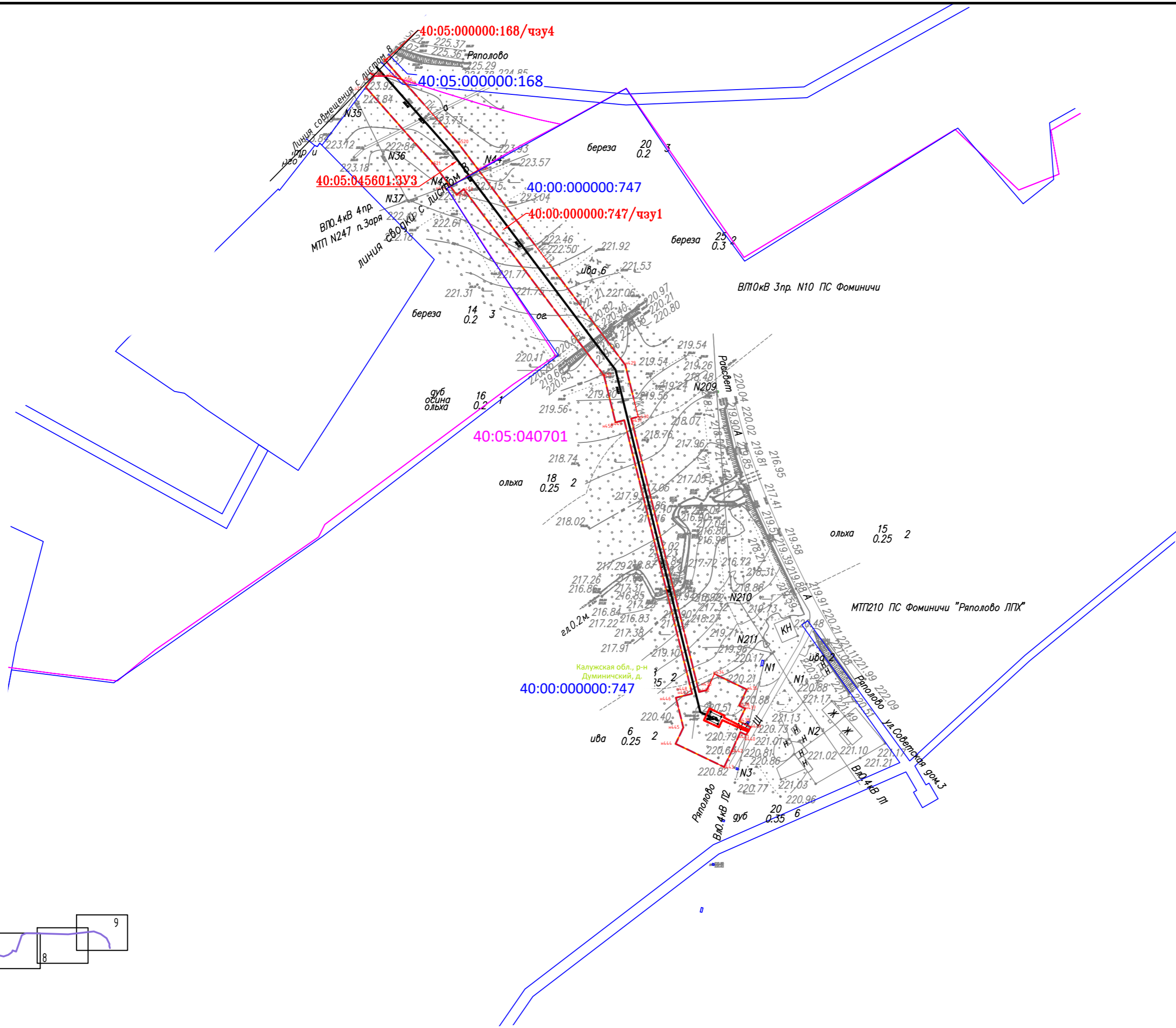


СХЕМА РАСПОЛОЖЕНИЯ ЛИСТОВ



2696.001.П.0/0.0002-ДПТ-Р2.2-1					
Газопровод межпоселковый к дер. Малые Зинницы Кировского района - дер. Рассвет - дер. Ряполово Думиничского района Калужской области					
Изм.	Кол.уч.	Лист	№ док.	Подпись	Дата
Разработал	Носов			<i>В.Носов</i>	
Проверил	Титов				03.22
Н. контроль	Ворожьев				03.22
				Стадия	Лист
				ПМ-1	8
				Листов	9
				ООО "ГЕОСТРОЙКАДАСТР" г. Саранск	
				Чертеж межевания территории. Масштаб 1:2000	
ГИП	Носов			<i>В.Носов</i>	



Инв. N подл. Подл. и дата. Взам. инв. N

2696.001.П.0/0.0002-ДПТ-Р2.2-1				
Газопровод межпоселковый к дер. Малые Зимницы Кировского района - дер. Рассвет - дер. Ряполово Думиничского района Калужской области				
Изм. Кол.уч.	Лист	№ док.	Подпись	Дата
Разработал	Носов		<i>В.М. Носов</i>	03.22
Проверил	Титов			03.22
Н. контроль	Ворожьев		<i>В.М. Ворожьев</i>	03.22
Основная часть проекта межевания территории. Графическая часть				
			Стадия	Лист
			ПМ-1	9
			Листов	9
Чертеж межевания территории. Масштаб 1:2000				
ООО "ГЕОСТРОЙКАДАСТР" г. Саранск				
ГИП	Носов		<i>В.М. Носов</i>	03.22

Раздел 2
«Проект межевания территории. Текстовая часть»

1. ПЕРЕЧЕНЬ ОБРАЗУЕМЫХ ЗЕМЕЛЬНЫХ УЧАСТКОВ

Таблица 1.1 – перечень образуемых земельных участков

№ п/п	Условные номера образуемых земельных участков	Номера характерных точек образуемых земельных участков	Кадастровые номера земельных участков / кадастровых кварталов, из которых образуются земельные участки	Площадь образуемых земельных участков, м ²	Способы образования земельных участков	Категория земель	Устанавливаемый вид разрешенного использования
1	2	3	4	5	6	7	8
1	40:09:000000:474 /чзу1	н330-н330	40:09:000000:474	72	Образование части земельного участка	Земли промышленности, энергетики, транспорта, связи, радиовещания, телевидения, информатики, земли для обеспечения космической деятельности, земли обороны, безопасности и земли иного специального назначения	7.5. Трубопроводный транспорт
2	40:09:000000:474 /чзу2	н167-н167	40:09:000000:474	72		Земли промышленности, энергетики, транспорта, связи, радиовещания, телевидения, информатики, земли для обеспечения космической деятельности, земли обороны, безопасности и земли иного специального назначения	7.5. Трубопроводный транспорт

№ п/п	Условные номера образуемых земельных участков	Номера характерных точек образуемых земельных участков	Кадастровые номера земельных участков / кадастровых кварталов, из которых образуются земельные участки	Площадь образуемых земельных участков, м ²	Способы образования земельных участков	Категория земель	Устанавливаемый вид разрешенного использования
1	2	3	4	5	6	7	8
3	40:09:000000:504/чзу1	н155-н155	40:09:000000:504	4013	Образование части земельного участка	Земли сельскохозяйственного назначения	7.5. Трубопроводный транспорт
4	40:09:000000:512/чзу1	н7-н7	40:09:000000:512	48		Земли населенных пунктов	7.5. Трубопроводный транспорт
5	40:09:000000:63/чзу1	н120-н120	40:09:000000:63	72		Земли промышленности, энергетики, транспорта, связи, радиовещания, телевидения, информатики, земли для обеспечения космической деятельности, земли обороны, безопасности и земли иного специального назначения	7.5. Трубопроводный транспорт
6	40:09:000000:63/чзу2	н58-н58	40:09:000000:63	80		Земли промышленности, энергетики, транспорта, связи, радиовещания, телевидения, информатики, земли для обеспечения космической деятельности, земли обороны, безопасности и земли иного специального назначения	7.5. Трубопроводный транспорт
7	40:09:000000:673/чзу1	н15-н15	40:09:000000:673	228		Земли лесного фонда	7.5. Трубопроводный транспорт
8	40:09:000000:84/чзу1	н133-н133	40:09:000000:84	16531		Земли сельскохозяйственного назначения	7.5. Трубопроводный транспорт

№ п/п	Условные номера образуемых земельных участков	Номера характерных точек образуемых земельных участков	Кадастровые номера земельных участков / кадастровых кварталов, из которых образуются земельные участки	Площадь образуемых земельных участков, м ²	Способы образования земельных участков	Категория земель	Устанавливаемый вид разрешенного использования
1	2	3	4	5	6	7	8
9	40:09:140402:3/чзу1	н111-н111	40:09:140402:3	7749		Земли сельскохозяйственного назначения	7.5. Трубопроводный транспорт
10	40:09:140403:1/чзу1	н77-н77	40:09:140403:1	10448		Земли сельскохозяйственного назначения	7.5. Трубопроводный транспорт
11	40:09:140504:52/чзу1	н132-н132	40:09:140504:52	488		Земли сельскохозяйственного назначения	7.5. Трубопроводный транспорт
12	40:09:140504:56/чзу1	н62-н62	40:09:140504:56	15545		Земли сельскохозяйственного назначения	7.5. Трубопроводный транспорт
13	40:09:140504:57/чзу1	н19-н19	40:09:140504:57	11948		Земли сельскохозяйственного назначения	7.5. Трубопроводный транспорт
14	40:09:140504:58/чзу1	н230-н230	40:09:140504:58	1005		Земли сельскохозяйственного назначения	7.5. Трубопроводный транспорт
15	40:09:140504:58/чзу2	н284-н284	40:09:140504:58	9464		Земли сельскохозяйственного назначения	7.5. Трубопроводный транспорт
16	40:09:150205:1/чзу1	н11-н11	40:09:150205:1	62		Земли сельскохозяйственного назначения	7.5. Трубопроводный транспорт
17	40:09:150404:147/чзу1	н1-н1	40:09:150404:147	72		Земли населенных пунктов	7.5. Трубопроводный транспорт
18	40:09:150408:20/чзу1	н249-н249	40:09:150408:20	7771		Земли сельскохозяйственного назначения	7.5. Трубопроводный транспорт 7.5. Трубопроводный транспорт
19	40:09:150408:20/чзу2	н300-н300	40:09:150408:20	17021		Земли сельскохозяйственного назначения	7.5. Трубопроводный транспорт

№ п/п	Условные номера образуемых земельных участков	Номера характерных точек образуемых земельных участков	Кадастровые номера земельных участков / кадастровых кварталов, из которых образуются земельные участки	Площадь образуемых земельных участков, м ²	Способы образования земельных участков	Категория земель	Устанавливаемый вид разрешенного использования
1	2	3	4	5	6	7	8
20	40:09:150408:20/чзу3	н35-н35	40:09:150408:20	7261		Земли сельскохозяйственного назначения	7.5. Трубопроводный транспорт
21	40:09:150408:20/чзу4	н101-н101	40:09:150408:20	9281		Земли сельскохозяйственного назначения	7.5. Трубопроводный транспорт
22	40:09:150408:3У1	н263-н263	40:09:150408	57	Образование земельного участка из земель, государственная собственность на которые не разграничена	Земли сельскохозяйственного назначения	7.5. Трубопроводный транспорт
23	40:09:150408:3У2	н246-н246	40:09:150408	1825		Земли сельскохозяйственного назначения	7.5. Трубопроводный транспорт
24	40:09:150408:3У3	н233-н233	40:09:150408	2548		Земли сельскохозяйственного назначения	7.5. Трубопроводный транспорт
25	40:09:150408:3У4	н212-н212	40:09:150408	767		Земли сельскохозяйственного назначения	7.5. Трубопроводный транспорт
26	40:09:150408:3У5	н110-н110	40:09:150408	280		Земли сельскохозяйственного назначения	7.5. Трубопроводный транспорт
27	40:09:150408:3У6	н161-н161	40:09:150408	3137		Земли сельскохозяйственного назначения	7.5. Трубопроводный транспорт

№ п/п	Условные номера образуемых земельных участков	Номера характерных точек образуемых земельных участков	Кадастровые номера земельных участков / кадастровых кварталов, из которых образуются земельные участки	Площадь образуемых земельных участков, м ²	Способы образования земельных участков	Категория земель	Устанавливаемый вид разрешенного использования
1	2	3	4	5	6	7	8
28	40:09:140401:3У 1	н112-н112	40:09:140401	2067		Земли населённых пунктов	7.5. Трубопроводный транспорт
29	40:09:140401:3У 2	н98-н98	40:09:140401	189		Земли населённых пунктов	7.5. Трубопроводный транспорт
30	40:09:140401:3У 3	н92-н92	40:09:140401	1		Земли населённых пунктов	7.5. Трубопроводный транспорт
31	40:09:150405:3У 1	н191-н191	40:09:150405	511		Земли населённых пунктов	7.5. Трубопроводный транспорт
32	40:09:150405:3У 2	н410-н410	40:09:150405	28		Земли населённых пунктов	7.5. Трубопроводный транспорт
33	40:09:150405:3У 3	н397-н397	40:09:150405	1052		Земли населённых пунктов	7.5. Трубопроводный транспорт
34	40:09:140504:3У 1	н61-н61	40:09:140504	3697		Земли сельскохозяйственного назначения	7.5. Трубопроводный транспорт
35	40:09:140504:3У 2	н65-н65	40:09:140504	3057		Земли сельскохозяйственного назначения	7.5. Трубопроводный транспорт
36	40:09:140504:3У 3	н22-н22	40:09:140504	1055		Земли сельскохозяйственного назначения	7.5. Трубопроводный транспорт
37	40:09:140504:3У 4	н25-н25	40:09:140504	2257		Земли сельскохозяйственного назначения	7.5. Трубопроводный транспорт
38	40:09:140504:3У 5	н386-н386	40:09:140504	3736	Земли сельскохозяйственного назначения	7.5. Трубопроводный транспорт	
39	40:09:140403:3У 1	н97-н87	40:09:140403	3	Земли сельскохозяйственного назначения	7.5. Трубопроводный транспорт	
40	40:09:180112:3У 1	н150-н150	40:09:180112	654	Земли промышленности, энергетики, транспорта, связи, радиовещания, телевидения,	7.5. Трубопроводный транспорт	

№ п/п	Условные номера образуемых земельных участков	Номера характерных точек образуемых земельных участков	Кадастровые номера земельных участков / кадастровых кварталов, из которых образуются земельные участки	Площадь образуемых земельных участков, м ²	Способы образования земельных участков	Категория земель	Устанавливаемый вид разрешенного использования
1	2	3	4	5	6	7	8
						информатики, земли для обеспечения космической деятельности, земли обороны, безопасности и земли иного специального назначения	
41	40:05:040201:3У 1	н483-н483	40:05:040201	61		Земли населенных пунктов	7.5. Трубопроводный транспорт
42	40:05:040201:3У 2	н494-н494	40:05:040201	708		Земли населенных пунктов	7.5. Трубопроводный транспорт
43	40:05:045601:3У 1	н424-н424	40:05:045601	6308		Земли населенных пунктов	7.5. Трубопроводный транспорт
44	40:05:045601:3У 2	н476-н476	40:05:045601	59		Земли населенных пунктов	7.5. Трубопроводный транспорт
45	40:05:045601:3У 3	н509-н509	40:05:045601	1311		Земли населенных пунктов	7.5. Трубопроводный транспорт
46	40:09:150404:3У 1	н333-н333	40:09:150404	11221		Земли населенных пунктов	7.5. Трубопроводный транспорт
47	40:09:150404:3У 2	н4-н4	40:09:150404	2309		Земли населенных пунктов	7.5. Трубопроводный транспорт
48	40:09:150404:3У 3	н267-н267	40:09:150404	3415		Земли населенных пунктов	7.5. Трубопроводный транспорт
49	40:09:150205:3У 1	н135-н135	40:09:150205	1932		Земли сельскохозяйственного назначения	7.5. Трубопроводный транспорт
50	40:09:150205:3У 2	н147-н147	40:09:150205	1		Земли сельскохозяйственного назначения	7.5. Трубопроводный транспорт
51	40:09:150204:3У 1	н416-н416	40:09:150204	5448		Земли населенных пунктов	7.5. Трубопроводный транспорт

№ п/п	Условные номера образуемых земельных участков	Номера характерных точек образуемых земельных участков	Кадастровые номера земельных участков / кадастровых кварталов, из которых образуются земельные участки	Площадь образуемых земельных участков, м²	Способы образования земельных участков	Категория земель	Устанавливаемый вид разрешенного использования
<i>1</i>	<i>2</i>	<i>3</i>	<i>4</i>	<i>5</i>	<i>6</i>	<i>7</i>	<i>8</i>
52	40:05:040301:3У 1	н418-н418	40:05:040301	1614		Земли населенных пунктов	7.5. Трубопроводный транспорт
53	40:00:000000:747 /чзу1	н428-н428	40:00:000000:747	4131		Земли лесного фонда	7.5. Трубопроводный транспорт

Таблица 1.2 – перечень образуемых земельных участков, в отношении которых предполагается их изъятие для государственных нужд

№ п/п	Условные номера образуемых земельных участков	Площадь образуемых земельных участков, м ²	Адреса земельных участков
1	2	3	4
5	40:09:000000:474/чзу1	72	Калужская область, р-н Кировский
6	40:09:000000:474/чзу2	72	Калужская область, р-н Кировский
7	40:09:000000:504/чзу1	4013	Калужская область, р-н Кировский, КДП "Малые Зимницы", в районе д.Малые Зимницы.
8	40:09:000000:512/чзу1	48	Калужская область, р-н Кировский, д. Малые Зимницы - д. Сельцы
9	40:09:000000:63/чзу1	72	Калужская обл., р-н Кировский, а/д "Фоминичи-Новоселки-Малые Зимницы"
10	40:09:000000:63/чзу2	80	Калужская обл., р-н Кировский, а/д "Фоминичи-Новоселки-Малые Зимницы"
11	40:09:000000:673/чзу1	228	Калужская область, Кировский район, государственное казенное учреждение Калужской области «Людиновское лесничество», Космачевское участковое лесничество, квартал 8
12	40:09:000000:84/чзу1	16531	Калужская область, р-н Кировский, КДП "Малые Зимницы", в районе д.Малые Зимницы.и д. Пробуждение
13	40:09:140402:3/чзу1	7749	Калужская обл., р-н Кировский, с. Фоминичи
14	40:09:140403:1/чзу1	10448	Калужская обл., р-н Кировский, с. Фоминичи
15	40:09:140504:52/чзу1	488	Калужская обл., р-н Кировский, с. Фоминичи
16	40:09:140504:56/чзу1	15545	Калужская обл., р-н Кировский, с. Фоминичи
17	40:09:140504:57/чзу1	11948	Калужская обл., р-н Кировский, с. Фоминичи
18	40:09:140504:58/чзу1	1005	Калужская обл., р-н Кировский, с. Фоминичи
19	40:09:140504:58/чзу2	9464	Калужская обл., р-н Кировский, с. Фоминичи
20	40:09:150205:1/чзу1	62	Калужская область, р-н Кировский, д. Малые Зимницы
21	40:09:150404:147/чзу1	72	Калужская область, р-н Кировский, д. Малые Зимницы, ул. Школьная, д. 39
22	40:09:150408:20/чзу1	7771	Калужская обл., р-н Кировский, в границах СПК "Малые Зимницы", в близи д. Малые Зимницы, д. Пробуждение, и д. Сельцы
23	40:09:150408:20/чзу2	17021	Калужская обл., р-н Кировский, в границах СПК "Малые Зимницы", в близи д. Малые Зимницы, д. Пробуждение, и д. Сельцы
24	40:09:150408:20/чзу3	7261	Калужская обл., р-н Кировский, в границах СПК "Малые Зимницы", в близи д. Малые Зимницы, д. Пробуждение, и д. Сельцы
25	40:09:150408:20/чзу4	9281	Калужская обл., р-н Кировский, в границах СПК "Малые Зимницы", в близи д. Малые Зимницы, д. Пробуждение, и д. Сельцы
26	40:00:000000:747/чзу1	4131	Калужская обл., р-н Думиничский, Маклаковское участковое лесничество квартал 43

Таблица 1.3 – перечень образуемых земельных участков, в отношении которых предполагается их резервирование для государственных нужд

№ п/п	Условные номера образуемых земельных участков	Площадь образуемых земельных участков, м ²	Адреса земельных участков
1	2	3	4
1	40:09:150408:ЗУ1	57	Калужская обл., р-н Кировский, в границах СПК "Малые Зимницы", вблизи д. Малые Зимницы, д. Пробуждение, и д. Сельцы
2	40:09:150408:ЗУ2	1825	Калужская обл., р-н Кировский, в границах СПК "Малые Зимницы", вблизи д. Малые Зимницы, д. Пробуждение, и д. Сельцы
3	40:09:150408:ЗУ3	2548	Калужская обл., р-н Кировский, в границах СПК "Малые Зимницы", вблизи д. Малые Зимницы, д. Пробуждение, и д. Сельцы
4	40:09:150408:ЗУ4	767	Калужская обл., р-н Кировский, в границах СПК "Малые Зимницы", вблизи д. Малые Зимницы, д. Пробуждение, и д. Сельцы
5	40:09:150408:ЗУ5	280	Калужская обл., р-н Кировский, в границах СПК "Малые Зимницы", вблизи д. Малые Зимницы, д. Пробуждение, и д. Сельцы
6	40:09:150408:ЗУ6	3137	Калужская обл., р-н Кировский, в границах СПК "Малые Зимницы", вблизи д. Малые Зимницы, д. Пробуждение, и д. Сельцы
7	40:09:140401:ЗУ1	2067	Калужская обл., р-н Кировский, д. Новоселки
8	40:09:140401:ЗУ2	189	Калужская обл., р-н Кировский, вблизи д. Новоселки, с. Фоминичи
9	40:09:140401:ЗУ3	1	Калужская обл., р-н Кировский, вблизи д. Новоселки, с. Фоминичи
10	40:09:150405:ЗУ1	511	Калужская область, р-н Кировский вблизи д. Малые Зимницы, д. Пробуждение, и д. Сельцы
11	40:09:150405:ЗУ2	28	Калужская область, р-н Кировский вблизи д. Малые Зимницы, д. Пробуждение, и д. Сельцы
12	40:09:150405:ЗУ3	1052	Калужская обл., р-н Кировский, д. Пробуждение
13	40:09:140504:ЗУ1	3697	Калужская обл., р-н Кировский, с. Фоминичи
14	40:09:140504:ЗУ2	3057	Калужская обл., р-н Кировский, с. Фоминичи
15	40:09:140504:ЗУ3	1055	Калужская обл., р-н Кировский, с. Фоминичи
16	40:09:140504:ЗУ4	2257	Калужская обл., р-н Кировский, с. Фоминичи
17	40:09:140504:ЗУ5	3736	Калужская обл., р-н Кировский, с. Фоминичи
18	40:09:140403:ЗУ1	3	Калужская обл., р-н Кировский, с. Фоминичи
19	40:09:180112:ЗУ1	654	Калужская обл., вблизи д. Малые Зимницы и д. Пробуждение
20	40:05:040201:ЗУ1	61	Калужская обл., р-н Думиничский, д. Рассвет
21	40:05:040201:ЗУ2	708	Калужская обл., р-н Думиничский, д. Рассвет
22	40:05:045601:ЗУ1	6308	Калужская обл., р-н Думиничский, д. Рассвет
23	40:05:045601:ЗУ2	59	Калужская обл., р-н Думиничский, д. Рассвет
24	40:05:045601:ЗУ3	1311	Калужская обл., р-н Думиничский, д. Рассвет
25	40:09:150404:ЗУ1	11221	Калужская обл., р-н Думиничский, д. Рассвет
26	40:09:150404:ЗУ2	2309	Калужская обл., р-н Думиничский, д. Рассвет
27	40:09:150404:ЗУ3	3415	Калужская обл., р-н Думиничский, д. Рассвет
28	40:09:150205:ЗУ1	1932	Калужская обл., вблизи д. Малые Зимницы и д. Пробуждение
29	40:09:150205:ЗУ2	1	Калужская обл., вблизи д. Малые Зимницы и д. Пробуждение

30	40:09:150204:3У1	5448	Калужская область, вблизи пос. Заря
31	40:05:040301:3У1	1614	Калужская область, вблизи пос. Заря и д. Рассвет

Таблица 1.4 – перечень кадастровых номеров существующих земельных участков, на которых линейный объект может быть размещен на условиях публичного сервитута

№ п/п	Кадастровый номер земельного участка	Адрес местоположения земельного участка	Общая площадь земельного участка, кв. м	Испрашиваемая площадь части земельного участка на которую устанавливаются ограничения/обременения публичным сервитутом, кв. м	Правообладатель земельного участка
1	2	3	4	5	6
1	40:09:000000:474	установлено относительно ориентира, расположенного в границах участка. Почтовый адрес ориентира: Калужская область, р-н Кировский	14146 +/- 208кв.м	144	Калужская область
2	40:09:000000:504	установлено относительно ориентира, расположенного в границах участка. Почтовый адрес ориентира: Калужская область, р-н Кировский, КДП "Малые Зимницы", в районе д.Малые Зимницы.	530477 +/- 4552кв. м	4013	Плосконосов Андрей Николаевич
3	40:09:000000:512	Калужская область, р-н Кировский, д. Малые Зимницы - д. Сельцы	3 861 кв. м	48	Муниципальный район "Город Киров и Кировский район"
4	40:09:000000:63	Калужская обл., р-н Кировский, а/д "Фоминичи-Новоселки-Малые Зимницы"	76 601 кв. м	152	1 Калужская область 2 Государственное казенное учреждение Калужской области "Калугадорзаказчик", ИНН: 4027074134
5	40:09:000000:673	установлено относительно ориентира, расположенного в границах участка. Почтовый адрес ориентира: Российская Федерация, Калужская область, Кировский район, государственное казенное учреждение Калужской области «Людиновское лесничество»,	26855328 +/- 90689кв. м	228	Российская Федерация

		<p>Бережковское участковое лесничество, квартал 71 (выделы 1-7, 9-12, 14-23, части выделов 8, 13), квартал 72 (выделы 1-27), квартал 73 (выделы 1-24), квартал 79 (выделы 5-10, 12-14, 16-17, 19-20, части выделов 1, 2, 3, 4, 11, 15, 18), квартал 80 (выделы 1-9, 11-26, часть выдела 10), квартал 81 (выделы 1-25), квартал 86 (выделы 2-4, 8-12, 15-19, 21, 23-28, части выделов 1, 5, 6, 7, 13, 14, 20, 22), квартал 88 (выделы 1-45); Космачевское участковое лесничество, квартал 1 (выделы 1-12, 14-15, 17-18, 20-31, 33-37, части выделов 13, 16, 19, 32), квартал 2 (выделы 1-26), квартал 3 (выделы 1, 3-16, 19-48, части выделов 2, 17, 18), квартал 4 (выделы 1-19), квартал 5 (выделы 1-19), квартал 6 (выделы 1-12), квартал 7 (выделы 3-5, 7-11, части выделов 1, 2, 6), квартал 8 (выделы 1-24), квартал 9 (выделы 1-20), квартал 10 (выделы 1-27, 29-35, часть выдела 28), квартал 11 (выделы 1-14), квартал 35 (выдел 4)</p>			
7	40:09:000000:84	<p>установлено относительно ориентира, расположенного в границах участка. Почтовый адрес ориентира: Калужская обл., р-н Кировский, в границах СПК "Малые Зимницы", вблизи д.Малые Зимницы и д.Пробуждение</p>	1042200 +/- 6381 кв. м	16531	Общество с ограниченной ответственностью "Брянская мясная компания", ИНН: 3252005997
8	40:09:140402:3	<p>установлено относительно ориентира, расположенного в границах участка. Почтовый адрес</p>	324706 +/- 4986.01 кв. м (7294938 +/- 23633)	7749	1 Общество с ограниченной ответственностью "Брянская мясная компания", ИНН: 3252005997

		ориентира: Калужская обл., р-н Кировский, с. Фоминичи			2 данные о правообладателе отсутствуют
9	40:09:140403:1	установлено относительно ориентира, расположенного в границах участка. Почтовый адрес ориентира: Калужская обл., р-н Кировский, с. Фоминичи	877033 +/- 8194.38кв. м (7294938 +/- 23633)	10448	1 Общество с ограниченной ответственностью "Брянская мясная компания", ИНН: 3252005997 2 данные о правообладателе отсутствуют
10	40:09:140504:52	установлено относительно ориентира, расположенного в границах участка. Почтовый адрес ориентира: Калужская обл., р-н Кировский, с. Фоминичи	633299 +/- 6963.26кв. м (7294938 +/- 23633)	488	1 Общество с ограниченной ответственностью "Брянская мясная компания", ИНН: 3252005997 2 данные о правообладателе отсутствуют
11	40:09:140504:56	установлено относительно ориентира, расположенного в границах участка. Почтовый адрес ориентира: Калужская обл., р-н Кировский, с. Фоминичи	458013 +/- 5921.71кв. м (7294938 +/- 23633)	15545	1 Общество с ограниченной ответственностью "Брянская мясная компания", ИНН: 3252005997 2 данные о правообладателе отсутствуют
12	40:09:140504:57	установлено относительно ориентира, расположенного в границах участка. Почтовый адрес ориентира: Калужская обл., р-н Кировский, с. Фоминичи	671685 +/- 7171.18кв. м (7294938 +/- 23633)	11948	1 Общество с ограниченной ответственностью "Брянская мясная компания", ИНН: 3252005997 2 данные о правообладателе отсутствуют
13	40:09:140504:58	установлено относительно ориентира, расположенного в границах участка. Почтовый адрес ориентира: Калужская обл., р-н Кировский, с. Фоминичи	505781 +/- 6222.85кв. м (7294938 +/- 23633)	10469	1 Общество с ограниченной ответственностью "Брянская мясная компания", ИНН: 3252005997 2 данные о правообладателе отсутствуют
14	40:09:150205:1	установлено относительно ориентира, расположенного в границах участка. Почтовый адрес	55000 +/- 1466кв. м	62	Плосконосов Олег Николаевич

		ориентира: Калужская область, р-н Кировский, д. Малые Зимницы			
15	40:09:150404:147	Калужская область, р-н Кировский, д. Малые Зимницы, ул. Школьная, д. 39	2 784 кв. м	72	
16	40:09:150408:20	установлено относительно ориентира, расположенного в границах участка. Почтовый адрес ориентира: Калужская обл., р-н Кировский, в границах СПК "Малые Зимницы", вблизи д. Малые Зимницы, д. Пробуждение, и д. Сельцы	1947600 +/- 12211.19кв. м	41334	Общество с ограниченной ответственностью "Брянская мясная компания", ИНН: 3252005997
17	40:09:000000:166	Калужская обл., р-н Кировский, ВЛ 10 кВ №10 ПС "Фоминичи", опоры 7-17, 24-43, 49-62, 70, 73-86, 115-121, 136-141, 147-155, 165-177, 179-181, МТП-160, МТП-252, МТП-251	68 +/- 14кв. м	6	
18	40:00:000000:747	установлено относительно ориентира, расположенного в границах участка. Почтовый адрес ориентира: Калужская область, Думиничский район, государственное казенное учреждение Калужской области «Думиничское лесничество», Маклаковское участковое лесничество, (б. Маклаковское), кв. 1 (все выд.), 7 (все выд.), 21 (все выд.), 22 (выд. 3 ч., 6ч., 8ч., 9ч., 10ч.), 28 (все выд.), 29 (все выд.), 36 (все выд.), 43 (выд. 1-3, 4ч., 5ч., 6ч., 7-16., 17., 18-24, 25ч., 26-36, 37ч., 38, 39ч. 40ч., 41-54, 55ч., 56-69, 70ч., 71-74, 75ч., 76ч., 77-86., 87., 88-91, 92ч.), 44 (все выд.), 45 (выд. 9-23, 24ч., 25-33, 34ч., 35, 36ч., 37, 38ч., 40ч., 43), 50 (все выд.), 51 (все выд.), 52 (все выд.), 53 (выд. 1ч., 2ч., 3ч.,	23468496 +/- 84778кв. м	4131	Российская Федерация

		5ч., 5-42), 62 (все выд.), 63 (выд. 1-3, 4ч., 6ч., 7ч., 8-13, 14ч., 16ч., 17-20, 21ч., 22ч., 23-37, 38ч., 40ч., 41-44, 45ч., 46, 47, 50-52, 53ч., 54ч., 56ч., 57-62, 63ч., 64ч., 65-77), 73 (все выд.), 74 (все выд.), 75 (все выд.), 76 (все выд.), 77 (выд. 1, 2, 6ч., 7ч., 8, 11-14, 17, 19-22, 23ч., 25-30, 31ч., 32ч., 33ч., 34ч., 35, 36)			
--	--	---	--	--	--

Таблица 1.5 – перечень кадастровых номеров существующих земельных участков и кадастровых кварталов, на которых линейный объект может быть размещен на условиях публичного сервитута в границах полос отвода автомобильных дорог

№ п/п	Кадастровый номер земельного участка / номер кадастрового квартала	Площадь контура публичного сервитута, м ²	Условный номер контура, предлагаемого к установлению сервитута, публичного сервитута	Вид разрешенного использования	Категория земель
1	2	3	4	5	6
1	40:09:000000:63	72	ПС1	под автомобильными дорогами общего пользования	Земли промышленности, энергетики, транспорта, связи, радиовещания, телевидения, информатики, земли для обеспечения космической деятельности, земли обороны, безопасности и земли иного специального назначения
2	40:09:000000:63	80	ПС2	под автомобильными дорогами общего пользования	Земли промышленности, энергетики, транспорта, связи, радиовещания, телевидения, информатики, земли для обеспечения космической деятельности, земли обороны, безопасности и земли иного специального назначения
3	40:09:000000:474	72	ПС3	под автомобильными дорогами общего пользования	Земли промышленности, энергетики, транспорта, связи, радиовещания, телевидения, информатики, земли для обеспечения космической деятельности, земли обороны, безопасности и земли иного специального назначения
4	40:09:000000:474	72	ПС4	под автомобильными дорогами общего пользования	Земли промышленности, энергетики, транспорта, связи, радиовещания, телевидения, информатики, земли для обеспечения космической деятельности, земли обороны, безопасности и земли иного специального назначения

№ п/п	Кадастровый номер земельного участка / номер кадастрового квартала	Площадь контура публичного сервитута, м ²	Условный номер контура, предлагаемого к установлению сервитута, публичного сервитута	Вид разрешенного использования	Категория земель
1	2	3	4	5	6
5	40:09:000000:512	48	ПС5	для эксплуатации автомобильной дороги общего пользования д. Малые Зимницы - д. Сельцы (для размещения автомобильных дорог и их конструктивных элементов)	Земли населённых пунктов

Таблица 1.6 – Количественные и качественные характеристики лесного участка, в том числе о нахождении лесного участка в границах особо защитных участков лесов

Лесной квартал	Лесной выдел	Испрашиваемая площадь, га	Состав насаждений	Класс возраста	Класс бонитета	Особо защитные участки леса
1	2	3	4	5	6	7
<i>Думиничское лесничество, Маклаковское участковое лесничество</i>						
43	21	0,0227	Поселок лесной			
43	22	0,0959	Поселок лесной			
43	24	0,0698	10Олч	5	1	Берегозащитные участки вдоль водных объектов
43	44	0,1053	Поселок лесной			
43	55	0,1410	10Олч	7	1	
43	81	0,0441	10Олч	5	1	
<i>Людиновское лесничество, Космачевское участковое лесничество</i>						
8	8	0,0178	9ОЛЧ1Б+ОС	5	2	

В границах устанавливаемой зоны действия публичного сервитута отсутствуют объекты недвижимого имущества, учтенные в Едином государственном реестре недвижимости.

2. ПЕРЕЧЕНЬ КООРДИНАТ ХАРАКТЕРНЫХ ТОЧЕК ОБРАЗУЕМЫХ ЗЕМЕЛЬНЫХ УЧАСТКОВ

Таблица 2.1 – перечень координат характерных точек образуемых земельных участков

№№	X	Y
(40:09:150404:147/чзу1). Площадь 72 кв.м.		
н1	383 263,44	1 202 244,90
н2	383 263,44	1 202 262,71
н3	383 259,44	1 202 263,07
н4	383 259,44	1 202 245,49
н5	383 259,30	1 202 245,01
н6	383 263,36	1 202 244,65
н1	383 263,44	1 202 244,90
(40:09:000000:512/чзу1). Площадь 48 кв.м.		
н7	383 173,07	1 202 239,67
н8	383 168,27	1 202 250,68
н9	383 164,55	1 202 249,16
н10	383 169,34	1 202 238,15
н7	383 173,07	1 202 239,67
(40:09:150205:1/чзу1). Площадь 62 кв.м.		
н11	383 175,09	1 202 215,55
н12	383 165,83	1 202 223,68
н13	383 163,10	1 202 222,56
н14	383 167,61	1 202 212,27
н11	383 175,09	1 202 215,55

№№	X	Y
(40:09:000000:673/чзу1). Площадь 228 кв.м.		
н15	383 007,89	1 203 631,39
н16	383 006,49	1 203 674,51
н17	383 001,40	1 203 674,59
н18	383 002,91	1 203 628,18
н15	383 007,89	1 203 631,39
(40:09:140504:57/чзу1). Площадь 11 948 кв.м.		
н19	383 750,79	1 199 730,56
н20	383 711,90	1 200 075,27
н21	383 717,93	1 200 092,46
н22	383 715,64	1 200 119,98
н23	383 671,99	1 200 492,85
н24	383 670,90	1 200 500,37
н25	383 670,58	1 200 504,90
н26	383 659,18	1 200 602,23
н27	383 650,52	1 200 603,21
н28	383 657,97	1 200 498,98
н29	383 664,30	1 200 455,15
н30	383 659,35	1 200 454,44
н31	383 683,89	1 200 284,66

№№	X	Y
н32	383 710,72	1 199 961,90
н33	383 728,80	1 199 825,78
н34	383 737,32	1 199 713,14
н19	383 750,79	1 199 730,56
(40:09:150408:20/чзу3). Площадь 7 261 кв.м.		
н35	383 008,13	1 203 747,15
н36	383 005,30	1 203 834,33
н37	382 949,44	1 204 130,83
н38	382 938,40	1 204 176,35
н39	382 927,04	1 204 168,02
н40	382 936,29	1 204 129,92
н41	382 931,43	1 204 128,74
н42	382 931,84	1 204 127,04
н43	382 962,46	1 203 964,49
н44	382 967,38	1 203 965,42
н45	382 977,84	1 203 909,87
н46	382 972,93	1 203 908,95
н47	382 987,36	1 203 832,36
н48	382 990,10	1 203 747,87
н49	383 006,02	1 203 746,73
н35	383 008,13	1 203 747,15
н50	382 992,58	1 203 880,68

№№	X	Y
н51	382 992,48	1 203 881,68
н52	382 991,48	1 203 881,58
н53	382 991,58	1 203 880,58
н50	382 992,58	1 203 880,68
н54	383 000,94	1 203 796,52
н55	383 000,84	1 203 797,52
н56	382 999,84	1 203 797,42
н57	382 999,94	1 203 796,42
н54	383 000,94	1 203 796,52
(40:09:000000:63/чзу2). Площадь 80 кв.м.		
н58	383 851,87	1 198 602,72
н59	383 851,58	1 198 607,71
н60	383 835,61	1 198 606,68
н61	383 835,90	1 198 601,68
н58	383 851,87	1 198 602,72
(40:09:140504:56/чзу1). Площадь 15 545 кв.м.		
н62	383 820,21	1 198 591,65
н63	383 791,64	1 199 041,34
н64	383 779,70	1 199 352,95
н65	383 769,52	1 199 512,34
н66	383 760,66	1 199 547,33
н67	383 751,38	1 199 725,95
н68	383 737,67	1 199 708,48
н69	383 745,99	1 199 598,51

№№	X	Y
н70	383 779,14	1 199 079,32
н71	383 785,65	1 198 947,49
н72	383 791,64	1 198 947,79
н73	383 793,14	1 198 917,35
н74	383 787,15	1 198 917,05
н75	383 790,79	1 198 843,46
н76	383 806,93	1 198 590,78
н62	383 820,21	1 198 591,65
(40:09:140403:1/чзy1). Площадь 10 448 кв.м.		
н77	384 301,41	1 198 332,03
н78	384 301,28	1 198 336,54
н79	384 258,71	1 198 491,15
н80	384 032,16	1 198 475,30
н81	383 929,38	1 198 526,12
н82	383 886,74	1 198 600,43
н83	383 885,74	1 198 615,94
н84	383 865,78	1 198 614,64
н85	383 866,17	1 198 608,66
н86	383 852,19	1 198 607,75
н87	383 852,43	1 198 602,75
н88	383 866,49	1 198 603,66
н89	383 867,07	1 198 594,68
н90	383 869,21	1 198 594,82

№№	X	Y
н91	383 915,43	1 198 514,26
н92	383 918,05	1 198 511,64
н93	384 028,55	1 198 457,00
н94	384 174,50	1 198 467,22
н95	384 175,23	1 198 473,80
н96	384 205,37	1 198 478,82
н97	384 227,14	1 198 477,15
н98	384 227,36	1 198 476,93
н99	384 243,64	1 198 478,07
н100	384 282,69	1 198 336,23
н77	384 301,41	1 198 332,03
(40:09:150408:20/чзy4). Площадь 9 281 кв.м.		
н101	383 101,67	1 204 222,75
н102	383 035,55	1 204 495,25
н103	383 074,30	1 204 606,69
н104	383 081,73	1 204 616,92
н105	383 056,58	1 204 610,55
н106	383 016,81	1 204 496,16
н107	383 079,93	1 204 236,00
н108	382 978,77	1 204 211,46
н109	382 976,16	1 204 210,11
н110	382 979,61	1 204 193,14

№№	X	Y
н101	383 101,67	1 204 222,75
(40:09:140402:3/чзу1). Площадь 7 749 кв.м.		
н111	384 311,47	1 198 052,56
н112	384 311,41	1 198 054,62
н113	384 291,46	1 198 052,79
н114	384 291,70	1 198 044,20
н115	384 259,90	1 197 998,13
н116	384 279,59	1 197 675,68
н117	384 247,86	1 197 639,22
н118	384 250,88	1 197 636,60
н119	384 247,30	1 197 632,48
н120	384 250,20	1 197 629,73
н121	384 253,90	1 197 633,97
н122	384 262,95	1 197 626,09
н123	384 276,08	1 197 641,18
н124	384 270,80	1 197 645,78
н125	384 297,57	1 197 676,54
н126	384 278,25	1 197 993,02
н127	384 304,14	1 198 030,54
н128	384 300,03	1 198 033,38
н129	384 304,82	1 198 040,32
н130	384 304,47	1 198 052,36

№№	X	Y
н111	384 311,47	1 198 052,56
(40:09:000000:63/чзу1). Площадь 72 кв.м.		
н120	384 250,20	1 197 629,73
н119	384 247,30	1 197 632,48
н131	384 235,46	1 197 618,88
н132	384 238,37	1 197 616,14
н120	384 250,20	1 197 629,73
(40:09:000000:84/чзу1). Площадь 16 531 кв.м.		
н133	383 605,15	1 205 049,33
н134	383 602,48	1 205 346,43
н135	383 594,52	1 205 609,69
н136	383 581,44	1 205 611,88
н137	383 576,45	1 205 611,73
н138	383 584,48	1 205 346,08
н139	383 587,12	1 205 053,11
н140	383 545,10	1 204 959,58
н141	383 409,00	1 204 912,25
н142	383 410,65	1 204 907,53
н143	383 399,52	1 204 903,66
н144	383 397,88	1 204 908,38
н145	383 321,70	1 204 881,89
н146	383 309,85	1 204 877,77

№№	X	Y
н147	383 310,97	1 204 873,72
н148	383 312,88	1 204 868,23
н149	383 312,53	1 204 868,11
н150	383 313,60	1 204 864,25
н151	383 314,19	1 204 864,45
н152	383 315,50	1 204 860,68
н153	383 327,61	1 204 864,89
н154	383 558,34	1 204 945,13
н133	383 605,15	1 205 049,33
(40:09:000000:504/чзу1). Площадь 4 013 кв.м.		
н155	383 053,13	1 202 399,75
н156	383 051,85	1 202 404,04
н157	383 050,26	1 202 405,77
н158	382 975,57	1 202 606,97
н159	382 956,17	1 202 607,51
н160	383 034,24	1 202 397,19
н155	383 053,13	1 202 399,75
(40:09:150408:3У6). Площадь 3 137 кв.м.		
н161	383 176,36	1 204 705,30
н162	383 176,12	1 204 706,14
н163	383 176,08	1 204 706,27
н164	383 164,83	1 204 738,61

№№	X	Y
н165	383 161,06	1 204 737,29
н166	383 161,05	1 204 737,29
н167	383 155,21	1 204 754,11
н168	383 151,38	1 204 752,83
н169	383 157,22	1 204 735,96
н170	383 145,94	1 204 732,04
н171	383 151,61	1 204 715,74
н172	383 124,43	1 204 706,29
н173	383 058,17	1 204 615,12
н105	383 056,58	1 204 610,55
н104	383 081,73	1 204 616,92
н174	383 135,67	1 204 691,15
н161	383 176,36	1 204 705,30
(40:09:140401:3У1). Площадь 2 067 кв.м.		
н112	384 311,41	1 198 054,62
н175	384 310,90	1 198 072,55
н176	384 298,90	1 198 072,20
н177	384 292,99	1 198 276,99
н178	384 304,99	1 198 277,34
н179	384 304,41	1 198 297,33
н180	384 297,41	1 198 297,13
н181	384 296,62	1 198 324,47

№№	X	Y
н182	384 301,62	1 198 324,61
н77	384 301,41	1 198 332,03
н100	384 282,69	1 198 336,23
н183	384 283,35	1 198 333,85
н184	384 284,99	1 198 276,76
н185	384 289,17	1 198 276,88
н186	384 295,26	1 198 072,10
н187	384 290,90	1 198 071,97
н113	384 291,46	1 198 052,79
н112	384 311,41	1 198 054,62
(40:09:140401:3У2). Площадь 189 кв.м.		
н98	384 227,36	1 198 476,93
н97	384 227,14	1 198 477,15
н96	384 205,37	1 198 478,82
н95	384 175,23	1 198 473,80
н94	384 174,50	1 198 467,22
н188	384 190,01	1 198 468,30
н189	384 189,59	1 198 474,29
н98	384 227,36	1 198 476,93
(40:09:140401:3У3). Площадь 1 кв.м.		
н92	383 918,05	1 198 511,64
н91	383 915,43	1 198 514,26
н190	383 916,49	1 198 512,41
н92	383 918,05	1 198 511,64

№№	X	Y
(40:09:150405:3У1). Площадь 511 кв.м.		
н191	382 940,25	1 204 193,88
н192	382 939,81	1 204 196,04
н193	382 939,39	1 204 197,78
н194	382 935,48	1 204 196,84
н195	382 934,54	1 204 200,72
н196	382 915,11	1 204 196,01
н197	382 919,82	1 204 176,57
н198	382 924,68	1 204 177,75
н39	382 927,04	1 204 168,02
н38	382 938,40	1 204 176,35
н199	382 937,31	1 204 180,82
н200	382 939,26	1 204 181,29
н201	382 936,43	1 204 192,95
н191	382 940,25	1 204 193,88
(40:09:140504:3У1). Площадь 3 697 кв.м.		
н61	383 835,90	1 198 601,68
н60	383 835,61	1 198 606,68
н202	383 827,46	1 198 606,15
н203	383 827,07	1 198 612,13
н204	383 823,62	1 198 611,91
н205	383 808,76	1 198 844,48

№№	X	Y
н206	383 797,11	1 199 080,33
н64	383 779,70	1 199 352,95
н63	383 791,64	1 199 041,34
н62	383 820,21	1 198 591,65
н207	383 828,37	1 198 592,17
н208	383 827,79	1 198 601,16
н61	383 835,90	1 198 601,68
(40:09:140403:3У1). Площадь 3 кв.м.		
н87	383 852,43	1 198 602,75
н86	383 852,19	1 198 607,75
н59	383 851,58	1 198 607,71
н58	383 851,87	1 198 602,72
н87	383 852,43	1 198 602,75
(40:09:140504:3У2). Площадь 3 057 кв.м.		
н65	383 769,52	1 199 512,34
н209	383 763,94	1 199 599,76
н210	383 746,71	1 199 827,64
н211	383 728,63	1 199 963,83
н21	383 717,93	1 200 092,46
н20	383 711,90	1 200 075,27
н19	383 750,79	1 199 730,56
н34	383 737,32	1 199 713,14

№№	X	Y
н68	383 737,67	1 199 708,48
н67	383 751,38	1 199 725,95
н66	383 760,66	1 199 547,33
н65	383 769,52	1 199 512,34
(40:09:150408:3У4). Площадь 767 кв.м.		
н212	383 009,17	1 203 715,17
н35	383 008,13	1 203 747,15
н49	383 006,02	1 203 746,73
н48	382 990,10	1 203 747,87
н213	382 990,13	1 203 746,95
н214	382 995,13	1 203 747,11
н215	382 995,53	1 203 734,74
н216	382 988,51	1 203 734,51
н217	382 989,18	1 203 714,52
н218	383 000,09	1 203 714,88
н219	383 000,14	1 203 713,53
н17	383 001,40	1 203 674,59
н16	383 006,49	1 203 674,51
н220	383 005,17	1 203 715,04
н212	383 009,17	1 203 715,17
(40:09:140504:3У3). Площадь 1 055 кв.м.		
н220	383 715,64	1 200 119,98
н221	383 701,78	1 200 286,69

№№	X	Y
н23	383 671,99	1 200 492,85
н22	383 715,64	1 200 119,98
(40:09:140504:3У4). Площадь 2 257 кв.м.		
н25	383 670,58	1 200 504,90
н222	383 646,04	1 200 848,41
н223	383 640,41	1 200 848,85
н224	383 639,82	1 200 793,71
н225	383 638,25	1 200 775,07
н226	383 639,39	1 200 759,07
н227	383 648,85	1 200 734,31
н228	383 651,95	1 200 700,02
н229	383 648,17	1 200 667,41
н230	383 655,00	1 200 636,06
н231	383 654,91	1 200 605,70
н232	383 650,31	1 200 606,17
н27	383 650,52	1 200 603,21
н26	383 659,18	1 200 602,23
н25	383 670,58	1 200 504,90
(40:09:150408:3У3). Площадь 2 548 кв.м.		
н233	383 081,82	1 203 492,12
н234	383 014,43	1 203 553,23
н235	383 013,27	1 203 588,86
н236	383 009,27	1 203 588,73

№№	X	Y
н237	383 008,42	1 203 614,92
н15	383 007,89	1 203 631,39
н18	383 002,91	1 203 628,18
н238	383 003,34	1 203 614,76
н239	383 004,27	1 203 588,56
н240	382 993,28	1 203 588,21
н241	382 993,93	1 203 568,22
н242	382 995,93	1 203 568,28
н243	382 996,68	1 203 545,02
н244	383 061,68	1 203 486,08
н245	383 064,32	1 203 488,74
н233	383 081,82	1 203 492,12
(40:09:150408:3У2). Площадь 1 825 кв.м.		
н246	383 335,83	1 202 844,08
н247	383 225,78	1 202 809,76
н248	383 208,47	1 202 801,21
н249	383 202,71	1 202 802,57
н250	383 197,45	1 202 800,93
н251	383 174,62	1 202 790,72
н252	383 210,64	1 202 782,20
н246	383 335,83	1 202 844,08
(40:09:150404:3У2). Площадь 2 309 кв.м.		

№№	X	Y
н4	383 259,44	1 202 245,49
н3	383 259,44	1 202 263,07
н253	383 242,27	1 202 264,62
н254	383 178,70	1 202 236,78
н255	383 175,04	1 202 235,17
н7	383 173,07	1 202 239,67
н10	383 169,34	1 202 238,15
н256	383 171,33	1 202 233,55
н257	383 160,38	1 202 228,76
н13	383 163,10	1 202 222,56
н12	383 165,83	1 202 223,68
н11	383 175,09	1 202 215,55
н258	383 195,41	1 202 224,45
н259	383 199,42	1 202 215,29
н260	383 245,22	1 202 235,35
н261	383 241,21	1 202 244,51
н262	383 245,26	1 202 246,28
н5	383 259,30	1 202 245,01
н4	383 259,44	1 202 245,49
(40:09:150408:3У1). Площадь 57 кв.м.		
н263	383 020,90	1 202 783,61
н264	383 019,83	1 202 785,28
н265	382 970,08	1 202 756,11
н263	383 020,90	1 202 783,61

№№	X	Y
(40:09:150205:3У2). Площадь 1 кв.м.		
н147	383 310,97	1 204 873,72
н146	383 309,85	1 204 877,77
н266	383 309,59	1 204 877,68
н147	383 310,97	1 204 873,72
(40:09:150404:3У3). Площадь 3 415 кв.м.		
н267	383 168,84	1 202 259,30
н268	383 154,26	1 202 292,58
н156	383 051,85	1 202 404,04
н155	383 053,13	1 202 399,75
н160	383 034,24	1 202 397,19
н269	383 034,61	1 202 396,19
н270	383 138,98	1 202 282,61
н271	383 144,34	1 202 270,36
н272	383 142,56	1 202 269,57
н273	383 150,56	1 202 251,30
н274	383 161,53	1 202 256,10
н9	383 164,55	1 202 249,16
н8	383 168,27	1 202 250,68
н275	383 165,20	1 202 257,71
н267	383 168,84	1 202 259,30
(40:09:140504:52/чзу1). Площадь 488 кв.м.		
н132	384 238,37	1 197 616,14
н131	384 235,46	1 197 618,88
н276	384 234,81	1 197 618,13

№№	X	Y
н277	384 220,96	1 197 602,22
н278	384 217,95	1 197 604,85
н279	384 204,82	1 197 589,76
н280	384 219,91	1 197 576,63
н281	384 233,03	1 197 591,72
н282	384 223,98	1 197 599,60
н283	384 237,66	1 197 615,31
н132	384 238,37	1 197 616,14
(40:09:140504:58/чзү2). Площадь 9 464 кв.м.		
н284	383 698,73	1 201 389,02
н285	383 680,87	1 201 391,29
н286	383 680,39	1 201 386,87
н287	383 685,37	1 201 386,34
н288	383 674,44	1 201 284,45
н289	383 669,47	1 201 284,98
н290	383 643,77	1 201 045,40
н291	383 626,32	1 200 875,76
н292	383 631,29	1 200 875,25
н293	383 631,17	1 200 874,12
н225	383 638,25	1 200 775,07
н224	383 639,82	1 200 793,71
н223	383 640,41	1 200 848,85

№№	X	Y
н222	383 646,04	1 200 848,41
н294	383 644,22	1 200 873,92
н295	383 661,67	1 201 043,52
н284	383 698,73	1 201 389,02
(40:09:140504:58/чзү1). Площадь 1 005 кв.м.		
н230	383 655,00	1 200 636,06
н229	383 648,17	1 200 667,41
н228	383 651,95	1 200 700,02
н227	383 648,85	1 200 734,31
н226	383 639,39	1 200 759,07
н296	383 647,10	1 200 651,17
н297	383 642,11	1 200 650,82
н298	383 644,22	1 200 621,20
н299	383 649,21	1 200 621,56
н232	383 650,31	1 200 606,17
н231	383 654,91	1 200 605,70
н230	383 655,00	1 200 636,06
(40:09:150408:20/чзү2). Площадь 17 021 кв.м.		
н300	383 513,43	1 202 948,28
н301	383 396,85	1 203 090,03
н302	383 178,78	1 203 404,19
н233	383 081,82	1 203 492,12
н245	383 064,32	1 203 488,74

№№	X	Y
н244	383 061,68	1 203 486,08
н303	383 165,16	1 203 392,24
н304	383 382,48	1 203 079,17
н305	383 488,00	1 202 950,86
н306	383 451,47	1 202 921,31
н247	383 225,78	1 202 809,76
н246	383 335,83	1 202 844,08
н307	383 461,24	1 202 906,06
н300	383 513,43	1 202 948,28
н308	383 118,89	1 203 444,11
н309	383 118,26	1 203 444,88
н310	383 117,49	1 203 444,25
н311	383 118,12	1 203 443,48
н308	383 118,89	1 203 444,11
н312	383 333,89	1 203 177,94
н313	383 333,26	1 203 178,71
н314	383 332,49	1 203 178,08
н315	383 333,12	1 203 177,31
н312	383 333,89	1 203 177,94
н316	383 220,55	1 203 318,26
н317	383 219,92	1 203 319,03
н318	383 219,15	1 203 318,40

№№	X	Y
н319	383 219,78	1 203 317,63
н316	383 220,55	1 203 318,26
н320	383 274,65	1 203 251,28
н321	383 274,02	1 203 252,05
н322	383 273,25	1 203 251,42
н323	383 273,88	1 203 250,65
н320	383 274,65	1 203 251,28
(40:09:150408:20/чзу1). Площадь 7 771 кв.м.		
н249	383 202,71	1 202 802,57
н324	383 074,27	1 202 832,95
н325	382 906,23	1 202 742,04
н159	382 956,17	1 202 607,51
н158	382 975,57	1 202 606,97
н326	382 928,55	1 202 733,64
н265	382 970,08	1 202 756,11
н264	383 019,83	1 202 785,28
н263	383 020,90	1 202 783,61
н327	383 076,80	1 202 813,85
н251	383 174,62	1 202 790,72
н250	383 197,45	1 202 800,93
н249	383 202,71	1 202 802,57
(40:09:000000:474/чзу2). Площадь 72 кв.м.		

№№	X	Y
н167	383 155,21	1 204 754,11
н328	383 149,29	1 204 771,11
н329	383 145,49	1 204 769,84
н168	383 151,38	1 204 752,83
н167	383 155,21	1 204 754,11
(40:09:000000:474/чзУ1). Площадь 72 кв.м.		
н330	382 957,75	1 204 198,12
н331	382 957,39	1 204 199,92
н332	382 956,89	1 204 202,03
н193	382 939,39	1 204 197,78
н192	382 939,81	1 204 196,04
н191	382 940,25	1 204 193,88
н330	382 957,75	1 204 198,12
(40:09:150404:3У1). Площадь 11 221 кв.м.		
н333	383 738,53	1 201 846,47
н334	383 644,14	1 201 919,81
н335	383 641,07	1 201 915,87
н336	383 519,67	1 202 010,21
н337	383 522,74	1 202 014,16
н338	383 438,95	1 202 079,27
н339	383 432,81	1 202 071,37
н340	383 323,27	1 202 156,50

№№	X	Y
н341	383 329,40	1 202 164,40
н342	383 320,43	1 202 171,37
н343	383 315,41	1 202 239,95
н344	383 321,31	1 202 239,42
н345	383 323,11	1 202 259,34
н346	383 303,19	1 202 261,13
н347	383 302,64	1 202 255,03
н348	383 289,11	1 202 256,28
н349	383 290,11	1 202 267,13
н350	383 292,92	1 202 266,91
н351	383 294,92	1 202 266,81
н352	383 295,08	1 202 269,80
н353	383 295,18	1 202 271,81
н354	383 293,33	1 202 272,05
н355	383 290,60	1 202 272,34
н356	383 291,32	1 202 280,19
н357	383 266,93	1 202 282,44
н358	383 265,09	1 202 262,56
н2	383 263,44	1 202 262,71
н1	383 263,44	1 202 244,90
н6	383 263,36	1 202 244,65
н359	383 285,95	1 202 242,61

№№	X	Y
н360	383 286,84	1 202 252,57
н361	383 302,29	1 202 251,18
н362	383 301,40	1 202 241,21
н363	383 302,29	1 202 241,13
н364	383 307,57	1 202 168,90
н365	383 301,34	1 202 160,88
н366	383 317,13	1 202 148,60
н367	383 320,09	1 202 152,41
н368	383 320,24	1 202 152,30
н369	383 320,64	1 202 152,00
н370	383 427,34	1 202 069,02
н371	383 429,70	1 202 067,37
н372	383 426,68	1 202 063,48
н373	383 442,47	1 202 051,20
н374	383 443,70	1 202 052,78
н375	383 719,84	1 201 838,19
н376	383 719,16	1 201 829,45
н377	383 724,15	1 201 829,06
н378	383 721,16	1 201 790,28
н379	383 714,18	1 201 790,82
н380	383 712,64	1 201 770,87
н381	383 723,61	1 201 770,03

№№	X	Y
н382	383 715,26	1 201 661,64
н383	383 720,84	1 201 656,70
н384	383 729,53	1 201 769,57
н385	383 732,58	1 201 769,34
н333	383 738,53	1 201 846,47
(40:09:140504:3У5). Площадь 3 736 кв.м.		
н386	383 721,69	1 201 628,00
н387	383 718,65	1 201 628,23
н383	383 720,84	1 201 656,70
н382	383 715,26	1 201 661,64
н388	383 712,72	1 201 628,69
н389	383 701,75	1 201 629,53
н390	383 700,21	1 201 609,59
н391	383 707,19	1 201 609,05
н392	383 701,93	1 201 540,73
н393	383 692,14	1 201 449,53
н394	383 687,17	1 201 450,06
н285	383 680,87	1 201 391,29
н284	383 698,73	1 201 389,02
н395	383 714,87	1 201 539,54
н386	383 721,69	1 201 628,00
(40:09:180112:3У1). Площадь 654 кв.м.		

№№	X	Y
н150	383 313,60	1 204 864,25
н149	383 312,53	1 204 868,11
н396	383 172,18	1 204 820,16
н397	383 173,43	1 204 815,50
н398	383 214,28	1 204 829,71
н399	383 259,57	1 204 845,46
н150	383 313,60	1 204 864,25
(40:09:150405:3У3). Площадь 1 052 кв.м.		
н397	383 173,43	1 204 815,50
н396	383 172,18	1 204 820,16
н400	383 140,26	1 204 809,26
н401	383 137,30	1 204 817,76
н402	383 125,20	1 204 813,55
н403	383 118,41	1 204 811,19
н404	383 122,36	1 204 799,85
н405	383 132,69	1 204 770,15
н406	383 144,02	1 204 774,09
н329	383 145,49	1 204 769,84
н328	383 149,29	1 204 771,11
н407	383 147,80	1 204 775,41
н408	383 151,58	1 204 776,72
н409	383 141,90	1 204 804,54

№№	X	Y
н397	383 173,43	1 204 815,50
(40:09:150405:3У2). Площадь 28 кв.м.		
н410	382 965,11	1 204 208,14
н411	382 959,99	1 204 206,90
н412	382 960,93	1 204 203,01
н332	382 956,89	1 204 202,03
н331	382 957,39	1 204 199,92
н330	382 957,75	1 204 198,12
н413	382 959,51	1 204 198,55
н410	382 965,11	1 204 208,14
(40:09:150408:3У5). Площадь 280 кв.м.		
н110	382 979,61	1 204 193,14
н109	382 976,16	1 204 210,11
н108	382 978,77	1 204 211,46
н410	382 965,11	1 204 208,14
н413	382 959,51	1 204 198,55
н414	382 961,88	1 204 199,12
н415	382 964,23	1 204 189,41
н110	382 979,61	1 204 193,14
(40:09:150204:3У1). Площадь 5 448 кв.м.		
н416	383 590,19	1 205 752,98
н417	383 579,82	1 206 096,21

№№	X	Y
н418	383 571,00	1 206 176,48
н419	383 557,64	1 206 179,10
н420	383 566,84	1 206 095,30
н421	383 576,45	1 205 777,41
н422	383 583,74	1 205 753,35
н416	383 590,19	1 205 752,98
(40:09:150205:3У1). Площадь 1 932 кв.м.		
н135	383 594,52	1 205 609,69
н416	383 590,19	1 205 752,98
н422	383 583,74	1 205 753,35
н421	383 576,45	1 205 777,41
н423	383 581,45	1 205 611,88
н136	383 581,44	1 205 611,88
н135	383 594,52	1 205 609,69
(40:05:040301:3У1). Площадь 1 614 кв.м.		
н418	383 571,00	1 206 176,48
н424	383 557,18	1 206 302,36
н425	383 549,01	1 206 300,01
н426	383 544,11	1 206 302,30
н419	383 557,64	1 206 179,10
н427	383 559,19	1 206 178,80
н418	383 571,00	1 206 176,48

№№	X	Y
(40:00:000000:747/чзу1). Площадь 4 131 кв.м.		
н428	383 313,69	1 206 772,26
н429	383 204,92	1 206 854,15
н430	383 175,99	1 206 861,33
н431	383 175,02	1 206 857,44
н432	383 022,44	1 206 895,26
н433	383 023,51	1 206 899,55
н434	383 032,53	1 206 903,87
н435	383 023,89	1 206 921,90
н436	383 014,87	1 206 917,59
н437	383 013,24	1 206 920,99
н438	383 006,18	1 206 917,58
н439	383 002,90	1 206 924,04
н440	382 998,54	1 206 921,57
н441	383 000,03	1 206 918,28
н442	382 989,63	1 206 913,57
н443	382 980,61	1 206 909,25
н444	382 993,57	1 206 882,19
н445	383 002,58	1 206 886,51
н446	383 019,25	1 206 882,38
н447	383 021,49	1 206 891,40
н448	383 024,17	1 206 890,71

№№	X	Y
н449	383 174,06	1 206 853,57
н450	383 172,86	1 206 848,71
н451	383 199,22	1 206 842,17
н452	383 302,90	1 206 764,11
н453	383 299,90	1 206 760,12
н454	383 304,51	1 206 756,64
н428	383 313,69	1 206 772,26
(40:05: 045601:3У1). Площадь 6 308 кв.м.		
н424	383 557,18	1 206 302,36
н455	383 532,82	1 206 524,26
н456	383 501,61	1 206 565,68
н458	383 519,46	1 206 579,08
н459	383 519,68	1 206 579,25
н461	383 519,01	1 206 580,14
н462	383 512,25	1 206 589,15
н464	383 514,04	1 206 590,44
н466	383 511,16	1 206 596,29
н467	383 508,48	1 206 594,16
н468	383 501,63	1 206 603,20
н469	383 500,56	1 206 604,62
н470	383 500,24	1 206 604,37
н471	383 490,50	1 206 597,04

№№	X	Y
н472	383 460,28	1 206 637,16
н473	383 452,29	1 206 631,14
н474	383 437,42	1 206 650,87
н475	383 434,23	1 206 648,47
н476	383 433,13	1 206 649,92
н477	383 430,07	1 206 647,33
н478	383 431,03	1 206 646,06
н479	383 421,45	1 206 638,84
н480	383 433,48	1 206 622,86
н481	383 439,07	1 206 627,08
н482	383 520,29	1 206 519,29
н426	383 544,11	1 206 302,30
н425	383 549,01	1 206 300,01
н424	383 557,18	1 206 302,36
(40:0 5:040201:3У1). Площадь 61 кв.м.		
н483	383 521,56	1 206 596,91
н484	383 521,47	1 206 597,07
н485	383 520,68	1 206 598,35
н486	383 520,47	1 206 598,66
н487	383 519,91	1 206 599,49
н488	383 519,77	1 206 599,70
н489	383 519,29	1 206 600,36

№№	X	Y
н490	383 518,76	1 206 601,07
н491	383 517,00	1 206 600,91
н465	383 511,16	1 206 596,29
н464	383 514,04	1 206 590,44
н492	383 520,95	1 206 595,41
н483	383 521,56	1 206 596,91
(40:05:045601:3У2). Площадь 59 кв.м.		
н476	383 433,13	1 206 649,92
н493	383 429,51	1 206 654,72
н494	383 424,24	1 206 661,72
н495	383 421,24	1 206 659,06
н496	383 426,45	1 206 652,14
н477	383 430,07	1 206 647,33
н476	383 433,13	1 206 649,92
(40:05: 040201:3У2). Площадь 708 кв.м.		
н494	383 424,24	1 206 661,72
н497	383 422,05	1 206 664,63
н498	383 418,42	1 206 669,44
н499	383 411,42	1 206 678,74
н500	383 412,22	1 206 679,34
н501	383 406,41	1 206 687,04
н502	383 403,41	1 206 691,02

№№	X	Y
н503	383 388,02	1 206 704,61
н504	383 378,73	1 206 712,81
н505	383 380,71	1 206 715,06
н506	383 364,09	1 206 729,72
н507	383 366,12	1 206 723,25
н508	383 366,03	1 206 714,08
н509	383 377,03	1 206 700,97
н510	383 390,20	1 206 689,35
н511	383 394,19	1 206 692,37
н512	383 400,12	1 206 683,82
н513	383 397,69	1 206 681,99
н514	383 395,66	1 206 679,71
н515	383 401,83	1 206 671,52
н516	383 408,22	1 206 676,33
н517	383 415,40	1 206 666,80
н518	383 419,02	1 206 662,00
н495	383 421,24	1 206 659,06
н494	383 424,24	1 206 661,72
(40:05: 045601:3У3). Площадь 1 311 кв.м.		
н509	383 377,03	1 206 700,97
н508	383 366,03	1 206 714,08
н507	383 366,12	1 206 723,25

№№	X	Y
Н506	383 364,09	1 206 729,72
Н519	383 361,34	1 206 732,15
Н520	383 328,58	1 206 761,05
Н428	383 313,69	1 206 772,26
Н454	383 304,51	1 206 756,64

№№	X	Y
Н521	383 317,19	1 206 747,09
Н522	383 359,88	1 206 709,43
Н524	383 366,03	1 206 714,08
Н509	383 377,03	1 206 700,97

3. СВЕДЕНИЯ О ГРАНИЦАХ ТЕРРИТОРИИ, ПРИМЕНИТЕЛЬНО К КОТОРОЙ ОСУЩЕСТВЛЯЕТСЯ ПОДГОТОВКА ПРОЕКТА МЕЖЕВАНИЯ

Таблица 3.1 – перечень координат характерных точек границ территории, в отношении которой осуществляется подготовка проекта межевания

№№	X	Y
н1	384 311,47	1 198 052,56
н2	384 310,90	1 198 072,55
н3	384 298,90	1 198 072,20
н4	384 292,99	1 198 276,99
н5	384 304,99	1 198 277,34
н6	384 304,41	1 198 297,33
н7	384 297,41	1 198 297,13
н8	384 296,62	1 198 324,47
н9	384 301,62	1 198 324,61
н10	384 301,28	1 198 336,54
н11	384 258,71	1 198 491,15
н12	384 032,16	1 198 475,30
н13	383 929,38	1 198 526,12
н14	383 886,74	1 198 600,43
н15	383 885,74	1 198 615,94
н16	383 865,78	1 198 614,64
н17	383 866,17	1 198 608,66
н18	383 827,46	1 198 606,15
н19	383 827,07	1 198 612,13
н20	383 823,62	1 198 611,91
н21	383 808,76	1 198 844,48
н22	383 797,11	1 199 080,33
н23	383 763,94	1 199 599,76
н24	383 746,71	1 199 827,64
н25	383 728,63	1 199 963,83
н26	383 701,78	1 200 286,69
н27	383 670,90	1 200 500,37
н28	383 644,22	1 200 873,92
н29	383 661,67	1 201 043,52
н30	383 714,87	1 201 539,54
н31	383 721,69	1 201 628,00
н32	383 718,65	1 201 628,23
н33	383 729,53	1 201 769,57
н34	383 732,58	1 201 769,34
н35	383 738,53	1 201 846,47
н36	383 644,14	1 201 919,81
н37	383 641,07	1 201 915,87
н38	383 519,67	1 202 010,21
н39	383 522,74	1 202 014,16
н40	383 438,95	1 202 079,27
н41	383 432,81	1 202 071,37
н42	383 323,27	1 202 156,50
н43	383 329,40	1 202 164,40
н44	383 320,43	1 202 171,37
н45	383 315,41	1 202 239,95
н46	383 321,31	1 202 239,42
н47	383 323,11	1 202 259,34
н48	383 303,19	1 202 261,13
н49	383 302,64	1 202 255,03
н50	383 289,11	1 202 256,28

№№	X	Y
н51	383 290,11	1 202 267,13
н52	383 292,92	1 202 266,91
н53	383 294,92	1 202 266,81
н54	383 295,08	1 202 269,80
н55	383 295,18	1 202 271,81
н56	383 293,33	1 202 272,05
н57	383 290,60	1 202 272,34
н58	383 291,32	1 202 280,19
н59	383 266,93	1 202 282,44
н60	383 265,09	1 202 262,56
н61	383 242,27	1 202 264,62
н62	383 178,70	1 202 236,78
н63	383 175,04	1 202 235,17
н64	383 165,20	1 202 257,71
н65	383 168,84	1 202 259,30
н66	383 154,26	1 202 292,58
н67	383 050,26	1 202 405,77
н68	382 928,55	1 202 733,64
н69	383 076,80	1 202 813,85
н70	383 210,64	1 202 782,20
н71	383 461,24	1 202 906,06
н72	383 513,43	1 202 948,28
н73	383 396,85	1 203 090,03
н74	383 178,78	1 203 404,19
н75	383 014,43	1 203 553,23
н76	383 013,27	1 203 588,86
н77	383 009,27	1 203 588,73
н78	383 008,42	1 203 614,92
н79	383 005,17	1 203 715,04
н80	383 009,17	1 203 715,17
н81	383 005,30	1 203 834,33
н82	382 949,44	1 204 130,83
н83	382 937,31	1 204 180,82
н84	382 939,26	1 204 181,29
н85	382 936,43	1 204 192,95
н86	382 961,88	1 204 199,12
н87	382 964,23	1 204 189,41
н88	383 101,67	1 204 222,75
н89	383 035,55	1 204 495,25
н90	383 074,30	1 204 606,69
н91	383 135,67	1 204 691,15
н92	383 176,36	1 204 705,30
н93	383 176,08	1 204 706,27
н94	383 164,83	1 204 738,61
н95	383 161,06	1 204 737,29
н96	383 161,05	1 204 737,29
н97	383 147,80	1 204 775,41
н98	383 151,58	1 204 776,72
н99	383 141,90	1 204 804,54
н100	383 214,28	1 204 829,71

№№	X	Y
н101	383 259,57	1 204 845,46
н102	383 314,19	1 204 864,45
н103	383 315,50	1 204 860,68
н104	383 327,61	1 204 864,89
н105	383 558,34	1 204 945,13
н106	383 605,15	1 205 049,33
н107	383 602,48	1 205 346,43
н108	383 579,82	1 206 096,21
н109	383 532,82	1 206 524,26
н110	383 501,61	1 206 565,68
н111	383 519,68	1 206 579,25
н112	383 512,25	1 206 589,15
н113	383 520,95	1 206 595,41
н114	383 521,56	1 206 596,91
н115	383 521,47	1 206 597,07
н116	383 520,68	1 206 598,35
н117	383 520,47	1 206 598,66
н118	383 519,91	1 206 599,49
н119	383 519,77	1 206 599,70
н120	383 519,29	1 206 600,36
н121	383 518,76	1 206 601,07
н122	383 517,00	1 206 600,91
н123	383 508,48	1 206 594,16
н124	383 500,56	1 206 604,62
н125	383 490,50	1 206 597,04
н126	383 460,28	1 206 637,16
н127	383 452,29	1 206 631,14
н128	383 437,42	1 206 650,87
н129	383 434,23	1 206 648,47
н130	383 411,42	1 206 678,74
н131	383 412,22	1 206 679,34
н132	383 403,41	1 206 691,02
н133	383 378,73	1 206 712,81
н134	383 380,71	1 206 715,06
н135	383 328,58	1 206 761,05
н136	383 204,92	1 206 854,15
н137	383 175,99	1 206 861,33
н138	383 175,02	1 206 857,44
н139	383 022,44	1 206 895,26
н140	383 023,51	1 206 899,55
н141	383 032,53	1 206 903,87
н142	383 023,89	1 206 921,90
н143	383 014,87	1 206 917,59
н144	383 013,24	1 206 920,99
н145	383 006,18	1 206 917,58
н146	383 002,90	1 206 924,04
н147	382 998,54	1 206 921,57
н148	383 000,03	1 206 918,28
н149	382 989,63	1 206 913,57
н150	382 980,61	1 206 909,25
н151	382 993,57	1 206 882,19
н152	383 002,58	1 206 886,51
н153	383 019,25	1 206 882,38
н154	383 021,49	1 206 891,40
н155	383 024,17	1 206 890,71
н156	383 174,06	1 206 853,57
н157	383 172,86	1 206 848,71
н158	383 199,22	1 206 842,17
н159	383 302,90	1 206 764,11

№№	X	Y
н160	383 299,90	1 206 760,12
н161	383 317,19	1 206 747,09
н162	383 359,88	1 206 709,43
н163	383 366,03	1 206 714,08
н164	383 377,03	1 206 700,97
н165	383 390,20	1 206 689,35
н166	383 394,19	1 206 692,37
н167	383 400,12	1 206 683,82
н168	383 397,69	1 206 681,99
н169	383 395,66	1 206 679,71
н170	383 401,83	1 206 671,52
н171	383 408,22	1 206 676,33
н172	383 431,03	1 206 646,06
н173	383 421,45	1 206 638,84
н174	383 433,48	1 206 622,86
н175	383 439,07	1 206 627,08
н176	383 520,29	1 206 519,29
н177	383 566,84	1 206 095,30
н178	383 581,45	1 205 611,88
н179	383 576,45	1 205 611,73
н180	383 584,48	1 205 346,08
н181	383 587,12	1 205 053,11
н182	383 545,10	1 204 959,58
н183	383 409,00	1 204 912,25
н184	383 410,65	1 204 907,53
н185	383 399,52	1 204 903,66
н186	383 397,88	1 204 908,38
н187	383 321,70	1 204 881,89
н188	383 309,59	1 204 877,68
н189	383 312,88	1 204 868,23
н190	383 140,26	1 204 809,26
н191	383 137,30	1 204 817,76
н192	383 125,20	1 204 813,55
н193	383 118,41	1 204 811,19
н194	383 122,36	1 204 799,85
н195	383 132,69	1 204 770,15
н196	383 144,02	1 204 774,09
н197	383 157,22	1 204 735,96
н198	383 145,94	1 204 732,04
н199	383 151,61	1 204 715,74
н200	383 124,43	1 204 706,29
н201	383 058,17	1 204 615,12
н202	383 016,81	1 204 496,16
н203	383 079,93	1 204 236,00
н204	382 959,99	1 204 206,90
н205	382 960,93	1 204 203,01
н206	382 935,48	1 204 196,84
н207	382 934,54	1 204 200,72
н208	382 915,11	1 204 196,01
н209	382 919,82	1 204 176,57
н210	382 924,68	1 204 177,75
н211	382 936,29	1 204 129,92
н212	382 931,43	1 204 128,74
н213	382 931,84	1 204 127,04
н214	382 962,46	1 203 964,49
н215	382 967,38	1 203 965,42
н216	382 977,84	1 203 909,87
н217	382 972,93	1 203 908,95
н218	382 987,36	1 203 832,36

№№	X	Y
h219	382 990,13	1 203 746,95
h220	382 995,13	1 203 747,11
h221	382 995,53	1 203 734,74
h222	382 988,51	1 203 734,51
h223	382 989,18	1 203 714,52
h224	383 000,09	1 203 714,88
h225	383 000,14	1 203 713,53
h226	383 003,34	1 203 614,76
h227	383 004,27	1 203 588,56
h228	382 993,28	1 203 588,21
h229	382 993,93	1 203 568,22
h230	382 995,93	1 203 568,28
h231	382 996,68	1 203 545,02
h232	383 165,16	1 203 392,24
h233	383 382,48	1 203 079,17
h234	383 488,00	1 202 950,86
h235	383 451,47	1 202 921,31
h236	383 208,47	1 202 801,21
h237	383 074,27	1 202 832,95
h238	382 906,23	1 202 742,04
h239	383 034,61	1 202 396,19
h240	383 138,98	1 202 282,61
h241	383 144,34	1 202 270,36
h242	383 142,56	1 202 269,57
h243	383 150,56	1 202 251,30
h244	383 161,53	1 202 256,10
h245	383 171,33	1 202 233,55
h246	383 160,38	1 202 228,76
h247	383 167,61	1 202 212,27
h248	383 195,41	1 202 224,45
h249	383 199,42	1 202 215,29
h250	383 245,22	1 202 235,35
h251	383 241,21	1 202 244,51
h251	383 241,21	1 202 244,51
h252	383 245,26	1 202 246,28
h253	383 285,95	1 202 242,61
h254	383 286,84	1 202 252,57
h255	383 302,29	1 202 251,18
h256	383 301,40	1 202 241,21
h257	383 302,29	1 202 241,13
h258	383 307,57	1 202 168,90
h259	383 301,34	1 202 160,88
h260	383 317,13	1 202 148,60
h261	383 320,09	1 202 152,41
h262	383 320,24	1 202 152,30
h263	383 320,64	1 202 152,00
h264	383 427,34	1 202 069,02
h265	383 429,70	1 202 067,37
h266	383 426,68	1 202 063,48
h267	383 442,47	1 202 051,20
h268	383 443,70	1 202 052,78
h269	383 719,84	1 201 838,19
h270	383 719,16	1 201 829,45
h271	383 724,15	1 201 829,06
h272	383 721,16	1 201 790,28
h273	383 714,18	1 201 790,82
h274	383 712,64	1 201 770,87
h275	383 723,61	1 201 770,03
h276	383 712,72	1 201 628,69

№№	X	Y
h277	383 701,75	1 201 629,53
h278	383 700,21	1 201 609,59
h279	383 707,19	1 201 609,05
h280	383 701,93	1 201 540,73
h281	383 692,14	1 201 449,53
h282	383 687,17	1 201 450,06
h283	383 680,39	1 201 386,87
h284	383 685,37	1 201 386,34
h285	383 674,44	1 201 284,45
h286	383 669,47	1 201 284,98
h287	383 643,77	1 201 045,40
h288	383 626,32	1 200 875,76
h289	383 631,29	1 200 875,25
h290	383 631,17	1 200 874,12
h291	383 647,10	1 200 651,17
h292	383 642,11	1 200 650,82
h293	383 644,22	1 200 621,20
h294	383 649,21	1 200 621,56
h295	383 657,97	1 200 498,98
h296	383 664,30	1 200 455,15
h297	383 659,35	1 200 454,44
h298	383 683,89	1 200 284,66
h299	383 710,72	1 199 961,90
h300	383 728,80	1 199 825,78
h301	383 745,99	1 199 598,51
h302	383 779,14	1 199 079,32
h303	383 785,65	1 198 947,49
h304	383 791,64	1 198 947,79
h305	383 793,14	1 198 917,35
h306	383 787,15	1 198 917,05
h307	383 790,79	1 198 843,46
h308	383 806,93	1 198 590,78
h309	383 828,37	1 198 592,17
h310	383 827,79	1 198 601,16
h311	383 866,49	1 198 603,66
h312	383 867,07	1 198 594,68
h313	383 869,21	1 198 594,82
h314	383 916,49	1 198 512,41
h315	384 028,55	1 198 457,00
h316	384 190,01	1 198 468,30
h317	384 189,59	1 198 474,29
h318	384 243,64	1 198 478,07
h319	384 283,35	1 198 333,85
h320	384 284,99	1 198 276,76
h321	384 289,17	1 198 276,88
h322	384 295,26	1 198 072,10
h323	384 290,90	1 198 071,97
h324	384 291,70	1 198 044,20
h325	384 259,90	1 197 998,13
h326	384 279,59	1 197 675,68
h327	384 247,86	1 197 639,22
h328	384 250,88	1 197 636,60
h329	384 220,96	1 197 602,22
h330	384 217,95	1 197 604,85
h331	384 204,82	1 197 589,76
h332	384 219,91	1 197 576,63
h333	384 233,03	1 197 591,72
h334	384 223,98	1 197 599,60
h335	384 253,90	1 197 633,97

№№	X	Y
н336	384 262,95	1 197 626,09
н337	384 276,08	1 197 641,18
н338	384 270,80	1 197 645,78
н339	384 297,57	1 197 676,54
н340	384 278,25	1 197 993,02
н341	384 304,14	1 198 030,54
н342	384 300,03	1 198 033,38
н343	384 304,82	1 198 040,32
н344	384 304,47	1 198 052,36

4. ВИД РАЗРЕШЕННОГО ИСПОЛЬЗОВАНИЯ ОБРАЗУЕМЫХ ЗЕМЕЛЬНЫХ УЧАСТКОВ, ПРЕДНАЗНАЧЕННЫХ ДЛЯ РАЗМЕЩЕНИЯ ЛИНЕЙНЫХ ОБЪЕКТОВ И ОБЪЕКТОВ КАПИТАЛЬНОГО СТРОИТЕЛЬСТВА, ПРОЕКТИРУЕМЫХ В СОСТАВЕ ЛИНЕЙНОГО ОБЪЕКТА, А ТАКЖЕ СУЩЕСТВУЮЩИХ ЗЕМЕЛЬНЫХ УЧАСТКОВ, ЗАНЯТЫХ ЛИНЕЙНЫМИ ОБЪЕКТАМИ И ОБЪЕКТАМИ КАПИТАЛЬНОГО СТРОИТЕЛЬСТВА, ВХОДЯЩИМИ В СОСТАВ ЛИНЕЙНЫХ ОБЪЕКТОВ, В СООТВЕТСТВИИ С ПРОЕКТОМ ПЛАНИРОВКИ ТЕРРИТОРИИ

Проектом межевания территории устанавливается вид разрешенного использования образуемых земельных участков по классификатору, утвержденному Приказом Федеральной службы государственной регистрации, кадастра и картографии от 10.11.2020 № П/0412 «Об утверждении классификатора видов разрешенного использования земельных участков», - «Трубопроводный транспорт» (код вида разрешенного использования земельного участка – 7.5).

5 ЦЕЛЕВОЕ НАЗНАЧЕНИЕ ЛЕСОВ, ВИД (ВИДЫ) РАЗРЕШЕННОГО ИСПОЛЬЗОВАНИЯ ЛЕСНОГО УЧАСТКА, КОЛИЧЕСТВЕННЫЕ И КАЧЕСТВЕННЫЕ ХАРАКТЕРИСТИКИ ЛЕСНОГО УЧАСТКА, СВЕДЕНИЯ О НАХОЖДЕНИИ ЛЕСНОГО УЧАСТКА В ГРАНИЦАХ ОСОБО ЗАЩИТНЫХ УЧАСТКОВ ЛЕСОВ

Образуемые лесные участки расположены в Думиничском и Людиновском лесничестве Калужской области.

Целевое назначение – эксплуатационные леса, защитные леса.

Квартал №№ 43, выдел 21 Маклаковского участкового лесничества Думиничского лесничества, квартал 8, выдел 8 Людиновского лесничества Космачевского участкового лесничества в границах зоны размещения проектируемого объекта капитального строительства относятся к эксплуатационным лесам.

Категории защитных лесов:

Квартал №№ 43, выделы 22, 24, 44, 55, 81 Маклаковского участкового лесничества Думиничского лесничества в границах зоны размещения проектируемого объекта капитального строительства относятся к лесам, выполняющим функции защиты природных и иных объектов- леса, расположенные в защитных полосах лесов (защитные полосы лесов, расположенные вдоль железнодорожных путей общего пользования, федеральных автомобильных дорог общего пользования, автомобильных дорог общего пользования, находящихся в собственности субъектов Российской Федерации (пп.1 п.2 ст.114 «Лесного кодекса РФ» от 04.12.2006 № 200-ФЗ);

Вид разрешенного использования – строительство, реконструкция, эксплуатация линейных объектов.