

Индивидуальный предприниматель Лысевич Павел Викторович

Юридический адрес: Россия, 214039 г.Смоленск, улица Ударников, д. 36, кв. 69,
фактический адрес: Россия, 214020 г.Смоленск, улица Шевченко, д. 79, 3 этаж, офис
№ 301, Тел./Факс: 311-600; ИНН/ОГРИП 742007118465/ 322673300016038

Заказчик:

ООО «Дормостконсалт»

**Внесение изменений в основную часть проекта
межевания территории в составе документации по
планировке объекта
«Реконструкция моста через р.Росвянка на
автомобильной дороге Вязьма - Калуга в
городском округе «Город Калуга», с.Росва**

г.Смоленск
2022г.

Индивидуальный предприниматель Лысевич Павел Викторович

Юридический адрес: Россия, 214039 г.Смоленск, улица Ударников, д. 36, кв. 69,
фактический адрес: Россия, 214020 г.Смоленск, улица Шевченко, д. 79, 3 этаж, офис
№ 301, Тел./Факс: 311-600; ИНН/ОГРИП 742007118465/ 322673300016038

Заказчик:

ООО «Дормостконсалт»

**Внесение изменений в основную часть проекта
межевания территории в составе документации по
планировке объекта
«Реконструкция моста через р.Росвянка на
автомобильной дороге Вязьма - Калуга в
городском округе «Город Калуга», с.Росва**

**Проект межевания территории
Основная часть**

Индивидуальный предприниматель



Лысевич П.В.

Кадастровый инженер



Лысевич П.В.

г.Смоленск
2022г.

Проект межевания территории линейного объекта
СОСТАВ ПРОЕКТА:

1. Проект межевания территории. Основная часть

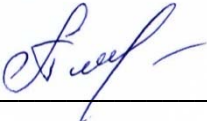
1.1. Текстовые материалы

1.2. Графические материалы

№№п/п	Наименование	Лист	Масштаб
1.	Чертеж межевания территории	1	1:1000

**Основная часть проекта межевания
территории.**

Технические решения, принятые в проекте, соответствуют требованиям экологических, санитарно-гигиенических, противопожарных и других норм, правил, государственных стандартов, действующих на дату выпуска, и обеспечивают безопасную для жизни и здоровья людей эксплуатацию объекта.

ГАП  _____ Лысевич П.В.

Проект межевания территории

Введение

Данный проект межевания территории разработан с целью внесения изменений в основную часть ранее утвержденного проекта межевания. Вносимые изменения в утвержденный проект межевания территории линейного объекта «Реконструкция мостового перехода через р. Росвянка на автомобильной дороге Вязьма – Калуга в городском округе «Город Калуга» с. Росва» разработан кадастровым инженером Лысевич Павлом Викторовичем в соответствии со следующими нормативно-правовыми документациями:

- Градостроительный кодекс РФ от 29 декабря 2004г. №190-ФЗ;
- Земельный кодекс РФ от 25.10.2001г. №136-ФЗ;
- Федеральный закон «О кадастровой деятельности» от 24.07.2007 №221-ФЗ (последняя редакция);
- Постановление Правительства РФ от 12 мая 2017г. №564 «Об утверждении Положения о составе и содержании проектов планировки территории, предусматривающих размещение одного или нескольких линейных объектов»;
- Федеральный закон «О государственной регистрации прав на недвижимое имущество и сделок с ним» от 21.07.1997 №122-ФЗ (последняя редакция);
- Постановление Правительства РФ от 20.08.2009г. №688 «Об утверждении Правил установления на местности границ объектов землеустройства»;
- Постановление Правительства РФ от 02.09.2009г. №717 (ред. от 11.03.2011г.) «О нормах отвода земель для размещения автомобильных дорог и (или) объектов дорожного сервиса»;
- Закон Калужской области от 04.10.2004 №344-03 «О градостроительной деятельности в Калужской области»;
- Региональные нормативы градостроительного проектирования «Градостроительство. Планировка и застройка населенных пунктов Калужской области».

Основанием для разработки проекта планировки территории линейного объекта являются:

- Техническое задание на выполнение кадастровых работ по разработке проекта планировки и проекта межевания территории договора №06.0-09/10-35 от 25.05.2020г.
- Приказ Министерства транспорта Калужской области государственного казенного учреждения Калужской области «Калугадорзаказчик» № 146 от 14.10.2022г.

Исходными данными для разработки проекта планировки территории линейного объекта послужили:

- Генеральный план, правила землепользования и застройки городского округа «Город Калуга» Калужской области
- Ранее утвержденный проект межевания территории;

При выполнении проектных работ были использованы следующие материалы:

- Технические отчеты по инженерным и инженерно-геологическим изысканиям для разработки проекта планировки и проекта межевания территории;
- Данные из открытых источников о гидрологических, экологических и экономических условиях в районе работ;
- Ранее утвержденный проект межевания территории.

1. Характеристика территории, на которой осуществляется межевание.

Проектируемый линейный объект «Реконструкция мостового перехода через р. Росвянка на автомобильной дороге Вязьма – Калуга в городском округе «Город Калуга» с. Росва» расположен в 15 км западнее г. Калуга, через реку Росвянка в с. Росва, Калужский район Калужская область.

Калужская область расположена в центре Восточно-Европейской равнины, приблизительно на равном удалении (800-850 км) от Белого, Балтийского, Азовского и Черного морей. Ее территория составляет 29.9 тыс. м². На западе Калужская область граничит со Смоленской, на юге с Брянской и Орловской, на востоке с Тульской, на севере с Московской областями. Административный центр области – город Калуга. Площадь города Калуга – 542.7 км².

Начало участка подхода ПК 0+00 находится на оси проезжей части дороги, на расстоянии 300м от деформационного шва. Конец участка находится на ПК 7+95 в 325м от деформационного шва.

Длина мостового сооружения 175,615 м.

Габарит моста: В=10.94 Г=8.28 Т1=1.12 Т2=1.12 С=0.00 С1=0.21 С2=0.21м.

С левой стороны проходит канализация на ПК 4+37. С правой стороны расположен съезд ПК 2+55 на дачи. Между 7 и 8 опорами проложены кабеля связи, обслуживаемые Калужскими филиалами ПАО «Ростелеком» и ПАО «Вымпелком». За мостом по улице Советская проходит газ.

Территория, подлежащая межеванию, расположена в пределах кадастровых кварталов-40:25:000164 и 40:25:000166.

Проектируемый линейный объект проходит по Землям населённых пунктов (с. Росва).

2. Ограничения (обременения) земельного участка.

В границах резервируемых земель под реконструкцию объекта: «Реконструкция мостового перехода через р. Росвянка на автомобильной дороге Вязьма – Калуга в городском округе «Город Калуга» с. Росва», имеются ограничения (обременения) в использовании земель:

№ п/п	Кадастровый номер зоны	Наименование зоны
1	40.25.2.12	Охранная зона ВЛ-10 кВ №6 ПС Росва, Калужская область, г.Калуга
2	40.25.1.200	Р-1 Зоны парков, набережной, ботанического сада и рекреационно-природных территорий с. Росва городского округа "город Калуга" Калужской области
3	40.00.2.200	Охранная зона «Строительство ВОЛС «Вымпелком» «Калуга-Воротынский» на участке г. Калуга д. Мстихино до п. Воротынский с отводами: на индустриальный парк «Росва», БС Калуга-2, КНС «Анненки» Калужская область, г. Калуга
4	40.00.2.183	Охранная зона ВОЛС «Линейно-кабельное сооружение (ЛКС) волоконно-оптической линии связи (ВОЛС) «Отводы от трассы Калуга-Брянск 3-й этап» г.Калуга Калужская обл. (кабельная линия)
5	40.25.2.29	Охранная зона линейно-кабельного сооружения "ВОЛС Калуга-Брянск" на территории г. Калуга Калужской области
6	40.25.1.229	Ж-5 Зона застройки индивидуальными жилыми домами коттеджного типа с. Росва городского округа "Город Калуга" Калужской области
7	40.25.1.223	Р-3 Городские леса с. Росва городского округа "город Калуга" Калужской области

Сведения и границы охранных зон указаны в соответствии с данными Единого Государственного реестра недвижимости.

3. Обоснование принятых в проекте решений по формируемым земельным участкам.

Проект межевания подготавливается в связи с внесением изменений в основную часть ранее утвержденного проекта межевания. Необходимость во внесении изменений возникла в связи с тем, что ранее на основании утвержденного проекта межевания производилось формирование из неразграниченных земель многоконтурного земельного участка для целей объездной дороги и в границах временного отвода располагался земельный участок с кадастровым номером 40:25:000000:292 являвшийся земельным участком государственной собственности. Для заключения соглашения о сервитуте на данном земельном участке формировалась часть земельного участка :292/чзу1. Данный земельный участок снят с государственного кадастрового учета и его статус в ЕГРН является погашенным. В связи с этим с целью формирования границ образуемых земельных участков под проектируемый объект «Реконструкция мостового перехода через р. Росвянка на автомобильной дороге Вязьма – Калуга в городском округе «Город Калуга» с. Росва» подготовлена новая редакция проекта межевания с целью образования одного многоконтурного земельного участка из государственной неразграниченной собственности в тех же границах, которые были определены предыдущим утвержденным проектом межевания.

Общие данные по земельным участкам в границах территории межевания отображены в составе графических материалов.

На период строительства объекта для формирования участка под объездную дорогу предусмотрено формирование земельного участка для временного отвода площадью 27987 кв.м. из неразграниченных земель. Границы временного отвода отражены на чертеже межевания территории.

Общая площадь земель в границах проектирования составляет-36211 кв.м.

В составе следующих угодий:

Земли населённых пунктов -27987 кв.м.

Площадь земельного участка существующего постоянного отвода в границах проектирования из ЗУ с кадастровым номером 40:25:000164:1021 составляет 8224 кв.м.

Установление красных линий проектом межевания не предусмотрено

Согласно произведенным расчетам полоса отвода для реконструкции мостового перехода отводится из земель неразграниченной государственной собственности:

Во временное пользование - 27987 кв.м.

4. Основные технико-экономические показатели проекта межевания территории.

Для реконструкции линейного объекта выполняется занятие земель во временное пользование из земель, государственная собственность на которую не разграничена.

Общая площадь земельных участков для предоставления во временное пользование-27987 кв.м.

Решение об утверждении документации по планировке территории является основанием для резервирования земель для государственных нужд Калужской области в соответствии со ст.70.1 Земельного кодекса РФ и Постановлением Правительства РФ от 22.07.2008 №561 (ред. от 04.10.2012) «О некоторых вопросах, связанных с резервированием земель для государственных и муниципальных нужд» путем обременения земельных участков в соответствии со ст.56.1 Земельного кодекса РФ.

В проекте установлен планируемый вид кадастровых работ:

- Образование земельного участка из земель муниципальной собственности для предоставления заказчику во временное пользование на время реконструкции мостового перехода.

Для образуемых земельных участков, подлежащих занятию во временное пользование для реконструкция мостового перехода через р. Росвянка необходимо будет установить следующие характеристики:

Присвоить вид разрешенного использования: «Земельные участки (территории) общего пользования»

Вновь формируемые земельные участки

№ образуемого земельного участка	Проектируемая площадь	Способ образования земельного участка	Кадастровый номер исходного земельного участка, квартала	Адрес исходного земельного участка	Вид права исходного земельного участка	Установить образуемому земельному участку вид разрешенного использования (код классификатора)/категорию земель/адрес
:ЗУ1(1)	22057 кв.м.	Образование земельного участка из земель, находящихся в государственной или муниципальной собственности	40:25:000164	Калужская область, город Калуга, село Росва	Неразграниченная государственная собственность	Земельные участки (территории) общего пользования (12.0)/Земли населенных пунктов/Калужская область, город Калуга, село Росва.
:ЗУ1(2)	5930 кв.м.	Образование земельного участка из земель, находящихся в государственной или муниципальной собственности	40:25:000164 40:25:000166	Калужская область, город Калуга, село Росва	Неразграниченная государственная собственность	Земельные участки (территории) общего пользования (12.0)/Земли населенных пунктов/Калужская область, город Калуга, село Росва.

5. Каталог координат поворотных точек временного отвода.

Обозначение характерных точек границ	Координаты, м	
	X	Y
1	2	3
:ЗУ1(1) S=22057 кв.м		
1.	430246.51	1287784.62
2.	430233.69	1287791.17
3.	430210.91	1287813.76
4.	430207.28	1287811.14
5.	430196.66	1287824.13
6.	430188.70	1287833.76
7.	430194.85	1287841.12
8.	430174.26	1287890.81
9.	430165.81	1287900.08
10.	430165.03	1287900.93
11.	430159.87	1287910.02
12.	430141.67	1287930.82
13.	430122.65	1287952.55
14.	430091.34	1287964.19
15.	430050.57	1287972.15
16.	430047.30	1287948.86
17.	430047.74	1287943.46
18.	430046.63	1287932.70
19.	430043.71	1287919.84
20.	430045.41	1287913.98
21.	430044.54	1287896.30
22.	430025.98	1287882.43
23.	430026.14	1287863.26
24.	430021.86	1287849.18
25.	430021.43	1287845.56
26.	430022.39	1287834.12
27.	430023.90	1287831.01
28.	430022.77	1287828.68
29.	430023.38	1287824.96
30.	430031.54	1287812.33
31.	430031.84	1287811.03
32.	430101.64	1287789.29
33.	430131.98	1287779.84
34.	430134.01	1287795.29
35.	430139.82	1287812.52
36.	430143.92	1287825.58
37.	430212.68	1287798.71
38.	430224.35	1287790.95

1.	430246.51	1287784.62
:3Y1(2) S=5330 KB.M		
39.	430027.36	1287812.42
40.	430017.93	1287826.96
41.	430019.18	1287831.60
42.	430018.09	1287835.43
43.	430018.60	1287846.43
44.	430018.30	1287848.92
45.	430021.93	1287863.66
46.	430021.14	1287884.17
47.	430041.16	1287897.96
48.	430038.35	1287922.65
49.	430042.74	1287933.08
50.	430044.94	1287942.69
51.	430045.49	1287948.39
52.	430045.59	1287949.85
53.	430045.64	1287952.24
54.	430046.30	1287972.70
55.	430035.72	1287969.60
56.	430017.68	1287966.81
57.	430008.88	1287963.46
58.	430011.14	1287943.72
59.	429983.82	1287915.66
60.	429969.81	1287896.38
61.	429930.08	1287881.29
62.	429938.58	1287880.59
63.	429969.26	1287873.50
64.	429992.80	1287872.72
65.	430012.14	1287865.66
66.	430008.99	1287851.91
67.	430003.12	1287834.59
68.	429997.68	1287821.67
69.	430027.36	1287812.42

Выводы

Цель проведения межевания: Проект межевания подготавливается в связи с внесением изменений в основную часть ранее утвержденного проекта межевания. Необходимость во внесении изменений возникла в связи с тем, что ранее на основании утвержденного проекта межевания производилось формирование из неразграниченных земель многоконтурного земельного участка для целей объездной дороги и в границах временного отвода располагался земельный участок с кадастровым номером 40:25:0000000:292 являвшийся земельным участком государственной собственности. Для заключения соглашения о сервитуте на данном земельном участке формировалась часть земельного участка :292/чзу1. Данный земельный участок снят с государственного кадастрового учета и его статус в ЕГРН является погашенным. В связи с этим с целью формирования границ образуемых земельных участков под проектируемый объект «Реконструкция мостового перехода через р. Росвянка на автомобильной дороге Вязьма – Калуга в городском округе «Город Калуга» с. Росва» подготовлена новая редакция проекта межевания с целью образования одного многоконтурного земельного участка из государственной неразграниченной собственности в тех же границах, которые были определены предыдущим утвержденным проектом межевания. внесением изменений в ранее утвержденный проект межевания для постановки на государственный кадастровый учет сформированных земельных участков.

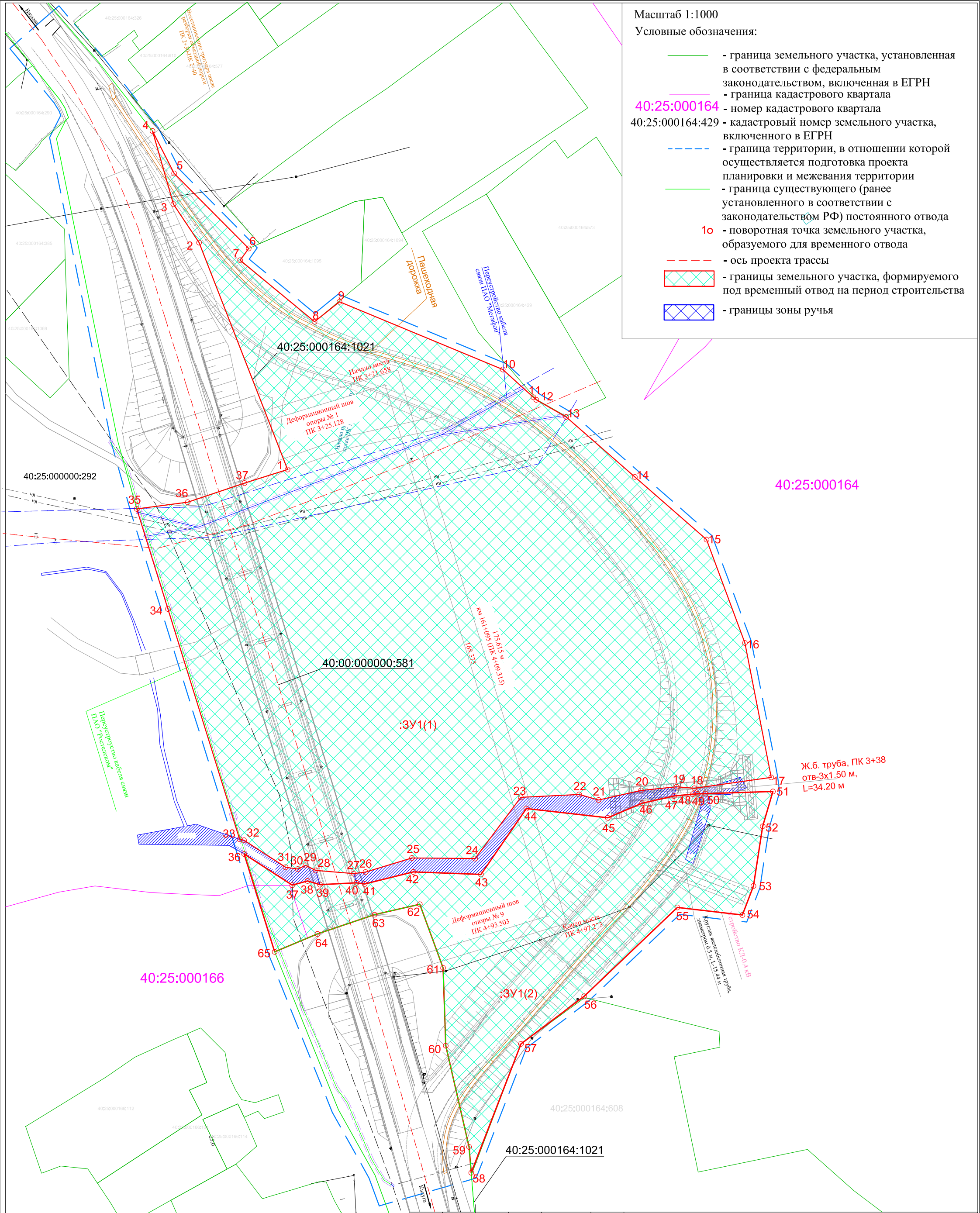
По результатам подготовки проекта межевания территории выявлено следующее:

- под реконструируемым участком мостового перехода есть существующий отвод дороги с кадастровым номером 40:25:000164:1021, таким образом красные линии в проекте межевания не устанавливаются;
- необходимо оформление правоустанавливающих документов на земельный участок, находящийся в муниципальной собственности, которая не разграничена – 27987 кв.м.;

Масштаб 1:1000

Условные обозначения:

- - граница земельного участка, установленная в соответствии с федеральным законодательством, включенная в ЕГРН
- - граница кадастрового квартала
- 40:25:000164 - номер кадастрового квартала
- 40:25:000164:429 - кадастровый номер земельного участка, включенного в ЕГРН
- - граница территории, в отношении которой осуществляется подготовка проекта планировки и межевания территории
- - граница существующего (ранее установленного в соответствии с законодательством РФ) постоянного отвода
- o - поворотная точка земельного участка, образуемого для временного отвода
- - ось проекта трассы
- границы земельного участка, формируемого под временный отвод на период строительства
- границы зоны ручья



Изм.	Кол.уч.	Лист N док.	Подпись	Дата
			Лысевич П.В.	08.12.2022

Проект межевания территории	Стадия	Лист	Листов
	П		1

Чертеж межевания территории ИП Лысевич П.В.

КАЛУЖСКАЯ ОБЛАСТЬ

УПРАВЛЕНИЕ АРХИТЕКТУРЫ И ГРАДОСТРОИТЕЛЬСТВА

ПРИКАЗ

от 24.05.2021

№ 08-ДПТ

Об утверждении документации по планировке территории объекта «Реконструкция моста через р. Росвянка на автомобильной дороге Вязьма – Калуга в городском округе «Город Калуга»

В соответствии со статьей 45 Градостроительного кодекса Российской Федерации, постановлением Правительства Калужской области от 17.03.2011 №130 «О создании управления архитектуры и градостроительства Калужской области», приказом ГКУ Калужской области «Калугадорзаказчик» от 15.06.2020 г. № 90 «О принятии решения о подготовке документации по планировке территории» и соответствующими согласованиями

ПРИКАЗЫВАЮ:

1. Утвердить документацию по планировке территории объекта «Реконструкция моста через р. Росвянка на автомобильной дороге Вязьма – Калуга в городском округе «Город Калуга»:

- проект планировки территории объекта «Реконструкция моста через р. Росвянка на автомобильной дороге Вязьма – Калуга в городском округе «Город Калуга» (Приложение № 1);

- проект межевания территории объекта «Реконструкция моста через р. Росвянка на автомобильной дороге Вязьма – Калуга в городском округе «Город Калуга» (Приложение № 2).

2. Направить электронную копию настоящего приказа в управление Федеральной службы государственной регистрации, кадастра и картографии по Калужской области для внесения изменений в сведения государственного кадастрового учета в соответствии с действующим законодательством.

3. Предложить государственному заказчику подготовки документации по планировке территории направить утвержденную документацию главе поселения (главе городского округа), применительно к территориям которого осуществлялась подготовка такой документации, в течение семи дней со дня ее утверждения для опубликования и размещения информации о данной документации на официальном сайте муниципального образования (при наличии официального сайта муниципального образования) в сети «Интернет» в установленном порядке.

Начальник управления



О.Н. Стрекозин



МИНИСТЕРСТВО
ТРАНСПОРТА
КАЛУЖСКОЙ ОБЛАСТИ

ГОСУДАРСТВЕННОЕ
КАЗЕННОЕ УЧРЕЖДЕНИЕ
«КАЛУГАДОРЗАКАЗЧИК»
(ГКУ КАЛУЖСКОЙ ОБЛАСТИ
«КАЛУГАДОРЗАКАЗЧИК»)

248600, г.Калуга, ул.Луначарского-64, тел. 57-47-86
Факс: 8 (4842) 57-47-86

от 14.10.2021 № Ука-2021-21

Генеральному директору
ООО «Дормостконсалт»

А.В. Салтыкову

О корректировке ППМТ

Уважаемый Александр Владимирович!

В рамках проведения проектно-изыскательских работ по объекту «Реконструкция моста через р. Росвянка на автомобильной дороге Вязьма – Калуга в городском округе «Город Калуга», с. Росва», был разработан проект планировки и межевания территории, утвержденный приказом архитектуры и градостроительства Калужской области от 24.05.2021 №08-ДПТ.

На сегодняшний день выявлено, что земельный участок № 40:25:000000:292, планируемый для заключения соглашения о сервитуте на период строительства, снят с кадастрового учета.

В связи с вышеизложенным, оформить временную полосу отвода в полном объеме не представляется возможным.

Прошу Вас внести изменения в проект планировки и межевания территории объекта в максимально короткие сроки.

Начальник

А.В. Тюрин

МИНИСТЕРСТВО
ТРАНСПОРТА
КАЛУЖСКОЙ ОБЛАСТИ
ГОСУДАРСТВЕННОЕ
КАЗЕННОЕ УЧРЕЖДЕНИЕ
КАЛУЖСКОЙ ОБЛАСТИ
«КАЛУГАДОРЗАКАЗЧИК»

П Р И К А З

« 14 » 10 2022 г.

№ 146

г.Калуга

**О принятии решения о
корректировке документации
по планировке территории**

В соответствии со статьями 42, 43, 45 Градостроительного кодекса Российской Федерации и в целях реализации постановления Правительства Калужской области от 06.02.2019 № 68 Государственная программа Калужской области «Развитие дорожного хозяйства Калужской области» (2019-2024 годы от 16.12.2021 № 210 в ред. приказов министерства дорожного хозяйства Калужской области «О реализации государственной программы Калужской области «Развитие дорожного хозяйства Калужской области» в 2021-2024 годах» от 24.01.2022 № 19, от 14.02.2022 № 30, от 01.03.2022 № 44, от 01.04.2022 № 61, от 21.04.2022 № 74, от 28.04.2022 № 76, от 13.05.2022 №78, от 24.05.2022 № 82, от 10.06.2022 № 90, от 21.06.2022 № 92, от 08.07.2022 № 118, от 01.08.2022 № 150, от 17.08.2022 №169, от 06.09.2022 №185, от 03.10.2022 №206.

ПРИКАЗЫВАЮ:

1. Принять решение о внесении изменений в документацию по планировке территории по объекта «Реконструкция моста через р. Росвянка на автомобильной дороге Вязьма – Калуга в городском округе «Город Калуга», с. Росва»

2. Начальнику технического отдела (Сафронову А.В.):

- обеспечить подготовку документации по планировке территории в соответствии со статьей 45 Градостроительного кодекса Российской Федерации и Федеральным законом «О контрактной системе в сфере закупок товаров, работ, услуг для обеспечения государственных и муниципальных нужд» объектов указанных в пункте 1 настоящего приказа;

3. Ведущему инженеру технического отдела (М.С. Реут).

- осуществить проверку, подготовленной и согласованной на основании настоящего приказа документации по планировке территории в течении пятнадцати дней со дня получения документации и в случае ее соответствия требованиям, указанным в части 10 статьи 45 Градостроительного кодекса Российской Федерации направить на утверждение в Управление архитектуры и градостроительства Калужской области;

4. Контроль за исполнением настоящего приказа оставляю за собой.

Начальник

А.В. Тюрин



МИНИСТЕРСТВО
ДОРОЖНОГО ХОЗЯЙСТВА
КАЛУЖСКОЙ ОБЛАСТИ
ГОСУДАРСТВЕННОЕ
КАЗЕННОЕ УЧРЕЖДЕНИЕ
КАЛУЖСКОЙ ОБЛАСТИ
«КАЛУГАДОРЗАКАЗЧИК»

П Р И К А З

« 15 » 06 _____ 2020 г.

№ 90 _____

г.Калуга

**О принятии решения о
подготовке документации
по планировке территории**

В соответствии со статьями 41, 45 Градостроительного кодекса Российской Федерации и в целях реализации постановления Правительства калужской области от 04.12.2013 № 652 «Об утверждении государственной программы Калужской области» (в ред. Постановлений Правительства Калужской области от 18.12.2013 №704, от 01.04.2014 №217, от 14.08.2014 №477, от 11.12.2018 №735, от 27.04.2015 №228, от 01.10.2015 №552, от 30.11.2015 №666, от 26.02.2016 №123, от 31.05.2016 №314, от 23.06.2016 №350, от 27.12.2016 №690, от 10.03.2017 №104, от 11.05.2017 №270, от 07.07.2017 №394, от 06.10.2017 №565, от 12.12.2017 №733, от 28.12.2018 №803, от 21.02.2018 №111, от 03.2018 №186, от 24.04.2018 №254, от 11.07.2018 №417, от 11.09.2018 №547, от 15.10.2018 №630, от 04.12.2018 №736, от 25.12.2018 №802, от 06.02.2019 №68, от 18.07.2019 №451, от 12.09.2019 №573, от 27.02.2020 №134)

ПРИКАЗЫВАЮ:

1. Принять решение о подготовке документации по планировке территории по объектам:
 - Реконструкция мостового перехода через р. Угодка на автомобильной дороге Белоусово – Высокиничи – Серпухов в Жуковском районе, г. Жуков;
 - Реконструкция мостового перехода через р. Путынка на автомобильной дороге Окружная дорога г. Калуга-Детчино-Малоярославец в Малоярославецком районе, д. Михеево;
 - Реконструкция мостового перехода через р. Локня на автомобильной дороге Окружная дорога г. Калуга-Детчино-Малоярославец в Малоярославецком районе, д. Афанасово;
 - Реконструкция мостового перехода через р. Дубянка на автомобильной дороге А-130 «Москва – Малоярославец – Рославль» - Мосальск – Мещовск в Мосальском районе, д. Высокое;
 - Реконструкция мостового перехода через р. Истерьма на автомобильной дороге «Ермолино – Боровск - Веряя» - Рябушки в Боровском районе, мкр. Роша;

- Реконструкция мостового перехода через р. Локня на автомобильной дороге Окружная дорога г. Калуга-Детчино-Малоярославец в Малоярославецком районе, д. Гончаровка;
- Реконструкция мостового перехода через р. Межиха на автомобильной дороге «Боровск – Федорино – «Верея - Медынь» - Медовники – Серединское – Коростелево в Боровском районе, д. Серединское;
- Реконструкция мостового перехода через р. Межиха на автомобильной дороге «Боровск – Федорино – «Верея - Медынь» - Медовники – Серединское – Коростелево в Боровском районе, д. Медовники;
- Реконструкция мостового перехода через р. Суходрев на автомобильной дороге Окружная дорога г. Калуги – Детчино – Малоярославец в Малоярославецком районе, д. Таурово;
- Реконструкция мостового перехода через р. Песочня на автомобильной дороге Окружная дорога г. Калуги – Детчино – Малоярославец в Малоярославецком районе, д. Таурово;
- Реконструкция моста через р. Росвянка на автомобильной дороге Вязьма – Калуга в городском округе «Город Калуга», с. Росва;
- Ремонт путепровода через железную дорогу «Москва – Киев» на автомобильной дороге Подъезд к г. Сухиничи в Сухиничском районе, г. Сухиничи;
- Реконструкция автомобильной дороги окружная дорога г. Калуги – Детчино – Малоярославец в Малоярославецком районе (устройство электроосвещения и тротуаров на участке с км 16+510 по км 17+970, д. Гончаровка, д. Воробьево).
- Реконструкция автомобильной дороги Малоярославец – Боровск в Боровском районе (устройство электроосвещения, тротуаров и автобусных остановок на участке с км 15+630 по км 17+100, д. Тимашово).

2. Начальнику технического отдела (Кудряшову А.А.):


- обеспечить подготовку документации по планировке территории в соответствии со статьей 45 Градостроительного кодекса Российской Федерации и Федеральным законом «О контрактной системе в сфере закупок товаров, работ, услуг для обеспечения государственных и муниципальных нужд» объектов указанных в пункте 1 настоящего приказа;

3. Ведущему инженеру группы земельных и имущественных отношений технического отдела (М.С. Реут):

- осуществить проверку, подготовленной и согласованной на основании настоящего приказа документации по планировке территории в течении пятнадцати дней со дня получения документации и в случае ее соответствия требованиям, указанным в части 10 статьи 45 Градостроительного кодекса Российской Федерации направить на утверждение в Управление архитектуры и градостроительства Калужской области;

4. Контроль за исполнением настоящего приказа возложить главного инженера ГКУ Калужской области «Калугадорзаказчик»- В.Н.Кабердина.

И.о. начальника



К.А. Булычев

КАЛУЖСКАЯ ОБЛАСТЬ



**МИНИСТЕРСТВО
ЭКОНОМИЧЕСКОГО
РАЗВИТИЯ**

ул. Воскресенская, д. 9, г. Калуга, 248000
тел. (4842) 57-01-06
факс: (4842) 57-67-17
E-mail: economy@adm.kaluga.ru

10 ДЕК 2020 № 15412-20-10

На №

от

**Генеральному директору
ООО «Дормостконсалт»**

А.В. Салтыкову

**ул. 2-я Краснинская, д. 7/1,
г. Смоленск, 214004**

Уважаемый Александр Владимирович!

В соответствии с пунктом 12.4 статьи 45 Градостроительного кодекса Российской Федерации министерство экономического развития Калужской области рассмотрело проект планировки и межевания территории по объекту «Реконструкция мостового перехода через р. Росвянка на автомобильной дороге Вязьма – Калуга в городском округе «Город Калуга», с. Росва» и согласовывает его без замечаний.

**И.о. начальника
управления земельных
и имущественных отношений**

Л.В. Образцова

РОССИЙСКАЯ ФЕДЕРАЦИЯ
КАЛУЖСКАЯ ОБЛАСТЬ

ГОРОДСКАЯ УПРАВА
ГОРОДА КАЛУГИ

Управление архитектуры,
градостроительства и земельных
отношений города Калуги

248021, г. Калуга, ул. Московская, д.188
Тел.(4842)70-11-66, факс (4842)55-11-07
uagizo@kaluga-gov.ru

Генеральному директору
ООО «Дормостконсалт»

А.В. Салтыкову

ул. 2-я Краснинская, д.7/1,
г. Смоленск, 214004

05.03.2021

На №

№

от

24.13/06-21

О представлении информации

Уважаемый Александр Владимирович!

В дополнение к ранее направленному письму Городской Управы города Калуги от 18.01.2021 № 256/06-21 управление архитектуры, градостроительства и земельных отношений города Калуги направляет Вам письмо Главы городского самоуправления города Калуги от 21.02.2021 № 1-93.

Приложение: на 1 л. в 1 экз.

**Начальник отдела финансового обеспечения,
администрирования и сводной отчетности
финансово-экономического комитета управления**



Т.Л.Яицкая



Российская Федерация
Городская Дума города Калуги

Ленина ул., д.93, г.Калуга, 248000, тел. (4842) 57-01-57, факс (4842) 56-27-95
E-mail: duma@kaluga.ru, <http://duma.kaluga.ru/>

Запрос № 1-33
На № 114/06-21 от 15.01.2021

Заместителю Городского Головы –
начальнику управления архитектуры,
градостроительства и земельных
отношений города Калуги
Ковтун Ю.В.

Московская ул., д. 188,
г. Калуга, 248021

Уважаемая Юлия Вадимовна!

Информирую Вас о том, что документация по планировке территории
«Реконструкция мостового перехода через р. Росвянка на автомобильной дороге
Вязьма – Калуга в городском округе «Город Калуга», с. Росва» мною согласована.

С уважением,

Глава городского самоуправления
города Калуги

Ю.Е. Моисеев

Харлова Татьяна Леонидовна
(4842) 57-01-57

УПРАВЛЕНИЕ АРХИТЕКТУРЫ, ГРАДОСТРОИТЕЛЬСТВА
И ЗЕМЕЛЬНЫХ ОТНОШЕНИЙ ГОРОДА КАЛУГИ

Бх. 252-06-21 от 22.01.2021

КАЛУЖСКАЯ ОБЛАСТЬ



**УПРАВЛЕНИЕ
ПО ОХРАНЕ ОБЪЕКТОВ
КУЛЬТУРНОГО НАСЛЕДИЯ**

248016, г. Калуга, ул. Пролетарская, 111,
тел. 719-267, факс 719-292
E-mail: nasledie@adm.kaluga.ru

от 20.10.2020 № 10/913-20
на № _____ от _____

**Генеральному директору
ООО «Дормостконсалт»**

А.В. Салтыкову

214004, г. Смоленск, ул. 2-я
Красницкая, д. 7/1

Уважаемый Александр Владимирович!

Управление по охране объектов культурного наследия Калужской области (далее – Управление), рассмотрев Ваше обращение предоставления материалов, сообщает.

Управлением были предоставлены для фотофиксации паспорта объекта культурного наследия регионального значения «Усадьба Урусовых (дом, сад, парк, хозяйственные постройки)», начало 1770 г., расположенного по адресу: Калужская область, г. Калуга, пос. Росва, секретарю калужского филиала ООО «Дормостконсалт» Ветровой К.Ю.

Также направляем Вам копию приказа от 04.12.2018 № 378 «Об утверждении границ и режима использования территории объекта культурного наследия регионального значения «Усадьба Урусовых (дом, сад, парк, хозяйственные постройки)», начало 1770 г., расположенного по адресу: Калужская область, г. Калуга, пос. Росва».

Приложение: на 6 л. в 1 экз.

Начальник управления


Е.Е. Чудаков

УПРАВЛЕНИЕ ПО ОХРАНЕ ОБЪЕКТОВ КУЛЬТУРНОГО НАСЛЕДИЯ
КАЛУЖСКОЙ ОБЛАСТИ

ПРИКАЗ

от 4 декабря 2018 года

№ 378

Об утверждении границ и режима использования территории объекта культурного наследия регионального значения «Усадьба Урусовых (дом, сад, парк, хозяйственные постройки), начало 1770 г.», нач. 1770 г., расположенного по адресу: Калужская обл., г. Калуга, с. Росва

В соответствии с Федеральным законом «Об объектах культурного наследия (памятниках истории и культуры) народов Российской Федерации», приказом Министерства культуры Российской Федерации от 04.06.2015 № 1745 «Об утверждении требований к составлению проектов границ территорий объектов культурного наследия», постановлением Правительства Калужской области от 26.08.2015 № 481 «О создании управления по охране объектов культурного наследия Калужской области», (в ред. постановлений Правительства Калужской области от 31.08.2017 № 499, от 29.01.2018 № 56, от 10.10.2018 № 624), **ПРИКАЗЫВАЮ:**

1. Утвердить границы территории объекта культурного наследия регионального значения «Усадьба Урусовых (дом, сад, парк, хозяйственные постройки), начало 1770 г.», нач. 1770 г., расположенного по адресу: Калужская обл., г. Калуга, с. Росва, согласно приложению № 1 к настоящему приказу.

2. Утвердить режим использования территории объекта культурного наследия регионального значения «Усадьба Урусовых (дом, сад, парк, хозяйственные постройки), начало 1770 г.», нач. 1770 г., расположенного по адресу: Калужская обл., г. Калуга, с. Росва, согласно приложению № 2 к настоящему приказу.

3. Настоящий приказ вступает в силу по истечении десяти дней после его официального опубликования.

Администрация Губернатора Калужской области
Начальник управления

Зарегистрировано в Государственном реестре нормативных правовых актов исполнительных органов государственной власти Калужской области

Регистрационный № 812.9

от "13" 12 2018 г.



Е.Е. Чудаков

Приложение № 1
к приказу управления по охране объектов
культурного наследия Калужской области
от 4 декабря 2018 года № 378

Описание границ территории объекта культурного наследия регионального значения «Усадьба Урусовых (дом, сад, парк, хозяйственные постройки), начало 1770 г.», нач. 1770 г., расположенного по адресу: Калужская обл., г. Калуга, с. Росва

Запад. От точки 1, находящейся южнее здания службы (№ 2 на карте) на восточной обочине дороги, проходящей через Росву (ул. Советская), 437,84м на север по восточной обочине этой дороги до точки 3. Далее 102,35м в западном направлении до точки 4. Далее 61,31 м в южном направлении по границе жилой застройки до точки 5. Далее 124,51м в юго-западном направлении через массив леса до точки 6. Далее 195,09м в северо-западном направлении через массив леса до точки 8.

Север. От точки 8 в северо-восточном направлении 254,96м через массив леса и реку Росвянка до точки 9.

Восток. От точки 9 в общем юго-восточном направлении 607,42м вверх по безымянному ручью и прудам, до точки 23.

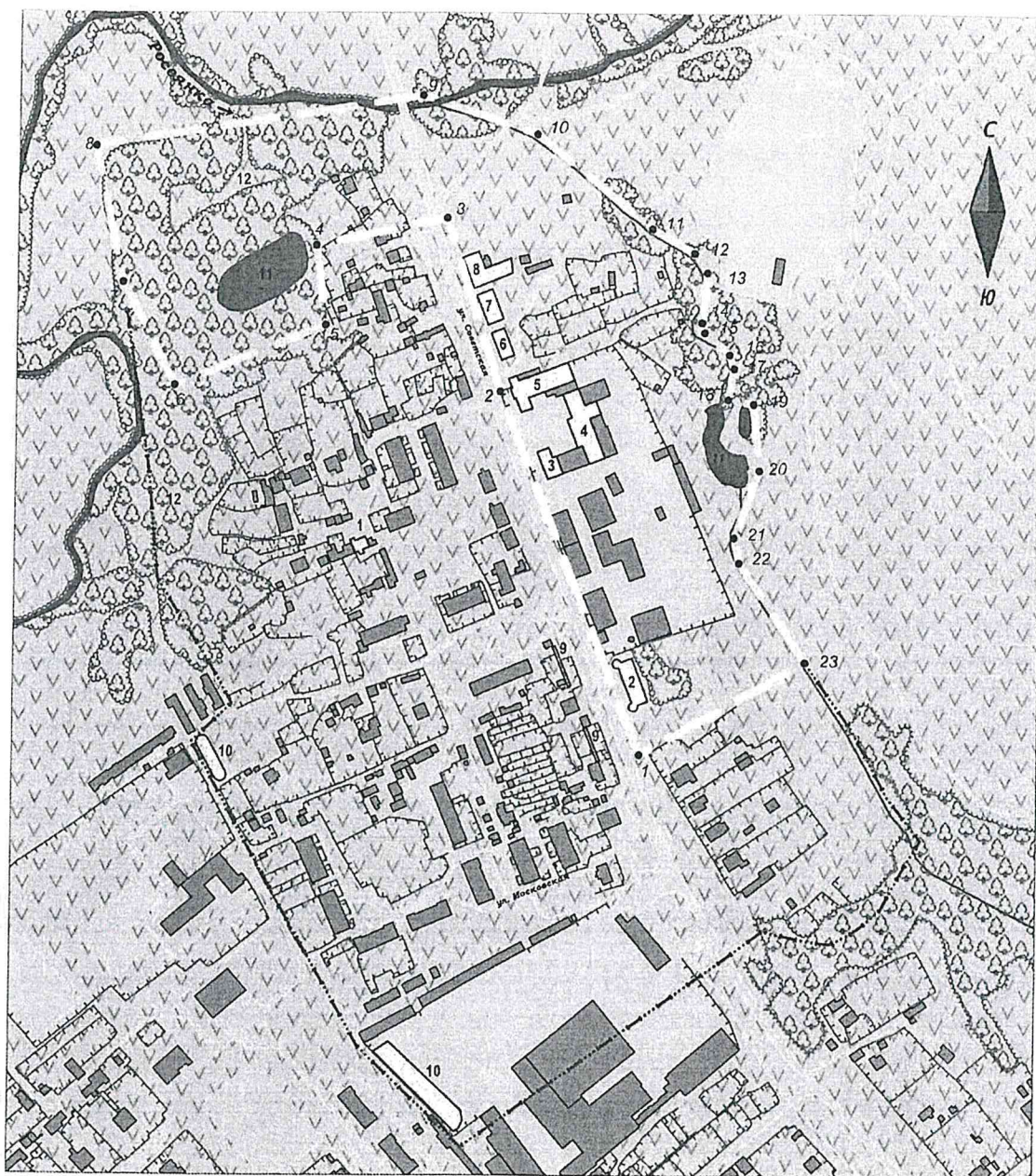
Юго-запад. От точки 23 в юго-западном направлении 145,19м до точки 1.

Координаты характерных точек (МСК) границы территории объекта культурного наследия регионального значения «Усадьба Урусовых (дом, сад, парк, хозяйственные постройки), начало 1770 г.», нач. 1770 г., расположенного по адресу: Калужская обл., г. Калуга, с. Росва

№№ точек	X	Y	Дирекционный угол	Длина линии, м
Площадь 106 016,07±113,96кв.м.				
1	429527.81	1288025.23		
			338°38'42.3"	298.59
2	429805.90	1287916.50		
			342°24'53.1"	139.25
3	429938.64	1287874.43		
			258°11'41.8"	102.35
4	429917.70	1287774.24		
			173°0'4.8"	61.31
5	429856.85	1287781.71		
			248°7'27.3"	124.51
6	429810.46	1287666.17		
			332°42'33.0"	88.26
7	429888.90	1287625.70		
			347°51'47.8"	106.83
8	429993.34	1287603.24		










			81°5'6.7"	254.96
9	430032.85	1287855.12		
			108°34'4.4"	92.67
10	430003.34	1287942.97		
			129°8'5.3"	114.73
11	429930.93	1288031.96		
			119°46'17.7"	37.26
12	429912.43	1288064.30		
			146°56'17.3"	17.71
13	429897.59	1288073.96		
			185°30'30.0"	38.34
14	429859.43	1288070.28		
			164°49'20.2"	7.79
15	429851.91	1288072.32		
			131°17'56.4"	25.74
16	429834.92	1288091.66		
			160°55'57.4"	11.17
17	429824.36	1288095.31		
			190°45'32.0"	24.27
18	429800.52	1288090.78		
			99°47'24.5"	20.11
19	429797.10	1288110.60		
			174°26'44.8"	51.04
20	429746.30	1288115.54		
			200°24'38.0"	54.85
21	429694.89	1288096.41		
			168°18'48.9"	19.70
22	429675.60	1288100.40		
			146°8'45.2"	92.03
23	429599.17	1288151.67		
			240°33'38.0"	145.19
1	429527.81	1288025.23		

Карта-схема границ территории объекта культурного наследия регионального значения «Усадьба Урусовых (дом, сад, парк, хозяйственные постройки), начало 1770 г.», нач. 1770 г., расположенного по адресу: Калужская обл., г. Калуга, с. Росва



Масштаб 1:5000
(в 1 сантиметре 50 метров)

Условные обозначения

-  Граница территории объекта культурного наследия регионального значения
-  Памятники архитектуры
-  Прочие строения
-  Газоны, клумбы (городское озеленение)
-  Высокоствольная растительность
-  Проезжая часть, тротуары
-  Заборы
-  Историческая граница территории усадьбы
-  • 1 Характерные точки границы объекта культурного наследия

Памятники архитектуры (экспликация):

1. Домовая церковь
2. Служба с башнями
3. Мастерские
4. Каретная
5. Конюшня
6. Флигель управляющего
7. Гостевой флигель
8. Флигель для дворовых
9. Каменная ограда
10. Ров с обваловкой
11. Пруд-копань
12. Ров (искусственное русло р. Росвянки)

Режим использования территории объекта культурного наследия регионального значения «Усадьба Урусовых (дом, сад, парк, хозяйственные постройки), начало 1770 г.», нач. 1770 г., расположенного по адресу: Калужская обл., г. Калуга, с. Росва

1. Территория объекта культурного наследия, включенного в единый государственный реестр объектов культурного наследия (памятников истории и культуры) народов Российской Федерации, относится к землям историко-культурного назначения.

2. На территории объекта культурного наследия разрешается:

2.1. реставрация, консервация, ремонт и приспособление объектов культурного наследия для современного использования;

2.2. консервация и музеефикация объектов культурного наследия, объектов археологического наследия, а также культурного слоя, на основании комплексных научно-исследовательских работ;

2.3. ремонт, реконструкция существующих дорог и проездов с использованием в дорожных покрытиях традиционных материалов;

2.4. ремонт, реконструкция существующих инженерных сетей (коммуникаций) с последующей их прокладкой в подземные, с рекультивацией и благоустройством нарушенных земель;

2.5. работы по сохранению и восстановлению элементов планировочной структуры территории объекта;

2.6. благоустройство территории с применением традиционных материалов (дерево, камень, кирпич), металлических изделий и элементов, изготовленных с применениемковки и литья;

2.7. проведение работ по восстановлению планировочной структуры, утраченных сооружений и зеленых насаждений;

2.8. устройство современных сходов и ступеней, пандусов, подпорных стенок, откосов и ограждений для проведения работ по сохранению объектов культурного наследия;

2.9. проведение земляных и строительных работ при условии получения разрешения органа охраны объектов культурного наследия о возможности проведения работ в случае, если данные работы являются работами по сохранению объекта культурного наследия или его отдельных элементов, сохранению историко-градостроительной или природной среды объекта культурного наследия.

3. На территории объекта культурного наследия запрещается:

3.1 строительство объектов капитального строительства и увеличение объемно-пространственных характеристик существующих на территории памятника объектов капитального строительства;

3.2. проведение земляных, строительных и иных работ, не являющихся работами по сохранению объекта культурного наследия или его отдельных

элементов, сохранению историко-градостроительной и природной среды объекта культурного наследия;

3.3. градостроительная, хозяйственная и иная деятельность, создающая угрозу повреждения, разрушения или уничтожения объектов культурного наследия;

3.4. самовольная вырубка растительности, уничтожение травяного покрова;

3.5. прокладка наземных и воздушных инженерных сетей (коммуникаций);

3.6. установка на фасадах, крышах объектов культурного наследия кондиционеров, телеантенн, тарелок спутниковой связи и рекламных конструкций;

3.7. размещение любых рекламных конструкций;

3.8. создание разрушающих вибрационных нагрузок динамическим воздействием на грунты в зоне их взаимодействия с объектами культурного наследия.

Приложение Л

РОССИЙСКАЯ ФЕДЕРАЦИЯ

КАЛУЖСКАЯ ОБЛАСТЬ

ГОРОДСКАЯ УПРАВА
ГОРОДА КАЛУГИ

Управление архитектуры,
градостроительства и земельных
отношений города Калуги

248021, г. Калуга, ул. Московская, д.188
Тел.(4842)70-11-66, факс (4842)55-11-07

uagizo@kaluga-gov.ru

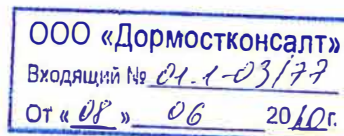
28.05.2020 № 5714/06-20

На № _____ от _____

Генеральному директору
ООО «Дормостконсалт»

А.В. Салтыкову

ул. 2-я Краснинская, д.7/1,
г. Смоленск, 214004



О представлении информации

Уважаемый Александр Владимирович!

На Ваше обращение сообщаем следующее.

В муниципальном образовании «Город Калуга» имеется мусоросортировочный комплекс ООО «Калужский завод по производству альтернативного топлива», осуществляющий деятельность по обработке твердых коммунальных отходов и включенный в Территориальную схему по обращению с отходами на территории Калужской области.

Специализированным предприятием, принимающим поверхностные сточные воды, является МУП «Калугаспецавтодор».

Специализированным предприятием, принимающим стоки из биотуалетов и выгребных ям, является ГП «Калугаоблводоканал».


В соответствии с картой границ зон с особыми условиями использования территории городского округа «Город Калуга» Генерального плана городского округа «Город Калуга», утвержденного решением Городской Думы города Калуги от 26.04.2017 № 64 (далее - Генеральный план) особо охраняемые природные территории местного значения, кладбища и их зоны санитарной охраны в районе проектируемого объекта: «Реконструкция мостового перехода через р. Росвянка на автомобильной дороге Вязьма-Калуга в городском округе «Город Калуга», с. Росва» (далее - проектируемый объект) отсутствуют.

В соответствии с картой границ территорий объектов культурного наследия и зон охраны объектов культурного наследия городского округа «Город Калуга» Генерального плана, указанный в представленном Вами ситуационном плане проектируемый объект попадает в территорию объекта культурного наследия с номером 3.171 «Усадьба Урусовых (дом, сад, парк, хоз. постройки).

Ознакомиться с материалами Генерального плана можно на официальном сайте Городской Управы города Калуги в сети «Интернет»: www.kaluga-gov.ru в разделе: «Главная», «Градостроительство», «Генеральный план города», «Действующая редакция».

**Заместитель Городского Головы –
начальник управления**

Е.М.Королева
71-36-49
Л.М.Полякова
70-15-45



Ю.В.Ковтун

Приложение 3



КОМИТЕТ ВЕТЕРИНАРИИ
ПРИ ПРАВИТЕЛЬСТВЕ
КАЛУЖСКОЙ ОБЛАСТИ

248000 г. Калуга

ул. Первомайская, 19

тел. 57-44-00, 57-93-11

факс 57-86-41

veterinar@adm.kaluga.ru

от 08.05.2020 № 956-20

на № 01.1-04/147 от 30.04.2020 г.

Генеральному директору
ООО

«Дормостконсалт»

А.В. Салтыкову

Уважаемый Александр Владимирович!

Комитет ветеринарии при Правительстве Калужской области на Ваше обращение о предоставлении справки о наличии (отсутствии) скотомогильников, биотермических ям и сибиреязвенных захоронений на земельных участках в районе реконструкции мостовых проходов, а так же в прилегающей 1000 метровой зоне от проектируемых объектов, сообщает следующее:

В районе реконструкции мостового перехода через р. Локня на автомобильной дороге «Окружная дорога Калуга-Детчино-Малоярославец в Малоярославецком районе, д. Афанасово», на земельном участке с кадастровым номером 40:13:000000:1226, зарегистрированные в установленном порядке скотомогильники (в т. ч. сибиреязвенные захоронения) биотермические ямы отсутствуют.

В районе реконструкции мостового перехода через р. Локня на автомобильной дороге «Окружная дорога Калуга-Детчино-Малоярославец в Малоярославецком районе, д. Гончаровка», на земельном участке с кадастровым номером 40:13:000000:1230, зарегистрированные в установленном порядке скотомогильники (в т. ч. сибиреязвенные захоронения) биотермические ямы отсутствуют.

Дополнительно комитет ветеринарии сообщает о том, что в 1900 году в д. Гончаровка регистрировалась особо опасная болезнь сибирская язва среди крупного рогатого скота (также болеет человек). Информация о местах захоронения трупов павших животных от данной болезни на местности отсутствует.

В районе реконструкции мостового перехода через р. Суходрев на автомобильной дороге «Окружная дорога Калуга-Детчино-Малоярославец в Малоярославецком районе, д. Таурово», на земельном участке с кадастровым номером 40:13:000000:1685, зарегистрированные в установленном порядке скотомогильники (в т. ч. сибиреязвенные захоронения) биотермические ямы отсутствуют.

В районе реконструкции мостового перехода через р. Угодка на автомобильной дороге «Белюсово-Высокиничи-Серпухов в Жуковском районе, г. Жуков», на земельном участке с кадастровым номером 40:07:000000:610, зарегистрированные в установленном порядке скотомогильники (в т. ч. сибиреязвенные захоронения) биотермические ямы отсутствуют.

В районе реконструкции мостового перехода через р. Истерьма на автомобильной дороге «Ермолино-Боровск-Верея-Рябушки в Боровском районе, мкр. Роща», на земельном участке с кадастровым номером 40:03:130000:6, зарегистрированные в установленном порядке скотомогильники (в т. ч. сибиреязвенные захоронения) биотермические ямы отсутствуют.

В районе реконструкции мостового перехода через р. Межиха на автомобильной дороге «Боровск-Федорино-«Верея-Медынь»-Медовники-Серединское-Коростелёво в Боровском районе, д. Медовники», на земельном участке с кадастровым номером 40:03:082401, зарегистрированные в установленном порядке скотомогильники (в т. ч. сибиреязвенные захоронения) биотермические ямы отсутствуют.

В районе реконструкции мостового перехода через р. Межиха на автомобильной дороге «Боровск-Федорино-«Верея-Медынь»-Медовники-Серединское-Коростелёво в Боровском районе, д. Серединское», на земельном участке с кадастровым номером 40:03:082302:31, зарегистрированные в установленном порядке скотомогильники (в т. ч. сибиреязвенные захоронения) биотермические ямы отсутствуют.

В районе реконструкции мостового перехода через р. Росвянка на автомобильной дороге «Вязьма-Калуга в городском округе «Город Калуга» с. Росва», на земельном участке с кадастровым номером 40:25:000164:1021, зарегистрированные в установленном порядке скотомогильники (в т. ч. сибиреязвенные захоронения) биотермические ямы отсутствуют.

В случае ведения земляных работ и обнаружения останков животных (не организованные захоронения) необходимо немедленно сообщить об этом в комитет ветеринарии (8 4842 57-44-00).

Председатель комитета



С.И. Соколовский

Приложение Ж



**МИНИСТЕРСТВО
ПРИРОДНЫХ РЕСУРСОВ И ЭКОЛОГИИ
КАЛУЖСКОЙ ОБЛАСТИ
УПРАВЛЕНИЕ РЕГУЛИРОВАНИЯ
ДЕЯТЕЛЬНОСТИ В СФЕРЕ
ПРИРОДОПОЛЬЗОВАНИЯ**

ул. Заводская, 57, г.Калуга, 248018
тел. (4842) 71-99-55, факс (4842) 71-99-56
e-mail: priroda@adm.kaluga.ru

25.05.2020 № 3364-20
№ 01.1-04/140 от 30.04.2020

**Генеральному директору
ООО «Дормостконсалт»
А.В. Салтыкову**

ул. 2-я Краснинская, д. 7/1,
г. Смоленск, 214004

Уважаемый Александр Владимирович!

Министерство природных ресурсов и экологии Калужской области (далее – министерство), рассмотрев Ваше обращение, сообщает об отсутствии особо охраняемых природных территорий регионального значения в районе проведения работ по объектам:

- «Реконструкция мостового перехода через р. Локня на автомобильной дороге Окружная дорога г. Калуги – Детчино – Малоярославец в Малоярославецком районе, д. Афанасово»;

- «Реконструкция мостового перехода через р. Локня на автомобильной дороге Окружная дорога г. Калуги – Детчино – Малоярославец в Малоярославецком районе, д. Гончаровка»;

- «Реконструкция мостового перехода через р. Суходрев на автомобильной дороге Окружная дорога г. Калуги – Детчино – Малоярославец в Малоярославецком районе, д. Таурово»;

- «Реконструкция мостового перехода через р. Угодка на автомобильной дороге Белоусово – Высокиничи – Серпухов в Жуковском районе, г. Жуков»;

- «Реконструкция мостового перехода через р. Истерьма на автомобильной дороге «Ермолино – Боровск – Веря» - Рябушки в Боровском районе, мкр. Роцца»;

- «Реконструкция мостового перехода через р. Межиха на автомобильной дороге «Боровск – Федорино – «Веря – Медынь» - Медовники – Серединское – Коростелево в Боровском районе, д. Медовники»;

- «Реконструкция мостового перехода через р. Межиха на автомобильной дороге «Боровск – Федорино – «Веря – Медынь» - Медовники – Серединское – Коростелево в Боровском районе, д. Серединское»;

- «Реконструкция мостового перехода через р. Росвянка на автомобильной дороге Вязьма – Калуга в городском округе «Город Калуга», с. Росва».

Сведениями о наличии (отсутствии) в районе намечаемой деятельности редких и находящихся под угрозой исчезновения объектов животного и растительного мира, занесенных в Красную книгу Калужской области, министерство не располагает.

**Заместитель министра –
начальник управления**

Н.О. Артамонова

Новикова О.А.
Тел. (4842) 719-973

Приложение К



**Калуга
облводоканал**

ИНН 4027001552
Р/счет 40602810100000000052
ООО банк «Элита» г.Калуга
к/с 30101810500000000762
БИК 042908762

РОССИЙСКАЯ ФЕДЕРАЦИЯ
ГОСУДАРСТВЕННОЕ ПРЕДПРИЯТИЕ
Калужской области
«КАЛУГАОБЛВОДОКАНАЛ»

248002, г.Калуга, ул.С.-Щедрина,80
тел.: +7 (4842) 57-01-40
факс:+7 (4842) 73-03-86
e-mail: voda@kalugaoblvodokanal.ru

Исх.№ А 690 -20 от 18.05.2020 г.
01.1-
На исх.№ 04/146 от 30.04.2020 г.

ООО «Дормостконсалт»

**Генеральному директору
А.В. Салтыкову**

214004, г. Смоленск, ул. 2-я Краснинская, д. 7/1

О зонах санитарной охраны
водозабора

ГП «Калугаоблводоканал» (далее – Предприятие) в ответ на Ваш запрос сообщает следующее.

В пределах территории указанных участков под объекты «Реконструкция мостового перехода...» в следующих населенных пунктах:

- д. Афанасово, д. Таурово Малоярославецкого района;
- А/д «Белоусово-Высокиничи-Серпухов» в Жуковском районе;
- д. Рябушки, д. Медовники, д. Серединское Боровского района;

источники водоснабжения, находящиеся в хозяйственном ведении Предприятия, отсутствуют.

За территорией участка в д. Гончаровка Малоярославецкого района, на расстоянии около 600 м на север, располагается одиночный подземный водозабор в д. Малое Ноздрино, состоящий в хозяйственном ведении Предприятия. Проект II и III поясов ЗСО рассматриваемого водозабора не разрабатывался.

А также за территорией участка в с. Росва ГО «Город Калуга», на расстоянии около 1130 м юго-юго-восточнее, располагается групповой подземный водозабор в д. Малое Ноздрино, состоящий в хозяйственном ведении Предприятия. Проект II и III поясов ЗСО рассматриваемого водозабора не разрабатывался.

**Руководитель производственно-
технологического департамента**

Е.А. Гаврилина

Исполнитель:
Инженер ООС Крылова Л.А.
Тел.: (4842) 71-39-33
E-mail: l.krylova@kalugaoblvodokanal.ru

ВЫПИСКА ИЗ РЕЕСТРА ЧЛЕНОВ САМОРЕГУЛИРУЕМОЙ ОРГАНИЗАЦИИ

«16» сентября 2020 г.

№000000000000000000000000299

**Ассоциация Саморегулируемая организация «Объединение смоленских
проектировщиков»
(Ассоциация СРО «ОСП»)**

СРО, основанные на членстве лиц, осуществляющих **подготовку проектной документации**

214013, г. Смоленск, ул. Матросова, д. 12а, www.osp-sro.ru, info@osp-sro.ru

Регистрационный номер в государственном реестре саморегулируемых организаций

СРО-П-086-15122009

выдана Обществу с ограниченной ответственностью «Дормостконсалт»

Наименование	Сведения
1. Сведения о члене саморегулируемой организации:	
1.1. Полное и (в случае, если имеется) сокращенное наименование юридического лица или фамилия, имя, (в случае, если имеется) отчество индивидуального предпринимателя	Общество с ограниченной ответственностью «Дормостконсалт» (ООО «Дормостконсалт»)
1.2. Идентификационный номер налогоплательщика (ИНН)	6732033076
1.3. Основной государственный регистрационный номер (ОГРН) или основной государственный регистрационный номер индивидуального предпринимателя (ОГРНИП)	1126732000515
1.4. Адрес места нахождения юридического лица	214004, г. Смоленск, ул. 2-я Краснинская, д. 7/1
1.5. Место фактического осуществления деятельности (только для индивидуального предпринимателя)	Нет
2. Сведения о членстве индивидуального предпринимателя или юридического лица в саморегулируемой организации:	
2.1. Регистрационный номер члена в реестре членов саморегулируемой организации	112
2.2. Дата регистрации юридического лица или	6 июня 2012 г.

Наименование	Сведения
индивидуального предпринимателя в реестре членов саморегулируемой организации (число, месяц, год)	
2.3. Дата (число, месяц, год) и номер решения о приеме в члены саморегулируемой организации	6 июня 2012 г., №46
2.4. Дата вступления в силу решения о приеме в члены саморегулируемой организации (число, месяц, год)	6 июня 2012 г.
2.5. Дата прекращения членства в саморегулируемой организации (число, месяц, год)	Нет
2.6. Основания прекращения членства в саморегулируемой организации	Нет

3. Сведения о наличии у члена саморегулируемой организации права выполнения работ:

3.1. Дата, с которой член саморегулируемой организации имеет право выполнять инженерные изыскания, осуществлять **подготовку проектной документации**, строительство, реконструкцию, капитальный ремонт, снос объектов капитального строительства по договору подряда на выполнение инженерных изысканий, **подготовку проектной документации**, по договору строительного подряда, по договору подряда на осуществление сноса (нужное выделить):

в отношении объектов капитального строительства (кроме особо опасных, технически сложных и уникальных объектов, объектов использования атомной энергии)	в отношении особо опасных, технически сложных и уникальных объектов капитального строительства (кроме объектов использования атомной энергии)	в отношении объектов использования атомной энергии
2 июня 2017 г.	Нет	Нет

3.2. Сведения об уровне ответственности члена саморегулируемой организации по обязательствам по договору подряда на выполнение инженерных изысканий, **подготовку проектной документации**, по договору строительного подряда, по договору подряда на осуществление сноса, и стоимости работ по одному договору, в соответствии с которым указанным членом внесен взнос в компенсационный фонд возмещения вреда (нужное выделить):

а) первый	Есть	стоимость работ по договору не превышает 25 000 000 рублей
б) второй	Нет	стоимость работ по договору не превышает 50 000 000 рублей
в) третий	Нет	стоимость работ по договору не превышает 300 000 000 рублей

Наименование		Сведения
г) четвертый	Нет	стоимость работ по договору составляет 300 000 000 рублей и более
д) пятый	Нет	Нет
е) простой	Нет	Нет

3.3. Сведения об уровне ответственности члена саморегулируемой организации по обязательствам по договору подряда на выполнение инженерных изысканий, **подготовку проектной документации**, по договору строительного подряда, по договору подряда на осуществление сноса, заключенным с использованием конкурентных способов заключения договоров, и предельному размеру обязательств по таким договорам, в соответствии с которым указанным членом внесен взнос в компенсационный фонд обеспечения договорных обязательств (нужное выделить):

а) первый	Есть	предельный размер обязательств по договорам не превышает 25 000 000 рублей
б) второй	Нет	предельный размер обязательств по договорам не превышает 50 000 000 рублей
в) третий	Нет	предельный размер обязательств по договорам не превышает 300 000 000 рублей
г) четвертый	Нет	предельный размер обязательств по договорам составляет 300 000 000 рублей и более
д) пятый	Нет	Нет

4. Сведения о приостановлении права выполнять инженерные изыскания, осуществлять **подготовку проектной документации**, строительство, реконструкцию, капитальный ремонт, снос объектов капитального строительства:

4.1. Дата, с которой приостановлено право выполнения работ (число, месяц, год)	Нет
4.2. Срок, на который приостановлено право выполнения работ	Нет