



Строительные работы
Пусконаладочные работы
Электромонтажные работы
Эксплуатация электроустановок
Проектирование электроустановок

Россия, 248017, г. Калуга,
ул. Параллельная, д. 4а
Тел./факс 8 (4842) 77-44-88

Россия, 143000, Московская обл.,
г. Одинцово, ул. Говорова, д. 28
Тел./факс 8 (495) 543-75-55

ООО «МОЭК»

E-mail: oomoe@bk.ru

ПРОЕКТ МЕЖЕВАНИЯ ТЕРРИТОРИИ

Реконструкция ВЛ-6 кВ № 8 ПС Грабцево, строительство СТП-6/0,4 кВ мощностью 63 кВ. Строительство ВЛ-0,4 кВ от РУ 0,4 кВ проектируемой СТП 6/0,4 кВ до границ земельного участка заявителя

ОСНОВНАЯ ЧАСТЬ

Заказчик: филиал «Калугаэнерго» ПАО «МРСК Центра и Приволжья»


Директор ООО «МОЭК»

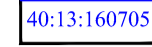
Андреев С.Ю.

Калуга 2022 г.


УСЛОВНЫЕ ОБОЗНАЧЕНИЯ:

 границы территории проекта планировки территории

 :16 обозначение и границы земельного участка

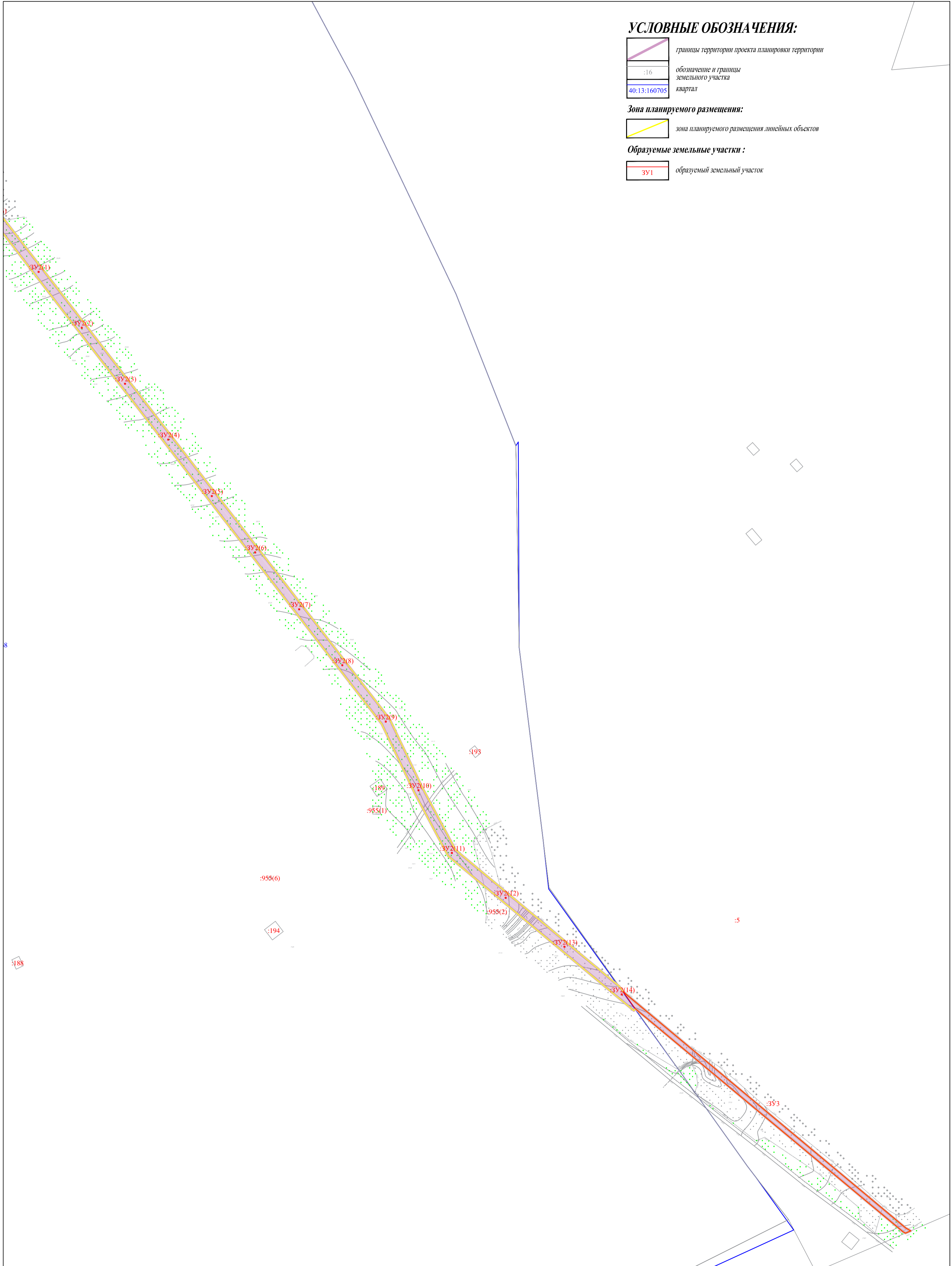
 40:13:160705 квартал

Зона планируемого размещения:

 зона планируемого размещения линейных объектов



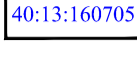


Образующие земельные участки :

 ЗУ1 образуемый земельный участок



				Проект планировки и проект межевания территории с целью строительства линейного объекта «Реконструкция ВЛ-6 кВ № 8 ПС Грабцево, строительство СТП-6/0,4 кВ мощностью 63 кВ. Строительство ВЛ-0,4 кВ от РУ 0,4 кВ проектируемой СТП 6/0,4 кВ до границ земельного участка заявителя»				
Изм	Лист	№ докум.	Подпись	Дата	Основная часть проекта межевания территории	Стадия	Лист	Листов
Разраб.						ПП	1	2
Пров.						ООО КАДГЕОКАЛУГА		
					Чертеж межевания территории (М 1:2000)			

УСЛОВНЫЕ ОБОЗНАЧЕНИЯ:

-  границы территории проекта планировки территории
-  обозначение и границы земельного участка
-  40:13:160705 квартал
- Зона планируемого размещения:**
-  зона планируемого размещения линейных объектов
- Образуемые земельные участки :**
-  зу1 образуемый земельный участок



40:25:000068

				Проект планировки и проект межевания территории с целью строительства линейного объекта «Реконструкция ВЛ-6 кВ № 8 ПС Грабцево, строительство СТП-6/0,4 кВ мощностью 63 кВ. Строительство ВЛ-0,4 кВ от РУ 0,4 кВ проектируемой СТП 6/0,4 кВ до границ земельного участка заявителя»				
Изм	Лист	N докум.	Подпись	Дата	Основная часть проекта межевания территории	Стадия	Лист	Листов
Разраб.						ПП	2	2
Пров.								
Чертеж межевания территории (М 1:2000)						ООО КАДГЕОКАЛУГА		

ПОЯСНИТЕЛЬНАЯ ЗАПИСКА

1. Исходно-разрешительные документы

1.1. Основание для разработки проекта

Выполнение работ по подготовке проекта межевания территории «Реконструкция ВЛ-6 кВ № 8 ПС Грабцево, строительство СТП-6/0,4 кВ мощностью 63 кВ. Строительство ВЛ-0,4 кВ от РУ 0,4 кВ проектируемой СТП 6/0,4 кВ до границ земельного участка заявителя» проходит в рамках выполнения обязательств по договору с Филиалом "Калугаэнерго" ПАО Центра и Поволжья". Подрядчиком по данному виду работ выступает общество с ограниченной ответственностью «МОЭК».

Основанием для подготовки проекта межевания территории: Приказ о подготовке проекта планировки территории и проекта межевания территории № КАЭ-599 от 06.10.2022.

Подготовка проекта межевания территории осуществляется в целях установления правового регулирования земельных участков и их частей, установления земельных участков и их частей для размещения линейного объекта инженерной инфраструктуры, анализа фактического землепользования и разработки проектных решений по формированию земельных участков для проектируемых линейных объектов.

1.2. Исходные данные и условия

Разработка документации по планировке территории выполнена со следующими исходными данными:

- заданием на проектирование «Разработка проекта планировки территории в составе с проектом межевания по объекту: «Реконструкция ВЛ-6 кВ № 8 ПС Грабцево, строительство СТП-6/0,4 кВ мощностью 63 кВ. Строительство ВЛ-0,4 кВ от РУ 0,4 кВ проектируемой СТП 6/0,4 кВ до границ земельного участка заявителя.
- Генеральные планы границ населенных пунктов Ферзиковского района, округа г. Калуга, Калужской области;
- Правилами землепользования населенных пунктов Ферзиковского района, округа г. Калуга, Калужской области;
- сведениями государственного кадастра недвижимости.

1.3. Нормативно-правовая документация

- Разработка проекта межевания территории осуществлялась в соответствии с требованиями следующих нормативных документов:
 - Градостроительный кодекс Российской Федерации;
 - Земельный кодекс РФ;
 - Лесной Кодекс РФ от 04.12.2006 №200-ФЗ
 - Федеральный закон от 13.07.2015 №218-ФЗ «О государственной регистрации недвижимости»;
 - Приказ Министерства природных ресурсов и экологии РФ от 03.02.2017 №54 «Об утверждении требований к составу и к содержанию проектной документации лесного участка, порядка ее подготовки» (при необходимости).

- Федеральный закон от 22.07.2008 № 123-ФЗ «Технический регламент о требованиях пожарной безопасности»;
- Закон Калужской области от 04.10.2004 № 344-03 «О градостроительной деятельности в Калужской области»;
- Действующие технические регламенты, санитарные нормы и правила, строительные нормы и правила, иные нормативные правовые акты.

2. Обоснование размещения объекта

2.1 Характеристика территории проектирования

Территория проектирования линии электропередачи расположена в Ферзиковском районе, округ г. Калуга, Калужской области.

Выбранная территория для размещения линейного объекта капитального строительства «Реконструкция ВЛ-6 кВ № 8 ПС Грабцево, строительство СТП-6/0,4 кВ мощностью 63 кВ. Строительство ВЛ-0,4 кВ от РУ 0,4 кВ проектируемой СТП 6/0,4 кВ до границ земельного участка заявителя расположена в границах кадастровых кварталов:

40:25:000068, 40:22:000000.

На указанные кварталы были получены кадастровые планы территорий и проведен анализ использования земельных участков, а также их правового статуса на период подготовки проекта межевания территории.

Проектом межевания определяются площадь и границы образуемых земельных участков под строительство линейного объекта.

При проведении работ по планированию территории линейного объекта «Реконструкция ВЛ-6 кВ № 8 ПС Грабцево, строительство СТП-6/0,4 кВ мощностью 63 кВ. Строительство ВЛ-0,4 кВ от РУ 0,4 кВ проектируемой СТП 6/0,4 кВ до границ земельного участка заявителя» земли отводятся во временное и постоянное пользование.

Во временный отвод, на период строительства, отводятся территории для проведения строительно-монтажных работ, место для размещения строительных механизмов, хранения отвала и резерва грунта, площадки складирования материалов и изделий.

2.2. Сведения от территории подлежащей межеванию

Ширина полосы временного отвода принималась в соответствии с п 2.8 Ведомственных строительных норм 14278тм-т1 «Нормы отвода земель для электрических сетей напряжением 0,38-750 кВ» от 01.06.1994 г., принята не более 8 м для воздушной линии и 6 м для кабельной.

В постоянный отвод в данном проекте отводятся земельные участки для размещения и эксплуатации опор линий электропередач, проектируемой трансформаторной подстанции.

**Площадь образуемого земельного участка (части земельного участка),
вид разрешенного использования образуемого земельного участка**

Таблица 1

Условный номер образуемого земельного участка	Кадастровый номер исходного земельного участка	Вид права, правообладатель	Местоположение образуемого земельного участка	Вид разрешенного использования земельного участка	Категория земель	Площадь образуемого земельного участка, кв.м.	Возможные способы образования земельного участка
1	2	3	4	5	6	7	8
:ЗУ1	-	-	Калужская область, г. Калуга, д. Заречье	строительство, реконструкция, эксплуатация линейных объектов	Земли населенных пунктов	6	Образование многоконтурного земельного участка из неразграниченных земель
:ЗУ2	-	-	Калужская область, Ферзиковский район	строительство, реконструкция, эксплуатация линейных объектов	Земли промышленности	14	Образование многоконтурного земельного участка из неразграниченных земель
:ЗУ3	40:22:000000:80	Российская Федерация	Калужская обл., р-н Ферзиковский, Калужское лесничество, Рожковское участковое лесничество, (б. Рожковское), квартал 90 выдел 30	строительство, реконструкция, эксплуатация линейных объектов	Земли лесного фонда	1338	Образование земельного участка путем раздела земельного участка с кадастровым номером 40:22:000000:80 с сохранением исходного участка в измененных границах

**Сведения о характерных точках границ образуемых земельных участков
(частей земельных участков)**

Таблица 2

<u>:ЗУ1</u>		
Обозначение характерных точек границ	Координаты, м	
	X	Y
1	2	3
<u>:ЗУ1(1)</u>		
1	440904,96	1305670,95
2	440904,96	1305671,95
3	440903,96	1305671,95
4	440903,96	1305670,95
1	440904,96	1305670,95
<u>:ЗУ1(2)</u>		
6	440854,82	1305855,35
7	440854,82	1305856,35
8	440853,82	1305856,35
9	440853,82	1305855,35
6	440854,82	1305855,35
<u>:ЗУ1(3)</u>		
11	440803,09	1305889,53
12	440803,09	1305890,53
13	440802,09	1305890,53
14	440802,09	1305889,53
11	440803,09	1305889,53
<u>:ЗУ1(4)</u>		
16	440753,76	1305922,11
17	440753,76	1305923,11
18	440752,76	1305923,11
19	440752,76	1305922,11
16	440753,76	1305922,11
<u>:ЗУ1(5)</u>		
21	440703,39	1305955,34
22	440703,39	1305956,34
23	440702,39	1305956,34
24	440702,39	1305955,34
21	440703,39	1305955,34
<u>:ЗУ1(6)</u>		
26	440650,81	1305990,11
27	440650,81	1305991,11
28	440649,81	1305991,11
29	440649,81	1305990,11
26	440650,81	1305990,11
<u>:ЗУ2</u>		
Обозначение характерных	Координаты, м	

точек гранц	X	Y
1	2	3
:3Y2(1)		
31	440602,36	1306027,43
32	440602,36	1306028,43
33	440601,36	1306028,43
34	440601,36	1306027,43
31	440602,36	1306027,43
:3Y2(2)		
36	440554,32	1306064,51
37	440554,32	1306065,51
38	440553,32	1306065,51
39	440553,32	1306064,51
36	440554,32	1306064,51
:3Y2(3)		
41	440506,17	1306101,70
42	440506,17	1306102,70
43	440505,17	1306102,70
44	440505,17	1306101,70
41	440506,17	1306101,70
:3Y2(4)		
46	440458,17	1306138,85
47	440458,17	1306139,85
48	440457,17	1306139,85
49	440457,17	1306138,85
46	440458,17	1306138,85
:3Y2(5)		
51	440409,65	1306176,34
52	440409,65	1306177,34
53	440408,65	1306177,34
54	440408,65	1306176,34
51	440409,65	1306176,34
:3Y2(6)		
56	440361,25	1306213,65
57	440361,25	1306214,65
58	440360,25	1306214,65
59	440360,25	1306213,65
56	440361,25	1306213,65
:3Y2(7)		
61	440312,34	1306251,41
62	440312,34	1306252,41
63	440311,34	1306252,41
64	440311,34	1306251,41
61	440312,34	1306251,41
:3Y2(8)		
66	440264,30	1306288,55
67	440264,30	1306289,55
68	440263,30	1306289,55
69	440263,30	1306288,55
66	440264,30	1306288,55
:3Y2(9)		
71	440215,83	1306325,89
72	440215,83	1306326,89

73	440214,83	1306326,89
74	440214,83	1306325,89
71	440215,83	1306325,89
:ЗУ2(10)		
76	440156,82	1306353,99
77	440156,82	1306354,99
78	440155,82	1306354,99
79	440155,82	1306353,99
76	440156,82	1306353,99
:ЗУ2(11)		
81	440102,99	1306382,73
82	440102,99	1306383,73
83	440101,99	1306383,73
84	440101,99	1306382,73
81	440102,99	1306382,73
:ЗУ2(12)		
86	440064,38	1306428,99
87	440064,38	1306429,99
88	440063,38	1306429,99
89	440063,38	1306428,99
86	440064,38	1306428,99
:ЗУ2(13)		
91	440022,32	1306479,55
92	440022,32	1306480,55
93	440021,32	1306480,55
94	440021,32	1306479,55
91	440022,32	1306479,55
:ЗУ2(14)		
96	439981,35	1306528,79
97	439981,35	1306529,79
98	439980,35	1306529,79
99	439980,35	1306528,79
96	439981,35	1306528,79
:ЗУ3		
Обозначение характерных точек границ	Координаты, м	
	X	Y
1	2	3
101	439777,67	1306777,73
102	439775,76	1306773,29
103	439776,93	1306771,14
104	439968,52	1306540,96
105	439983,25	1306530,47
106	439780,26	1306773,40
101	439777,67	1306777,73

**3. ЦЕЛЕВОЕ НАЗНАЧЕНИЕ ЛЕСОВ, ВИД (ВИДЫ)
РАЗРЕШЕННОГО ИСПОЛЬЗОВАНИЯ ЛЕСНОГО УЧАСТКА,
КОЛИЧЕСТВЕННЫЕ И КАЧЕСТВЕННЫЕ ХАРАКТЕРИСТИКИ
ЛЕСНОГО УЧАСТКА, СВЕДЕНИЯ О НАХОЖДЕНИИ ЛЕСНОГО
УЧАСТКА В ГРАНИЦАХ ОСОБО ЗАЩИТНЫХ УЧАСТКОВ ЛЕСОВ
(В СЛУЧАЕ ЕСЛИ ПОДГОТОВКА ПРОЕКТА МЕЖЕВАНИЯ
ТЕРРИТОРИИ ОСУЩЕСТВЛЯЕТСЯ В ЦЕЛЯХ ОПРЕДЕЛЕНИЯ
МЕСТОПОЛОЖЕНИЯ ГРАНИЦ ОБРАЗУЕМЫХ И (ИЛИ)
ИЗМЕНЯЕМЫХ ЛЕСНЫХ УЧАСТКОВ))**

Целевое назначение лесов

Леса на территории Калужской области в соответствии со статьей 8 Федерального закона от 04.12.2006 № 201-ФЗ «О введении в действие Лесного кодекса Российской Федерации» отнесены к эксплуатационным и защитным лесам, что отражено в Лесном плане Калужской области, утвержденном постановлением Губернатора Калужской области от 29 декабря 2018 №588 и лесохозяйственном регламенте ГКУ КО «Калужское лесничество». Согласно указанным документам лесного планирования, квартал в котором расположен проектируемый лесной участок, относится к защитным лесам – леса, выполняющие функции защиты природных и иных объектов» (защитные полосы лесов, расположенные вдоль железнодорожных путей общего пользования, федеральных дорог общего пользования, автомобильных дорог общего пользования, находящихся в собственности субъектов РФ).

**Количественные и качественные характеристики
проектируемого лесного участка ГКУ КО «Калужское лесничество»**

Количественные и качественные характеристики проектируемого лесного участка составлены на основании данных государственного лесного реестра ГКУ КО «Калужское лесничество» и на основании натурного обследования лесного участка.

Распределение земель ГКУ КО «Калужское лесничество»

Общая площадь, га	В том числе									
	Лесные земли					Нелесные земли				
	Занятые лесными насаждениями - всего	В том числе покрытые лесными культурами	Лесные питомники, плантации	Не занятые лесными насаждениями	итого	дороги	просеки	болота	другие	итого
1	2	3	4	5	6	7	8	9	10	11
0,1338	0,0275	-	-	-	-	-	-	-	0,1338	0,1338

Характеристика насаждений проектируемого лесного участка

Участковое лесничество/у рочище (при наличии)	Номер кварта ла	Номер выдел а	Состав насаждения или характерист ика лесного участка при отсутствии насаждения	Площадь (га)/запас древеси ны при наличии (куб. м)	В том числе по группам возраста древостоя			
					Молодн яки	Средне возраст ные	Приспе вающие	Спелые и перестойн ые
1	2	3	4	5	6	7	8	9
Рожковское участковое лесничество	90	30	ЛЭП	0,1338/-				
итого				0,1338/-				

Средние таксационные показатели насаждений проектируемого лесного участка

Целевое назначение лесов	Хозяйство, преоблада ющая порода	Состав насажден ий	возр аст	Бонит ет	Полн ота	Средний запас древесины (куб. м/га)		
						средневозра стные	приспе вающие	Спелые и перестой ные
1	2	3	4	5	6	7	8	9
Защитные леса	-	ЛЭП	-	-	-	-	-	-

Виды и объемы использования лесов на проектируемом лесном участке

Целевое назначения лесов	Хозяйство (хвойное, твердолиственное, мелколиственное)	Площадь (га)	Единица измерения	Объемы использования лесов (изъятия лесных ресурсов)
1	2	3	4	5
Вид использования лесов – для строительства, реконструкции и эксплуатации линейных объектов Цель предоставления – строительство линейного объекта (ЛЭП «Реконструкция ВЛ-6 кВ № 8 ПС Грабцево, строительство СТП-6/0,4 кВ мощностью 63 кВ. Строительство ВЛ-0,4 кВ от РУ 0,4 кВ проектируемой СТП 6/0,4 кВ до границ земельного участка заявителя»)				
Защитные леса	-	0,1338	Куб.м	-

Виды разрешенного использования лесов на проектируемом лесном участке

Лесохозяйственным регламентом ГКУ КО «Калужское лесничество» на проектируемом лесном участке установлены следующие виды разрешенного использования лесов:

- заготовка древесины;
- заготовка и сбор недревесных лесных ресурсов;
- заготовка пищевых лесных ресурсов и сбор лекарственных растений;
- осуществление видов деятельности в сфере охотничьего хозяйства;
- пчеловодство и сенокошение;
- осуществление научно-исследовательской и образовательной деятельности;
- осуществление рекреационной деятельности;
- выращивание лесных плодовых, ягодных, декоративных и лекарственных растений;
- выращивание посадочного материала лесных растений (саженцев, сеянцев);
- выполнение работ по геологическому изучению недр, разработка месторождений полезных ископаемых;
- строительство, реконструкция и эксплуатация линейных объектов;
- осуществление религиозной деятельности.

Сведения об обременениях проектируемого лесного участка

По данным государственного лесного реестра лесной участок обременений не имеет либо имеет следующие обременения: -

Сведения об ограничениях использования лесов

С учетом целевого назначения и правового режима лесов, установленного лесным законодательством РФ, лесохозяйственным регламентом ГКУ КО «Калужское лесничество» предусмотрены следующие ограничения в использовании лесов:

В лесопарковых зонах запрещается:

- создание лесных плантаций;
- создание лесоперерабатывающей инфраструктуры;
- сбор лесной подстилки.

Сведения о наличии зданий, сооружений, объектов, связанных с созданием лесной инфраструктуры на проектируемом лесном участке

№ п/п	Участковое лесничество/урочище (при наличии)	Номер квартала	Номер выдела	Площадь объекта (га)	Наименование объекта
1	2	3	4	5	6
-	-	-	-	-	-

Сведения о наличии на проектируемом лесном участке особо защитных участков лесов, особо охраняемых природных территорий, зон с особыми условиями использования территорий

п/п	Участковое лесничество/урочище (при наличии)	Номер квартала	Номер выдела	Виды ОЗУ, наименования ООПТ, виды зон с особыми условиями использования территории	Площадь объекта (га)

1	2	3	4	5	6
1	-	-	-	-	-
Итого:					

Вид использования лесов проектируемого лесного участка

Согласно лесохозяйственному регламенту ГКУ КО «Калужское лесничество» проектируемый участок, относится к зоне планируемого освоения лесов для строительства, реконструкции и эксплуатации линейных объектов.

4. СВЕДЕНИЯ О ГРАНИЦАХ ТЕРРИТОРИИ, В ОТНОШЕНИИ КОТОРОЙ УТВЕРЖДЕН ПРОЕКТ МЕЖЕВАНИЯ, СОДЕРЖАЩИЕ ПЕРЕЧЕНЬ КООРДИНАТ, ИСПОЛЬЗУЕМОЙ ДЛЯ ВЕДЕНИЯ ЕДИНОГО ГОСУДАРСТВЕННОГО РЕЕСТРА НЕДВИЖИМОСТИ.

Перечень координат характерных точек границ территории, в отношении которой утвержден проект межевания территории соответствуют границам размещения проектируемого объекта. Каталог координат приведен в таблице 3 (в местной системе координат МСК-40).

Таблица 3

Перечень координат характерных точек границ территории, в отношении которой утвержден проект межевания территории

<u>Границы ПМТ</u>		
Обозначение характерных точек границ	Координаты, м	
	Существующие координаты, м	
	X	Y
1	2	3
1	440905,35	1305675,34
2	440902,04	1305668,06
3	440911,76	1305663,64
4	440948,89	1305752,92
5	440950,56	1305761,20
6	440951,73	1305769,28
7	440951,76	1305783,03
8	440950,93	1305790,40
9	440945,66	1305804,84
10	440941,53	1305811,22
11	440937,74	1305815,46
12	440929,65	1305823,62
13	440924,96	1305827,21

14	440919,76	1305830,16
15	440914,54	1305832,32
16	440892,41	1305838,21
17	440877,16	1305845,11
18	440860,71	1305857,22
19	440856,50	1305859,17
20	440652,56	1305993,87
21	440217,50	1306329,77
22	440158,20	1306358,03
23	440105,01	1306386,35
24	439987,69	1306527,31
25	439983,25	1306530,47
26	439780,26	1306773,40
27	439777,67	1306777,73
28	439775,76	1306773,29
29	439776,93	1306771,14
30	439968,52	1306540,96
31	439966,98	1306539,69
32	440099,87	1306380,03
33	440154,59	1306350,88
34	440213,29	1306322,91
35	440647,90	1305987,35
36	440852,09	1305852,50
37	440856,59	1305850,32
38	440873,10	1305838,17
39	440889,71	1305830,65
40	440911,97	1305824,72
41	440916,28	1305822,95
42	440920,43	1305820,59
43	440924,38	1305817,57
44	440928,41	1305813,50
45	440923,01	1305799,53
46	440930,38	1305796,41
47	440934,46	1305806,96
48	440935,29	1305806,14
49	440938,46	1305801,25
50	440943,09	1305788,55
51	440943,76	1305782,59
52	440943,73	1305769,86
53	440942,68	1305762,56
54	440941,21	1305755,27
55	440907,55	1305674,34
1	440905,35	1305675,34

Сведения о лесном участке

1. Местоположение, границы и площадь проектируемого участка.

Субъект Российской Федерации	Калужская область
Муниципальное образование	Ферзиковский район
Категория земель	Земли лесного фонда
Лесничество (лесопарк)	ГКУ КО «Калужское лесничество»
Участковое лесничество, урочище (при наличии), квартал, лесотаксационный выдел/часть лесотаксационного выдела	Рожковское участковое лесничество, (б. Рожковское), квартал 90 выдел 30
Целевое назначение лесов, категория защитных лесов	Защитные леса; леса, выполняющие функции защиты природных и иных объектов» (защитные полосы лесов, расположенные вдоль железнодорожных путей общего пользования, федеральных дорог общего пользования, автомобильных дорог общего пользования, находящихся в собственности субъектов РФ)
Площадь проектируемого лесного участка, га	0,1338

Местоположение и границы лесного участка указаны на схеме расположения проектируемого лесного участка.

2. Целевое назначение лесов

Леса на территории ГКУ КО «Калужское лесничество» в соответствии со статьей 8 Федерального закона от 04.12.2006 № 201-ФЗ «О введении в действие Лесного кодекса Российской Федерации» отнесены к лесам, расположенные на особо охраняемых природных территориях, лесам, выполняющие функции защиты природных и иных объектов, ценным лесам, эксплуатационным лесам, что отражено в лесохозяйственном регламенте ГКУ КО «Калужское лесничество».

3. Количественные и качественные характеристики проектируемого лесного участка

Количественные и качественные характеристики проектируемого лесного участка составлены на основании данных государственного лесного реестра ГКУ КО «Калужское лесничество» и на основании натурного обследования лесного участка.

Таблица 1. Распределение земель

Общая площадь, га	В том числе									
	Лесные земли					Нелесные земли				
	Занятые лесными насаждениями - всего	В том числе покрытые лесными культурами	Лесные питомники, плантации	Не занятые лесными насаждениями	итого	дороги	просеки	болота	другие	итого
1	2	3	4	5	6	7	8	9	10	11
0,1338									0,1338	0,1338

Таблица 2. Характеристика насаждений проектируемого лесного участка

Участковое лесничество/урочище (при наличии)	Номер квартала	Номер выдела	Состав насаждения или характеристика лесного участка при отсутствии насаждения	Площадь (га)/запас древесины при наличии (куб. м)	В том числе по группам возраста дровостоя			
					Молодняки	Средневозрастные	Приспевающие	Спелые и перестойные
1	2	3	4	5	6	7	8	9
Рожковское участковое лесничество	90	30	ЛЭП	0,1338/-				
итого				0,1338/-				

Таблица 3. Средние таксационные показатели насаждений проектируемого лесного участка

Целевое назначение лесов	Хозяйство, преобладающая порода	Состав насаждений	Возраст	Бонитет	Полнота	Средний запас древесины (куб. м/га)		
						средневозрастные	приспевающие	Спелые и перестойные
1	2	3	4	5	6	7	8	9
Защитные леса	-	ЛЭП	-	-	-	-	-	-

Таблица 4. Виды и объемы использования лесов на проектируемом лесном участке

Целевое назначения лесов	Хозяйство (хвойное, твердолиственное, мелколиственное)	Площадь (га)	Единица измерения	Объемы использования лесов (изъятия лесных)
1	2	3	4	5
Вид использования лесов – для строительства, реконструкции и эксплуатации линейных объектов				
Цель предоставления – строительство линейного объекта (ЛЭП «Реконструкция ВЛ-6 кВ № 8 ПС Грабцево, строительство СТП-6/0,4 кВ мощностью 63 кВ. Строительство ВЛ-0,4 кВ от РУ 0,4 кВ проектируемой СТП 6/0,4 кВ до границ земельного участка заявителя»)				
Защитные леса	мл	0,1338	м3	-

4. Виды разрешенного использования лесов на проектируемом лесном участке
 Лесохозяйственным регламентом ГКУ КО «Калужское лесничество» на проектируемом лесном участке установлены следующие виды разрешенного использования лесов в

соответствии со статьей 25 Лесного кодекса Российской Федерации:

- заготовка древесины;
- заготовка и сбор недревесных лесных ресурсов;
- заготовка пищевых лесных ресурсов и сбор лекарственных растений;
- осуществление видов деятельности в сфере охотничьего хозяйства;
- пчеловодство и сенокосение;
- осуществление научно-исследовательской и образовательной деятельности;
- осуществление рекреационной деятельности;
- выращивание лесных плодовых, ягодных, декоративных и лекарственных растений;
- выращивание посадочного материала лесных растений (саженцев, сеянцев);
- выполнение работ по геологическому изучению недр, разработка месторождений полезных ископаемых;
- строительство, реконструкция и эксплуатация линейных объектов;
- осуществление религиозной деятельности

5. Сведения об обременениях проектируемого лесного участка.

По данным государственного лесного реестра лесной участок обременений **не имеет** либо имеет следующие обременения: -

6. Сведения об ограничениях использования лесов.

С учетом целевого назначения и правового режима лесов, установленного лесным законодательством РФ, лесохозяйственным регламентом ГКУ КО «Калужское лесничество» предусмотрены следующие ограничения в использовании лесов:

Запрещается:

- создание лесных плантаций;
- создание лесоперерабатывающей инфраструктуры;
- сбор лесной подстилки.

7. Сведения о наличии зданий, сооружений, объектов, связанных с созданием лесной инфраструктуры на проектируемом лесном участке.

№ п/п	Участковое лесничество/урочище (при наличии)	Номер квартала	Номер выдела	Площадь объекта (га)	Наименование объекта
1	2	3	4	5	6
-	-	-	-	-	-

8. Сведения о наличии на проектируемом лесном участке особо защитных участков лесов, особо охраняемых природных территорий, зон с особыми условиями использования территорий

Согласно данным государственного лесного реестра на проектируемом лесном участке **не имеются** особо защитные участки лесов, особо охраняемых природных территорий, зон с особыми условиями использования территорий. Сведения о них представлены в таблице.

№ п/п	Участковое лесничество/урочище (при наличии)	Номер квартала	Номер выдела	Виды ОЗУ, наименования ООПТ, виды зон с особыми условиями использования территории	Площадь объекта (га)
1	2	3	4	5	6
1	-	-	-	-	-

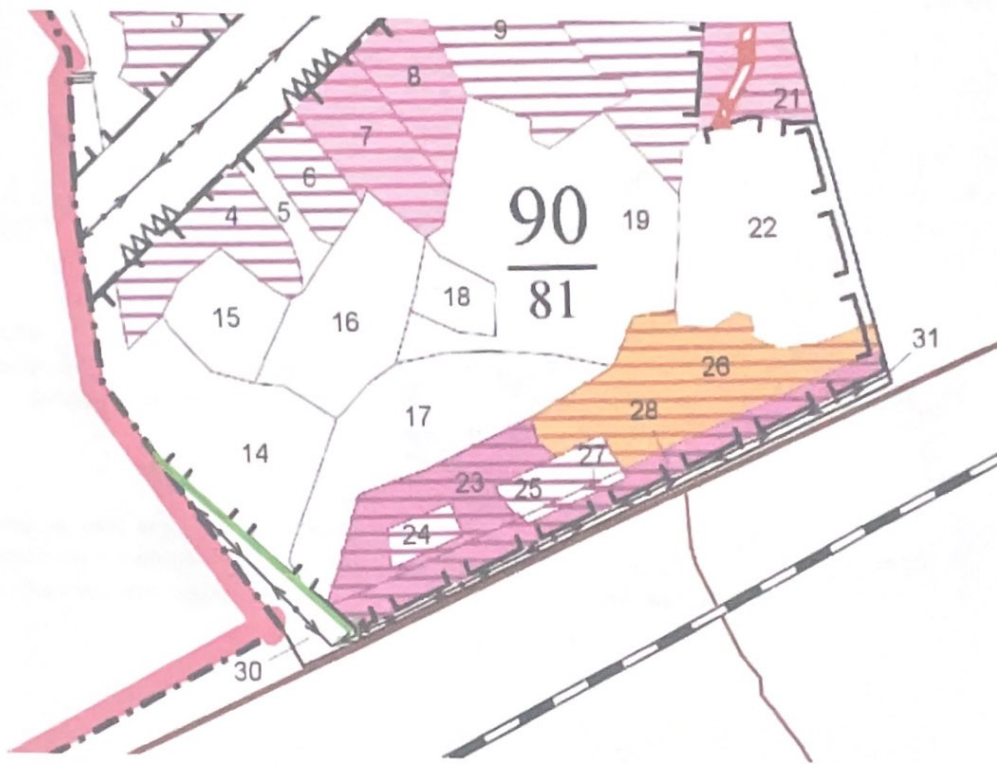
9. Проектирование вида использования лесов лесного участка

Согласно лесохозяйственному регламенту ГКУ КО «Калужское лесничество» проектируемый участок, относится к зоне планируемого освоения лесов для строительства, реконструкции и эксплуатации линейных объектов.

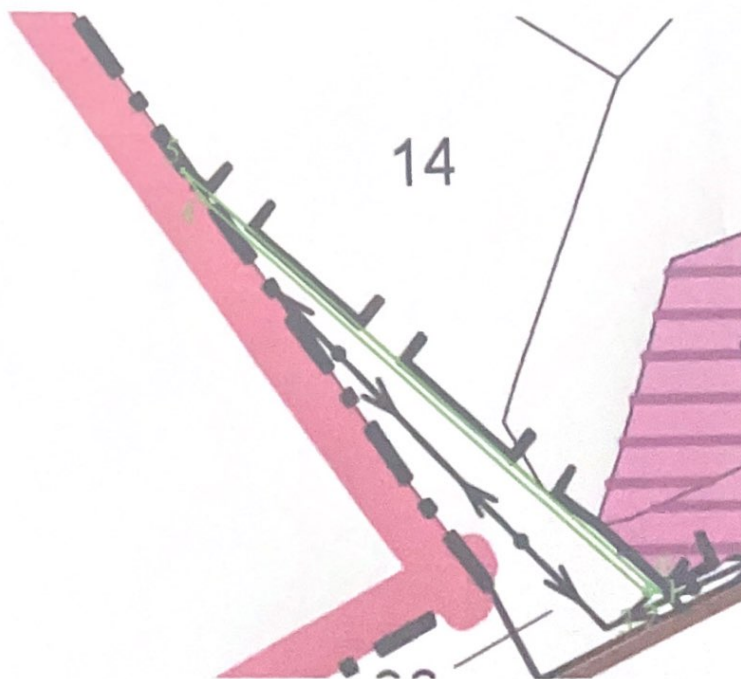


Схема расположения проектируемого лесного участка

Рожковское участковое лесничество, кв.90, выд.30 (М 1:10000)



Выноска (М 1:1000)



Ведомость координат участка			Ведомость длин линий и румбов			
№	X	Y	Отрезок	Румб	Направление	Длина(м)
1	439777,67	1306777,73	1-2	66,43248	ЮЗ	4,8
2	439775,76	1306773,29	2-3	61,26441	СЗ	2,4
3	439776,93	1306771,14	3-4	50,13398	СЗ	299,5
4	439968,52	1306540,96	4-5	35,27239	СЗ	18,1
5	439983,25	1306530,47	5-6	50,07054	ЮВ	316,6
6	439780,26	1306773,40	6-1	59,06509	ЮВ	5,0

Согласовано:

Лицо, ответственное за подготовку
сведений о лесном участке



(подпись, печать)

Лицо ответственное за достоверность данных
Представленных в информации о лесном участке
ГКУ КО «Калужское лесничество»

(подпись, печать)