

# АКР

---

ООО “Агентство Кадастровых Работ”  
248003, г.Калуга, ул.Никитина, д.41, офис 10  
Тел.: 8 (900) 576 09 20  
e-mail: akrkadastr@mail.ru

УТВЕРЖДЕН

От \_\_\_\_\_ № \_\_\_\_\_

**ПРОЕКТ МЕЖЕВАНИЯ ТЕРРИТОРИИ  
ОСНОВНАЯ (УТВЕРЖДАЕМАЯ) ЧАСТЬ**

**«Реконструкция моста через р. Грязнянка на автомобильной дороге Кондрово-Галкино-Острожное-Барсуки в Дзержинском района с. Острожное»**

ТОМ 3

**Заказчик: ООО «Транспроект»**

**Генеральный директор  
ООО “Агентство Кадастровых Работ”**

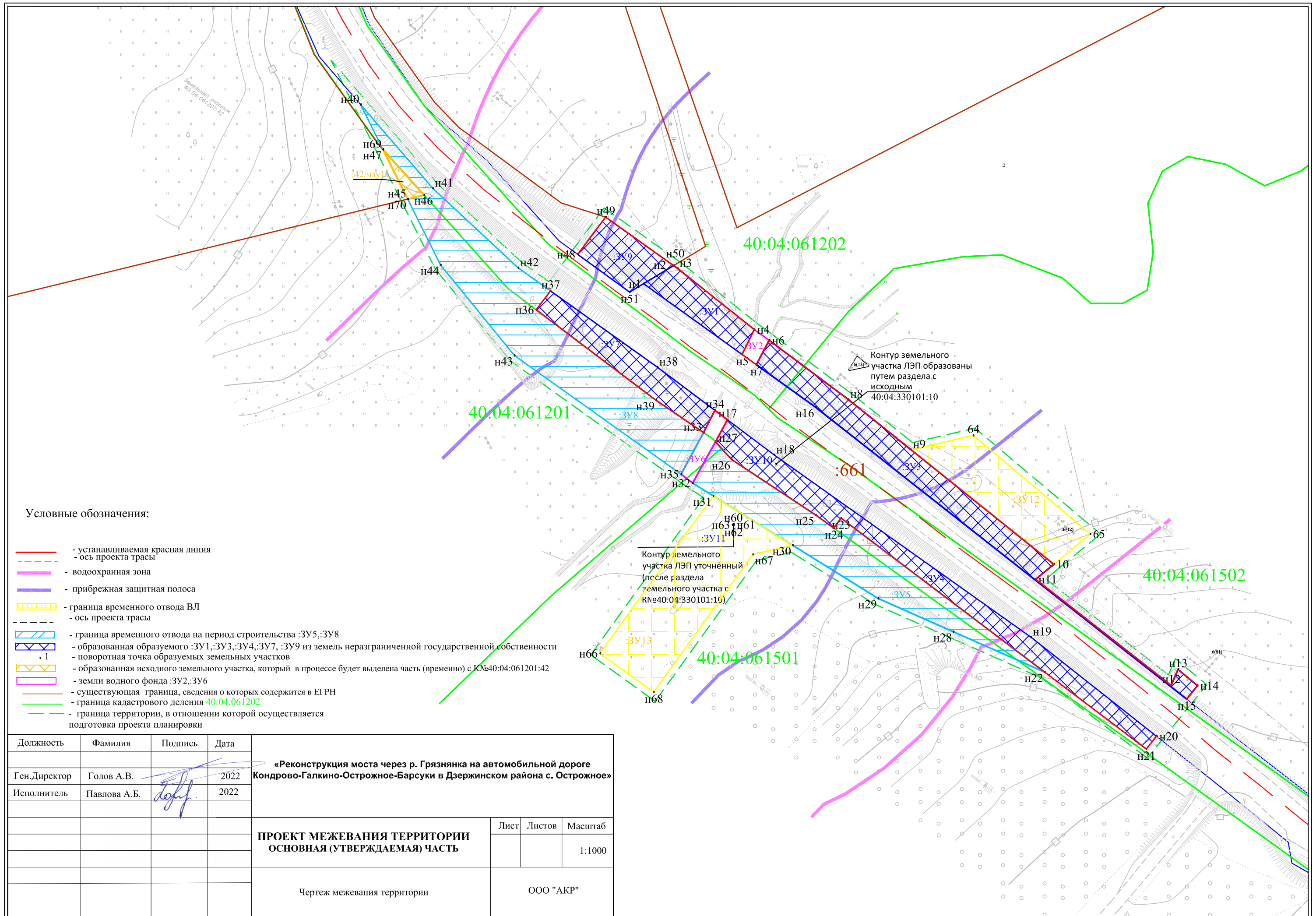
**Голов А.В.**

**г. Калуга – 2022г.**

<b>Номер тома</b>	<b>Обозначение</b>	<b>Наименование</b>	<b>Примечания</b>
<b>1</b>	<b>2</b>	<b>3</b>	<b>4</b>
1	ППТ	Проект планировки территории. Основная (утверждаемая)часть	
2	ППТ	Проект планировки территории. Материалы по обоснованию	
3	ПМТ	Проект межевания территории. Основная (утверждаемая)часть	
4	ПМТ	Проект межевания территории. Материалы по обоснованию	

<b>Наименование документа</b>	<b>Номер страницы</b>
<b>Состав проектной документации</b>	2
<b>Содержание</b>	3
<b>Раздел 1. Проект межевания территории. Графическая часть</b>	4
<b>Раздел 2. Проект межевания территории. Текстовая часть.</b>	9
Введение	10
1. Характеристика территории, на которой осуществляется межевание.	11
2. Перечень и Сведения о площадях и виде разрешенного использования образуемых земельных участков, изъятием земельных участков, в том числе возможные способы их образования	11
3. Целевое назначение лесов, вид (виды) разрешенного использования лесного участка, количественные и качественные характеристики лесного участка, сведения о нахождении лесного участка в границах особо защитных участков лесов (в случае если подготовка проекта межевания территории осуществляется в целях определения местоположения границ образуемых и (или) изымаемых лесных участков)	15
4. Сведения о границах территории, в отношении которой утвержден проект межевания, содержащие перечень координат, используемой для ведения единого государственного реестра недвижимости	15

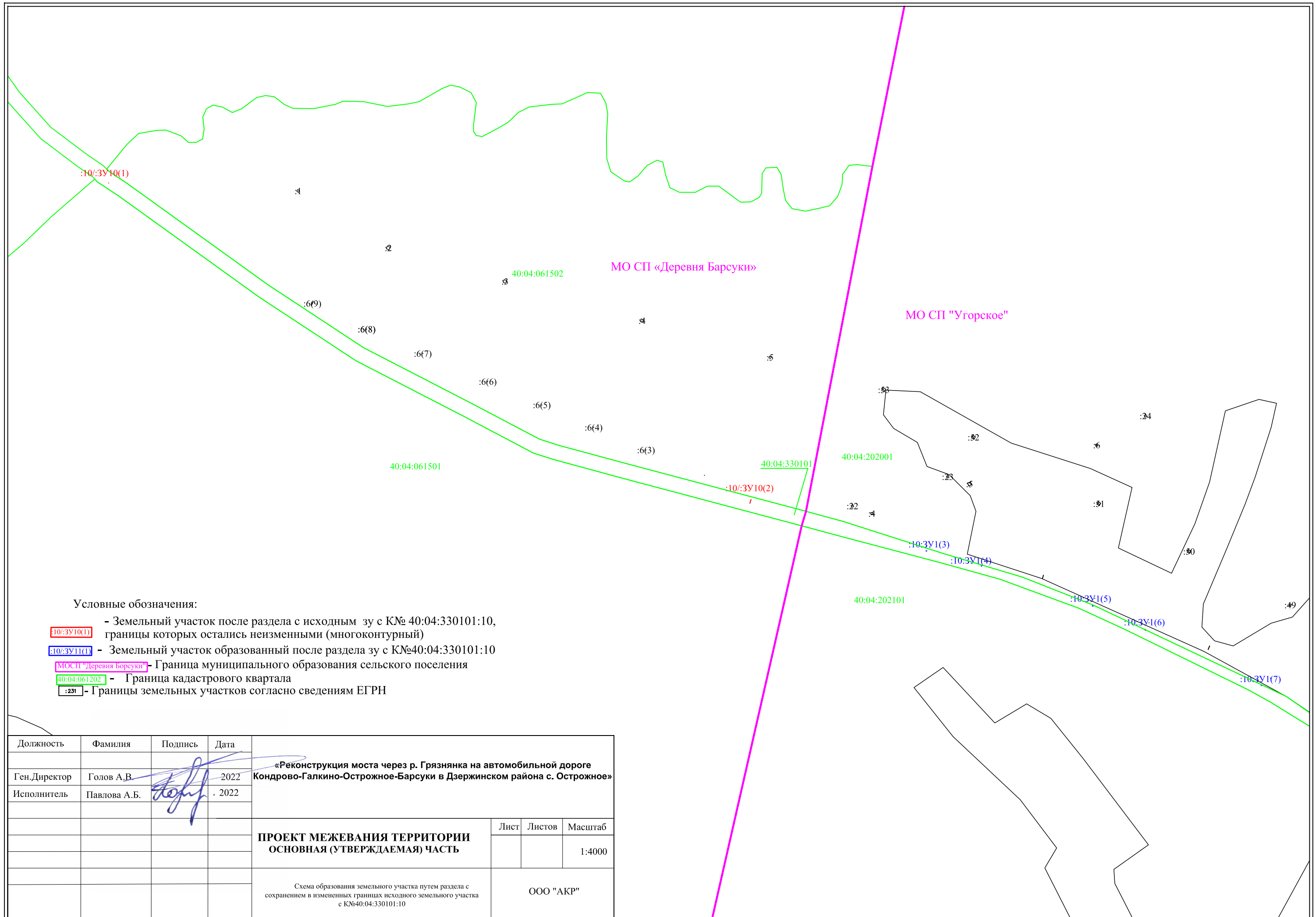
**РАЗДЕЛ 1.**  
**ПРОЕКТ МЕЖЕВАНИЯ ТЕРРИТОРИИ. ГРАФИЧЕСКАЯ ЧАСТЬ**



**Условные обозначения:**



- - устанавливаемая красная линия
- - - - ось проекта трасы
- - водоохранная зона
- - прибрежная защитная полоса
- граница временного отвода ВЛ
- - - - ось проекта трасы
- граница временного отвода на период строительства :ЗУ5.;ЗУ8
- образованная образуемого :ЗУ1.;ЗУ3.;ЗУ4.;ЗУ7. ;ЗУ9 из земель неразграниченной государственной собственности
- 1 - поворотная точка образуемых земельных участков
- образованная исходного земельного участка, который в процессе будет выделена часть (временно) с К№40:04:061201:42
- земли водного фонда :ЗУ2.;ЗУ6
- - существующая граница, сведения о которых содержится в ЕГРН
- - граница кадастрового деления 40:04:061202
- - - - граница территории, в отношении которой осуществляется подготовка проекта планировки

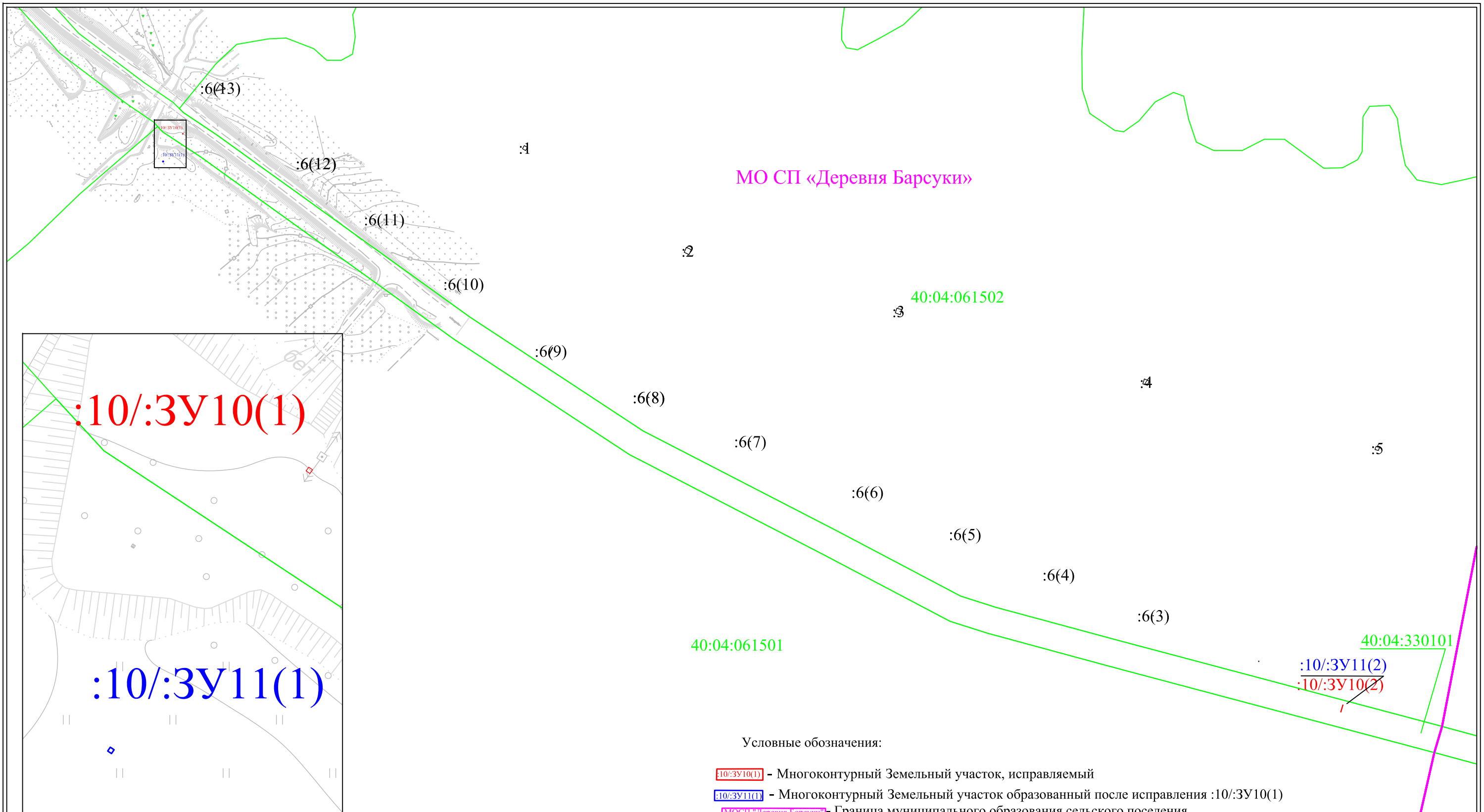
Должность	Фамилия	Подпись	Дата			
Ген.Директор	Голов А.В.		2022	<b>«Реконструкция моста через р. Грязнянка на автомобильной дороге Кондрово-Галкино-Острожное-Барсуки в Дзержинском района с. Острожное»</b>		
Исполнитель	Павлова А.Б.		2022			
<b>ПРОЕКТ МЕЖЕВАНИЯ ТЕРРИТОРИИ ОСНОВНАЯ (УТВЕРЖДАЕМАЯ) ЧАСТЬ</b>				Лист	Листов	Масштаб
						1:1000
Чертеж межевания территории				ООО "АКР"		



Условные обозначения:

- 10:3У10(1) - Земельный участок после раздела с исходным зу с К№ 40:04:330101:10, границы которых остались неизменными (многоконтурный)
- 10:3У11(1) - Земельный участок образованный после раздела зу с К№40:04:330101:10
- МО СП «Деревня Барсуки» - Граница муниципального образования сельского поселения
- 40:04:061202 - Граница кадастрового квартала
- :231 - Границы земельных участков согласно сведениям ЕГРН

Должность	Фамилия	Подпись	Дата	<b>«Реконструкция моста через р. Грязнянка на автомобильной дороге Кондрово-Галкино-Острожное-Барсуки в Дзержинском района с. Острожное»</b>						
Ген.Директор	Голов А.В.		2022							
Исполнитель	Павлова А.Б.		2022							
				<table border="1" style="width: 100%; border-collapse: collapse;"> <tr> <td style="width: 15%;">Лист</td> <td style="width: 15%;">Листов</td> <td style="width: 15%;">Масштаб</td> </tr> <tr> <td></td> <td></td> <td style="text-align: center;">1:4000</td> </tr> </table>	Лист	Листов	Масштаб			1:4000
Лист	Листов	Масштаб								
		1:4000								
<b>ПРОЕКТ МЕЖЕВАНИЯ ТЕРРИТОРИИ ОСНОВНАЯ (УТВЕРЖДАЕМАЯ) ЧАСТЬ</b>				ООО "АКР"						
Схема образования земельного участка путем раздела с сохранением в измененных границах исходного земельного участка с К№40:04:330101:10										



МО СП «Деревня Барсуки»

40:04:061502

40:04:061501

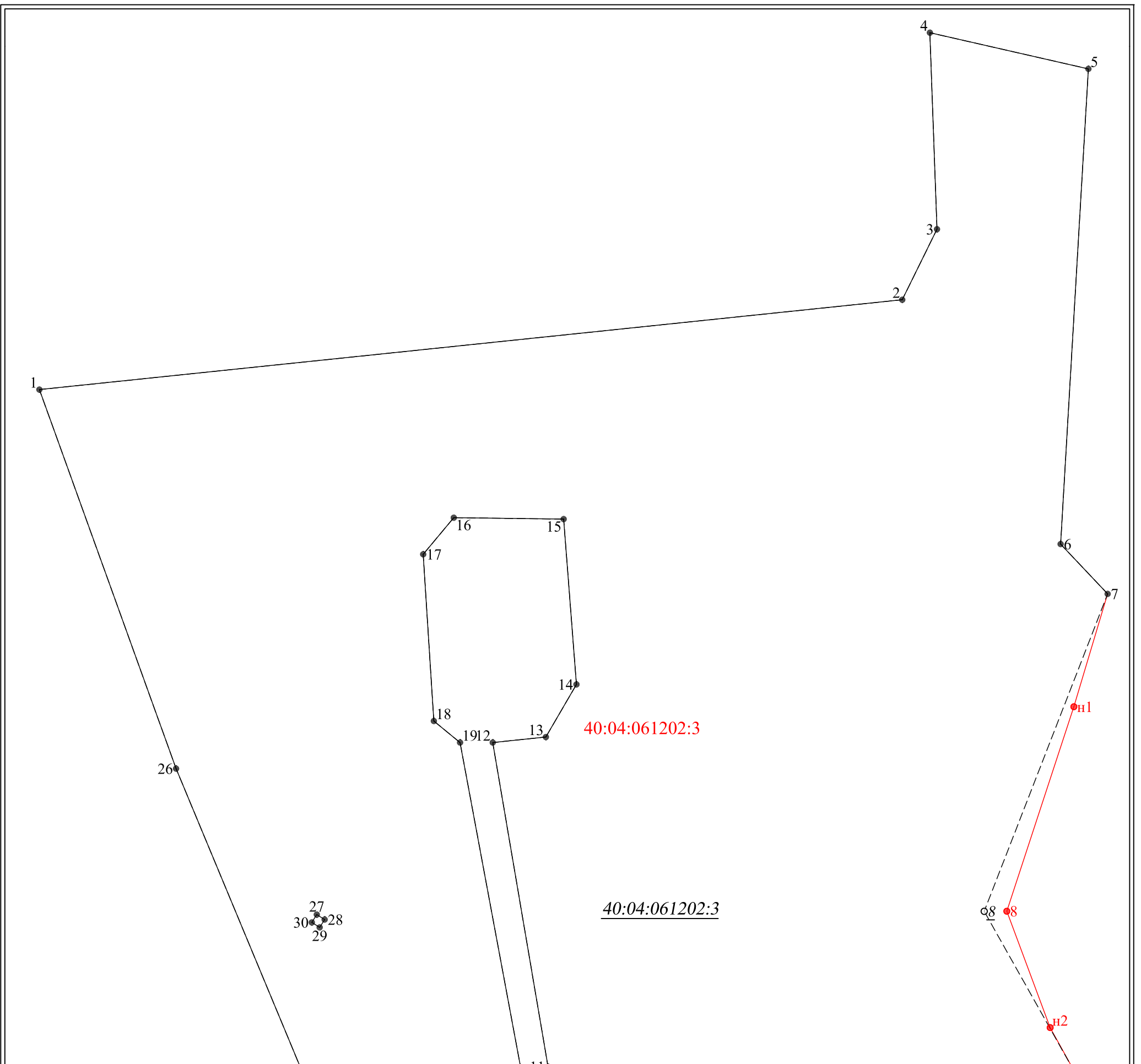
40:04:330101

:10/:3У11(2)  
:10/:3У10(2)

Условные обозначения:

- :10/:3У10(1) - Многоконтурный Земельный участок, исправляемый
- :10/:3У11(1) - Многоконтурный Земельный участок образованный после исправления :10/:3У10(1)
- МО СП «Деревня Барсуки» - Граница муниципального образования сельского поселения
- 40:04:061202 - Граница кадастрового квартала
- :231 - Границы земельных участков согласно сведениям ЕГРН

Должность	Фамилия	Подпись	Дата	<p>«Реконструкция моста через р. Грязнянка на автомобильной дороге Кондрово-Галкино-Острожное-Барсуки в Дзержинском района с. Острожное»</p>						
Ген.Директор	Голов А.В.		2022							
Исполнитель	Павлова А.Б.		2022							
<b>ПРОЕКТ МЕЖЕВАНИЯ ТЕРРИТОРИИ ОСНОВНАЯ (УТВЕРЖДАЕМАЯ) ЧАСТЬ</b>				<table border="1" style="width: 100%; border-collapse: collapse;"> <tr> <td style="width: 20%;">Лист</td> <td style="width: 20%;">Листов</td> <td style="width: 60%;">Масштаб</td> </tr> <tr> <td></td> <td></td> <td style="text-align: center;">1:4000</td> </tr> </table>	Лист	Листов	Масштаб			1:4000
Лист	Листов	Масштаб								
		1:4000								
<p>Схема уточнение границ земельного участка (исправление)</p>				<p>ООО "АКР"</p>						



Обозначение характерных точек границы	Координаты, м	
	X	Y
1	2	3
1	463763,39	1262601,82
2	463795,74	1262912,48
3	463821,15	1262924,99
4	463891,90	1262922,42
5	463878,88	1262979,50
6	463707,76	1262969,50
7	463689,83	1262986,43
n1	463649,19	1262974,27
8	463575,56	1262950,12
n2	463533,64	1262965,73
9	463513,20	1262977,04
10	463430,00	1262816,04
11	463519,58	1262784,95
12	463636,29	1262765,04
13	463638,28	1262784,17
14	463657,22	1262795,18
15	463716,75	1262790,57
16	463717,26	1262751,01
17	463704,08	1262740,00
18	463644,04	1262743,84
19	463636,29	1262753,28
20	463517,31	1262775,46
21	463424,37	1262806,57
22	463418,56	1262796,91
23	463433,20	1262776,36
n3	463457,12	1262734,36
24	463467,92	1262724,66
25	463493,45	1262706,56
26	463626,90	1262651,03
1	463763,39	1262601,82
27	463574,34	1262701,69
28	463572,55	1262704,52
29	463569,73	1262702,73
30	463571,52	1262699,90
27	463574,34	1262701,69

Должность	Фамилия	Подпись	Дата
Ген.Директор	Голов А.В.		2022
Исполнитель	Павлова А.Б.		2022

«Реконструкция моста через р. Грязнянка на автомобильной дороге Кондрово-Галкино-Острожное-Барсуки в Дзержинском района с. Острожное»

Лист	Листов	Масштаб
		1:1500

**ПРОЕКТ МЕЖЕВАНИЯ ТЕРРИТОРИИ  
ОСНОВНАЯ (УТВЕРЖДАЕМАЯ) ЧАСТЬ**

Чертеж уточнение земельного участка с кадастровым номером 40:04:061202:3

ООО "АКР"



**РАЗДЕЛ 2.**  
**ПРОЕКТ МЕЖЕВАНИЯ ТЕРРИТОРИИ. ТЕКСТОВАЯ ЧАСТЬ**

## **ВВЕДЕНИЕ**

Проект межевания территории линейного объекта «Реконструкция моста через р. Грязнянка на автомобильной дороге Кондрово-Галкино-Острожное-Барсуки в Дзержинском района с. Острожное» в разработан ООО «АКР» в соответствии со следующими нормативно-правовыми документациями:

- Градостроительный кодекс РФ от 29.12.2004 N 190-ФЗ (ред. от 14.07.2022);
- Земельный кодекс РФ от 25.10.2001 N 136-ФЗ (ред. от 14.07.2022);
- Федеральный закон «О кадастровой деятельности» от 24.07.2007 N 221-ФЗ (последняя редакция);
- Постановление. от 12 мая 2017 г. № 564. «Об утверждении Положения о составе и содержании документации по планировке территории, предусматривающей размещение одного или нескольких линейных объектов.» (В редакции постановлений Правительства Российской Федерации от 06.07.2019 № 864, от 25.04.2020 № 586, от 26.08.2020 № 1285);
- Федеральный закон "О государственной регистрации недвижимости" от 13.07.2015 N 218-ФЗ (последняя редакция);
- Постановление Правительства РФ от 20 августа 2009 г. N 688 "Об утверждении Правил установления на местности границ объектов землеустройства" (с изменениями и дополнениями);
- Постановление Правительства РФ от 02.09.2009 N 717 (ред. от 11.03.2011) "О нормах отвода земель для размещения автомобильных дорог и (или) объектов дорожного сервиса";
- Закон Калужской области от 04.10.2004 №344-03 «О градостроительной деятельности в Калужской области» (в редакции Законов Калужской области от 10.01.2006 N 163-ОЗ, от 05.07.2006 N 219-ОЗ, от 28.06.2007 N 321-ОЗ, от 06.07.2011 N 172-ОЗ, от 27.12.2013 N 532-ОЗ, от 26.06.2015 N 746-ОЗ, от 23.06.2017 N 212-ОЗ, от 22.03.2018 N 309-ОЗ, от 31.10.2018 N 392-ОЗ, от 27.12.2019 N 539-ОЗ);

### **Основанием для разработки проекта планировки территории линейного объекта являются:**

- Техническое задание на выполнение кадастровых работ по разработке проекта планировки и проекта межевания территории договора
- Подпрограмма «Совершенствование и развитие сети автомобильных дорог Калужской области» государственной программы Калужской области «Развитие дорожного хозяйства Калужской области» на 2021-2024 годы.

### **Исходными данными для разработки проекта планировки территории линейного объекта послужили:**

- - результаты инженерных изысканий (инженерно-геодезических, инженерно-геологических, инженерно-гидрологических, инженерно-экологических);
- основные проектные решения (с выделением элементов планировочной структуры подлежащей

застройке территории в связи с планируемым строительством/реконструкцией);

• - дополнительные данные, необходимые для разработки документации по планировке территории в соответствии с требованиями Градостроительного кодекса Российской Федерации.

## **1. ХАРАКТЕРИСТИКА ТЕРРИТОРИИ, НА КОТОРОЙ ОСУЩЕСТВЛЯЕТСЯ МЕЖЕВАНИЕ**

Проектируемый линейный объекта: «Реконструкция моста через р. Грязнянка на автомобильной дороге Кондрово-Галкино-Острожное-Барсуки в Дзержинском района с. Острожное» в Дзержинском районе, МО СП «Деревня Барсуки», Калужская область.

Проектируемый объект находится в пределах кадастровых кварталов: 40:04:061202, 40:04:061502, 40:04:330101, 40:04:061501, 40:04:061201.

Территория, подлежащая межеванию расположена в пределах земельных участков с кадастровыми номерами: 40:04:061202:3, 40:04:061201:42, 40:04:330101:10

Общая площадь, проектируемая 11778 м<sup>2</sup> в т.ч.:

-отвод в постоянное пользование- 2942 м<sup>2</sup>

-отвод во временное пользование- 5101м<sup>2</sup>

-существующий в постоянный отвод земельный участок с К№40:04:000000:661 - 3735 м<sup>2</sup>

Проектируемый линейный объект проходит по Землям промышленности, энергетики, транспорта, связи, радиовещания, телевидения, информатики, земли для обеспечения космической деятельности, земли обороны, безопасности и земли иного специального назначения.

## **2. ПЕРЕЧЕНЬ И СВЕДЕНИЯ О ПЛОЩАДЯХ И ВИДЕ РАЗРЕШЕННОГО ИСПОЛЬЗОВАНИЯ ОБРАЗУЕМЫХ ЗЕМЕЛЬНЫХ УЧАСТКОВ, ИЗЪЯТИЕМ ЗЕМЕЛЬНЫХ УЧАСТКОВ, В ТОМ ЧИСЛЕ ВОЗМОЖНЫЕ СПОСОБЫ ИХ ОБРАЗОВАНИЯ**

Для реконструкции линейного объекта выполняется занятие земель в постоянное пользование из земель государственной собственности, собственность на которые не разграничена.

### **Перечень и сведения площади образуемых земельных участков, в том числе возможные способы их образования.**

**Таблица 1**

Условный номер образуемого земельного участка	Площадь, м <sup>2</sup> образуемого земельного участка	Категория земель образуемого земельного участка	Местоположения образуемого земельного участка	Вид* разрешенного использования образуемого земельного участка	Номер кадастрового квартала, в границах которого расположен образуемый земельный участок	Способ образования земельного участка
1	2	3	4	5	6	7
:ЗУ1 (постоянное пользование)	307	Земли промышленности,	Калужской области,	Автомобильный транспорт	40:04:061202	Образование земельного

		энергетики, транспорта, связи, радиовещания, телевидения, информатики, земли для обеспечения космической деятельности, земли обороны, безопасности и земли иного специального назначения;	Дзержинский район			участка из земель государственной собственности
:ЗУ2 (временное пользование)	45	Земли водного фонда	Калужской области, Дзержинский район	Автомобильный транспорт	40:04:061202	Образование земельного участка не требуется
:ЗУ3 (постоянное пользование)	882	Земли промышленности, энергетики, транспорта, связи, радиовещания, телевидения, информатики, земли для обеспечения космической деятельности, земли обороны, безопасности и земли иного специального назначения;	Калужской области, Дзержинский район	Автомобильный транспорт	40:04:061202 40:04:061502	Образование земельного участка из земель государственной собственности
:ЗУ4 (постоянное пользование)	952	Земли промышленности, энергетики, транспорта, связи, радиовещания, телевидения, информатики, земли для обеспечения космической деятельности, земли обороны, безопасности и земли иного специального назначения;	Калужской области, Дзержинский район	Автомобильный транспорт	40:04:330101 40:04:061501 40:04:061201	Образование земельного участка из земель государственной собственности
:ЗУ5 (временное пользование)	1177	Земли промышленности, энергетики, транспорта, связи, радиовещания, телевидения, информатики, земли для обеспечения космической деятельности, земли обороны, безопасности и земли иного специального назначения;	Калужской области, Дзержинский район	Автомобильный транспорт	40:04:330101 40:04:061201 40:04:061501	Образование земельного участка из земель государственной собственности
:ЗУ6 (временное пользование)	98	Земли водного фонда	Калужской области, Дзержинский район	Автомобильный транспорт	40:04:330101 40:04:061501 40:04:061201	Образование земельного участка не требуется

<b>:ЗУ7 (постоянное пользование)</b>	483	Земли промышленности, энергетики, транспорта, связи, радиовещания, телевидения, информатики, земли для обеспечения космической деятельности, земли обороны, безопасности и земли иного специального назначения;	Калужской области, Дзержинский район	Автомобильный транспорт	40:04:330101 40:04:061201	Образование земельного участка из земель государственной собственности
<b>:ЗУ8 (временное пользование)</b>	1774	Земли промышленности, энергетики, транспорта, связи, радиовещания, телевидения, информатики, земли для обеспечения космической деятельности, земли обороны, безопасности и земли иного специального назначения;	Калужской области, Дзержинский район	Автомобильный транспорт	40:04:330101 40:04:061201	Образование земельного участка из земель государственной собственности
<b>:ЗУ9 (постоянное пользование)</b>	316	Земли промышленности, энергетики, транспорта, связи, радиовещания, телевидения, информатики, земли для обеспечения космической деятельности, земли обороны, безопасности и земли иного специального назначения;	Калужская область, Дзержинский район	Автомобильный транспорт	40:04:061202	Образование земельного участка из земель государственной собственности
<b>40:04:061201:42/чзу1 (временное пользование)</b>	41	Земли сельскохозяйственного назначения	Калужской области, Дзержинский район	для размещения линейного объекта «Реконструкция моста через р. Грязнянка на автомобильной дороге Кондрово-Галкино-Острожное-Барсуки в Дзержинском района с. Острожное»	40:04:061201	Образование части земельного участка с К№ 40:04:061201:42
<b>40:04:061202:3</b>	99998	Земли сельскохозяйственного назначения	Установлено относительно ориентира, расположенного в границах участка. Почтовый адрес ориентира:	Для сельскохозяйственного производства	40:04:061202	Уточнение границ земельного участка (исправление)

			Калужская область, Дзержинский район, северо-восточнее д. Слобода			
40:04:330101:10/:ЗУ10 (постоянное пользование)	2 кв.м.	Земли промышленности, энергетики, транспорта, связи, радиовещания, телевидения, информатики, земли для обеспечения космической деятельности, земли обороны, безопасности и земли иного специального назначения;	Местоположение установлено относительно ориентира, расположенного в границах участка. Почтовый адрес ориентира: Калужская область, Дзержинский район, ВЛ10кВ №8 ПС «Острожное», опоры №57, 59, 60, 62, 63, 64, 65, 66, 79	Для размещения точек опоры ВЛ-10 кВ	40:04:330101	образованием земельного участка путем раздела с сохранением в измененных границах исходного земельного участка с К№40:04:330101:10
40:04:330101:10/:ЗУ11	2 кв.м.	Земли промышленности, энергетики, транспорта, связи, радиовещания, телевидения, информатики, земли для обеспечения космической деятельности, земли обороны, безопасности и земли иного специального назначения;	Местоположение установлено относительно ориентира, расположенного в границах участка. Почтовый адрес ориентира: Калужская область, Дзержинский район, ВЛ10кВ №8 ПС «Острожное», опоры №57, 59, 60, 62, 63, 64, 65, 66, 79	Для размещения точек опоры ВЛ-10 кВ	40:04:330101	Уточнение границ земельного участка (исправление) земельного участка с К№40:04:330101:10
:ЗУ12 (временное пользование)	744	Земли промышленности, энергетики, транспорта, связи, радиовещания, телевидения, информатики, земли для обеспечения космической деятельности, земли обороны, безопасности и земли иного специального назначения;	Калужской области, Дзержинский район	Автомобильный транспорт	40:04:061502	Образование земельного участка из земель государственной собственности
:ЗУ13 (временное пользование)	1222	Земли промышленности, энергетики, транспорта, связи,	Калужской области, Дзержинский район	Автомобильный транспорт	40:04:061501	Образование земельного участка из земель государственной собственности

		радиовещания, телевидения, информатики, земли для обеспечения космической деятельности, земли обороны, безопасности и земли иного специального назначения;				
--	--	---	--	--	--	--

*\*В соответствии с Приказ Минэкономразвития России от 01.09.2014 N 540 (ред. от 04.02.2019) "Об утверждении классификатора видов разрешенного использования земельных участков" (Зарегистрировано в Минюсте России 08.09.2014 N 33995)*

**Рекомендации по работе с данным проектом:**

- 1. В отношении участка с кадастровым номером 40:04:061202:3 планируется произвести уточнение земельного участка (путем исправления).**
- 2. В отношении участка с кадастровым номером 40:04:330101:10 планируется произвести образование земельного участка путем раздела с сохранением в измененных границах исходного земельного участка. Земельный участок с кадастровым номером 40:04:330101:10 является многоконтурным земельным участком, контура которого находятся в нескольких границах муниципальных образований (МО СП «Деревня Барсуки», МО СП «Угорское»), что в соответствии с законодательством является пересечением границ муниципальных образований. В связи с этим выполнить исправление границ земельного участка с кадастровым номером 40:04:330101:10 не представляется возможным без первоначального раздела земельного участка согласно ЗК РФ п.3 ст. 11.9. (3. Границы земельных участков не должны пересекать границы муниципальных образований и (или) границы населенных пунктов.). В результате раздела получены площади земельных участков: площадь измененного земельного участка с кадастровым номером 40:04:330101:10 (изменённые границы) составила 1,6 кв.м. (состоит из двух контуров, площадями 1,5 кв.м. и 0,09 кв.м.), что в соответствии с земельным законодательством в межевом плане округляется до целого числа- 2 кв.м.; Площадь образуемого земельного участка :10:ЗУ1 (состоит из 7 контуров) составила 0,63 кв.м., что в соответствии с земельным законодательством в межевом плане округляется до целого числа- 1 кв.м. В отношении земельного участка: ЗУ11 (кадастровый номер будет получить после выполнения пункта 2.) произвести уточнение земельного участка (исправление).**
- 3. Работы можно произвести на любом этапе в отношении участка с кадастровым номером 40:04:061201:42 планируется произвести образование части земельного участка: чзу1 будет использован временный отвод данного земельного участка на момент строительной монтажных работ.**

**3. ЦЕЛЕВОЕ НАЗНАЧЕНИЕ ЛЕСОВ, ВИД (ВИДЫ) РАЗРЕШЕННОГО ИСПОЛЬЗОВАНИЯ ЛЕСНОГО УЧАСТКА, КОЛИЧЕСТВЕННЫЕ И КАЧЕСТВЕННЫЕ ХАРАКТЕРИСТИКИ ЛЕСНОГО УЧАСТКА, СВЕДЕНИЯ О НАХОЖДЕНИИ ЛЕСНОГО УЧАСТКА В ГРАНИЦАХ ОСОБО ЗАЩИТНЫХ УЧАСТКОВ ЛЕСОВ (В СЛУЧАЕ ЕСЛИ ПОДГОТОВКА ПРОЕКТА МЕЖЕВАНИЯ ТЕРРИТОРИИ ОСУЩЕСТВЛЯЕТСЯ В ЦЕЛЯХ ОПРЕДЕЛЕНИЯ МЕСТОПОЛОЖЕНИЯ ГРАНИЦ ОБРАЗУЕМЫХ И (ИЛИ) ИЗМЕНЯЕМЫХ ЛЕСНЫХ УЧАСТКОВ)**

В связи с тем, что в границах, в отношении которых разрабатываются проект планировки территории и проект межевания территории, отсутствуют лесные участки, данные раздел не заполняется.

**4. СВЕДЕНИЯ О ГРАНИЦАХ ТЕРРИТОРИИ, В ОТНОШЕНИИ КОТОРОЙ РАЗРАБОТАН ПРОЕКТ МЕЖЕВАНИЯ, СОДЕРЖАЩИЕ ПЕРЕЧЕНЬ КООРДИНАТ, ИСПОЛЬЗУЕМОЙ ДЛЯ ВЕДЕНИЯ ЕДИНОГО ГОСУДАРСТВЕННОГО РЕЕСТРА НЕДВИЖИМОСТИ.**

Перечень координат характерных точек границ территории, в отношении которой разработан проект межевания территории, соответствуют границам размещения проектируемого объекта. Каталог координат приведен в таблице 2 (выполнена в системе координат МСК-40).

**Перечень координат характерных точек образуемых земельных участков**

**Таблица 2**

<b>Условный номер земельного участка</b>		<i>:ЗУ1-(постоянное пользование)</i>	
<b>Площадь земельного участка</b>		<i>307м<sup>2</sup></i>	
<b>Обозначение характерных точек границы</b>	<b>Координаты, м</b>		
	<b>X</b>	<b>Y</b>	
<b>1</b>	<b>2</b>	<b>3</b>	
<i>н1</i>	<i>463413,09</i>	<i>1262787,82</i>	
<i>н2</i>	<i>463418,56</i>	<i>1262796,92</i>	
<i>н3</i>	<i>463417,70</i>	<i>1262798,12</i>	
<i>н4</i>	<i>463399,25</i>	<i>1262821,29</i>	
<i>н5</i>	<i>463391,71</i>	<i>1262817,60</i>	
<i>н1</i>	<i>463413,09</i>	<i>1262787,82</i>	
<b>Условный номер земельного участка</b>		<i>:ЗУ2-(временное пользование)</i>	
<b>Площадь земельного участка</b>		<i>45м<sup>2</sup></i>	
<b>Обозначение характерных точек границы</b>	<b>Координаты, м</b>		
	<b>X</b>	<b>Y</b>	
<b>1</b>	<b>2</b>	<b>3</b>	
<i>н4</i>	<i>463399,25</i>	<i>1262821,29</i>	
<i>н6</i>	<i>463396,00</i>	<i>1262825,78</i>	
<i>н7</i>	<i>463388,63</i>	<i>1262821,90</i>	
<i>н5</i>	<i>463391,71</i>	<i>1262817,60</i>	
<i>н4</i>	<i>463399,25</i>	<i>1262821,29</i>	
<b>Условный номер земельного участка</b>		<i>:ЗУ3-(постоянное пользование)</i>	
<b>Площадь земельного участка</b>		<i>882м<sup>2</sup></i>	
<b>Обозначение характерных точек границы</b>	<b>Координаты, м</b>		
	<b>X</b>	<b>Y</b>	
<b>1</b>	<b>2</b>	<b>3</b>	
<i>н6</i>	<i>463396,00</i>	<i>1262825,78</i>	
<i>н8</i>	<i>463378,12</i>	<i>1262849,69</i>	
<i>н9</i>	<i>463362,92</i>	<i>1262868,66</i>	



10	463328,34	1262911,82
n11	463323,80	1262906,29
n12	463291,76	1262947,23
n13	463296,58	1262949,32
n14	463291,69	1262955,19
n15	463287,65	1262951,92
n16	463375,77	1262839,80
n7	463388,63	1262821,90
n6	463396,00	1262825,78
<b>Условный номер земельного участка</b>		<u>:ЗУ4-(постоянное пользование)</u>
<b>Площадь земельного участка</b>		<u>952м<sup>2</sup></u>
<b>Обозначение характерных точек границы</b>	<b>Координаты, м</b>	
	<b>X</b>	<b>Y</b>
<b>1</b>	<b>2</b>	<b>3</b>
n17	463371,99	1262813,17
n18	463361,37	1262827,31
n19	463306,35	1262904,85
n20	463276,41	1262942,82
n21	463272,56	1262939,72
n22	463295,79	1262908,99
n23	463342,31	1262847,48
n24	463339,30	1262845,31
n25	463343,22	1262839,86
n26	463359,96	1262814,48
n27	463365,33	1262809,56
n17	463371,99	1262813,17
<b>Условный номер земельного участка</b>		<u>:ЗУ5-(временное пользование)</u>
<b>Площадь земельного участка</b>		<u>1177м<sup>2</sup></u>
<b>Обозначение характерных точек границы</b>	<b>Координаты, м</b>	
	<b>X</b>	<b>Y</b>
<b>1</b>	<b>2</b>	<b>3</b>
n27	463365,33	1262809,56
n26	463359,96	1262814,48
n25	463343,22	1262839,86
n24	463339,30	1262845,31
n23	463342,31	1262847,48
n22	463295,79	1262908,99
n28	463307,97	1262881,44
n29	463318,01	1262858,72

<i>н30</i>	<i>463334,10</i>	<i>1262832,84</i>
<i>н31</i>	<i>463348,99</i>	<i>1262808,89</i>
<i>н32</i>	<i>463352,87</i>	<i>1262802,66</i>
<i>н27</i>	<i>463365,33</i>	<i>1262809,56</i>
<b>Условный номер земельного участка</b>		<i>:ЗУ6-(временное пользование)</i>
<b>Площадь земельного участка</b>		<i>98м<sup>2</sup></i>
<b>Обозначение характерных точек границы</b>	<b>Координаты, м</b>	
	<b>X</b>	<b>Y</b>
<b>1</b>	<b>2</b>	<b>3</b>
<i>н33</i>	<i>463368,12</i>	<i>1262805,97</i>
<i>н34</i>	<i>463374,84</i>	<i>1262809,37</i>
<i>н17</i>	<i>463371,99</i>	<i>1262813,17</i>
<i>н27</i>	<i>463365,33</i>	<i>1262809,56</i>
<i>н32</i>	<i>463352,87</i>	<i>1262802,66</i>
<i>н35</i>	<i>463355,55</i>	<i>1262799,18</i>
<i>н33</i>	<i>463368,12</i>	<i>1262805,97</i>
<b>Условный номер земельного участка</b>		<i>:ЗУ7-(постоянное пользование)</i>
<b>Площадь земельного участка</b>		<i>483м<sup>2</sup></i>
<b>Обозначение характерных точек границы</b>	<b>Координаты, м</b>	
	<b>X</b>	<b>Y</b>
<b>1</b>	<b>2</b>	<b>3</b>
<i>н36</i>	<i>463405,20</i>	<i>1262755,39</i>
<i>н37</i>	<i>463410,92</i>	<i>1262759,69</i>
<i>н38</i>	<i>463387,91</i>	<i>1262791,98</i>
<i>н34</i>	<i>463374,84</i>	<i>1262809,37</i>
<i>н33</i>	<i>463368,12</i>	<i>1262805,97</i>
<i>н39</i>	<i>463377,87</i>	<i>1262791,62</i>
<i>н36</i>	<i>463405,20</i>	<i>1262755,39</i>
<b>Условный номер земельного участка</b>		<i>:ЗУ8-(временное пользование)</i>
<b>Площадь земельного участка</b>		<i>1774м<sup>2</sup></i>
<b>Обозначение характерных точек границы</b>	<b>Координаты, м</b>	
	<b>X</b>	<b>Y</b>
<b>1</b>	<b>2</b>	<b>3</b>
<i>н40</i>	<i>463467,16</i>	<i>1262702,35</i>
<i>н41</i>	<i>463441,89</i>	<i>1262724,13</i>
<i>н42</i>	<i>463417,88</i>	<i>1262749,93</i>
<i>н37</i>	<i>463410,92</i>	<i>1262759,69</i>

<i>н36</i>	<i>463405,20</i>	<i>1262755,39</i>
<i>н39</i>	<i>463377,87</i>	<i>1262791,62</i>
<i>н33</i>	<i>463368,12</i>	<i>1262805,97</i>
<i>н35</i>	<i>463355,55</i>	<i>1262799,18</i>
<i>н43</i>	<i>463391,39</i>	<i>1262748,82</i>
<i>н44</i>	<i>463418,75</i>	<i>1262726,49</i>
<i>н45</i>	<i>463438,64</i>	<i>1262716,57</i>
<i>н46</i>	<i>463439,84</i>	<i>1262721,47</i>
<i>н47</i>	<i>463453,64</i>	<i>1262709,10</i>
<i>н40</i>	<i>463467,16</i>	<i>1262702,35</i>
<b>Условный номер земельного участка</b>		<i>:ЗУ9-(<u>постоянное пользование</u>)</i>
<b>Площадь земельного участка</b>		<i>316м<sup>2</sup></i>
<b>Обозначение характерных точек границы</b>	<b>Координаты, м</b>	
	<b>X</b>	<b>Y</b>
<b>1</b>	<b>2</b>	<b>3</b>
<i>н48</i>	<i>463421,95</i>	<i>1262767,93</i>
<i>н49</i>	<i>463433,20</i>	<i>1262776,36</i>
<i>н50</i>	<i>463418,56</i>	<i>1262796,91</i>
<i>н51</i>	<i>463410,56</i>	<i>1262783,61</i>
<i>н48</i>	<i>463421,95</i>	<i>1262767,93</i>
<b>Условный номер земельного участка</b>		<i>:ЗУ10-(<u>постоянное пользование</u>).ЛЭП</i>
<b>Площадь земельного участка</b>		<i>2м<sup>2</sup></i>
<b>Обозначение характерных точек границы</b>	<b>Координаты, м</b>	
	<b>X</b>	<b>Y</b>
<b>1</b>	<b>2</b>	<b>3</b>
<i>:ЗУ10-ЛЭП(1)</i>		
<i>52</i>	<i>463358,89</i>	<i>1262827,92</i>
<i>53</i>	<i>463358,72</i>	<i>1262828,17</i>
<i>54</i>	<i>463358,47</i>	<i>1262828,00</i>
<i>55</i>	<i>463358,64</i>	<i>1262827,75</i>
<i>52</i>	<i>463358,89</i>	<i>1262827,92</i>
<i>:ЗУ10-ЛЭП(2)</i>		
<i>56</i>	<i>462981,56</i>	<i>1263594,01</i>
<i>57</i>	<i>462981,47</i>	<i>1263594,30</i>
<i>58</i>	<i>462976,70</i>	<i>1263592,90</i>
<i>59</i>	<i>462976,79</i>	<i>1263592,61</i>
<i>56</i>	<i>462981,56</i>	<i>1263594,01</i>
<b>Условный номер земельного участка</b>		<i>:ЗУ11-ЛЭП</i>

Площадь земельного участка		<u>2м<sup>2</sup></u>	
Обозначение характерных точек границы	Координаты, м		
	X		Y
1	2	3	
:ЗУ11-ЛЭП(1)			
н60	463340,50	1262814,89	
н61	463340,33	1262815,14	
н62	463340,08	1262814,97	
н63	463340,25	1262814,72	
н60	463340,50	1262814,89	
:ЗУ11-ЛЭП(2)			
56	462981,56	1263594,01	
57	462981,47	1263594,30	
58	462976,70	1263592,90	
59	462976,79	1263592,61	
56	462981,56	1263594,01	
Условный номер земельного участка		:ЗУ12-(временное пользование)	
Площадь земельного участка		<u>744м<sup>2</sup></u>	
Обозначение характерных точек границы	Координаты, м		
	X		Y
1	2	3	
н9	463362,92	1262868,66	
64	463367,28	1262887,47	
65	463337,49	1262922,79	
10	463328,34	1262911,82	
н9	463362,92	1262868,66	
н54	463339,14	1262915,90	
н55	463338,95	1262916,12	
н56	463338,72	1262915,94	
н57	463338,91	1262915,71	
н54	463339,14	1262915,90	
Условный номер земельного участка		:ЗУ13-(временное пользование)	
Площадь земельного участка		<u>1222м<sup>2</sup></u>	
Обозначение характерных точек границы	Координаты, м		
	X		Y
1	2	3	
н66	463301,43	1262774,66	

<i>н31</i>	<i>463348,99</i>	<i>1262808,89</i>
<i>н30</i>	<i>463334,10</i>	<i>1262832,84</i>
<i>н67</i>	<i>463331,32</i>	<i>1262820,83</i>
<i>н68</i>	<i>463289,73</i>	<i>1262790,88</i>
<i>н66</i>	<i>463301,43</i>	<i>1262774,66</i>
<i>н60</i>	<i>463340,50</i>	<i>1262814,89</i>
<i>н61</i>	<i>463340,33</i>	<i>1262815,14</i>
<i>н62</i>	<i>463340,08</i>	<i>1262814,97</i>
<i>н63</i>	<i>463340,25</i>	<i>1262814,72</i>
<i>н60</i>	<i>463340,50</i>	<i>1262814,89</i>
<b>Условный номер земельного участка</b>		<u><i>40:04:061201:42/чзyl</i></u>
<b>Площадь земельного участка</b>		<u><i>41м<sup>2</sup></i></u>
<b>Обозначение характерных точек границы</b>	<b>Координаты, м</b>	
	<b>X</b>	<b>Y</b>
<b>1</b>	<b>2</b>	<b>3</b>
<i>н69</i>	<i>463453,63</i>	<i>1262709,10</i>
<i>н46</i>	<i>463439,84</i>	<i>1262721,47</i>
<i>н70</i>	<i>463438,65</i>	<i>1262716,57</i>
<i>н69</i>	<i>463453,63</i>	<i>1262709,10</i>
<b>Условный номер земельного участка</b>		<u><i>:40:04:061202:3</i></u>
<b>Площадь земельного участка</b>		<u><i>99986м<sup>2</sup></i></u>
<b>Обозначение характерных точек границы</b>	<b>Координаты, м</b>	
	<b>X</b>	<b>Y</b>
<b>1</b>	<b>2</b>	<b>3</b>
<i>71</i>	<i>463763,39</i>	<i>1262601,82</i>
<i>72</i>	<i>463795,74</i>	<i>1262912,48</i>
<i>73</i>	<i>463821,15</i>	<i>1262924,99</i>
<i>74</i>	<i>463891,90</i>	<i>1262922,42</i>
<i>75</i>	<i>463878,88</i>	<i>1262979,50</i>
<i>76</i>	<i>463707,76</i>	<i>1262969,50</i>
<i>77</i>	<i>463689,83</i>	<i>1262986,43</i>
<i>н78</i>	<i>463575,50</i>	<i>1262950,84</i>
<i>н79</i>	<i>463533,62</i>	<i>1262965,67</i>
<i>н80</i>	<i>463513,20</i>	<i>1262977,04</i>
<i>81</i>	<i>463430,00</i>	<i>1262816,04</i>
<i>82</i>	<i>463519,58</i>	<i>1262784,95</i>
<i>83</i>	<i>463636,29</i>	<i>1262765,04</i>
<i>84</i>	<i>463638,28</i>	<i>1262784,17</i>

85	463657,22	1262795,18
86	463716,75	1262790,57
87	463717,26	1262751,01
88	463704,08	1262740,00
89	463644,04	1262743,84
90	463636,29	1262753,28
91	463517,31	1262775,46
92	463424,37	1262806,57
93	463418,56	1262796,91
94	463433,20	1262776,36
95	463457,12	1262734,36
н96	463467,92	1262724,66
97	463493,45	1262706,56
98	463626,90	1262651,03
71	463763,39	1262601,82
100	463574,20	1262701,70
101	463572,40	1262704,60
102	463569,70	1262702,70
103	463571,50	1262699,90
100	463574,20	1262701,70

Перечень координат характерных точек границ территории, в отношении которой разработан проект межевания территории, соответствует границам размещения проектируемого объекта. Каталог координат приведен в таблице 2(выполнена в системе координат МСК-40)