

**ОБЩЕСТВО С ОГРАНИЧЕННОЙ ОТВЕТСТВЕННОСТЬЮ
«КАЛУЖСКИЕ ПРОСТОРЫ»
(ООО «Калужские просторы»)**

ИНН 4027102896; КПП 402701001 248000, г. Калуга, ул. Кирова, д.29, офис 326

Тел/факс: (4842) 50-68-13, тел. (920)8808810

E-mail: kaluga-prostori@mail.ru

**РЕКОНСТРУКЦИЯ МОСТОВОГО ПЕРЕХОДА ЧЕРЕЗ Р.ГРЯЗНА
НА АВТОМОБИЛЬНОЙ ДОРОГЕ «КОЗЕЛЬСК-КИРЕЕВСКОЕ-
ЧЕРНЫШЕНО» - ЮРИНО-ГРАНИЦА ТУЛЬСКОЙ ОБЛАСТИ В
КОЗЕЛЬСКОМ РАЙОНЕ, Д. ЮРИНО**

ДОКУМЕНТАЦИЯ ПО ПЛАНИРОВКЕ ТЕРРИТОРИИ

ПРОЕКТ ПЛАНИРОВКИ ТЕРРИТОРИИ

Том 2

**ПРОЕКТ ПЛАНИРОВКИ ТЕРРИТОРИИ. МАТЕРИАЛЫ ПО
ОБОСНОВАНИЮ**

2022-036-ДПТ-2

Изм.	№ док.	Подп.	Дата

Согласовано

Взам. Инв. №

Подп. и дата

Инв. № подл.

Калуга-2022

**ОБЩЕСТВО С ОГРАНИЧЕННОЙ ОТВЕТСТВЕННОСТЬЮ
«КАЛУЖСКИЕ ПРОСТОРЫ»
(ООО «Калужские просторы»)**

ИНН 4027102896; КПП 402701001 248000, г. Калуга, ул. Кирова, д.29, офис 326
Тел/факс: (4842) 50-68-13, тел. (920)8808810
E-mail: kaluga-prostori@mail.ru

**РЕКОНСТРУКЦИЯ МОСТОВОГО ПЕРЕХОДА ЧЕРЕЗ Р.ГРЯЗНА
НА АВТОМОБИЛЬНОЙ ДОРОГЕ «КОЗЕЛЬСК-КИРЕЕВСКОЕ-
ЧЕРНЫШЕНО» - ЮРИНО-ГРАНИЦА ТУЛЬСКОЙ ОБЛАСТИ В
КОЗЕЛЬСКОМ РАЙОНЕ, Д. ЮРИНО**

ДОКУМЕНТАЦИЯ ПО ПЛАНИРОВКЕ ТЕРРИТОРИИ

ПРОЕКТ ПЛАНИРОВКИ ТЕРРИТОРИИ

Том 2

**ПРОЕКТ ПЛАНИРОВКИ ТЕРРИТОРИИ. МАТЕРИАЛЫ ПО
ОБОСНОВАНИЮ**

2022-036-ДПТ-2

**Генеральный директор
ООО «Калужские просторы»**



И. А. Степкин

Согласовано		

Инв. № подл.
Подп. и дата
Взам. Инв. №

Калуга-2022

Материалы по обоснованию проекта планировки территории. Графическая часть
Обоснование отсутствия схем в материалах по обоснованию проекта планировки
территории

В соответствии с ч. 4 п. 23 Постановления Правительства РФ от 12.05.2017 № 564 "Об утверждении Положения о составе и содержании проектов планировки территории, предусматривающих размещение одного или нескольких линейных объектов" схема границ территорий объектов культурного наследия разрабатывается в случае наличия объектов культурного наследия в границах территории, в отношении которой осуществляется подготовка проекта планировки территории. Согласно письма Управления по охране объектов культурного наследия Калужской области от 26.12.2022г. № 10/3028-22 по имеющимся в Управлении сведениям, в зоне планируемого размещения линейного объекта объекты культурного наследия, включенные в единый государственный реестр объектов культурного наследия (памятников истории и культуры) народов Российской Федерации, выявленные объекты культурного наследия, зоны охраны или защитные зоны отсутствуют.

На основании вышеизложенного, схема границ территории объектов культурного наследия в рамках данной документации по планировке территории не разрабатывается.

Согласованно		

Инв. № подл.	Подп. и дата	Взам. Инв. №

						2022-036-ДПТ-2-1			
Изм.	Кол.уч	Лист	№док	Подп.	Дата	Основная часть проекта планировки территории. Графическая часть	Стадия	Лист	Листов
Разработал		Петренко			12.22		П	1	1
Проверил		Степкин			12.22				



Примечание:

1 - Система координат - МСК-40

2 - Схема подготовлена на основании карты функционального зонирования Генерального плана МО СП "Деревня Киреевское-Первое" Козельского района Калужской области, утвержденного Решением Районного Собрания муниципального образования муниципальный район «Козельский район» от 20.11.2019 №408

2022-036-ДПТ-2-1

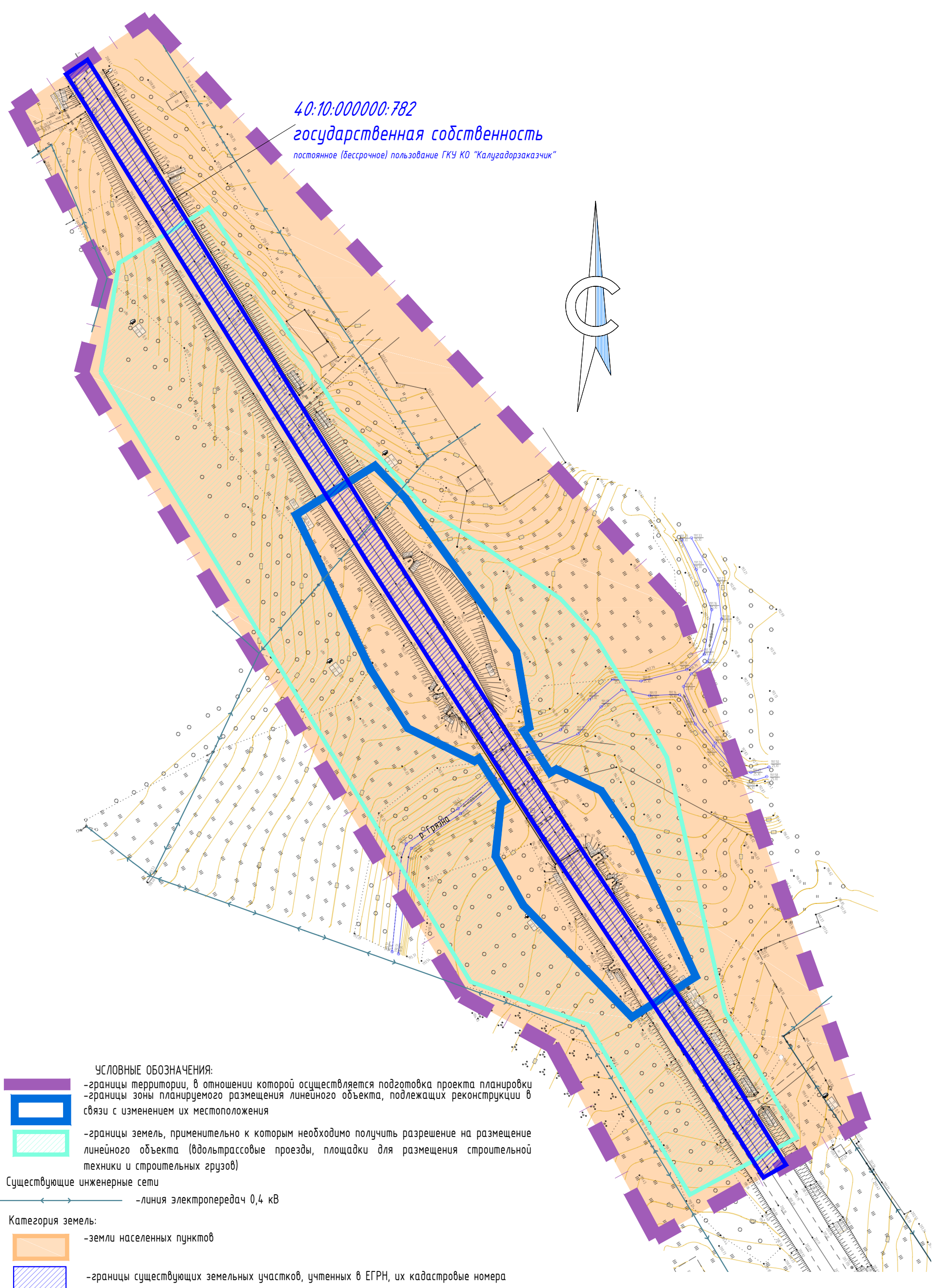
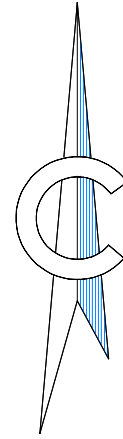
«Реконструкция мостового перехода через р. Грязна на автомобильной дороге "Козельск-Киреевское-Чернышено»-Юрино-граница Тульской области в Козельском районе, д. Юрино

Изм.	Кол. уч.	Лист	№ док.	Подпись	Дата				
Составил		Петренко			12.2022	Раздел 3. Материалы по обоснованию проекта планировки территории. Графическая часть	Стадия	Лист	Листов
Проверил		Степкин			12.2022		П	1	1
						Схема расположения элементов планировочной структуры.	ООО "КАЛУЖСКИЕ ПРОСТОРЫ"		
						Масштаб 1:20000			

40:10:000000:782


государственная собственность

постоянное (бессрочное) пользование ГКУ КО "Калугадорзаказчик"



УСЛОВНЫЕ ОБОЗНАЧЕНИЯ:

-границы территории, в отношении которой осуществляется подготовка проекта планировки
-границы зоны планируемого размещения линейного объекта, подлежащих реконструкции в связи с изменением их местоположения

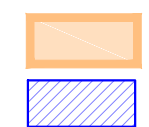


-границы земель, применительно к которым необходимо получить разрешение на размещение линейного объекта (вдольтрассовые проезды, площадки для размещения строительной техники и строительных грузов)

Существующие инженерные сети

- линия электропередач 0,4 кВ

Категория земель:



-земли населенных пунктов

-границы существующих земельных участков, учтенных в ЕГРН, их кадастровые номера

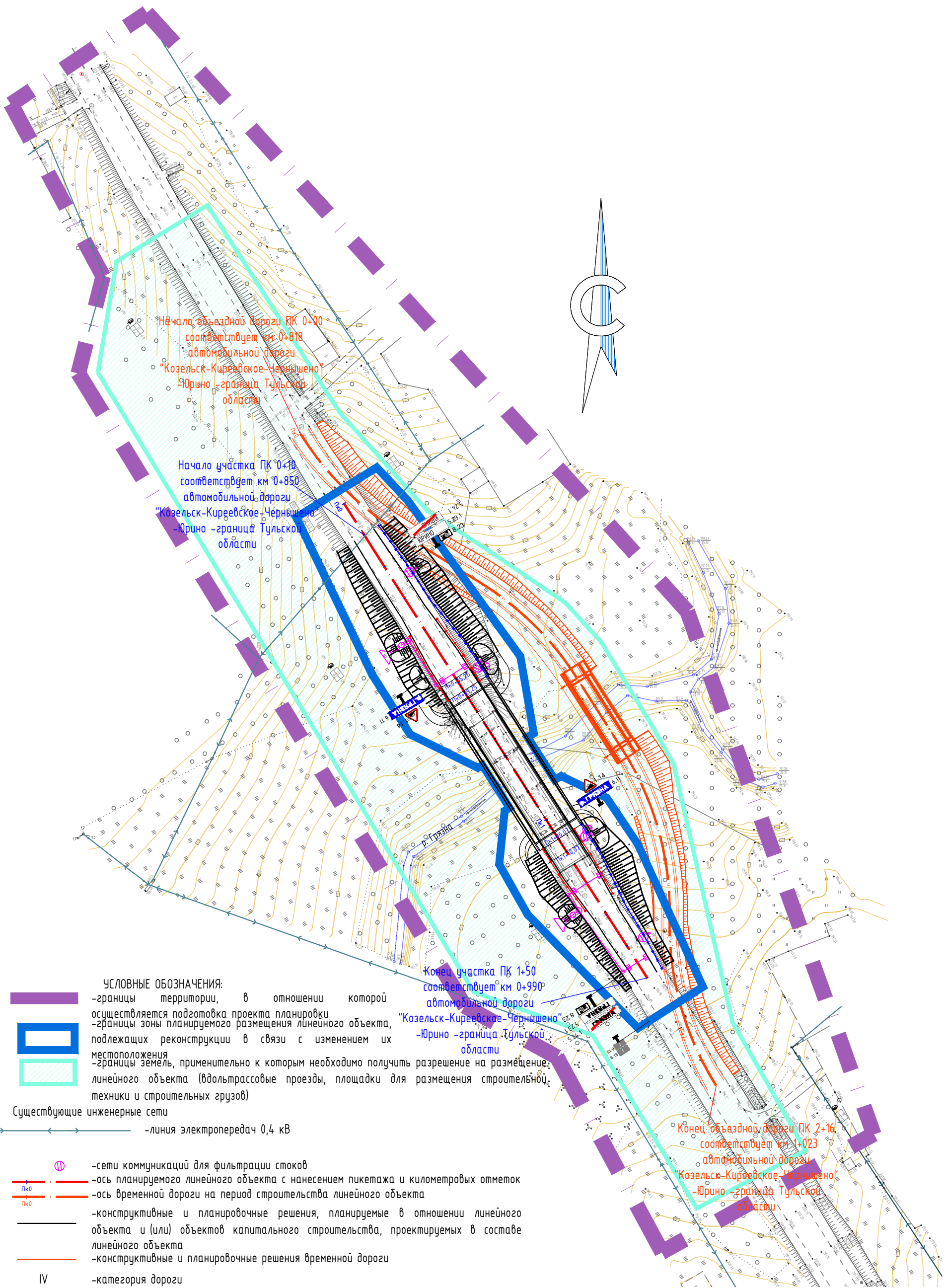
Примечание:

1 - Земельные участки, изымаемые для государственных или муниципальных нужд, отсутствуют

2 - Зоны планируемого размещения объектов капитального строительства, установленные ранее утвержденной документацией по планировке территории, отсутствуют

3 - Система координат - МСК-40

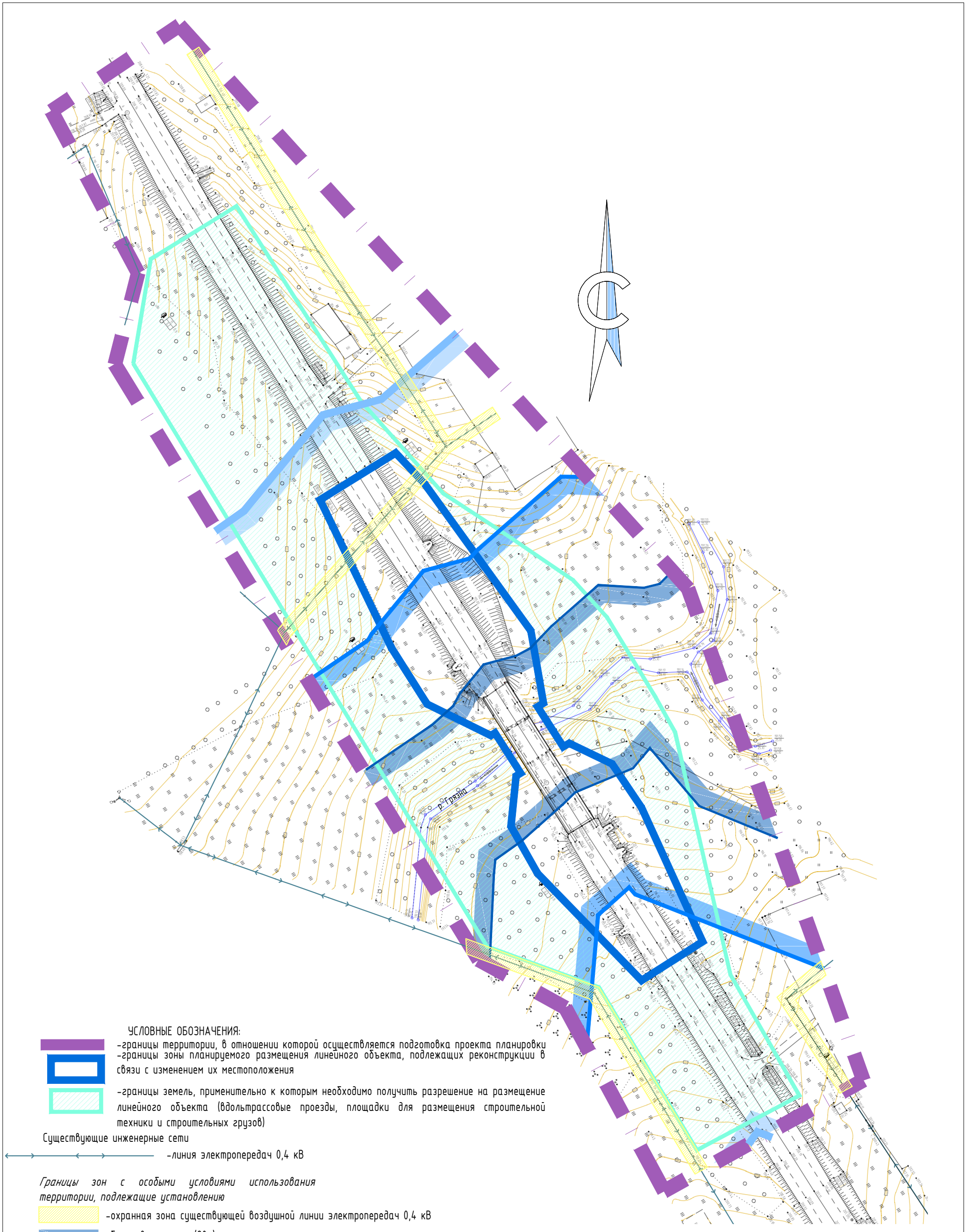
						2022-0036-ДПТ-2-1			
						«Реконструкция мостового перехода через р. Грязна на автомобильной дороге «Козельск - Куреевское - Чернышено» - Юрино - граница Тульской области в Козельском районе, д. Юрино»			
Изм.	Кол. уч.	Лист.	№ док.	Подпись	Дата	Раздел 3. Материалы по обоснованию проекта планировки территории. Графическая часть	Стадия	Лист	Листов
Составил				Петренко И.А.	12.2022		П	1	1
Проверил				Степкин И.А.	12.2022	ООО "Калужские просторы"			
						схема использования территории в период подготовки проекта планировки территории			
						Масштаб 1:1000			












- УСЛОВНЫЕ ОБОЗНАЧЕНИЯ:**
- границы территории, в отношении которой осуществляется подготовка проекта планировки
 - границы зоны планируемого размещения линейного объекта, подлежащих реконструкции в связи с изменением их местоположения
 - границы земель, применительно к которым необходимо получить разрешение на размещение линейного объекта (вдольтрассовые проезды, площадки для размещения строительной техники и строительных грузов)
 - Существующие инженерные сети
 - линия электропередач 0,4 кВ
 - сети коммуникаций для фильтрации стоков
 - ось планируемого линейного объекта с нанесением пикетажа и километровых отметок
 - ось временной дороги на период строительства линейного объекта
 - конструктивные и планировочные решения, планируемые в отношении линейного объекта и (или) объектов капитального строительства, проектируемых в составе линейного объекта
 - конструктивные и планировочные решения временной дороги
 - IV -категория дороги
 - барьерное ограждение
 - перильное ограждение
 - дорожные знаки

Примечание:
 1 - Система координат - МСК - 40
 2 - линии внутриквартальных проездов и проходов в границах территории общего пользования, границы публичных сервитутов отсутствуют
 3-остановочные пункты наземного общественного пассажирского транспорта, входы (выходы) подземного общественного пассажирского транспорта отсутствуют
 4-хозяйственные проезды и скотопрогоны, сооружения для перехода диких животных

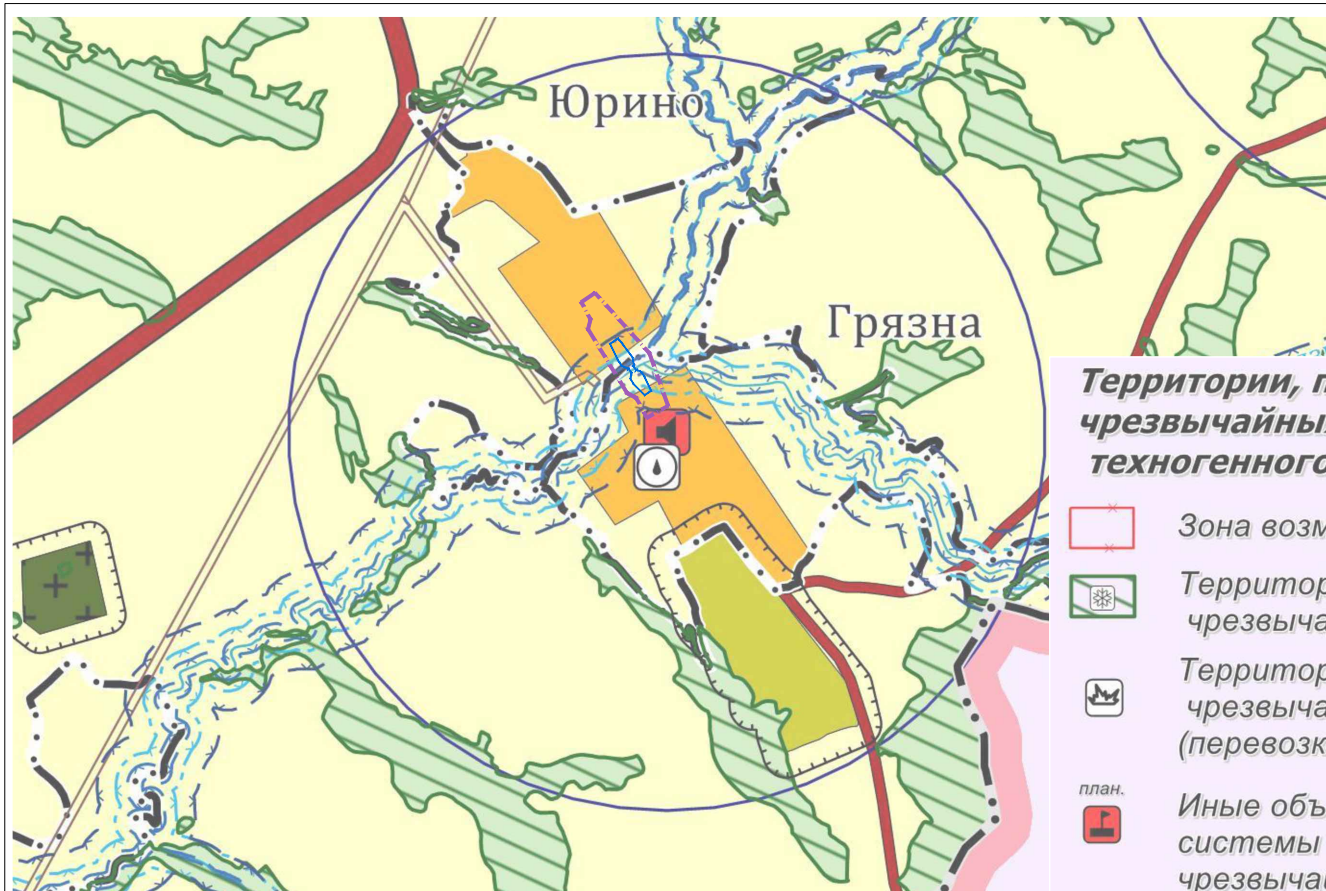
					2022-0036-ДПТ-2-1				
					«Реконструкция мостового перехода через р. Грязна на автомобильной дороге «Козельск - Киреевское - Чернышено» - Юрино - граница Тульской области в Козельском районе, д. Юрино»				
Изм.	Кол. уч.	Лист.	№ док.	Подпись	Дата	Раздел 3. Материалы по обоснованию проекта планировки территории. Графическая часть	Стадия	Лист	Листов
Составил		Петренко И.А.			12.2022		П	1	1
Проверил		Степкин И.А.			12.2022				
						схема организации улично-дорожной сети и движения транспорта; схема конструктивных и планировочных решений; схема вертикальной планировки территории, инженерной подготовки и инженерной защиты территории Масштаб 1:1000	ООО «Калужские просторы»		



- УСЛОВНЫЕ ОБОЗНАЧЕНИЯ:**
-  -границы территории, в отношении которой осуществляется подготовка проекта планировки
 -  -границы зоны планируемого размещения линейного объекта, подлежащих реконструкции в связи с изменением их местоположения
 -  -границы земель, применительно к которым необходимо получить разрешение на размещение линейного объекта (вдольтрассовые проезды, площадки для размещения строительной техники и строительных грузов)
 -  Существующие инженерные сети
 -  -линия электропередач 0,4 кВ
- Границы зон с особыми условиями использования территории, подлежащие установлению**
-  -охранная зона существующей воздушной линии электропередач 0,4 кВ
 -  -береговая полоса (20м)
 -  -прибрежная защитная полоса (50м)
 -  -водоохранная зона (100м)







Примечание:
 1 - Система координат - МСК - 40
 2 - В границах зоны планируемого размещения линейного объекта границы особо охраняемых природных территорий, лесничеств отсутствуют

						2022-0036-ДПТ-2-1			
						«Реконструкция мостового перехода через р. Грязя на автомобильной дороге «Козельск - Куреевское - Чернышено» - Юрино - граница Тульской области в Козельском районе, д. Юрино»			
Изм.	Кол. уч.	Лист.	№ док.	Подпись	Дата	Раздел 3. Материалы по обоснованию проекта планировки территории. Графическая часть	Стадия	Лист	Листов
Составил				Петренко И.А.	12.2022		схема границ зон с особыми условиями использования территорий, особо охраняемых природных территорий, лесничеств	П	1
Проверил				Степкин И.А.	12.2022	ООО "Калужские просторы"			
						Масштаб 1:1000			





Условные обозначения:

Территории, подверженные риску возникновения чрезвычайных ситуаций природного и техногенного характера

-  Зона возможного затопления территории
-  Территории, подверженные риску возникновения чрезвычайных ситуаций природного характера
-  Территории, подверженные риску возникновения чрезвычайных ситуаций техногенного характера (перевозка опасных грузов)
-  план. Иные объекты единой государственной системы предупреждения и ликвидации чрезвычайных ситуаций (пожарный пирс)
-  Объекты информирования и оповещения
-  Радиус оповещения укрываемых



Условные обозначения:

-  -границы территории, в отношении которой осуществляется подготовка проекта планировки
-  -границы зон планируемого размещения линейного объекта

Примечание:

1 - Система координат - МСК-40

2 - Схема подготовлена на основании карты границ территорий, подверженных риску возникновения чрезвычайных ситуаций природного и техногенного характера Генерального плана МО СП "Деревня Киреевское-Первое" Козельского района Калужской области, утвержденного Решением Районного Собрания муниципального образования муниципальный район «Козельский район» от 20.11.2019 №408

						2022-036- ДПТ -2-1			
						«Реконструкция мостового перехода через р. Грязна на автомобильной дороге "Козельск -Киреевское -Чернышено»-Юрино -граница Тульской области в Козельском районе, д. Юрино			
Изм.	Кол. уч.	Лист.	№ док.	Подпись	Дата	Раздел 3. Материалы по обоснованию проекта планировки территории. Графическая часть	Стадия	Лист	Листов
Составил		Петренко			12.2022		П	1	1
Проверил		Степкин			12.2022	Схема границ территории, подверженных риску возникновения чрезвычайных ситуаций природного и техногенного характера	ООО "КАЛУЖСКИЕ ПРОСТОРЫ"		
							<small>Масштаб 1:20000</small>		

Материалы по обоснованию проекта планировки территории. Графическая часть
Обоснование отсутствия схем в материалах по обоснованию проекта планировки
территории

В соответствии с ч. 4 п. 23 Постановления Правительства РФ от 12.05.2017 № 564 "Об утверждении Положения о составе и содержании проектов планировки территории, предусматривающих размещение одного или нескольких линейных объектов" схема границ территорий объектов культурного наследия разрабатывается в случае наличия объектов культурного наследия в границах территории, в отношении которой осуществляется подготовка проекта планировки территории. Согласно письма Управления по охране объектов культурного наследия Калужской области от 26.12.2022г. № 10/3028-22 по имеющимся в Управлении сведениям, в зоне планируемого размещения линейного объекта объекты культурного наследия, включенные в единый государственный реестр объектов культурного наследия (памятников истории и культуры) народов Российской Федерации, выявленные объекты культурного наследия, зоны охраны или защитные зоны отсутствуют.

На основании вышеизложенного, схема границ территории объектов культурного наследия в рамках данной документации по планировке территории не разрабатывается.

Согласованно		

Инв. № подл.	Подп. и дата	Взам. Инв. №

						2022-036-ДПТ-2-1			
Изм.	Кол.уч	Лист	№док	Подп.	Дата	Основная часть проекта планировки территории. Графическая часть	Стадия	Лист	Листов
Разработал		Петренко			12.22		П	1	1
Проверил		Степкин			12.22				

Содержание

1. Описание природно-климатических условий территории, в отношении которой разрабатывается проект планировки территории
2. Обоснование определения границ зон планируемого размещения линейных объектов
3. Обоснование определения границ зон планируемого размещения линейных объектов, подлежащих реконструкции в связи с изменением их местоположения
4. Обоснование определения предельных параметров застройки территории в границах зон планируемого размещения объектов капитального строительства, входящих в состав линейных объектов
5. Ведомость пересечений границ зон планируемого размещения линейного объекта (объектов) с сохраняемыми объектами капитального строительства (здание, строение, сооружение, объект, строительство которого не завершено), существующими и строящимися на момент подготовки проекта планировки территории
6. Ведомость пересечений границ зон планируемого размещения линейного объекта с объектами капитального строительства, строительство которых запланировано в соответствии с ранее утвержденной документацией по планировке территории
7. Ведомость пересечений границ зон планируемого размещения линейного объекта (объектов) с водными объектами (в том числе с водотоками, водоемами, болотами и т.д.

Согласовано	
-------------	--

Взам. Инв. №

Подп. и дата

Инв. № подл.

2022-036-ДПТ-2-2					
Изм.	Кол.уч	Лист	№док	Подп.	Дата
Разработал		Петренко			12.22
Проверил		Степкин			12.22
Материалы по обоснованию проекта планировки территории. Пояснительная записка					
		Стадия	Лист	Листов	
		П	1	3	

1. Описание природно-климатических условий территории, в отношении которой разрабатывается проект планировки территории

Климат Козельского района умеренно континентальный с чётко выраженными сезонами года. Характеризуется теплым летом, умеренно холодной с устойчивым снежным покровом зимой и хорошо выраженными, но менее длительными переходными периодами – весной и осенью.

Самый холодный месяц года – январь, с температурой воздуха -10 градусов. Июль - самый тёплый месяц года, с температурой воздуха +18 градусов.

По количеству выпадающих осадков территория относится к зоне достаточного увлажнения. За год в среднем за многолетний период выпадает 654 мм осадков.

Козельский район находится на стыке двух возвышенностей Восточно-Европейской равнины: Барятинско-Сухиничской (на левом берегу Жиздры) и Среднерусской (на правом берегу Жиздры). Рельефообразующими толщами этого региона являются породы каменноугольного, юрского, мелового и четвертичного периодов. Наивысшая абсолютная отметка района расположена на водоразделе рек Жиздра и Ока у населённого пункта Сенино - 265,7 м, а низшая – урез реки Жиздра у населённого пункта Подборки - 127 м.

Преобладающими почвами региона являются дерново-подзолистые почвы (занимают примерно 71 %). На водоразделах распространены дерново-сильноподзолистые почвы. В северной части территории на востоке и юго-востоке области преимущественно дерново-слабоподзолистые, в поймах рек — аллювиальные. На юге широко распространены дерново-подзолистые глеевые и глееватые почвы. В центральной части и на востоке — преимущественно серые и светло-серые почвы (занимают около 12,4 %).

2. Обоснование определения границ зон планируемого размещения линейных объектов

В границах проекта планировки территории отсутствуют новые линейные объекты.

3. Обоснование определения границ зон планируемого размещения линейных объектов, подлежащих реконструкции в связи с изменением их местоположения

Зона планируемого размещения линейного объекта, подлежащего реконструкции в связи с изменением их местоположения принята в соответствии с техническим заданием на разработку проекта планировки и проекта межевания территории линейного объекта.

Габарит моста принят Г-8 в соответствии с заданием на проектирование, СП 35.13330.2011 и соответствует параметрам сооружений на автомобильных дорогах, относящихся к категории основной улицы сельского населенного пункта.

Согласовано		

Инов. № подл.	Подп. и дата	Взам. Инов. №

Изм.	Код.уч	Лист	№док	Подп.	Дата	2022-036-ДПТ-2-2	Лист
							2

4. Обоснование определения предельных параметров застройки территории в границах зон планируемого размещения объектов капитального строительства, входящих в состав линейных объектов

Предельные параметры застройки территории в границах зон планируемого размещения объекта капитального строительства определены Правилами землепользования и застройки сельского поселения «Деревня Киреевское-Первое» Козельского района Калужской области, утвержденных Решением Районного Собрания муниципального района «Козельский район» Калужской области от 15.02.2017 №148 (размещены на официальном сайте органа местного самоуправления).

5. Ведомость пересечений границ зон планируемого размещения линейного объекта (объектов) с сохраняемыми объектами капитального строительства (здание, строение, сооружение, объект, строительство которого не завершено), существующими и строящимися на момент подготовки проекта планировки территории

Граница зоны планируемого размещения линейного объекта «Реконструкция мостового перехода через р. Грязна на автомобильной дороге «Козельск–Киреевское-Чернышено»- Юрино–граница Тульской области в Козельском районе, д. Юрино» пересекает надземные коммуникации: 2 линия электропередачи (3+4 пр. 0,4 кВ) а также вдоль зоны планируемого размещения линейного объекта проходят надземные коммуникации: 4 линий электропередачи (2-4 пр. 0,4 кВ).

Подземные коммуникации отсутствуют.

6. Ведомость пересечений границ зон планируемого размещения линейного объекта с объектами капитального строительства, строительство которых запланировано в соответствии с ранее утвержденной документацией по планировке территории

Документация по планировке территории в отношении территории, на которой планируется размещение линейного объекта, ранее не разрабатывалась.

7. Ведомость пересечений границ зон планируемого размещения линейного объекта (объектов) с водными объектами (в том числе с водотоками, водоемами, болотами и т.д.)

Зона планируемого размещения линейного объекта пересекает реку Грязна-приток Жиздры.

Согласовано

Взам. Инв. №

Подп. и дата

Инв. № подл.

Изм.	Код.уч.	Лист	№док	Подп.	Дата

МИНИСТЕРСТВО
ТРАНСПОРТА
КАЛУЖСКОЙ ОБЛАСТИ
ГОСУДАРСТВЕННОЕ
КАЗЕННОЕ УЧРЕЖДЕНИЕ
КАЛУЖСКОЙ ОБЛАСТИ
«КАЛУГАДОРЗАКАЗЧИК»

П Р И К А З

«24» января 2023 г.

№ 18

г.Калуга

**О принятии решения о
разработке документации
по планировке территории**

В соответствии со статьями 42, 43, 45 Градостроительного кодекса Российской Федерации и в целях реализации постановления Правительства Калужской области от 06.02.2019 № 68 Государственная программа Калужской области «Развитие дорожного хозяйства Калужской области» (от 16.12.2021 № 210 в ред. приказов министерства дорожного хозяйства Калужской области «О реализации государственной программы Калужской области «Развитие дорожного хозяйства Калужской области» в 2022-2024 годах» от 24.01.2022 № 19, от 14.02.2022 № 30, от 01.03.2022 № 44, от 01.04.2022 № 61, от 21.04.2022 № 74, от 28.04.2022 № 76, от 13.05.2022 № 78, от 24.05.2022 № 82, от 10.06.2022 № 90, от 21.06.2022 № 92, от 08.07.2022 № 118, от 01.08.2022 № 150, от 17.08.2022 № 169, от 06.09.2022 № 185, от 03.10.2022 № 206, от 19.10.2022 № 220, от 17.11.2022 № 242, от 22.11.2022 № 244, от 12.12.2022 № 262.

ПРИКАЗЫВАЮ:

1. Принять решение о разработке документации по планировке территории объекта «Реконструкция мостового перехода через р. Грязна на автомобильной дороге «Козельск–Киреевское-Чернышено»- Юрино–граница Тульской области в Козельском районе, д. Юрино»;

2. Начальнику технического отдела (Сафронову А.В.):

- обеспечить подготовку документации по планировке территории в соответствии со статьями 42, 43, 45 Градостроительного кодекса Российской Федерации и Федеральным законом «О контрактной системе в сфере закупок товаров, работ, услуг для обеспечения государственных и муниципальных нужд» объектов указанных в пункте 1 настоящего приказа;

3. Главному специалисту технического отдела (М.С. Реут):

- осуществить проверку, подготовленной и согласованной на основании настоящего приказа документации по планировке территории в течении пятнадцати дней со дня получения документации и в случае ее соответствия требованиям, указанным в части 10 статьи 45 Градостроительного кодекса Российской Федерации направить на утверждение в Управление архитектуры и градостроительства Калужской области;

4. Контроль за исполнением настоящего приказа возложить на заместителя начальника Учреждения - главного инженера ГКУ Калужской области «Калугадорзаказчик»- А.А. Кудряшова.

Начальник

А.В. Тюрин



Приложение Б

Перечень исходно-разрешительной документации

№ п/п	Наименование	Реквизиты	
		№	дата
1	Письмо администрации муниципального района «Козельский район» Калужской области	4465-22	09.11.2022
2	Письмо АО «Газпром газораспределение Калуга» филиал в г. Козельске	ПП-22/3130	18.11.2022
3	Письмо управления по охране объектов культурного наследия «О наличии/отсутствии объектов культурного наследия»	10/3028-22	26.12.2022
4	Письмо администрации муниципального района «Козельский район» Калужской области	4086-22	12.10.2022
5	Письмо Министерства природных ресурсов и экологии Калужской области	8279-22	04.10.2022
6	Письмо Комитета ветеринарии при правительстве Калужской области	3261-22	28.09.2022

АДМИНИСТРАЦИЯ
МУНИЦИПАЛЬНОГО РАЙОНА
"КОЗЕЛЬСКИЙ РАЙОН"
КАЛУЖСКОЙ ОБЛАСТИ

249722, г. Козельск, ул. Большая Советская, д.53
тел.: 8 48442 2-24-26, факс: 8 4842 531-931
e-mail: akozelsk@adm.kaluga.ru
от 09.11 2022г. № 4465-22
на № 381 от 01.11.2022

ООО «ПК «Орелавтобан»
302043, г. Орел, пер. Маслозаводской, д.7А,
оф. 5

Администрация муниципального района «Козельский район» на запрос сообщает следующее.

В районе мостового перехода через реку Грязна на автомобильной дороге «Козельск- Киреевское - Чернышено» - Юрино – граница Тульской области в Козельском районе, д. Юрино» коммуникаций не имеется.

Зам. главы администрации



О.А. Романова

Исполнитель Фролов И.В.
Казенкова Е.И.

Тел. 8(48442)-2-29-41



Акционерное общество
«Газпром газораспределение Калуга»
(АО «Газпром газораспределение Калуга»),

Филиал в г. Козельске

ул. Мидвешня, д. 53 г. Козельск
Калужская область, Российская Федерация 243722
тел.: +7 (48442) 2-63-80, факс: +7 (48442) 2-63-80
e-mail: ka@kz.gazprom.ru
ОКПО 03271950, ОГРН 1024001338206, ИНН 4005000015, КПП 400943001

1-8 НОЯ 2022 № *СЗ-22/3130*
на № _____ от _____

ООО «ПК «Орелавтобан»

Генеральному директору
А.И.Селезневу

Уважаемый Андрей Игоревич !

На Ваше письмо № 383 от 01.11.2022г. филиал АО «Газпром газораспределение Калуга» в г.Козельске сообщает следующее:
в Козельском районе, д.Юрино в границах реконструкции моста сетей АО «Газпром газораспределения Калуга» - нет.

Главный инженер филиала

П.Н.Перушин

Исп.М.Б.Кокарева
Тел. (48442) 2-16-99

КАЛУЖСКАЯ ОБЛАСТЬ



**УПРАВЛЕНИЕ ПО ОХРАНЕ ОБЪЕКТОВ
КУЛЬТУРНОГО НАСЛЕДИЯ**

248000, г. Калуга, пл. Старый Торг, 5,
тел. 702-171
E-mail: nasledie@adm.kaluga.ru

№ 10/3028-22 от 26.12.2022

На № 1023 от 07.12.2022

**Директору
ООО Проектный институт
«ГКДТ»**

Е.Б. Алексеевой

**пр-т Революции, д. 1А,
пом. 6, г. Воронеж, 394036**

Уважаемая Екатерина Борисовна!

В связи с обращением о рассмотрении результатов государственной историко-культурной экспертизы (далее – ГИКЭ), обосновывающей наличие или отсутствие объектов культурного наследия, сообщаем следующее.

Результаты рассмотрения акта ГИКЭ от 06.12.2022 (проведенной экспертом Болдиным И.В. с 05.12.2022 по 06.12.2022), содержащей результаты исследований, в соответствии с которыми определяется наличие или отсутствие объектов, обладающих признаками объекта культурного наследия на земельном участке под объект: «Реконструкция мостового перехода через р. Грязна на автомобильной дороге «Козельск – Киреевское – Чернышено» - Юрино – граница Тульской области в Козельском районе, д. Юрино». Калужская область, указывают на то, что на территории реализации проектных решений по объекту: «Реконструкция мостового перехода через р. Грязна на автомобильной дороге «Козельск – Киреевское – Чернышено» - Юрино – граница Тульской области в Козельском районе, д. Юрино». Калужская область, отсутствуют объекты культурного наследия, включенные в Единый государственный реестр объектов культурного наследия (памятников истории и культуры) народов Российской Федерации, выявленные объекты культурного наследия и объекты, обладающие признаками объекта культурного наследия (в т.ч. археологического).

Проведение земляных, строительных, мелиоративных, хозяйственных работ на территории земельного участка возможно (положительное заключение).

Зоны охраны и защитные зоны объектов культурного наследия отсутствуют.

Управление по охране объектов культурного наследия Калужской области согласно с заключением ГИКЭ.

Приложение: место проведения археологической разведки из материалов ГИКЭ на 1 л. в 1 экз.

Начальник управления



Е.Е. Чудаков

Дерюгин Александр Викторович
8(4842) 702-170

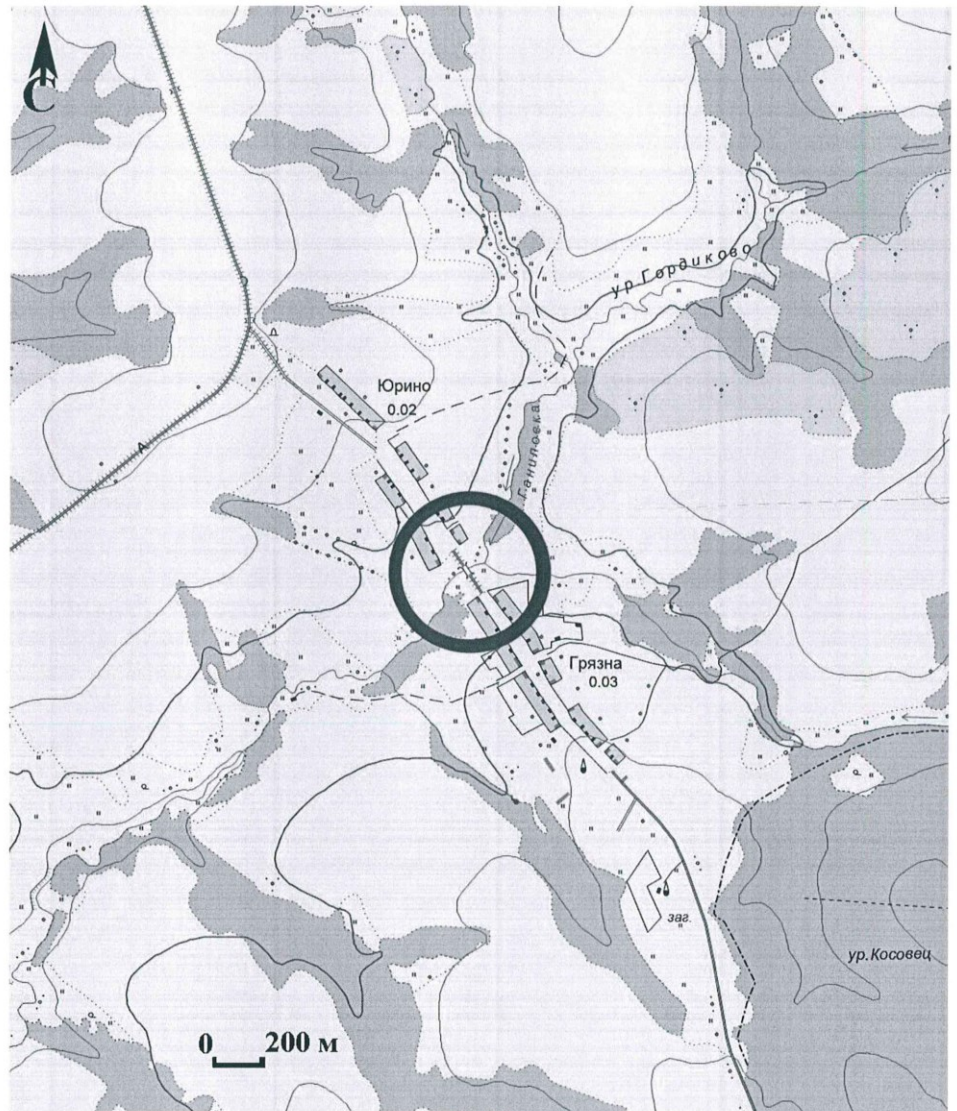


Рис. 4. Участок проведения археологических работ на объекте «Реконструкция мостового перехода через р. Грязна на автомобильной дороге «Козельск – Киреевское – Чернышено» - Юрино – граница Тульской области в Козельском районе, д. Юрино». Калужская область.

АДМИНИСТРАЦИЯ
МУНИЦИПАЛЬНОГО РАЙОНА
"КОЗЕЛЬСКИЙ РАЙОН"
КАЛУЖСКОЙ ОБЛАСТИ

АО ПИ «Гипрокоммундортранс»

249722, г. Козельск, ул. Большая Советская, д.53
тел.: 8 48442 2-24-26, факс: 8 4842 531-931
e-mail: akozelsk@adm.kaluga.ru
от 14.10. 2022 № 4086-22
на № 760 от 26.09.2022

E-mail: id02adi@gmail.com

Администрация муниципального района «Козельский район» на запрос сообщает, что на территории мостового перехода через р. Грязна на автомобильной дороге «Козельск-Киреевское-Чернышено» - Юрино-граница Тульской области в Козельском районе, д. Юрино» отсутствуют:

- установленные зоны санитарной охраны подземных и поверхностных водоисточников хозяйственно - питьевого водоснабжения на территории и вблизи проектируемого объекта;
- установленные санитарно-охранные зоны на территории и вблизи проектируемого объекта;
- санитарно-защитные зоны (в том числе санитарно-защитные зоны кладбищ, зданий и сооружений похоронного назначения) и санитарных разрывов;
- особо охраняемые природные территории местного значения;
- территории лечебно-оздоровительных местностей и курортов федерального, регионального, местного значения (в том числе сведения о наличии или отсутствии в границах участка проведения работ округов санитарной (горно-санитарной) охраны территорий лечебно-оздоровительных местностей и курортов);
- особо ценных продуктивных сельскохозяйственных угодий, использование которых для других целей не допускается;
- особо защитные участки лесов, лесопарковых зеленых поясов.

Зам. главы администрации



О.А. Романова

Исп. Фролов И.В.
Казенкова Е.И.
Тел. 8(48442) 2-59-41



**МИНИСТЕРСТВО
ПРИРОДНЫХ РЕСУРСОВ И ЭКОЛОГИИ
КАЛУЖСКОЙ ОБЛАСТИ**

ул. Заводская, 57, г.Калуга, 248018
тел.: (4842) 71-99-55; факс (4842) 71-99-56
E-mail: priroda@adm.kaluga.ru

04.10.2022 № 8279-22

На № 761 от 26.09.2022

Техническому директору
ООО ПИ «Гипрокоммундортранс»

Р.В. Ещенко

✓ проспект Революции, д. 1А,
г. Воронеж, Воронежская область
394036

✓ id02adi@gmail.com

Уважаемый Роман Викторович!

Министерство природных ресурсов и экологии Калужской области (далее – министерство) рассмотрело в пределах своих полномочий Ваш запрос по объекту «Реконструкция мостового перехода через р. Грязна на автомобильной дороге «Козельск-Киреевское-Чернышено» - Юрино – граница Тульской области в Козельском районе, д. Юрино» и сообщает следующее.

Согласно представленным картографическим материалам проектируемый объект в границы особо охраняемых природных территорий регионального значения не входит. Сведениями о наличии (отсутствии) на участке проектирования редких и находящихся под угрозой исчезновения объектов животного и растительного мира, занесенных в Красную книгу Калужской области и (или) Красную книгу Российской Федерации, министерство не располагает.


В границах земельного участка земли лесного фонда не входят.

В районе расположения объекта проектирования ценные для птиц водно-болотные угодья, а также ключевые орнитологические территории отсутствуют. Пути миграции диких животных на территории ведения работ не установлены.

Министр

В.И. Жипа

Титова Ирина Викторовна
тел. (4842) 71-96-61





**КОМИТЕТ ВЕТЕРИНАРИИ
ПРИ ПРАВИТЕЛЬСТВЕ
КАЛУЖСКОЙ ОБЛАСТИ**

248000 г. Калуга

ул. Первомайская, 19

тел. 57-44-00, 57-93-11

факс 57-86-41

veterinar@adm.kaluga.ru

от 28.09.2022 № 3261-22

на № 763 от 26.09.2022

Техническому директору
ООО ПИ «Гипрокоммундортранс»

Р.В. Ещенко

Уважаемый Роман Викторович!

Комитет ветеринарии при Правительстве Калужской области рассмотрев ситуационный план по объекту: «Реконструкция мостового перехода через р. Грязна на автомобильной дороге «Козельск – Киреевское – Чернышено» - Юрино – граница Тульской области в Козельском районе, д. Юрино», сообщает, что на указанных земельных участках и прилегающих к ним зонам по 1000 м в каждую сторону от них зарегистрированные в установленном порядке скотомогильники (биотермические ямы), сибирезвенные захоронения отсутствуют.

В случае ведения земляных работ на данных земельных участках и обнаружения останков животных (не организованные захоронения) необходимо немедленно сообщить об этом в комитет ветеринарии на телефон горячей линии 8-910-910-01-82.

Председатель
комитета ветеринарии

С.И. Соколовский