

**«ГАЗОПРОВОД МЕЖПОСЕЛКОВЫЙ ОТ ДЕР. ПУЧКОВО Г.  
КАЛУГА ДО ПЛОЩАДКИ АК «КАЛУЖСКИЙ»  
ПЕРЕМЫШЛЬСКОГО РАЙОНА КАЛУЖСКОЙ ОБЛАСТИ»**

*ДОКУМЕНТАЦИЯ ПО ПЛАНИРОВКЕ ТЕРРИТОРИИ*

**Материалы по обоснованию проекта межевания территории**

01-523-6-956/16-40/972-1.5-ДПТ-4

ТОМ 4

**«ГАЗОПРОВОД МЕЖПОСЕЛКОВЫЙ ОТ ДЕР. ПУЧКОВО Г.  
КАЛУГА ДО ПЛОЩАДКИ АК «КАЛУЖСКИЙ»  
ПЕРЕМЫШЛЬСКОГО РАЙОНА КАЛУЖСКОЙ ОБЛАСТИ»**

*ДОКУМЕНТАЦИЯ ПО ПЛАНИРОВКЕ ТЕРРИТОРИИ*

**Материалы по обоснованию проекта межевания территории**

01-523-6-956/16-40/972-1.5-ДПТ-4

ТОМ 4

Взам. инв. №	
Подп. и дата	
Инв. № подл.	

Главный инженер

Главный инженер проекта



Р.О. Щипалов

А.С. Перфильев

2019



*Общество с ограниченной ответственностью  
«КОНСТРУКТОРСКО-ТЕХНОЛОГИЧЕСКИЙ  
ПРОЕКТНЫЙ ИНСТИТУТ «ГАЗПРОЕКТ»*

---

**Заказчик –  
ООО «Газпром инвестгазификация»**

**«ГАЗОПРОВОД МЕЖПОСЕЛКОВЫЙ ОТ ДЕР. ПУЧКОВО Г.  
КАЛУГА ДО ПЛОЩАДКИ АК «КАЛУЖСКИЙ»  
ПЕРЕМЫШЛЬСКОГО РАЙОНА КАЛУЖСКОЙ ОБЛАСТИ»**

*ДОКУМЕНТАЦИЯ ПО ПЛАНИРОВКЕ ТЕРРИТОРИИ*

**Материалы по обоснованию проекта межевания территории**

01-523-6-956/16-40/972-1.5-ДПТ-4

ТОМ 4



Общество с ограниченной ответственностью  
«КОНСТРУКТОРСКО-ТЕХНОЛОГИЧЕСКИЙ  
ПРОЕКТНЫЙ ИНСТИТУТ «ГАЗПРОЕКТ»

Заказчик –  
ООО «Газпром инвестгазификация»

**«ГАЗОПРОВОД МЕЖПОСЕЛКОВЫЙ ОТ ДЕР. ПУЧКОВО Г.  
КАЛУГА ДО ПЛОЩАДКИ АК «КАЛУЖСКИЙ»  
ПЕРЕМЫШЛЬСКОГО РАЙОНА КАЛУЖСКОЙ ОБЛАСТИ»**

*ДОКУМЕНТАЦИЯ ПО ПЛАНИРОВКЕ ТЕРРИТОРИИ*

**Материалы по обоснованию проекта межевания территории**

01-523-6-956/16-40/972-1.5-ДПТ-4

ТОМ 4

Взам. инв. №	
Подп. и дата	
Инв. № подл.	

Генеральный директор

Главный инженер проекта



Д.А. Терещенко

А.С. Перфильев

2019

## СОСТАВ ДОКУМЕНТАЦИИ ПО ПЛАНИРОВКЕ ТЕРРИТОРИИ

Номер тома	Обозначение	Наименование
1	2	3
1	01-523-6-956/16-40/972-1.5-ДПТ-1	Проект планировки территории. Основная (утверждаемая) часть
2	01-523-6-956/16-40/972-1.5-ДПТ-2	Материалы по обоснованию проекта планировки территории
3	01-523-6-956/16-40/972-1.5-ДПТ-3	Проект межевания территории Основная (утверждаемая) часть
4	01-523-6-956/16-40/972-1.5-ДПТ-4	Материалы по обоснованию проекта межевания территории

Согласовано		

Взам. инв. №

Подп. и дата

Инв. № подл.

Изм.	Кол.уч	Лист	№ док.	Подп.	Дата
ГИП		Перфильев А.С.			05.2019
Н.контроль		Вуколов И.В.			05.2019
Проверил		Бойцова А.В.			05.2019
Разработал		Соколов В.Г.			05.2019

01-523-6-956/16-40/972-1.5-СП

СОСТАВ ПРОЕКТА

Стадия	Лист	Листов
П	1	1



Формат А4

СОДЕРЖАНИЕ

№№	Наименование	Стр.
1	Чертежи обоснования проекта межевания территории	3

Согласовано		

Взам. инв. №

Подп. и дата

Изм.	Кол.уч	Лист	Подп.	Дата

01-523-6-956/16-40/972-1.5-ДПТ-4-С

Инв. № подл.	Группа	Имя	Подпись	Дата
	ГИП	Перфильев		05.2019
	Н.контроль	Вуколов И.В.		05.2019
	Проверил	Бойцова А.В.		05.2019
	Разработал	Соколов В.Г.		05.2019

Содержание

Стадия	Лист	Листов
	1	1



## Чертежи обоснования проекта межевания территории

Согласовано		

Взам. инв. №

Подп. и дата

Инв. № подл.

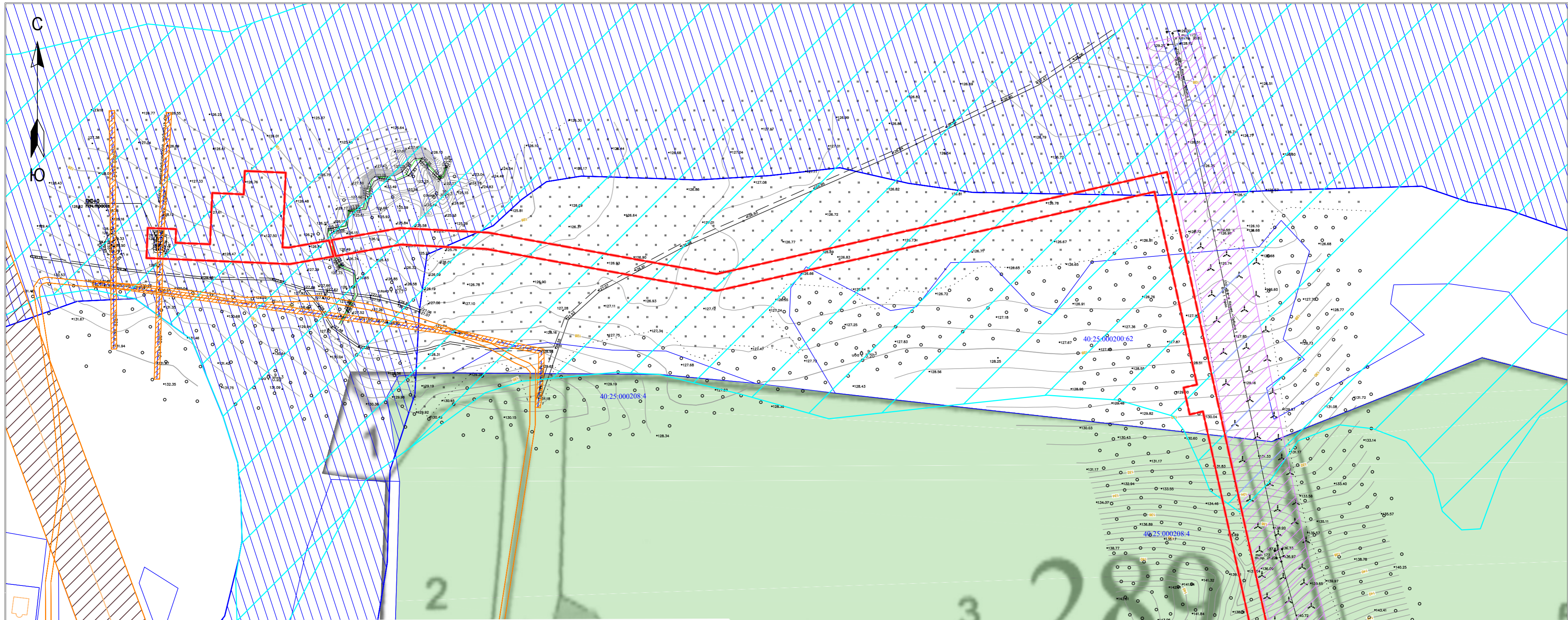
Изм.	Кол.уч	Лист	№ док.	Подп.	Дата

01-523-6-956/16-40/972-1.5-ДПТ-4

Чертежи обоснования проекта межевания территории

Стадия	Лист	Листов
П	1	1



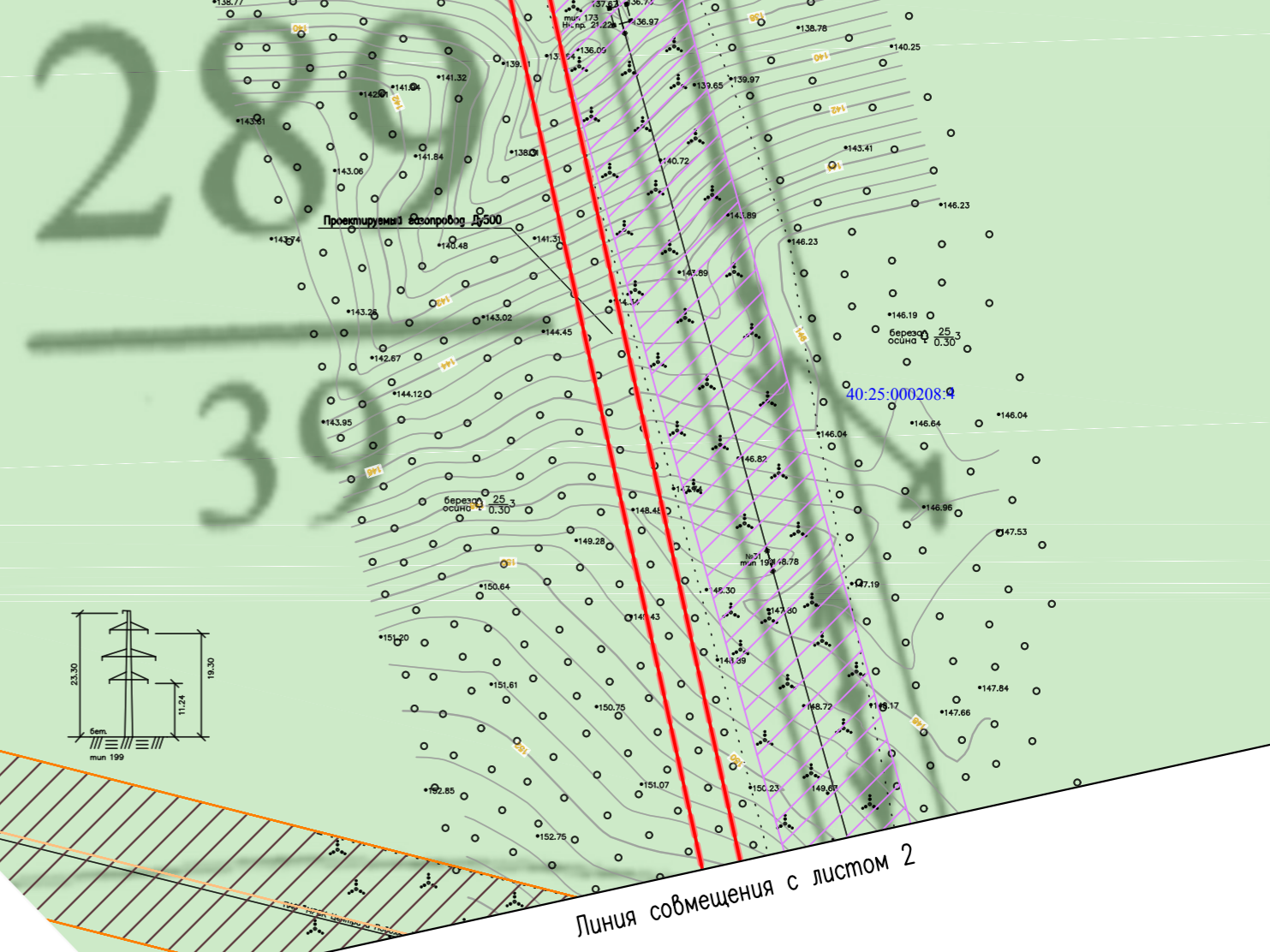
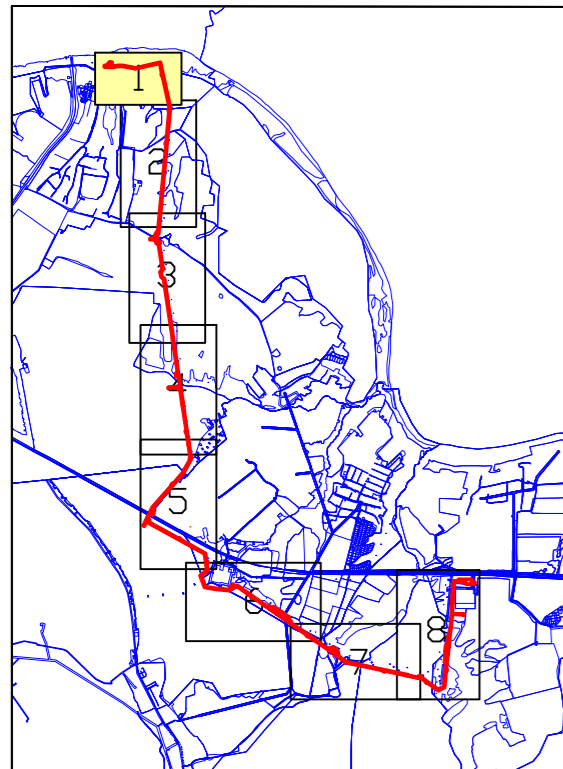


Условные обозначения:

- - - - - Границы территорий, в отношении которой осуществляется подготовка проекта планировки
- Границы зон планируемого размещения линейных объектов
- Границы существующих земельных участков, учтенных в ЕГРН
- 40:25:000208:4 - Обозначение номера земельного участка, учтенного в ЕГРН
- Существующие объекты капитального строительства, учтенные в ЕГРН
- ▨ - Нормативная охранная зона существующих газораспределительных сетей
- ▨ - Охранная зона ЛЭП, учтенная в ЕГРН
- ▨ - Нормативная охранная зона ЛЭП
- ▨ - Нормативная охранная зона линей связи
- Границы придорожной полосы автомобильной дороги
- ▨ - Границы зон затопления, подтопления
- ▨ - Границы водоохранной и прибрежно-защитной полосы
- ▨ - Водоохранная зона
- ▨ - Границы внутрихозяйственной осушительной системы
- ▨ - Охранная зона подстанции, учтенная в ЕГРН
- ▨ - Границы Калужского лесничества

Примечание:  
 1 - План составлен по материалам изысканий ООО "КТПИ "Газпроект" в 2017 году  
 2 - Система координат - МСК 40  
 3 - Система высот - Балтийская, 1977 год

Схема совмещения листов



					01-523-6-956/16-40/972-15-ДПТ-4				
					Газопровод межпоселковый от дер. Пучково г. Калуга до площадки АК «Калужский» Перемышльского района Калужской области				
Изм.	Колич.	Лист	№ док.	Подпись	Дата	Проект межевания территории Материалы по обоснованию проекта межевания территории	Стадия	Лист	Листов
Разработал		Соколов			05.19		П	1	8
Проверил		Бойцова			05.19	Чертежи обоснования проекта межевания территории. Масштаб 1:2000			
Н.контроль		Вуколов			05.19				



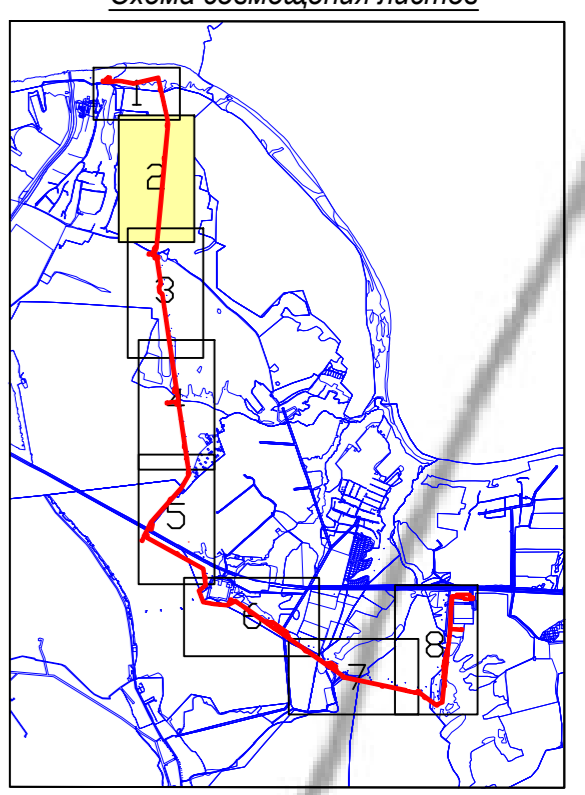
Инф. № подл. ПОР. и дата Взам. инв. № ВЗАМЕН ИНВ.НОМЕР



С  
Ю

Линия совмещения с листом 1

Схема совмещения листов



**КАЛУЖСКАЯ ОБЛАСТЬ  
ГОРОДСКОЙ ОКРУГ  
ГОРОД КАЛУГА**

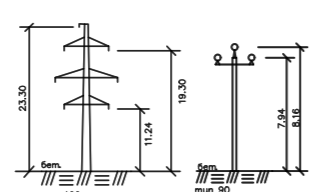
2

3

4

- Условные обозначения:
- - - - - Границы территорий, в отношении которой осуществляется подготовка проекта планировки
  - Границы зон планируемого размещения линейных объектов
  - Границы существующих земельных участков, учтенные в ЕГРН
  - 40:25:000208:4 - Обозначение номера земельного участка, учтенного в ЕГРН
  - Существующие объекты капитального строительства, учтенные в ЕГРН
  - Нормативная охранная зона существующих газораспределительных сетей
  - Охранная зона ЛЭП, учтенная в ЕГРН
  - Нормативная охранная зона ЛЭП
  - Нормативная охранная зона линей связи
  - Границы придорожной полосы автомобильной дороги
  - Границы зон затопления, подтопления
  - Границы водоохранной и прибрежно-защитной полосы
  - Водоохранная зона
  - Границы внутрихозяйственной осушительной системы
  - Охранная зона подстанции, учтенная в ЕГРН
  - Границы Калужского лесничества


Примечание:  
1 - План составлен по материалам изысканий ООО "КТПИ "Газпроект" в 2017 году  
2 - Система координат - МСК 40 МО ГО Калуга  
3 - Система высот - Балтийская, 1977 год



Линия совмещения с листом 3

Инв. № гос. кадастра, № докум. и дата  
ИНВ.№ФЕРМЕР  
ВЗЯТИЕ

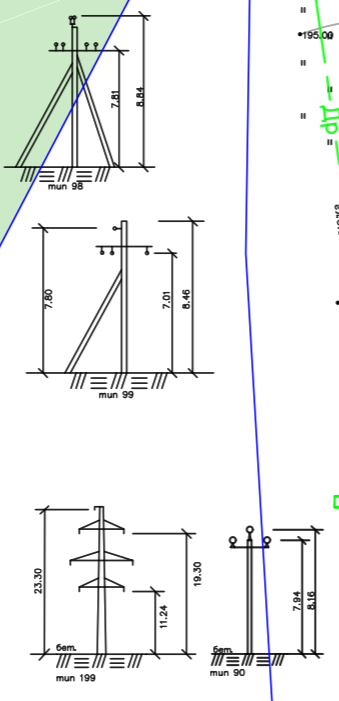
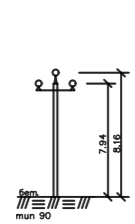
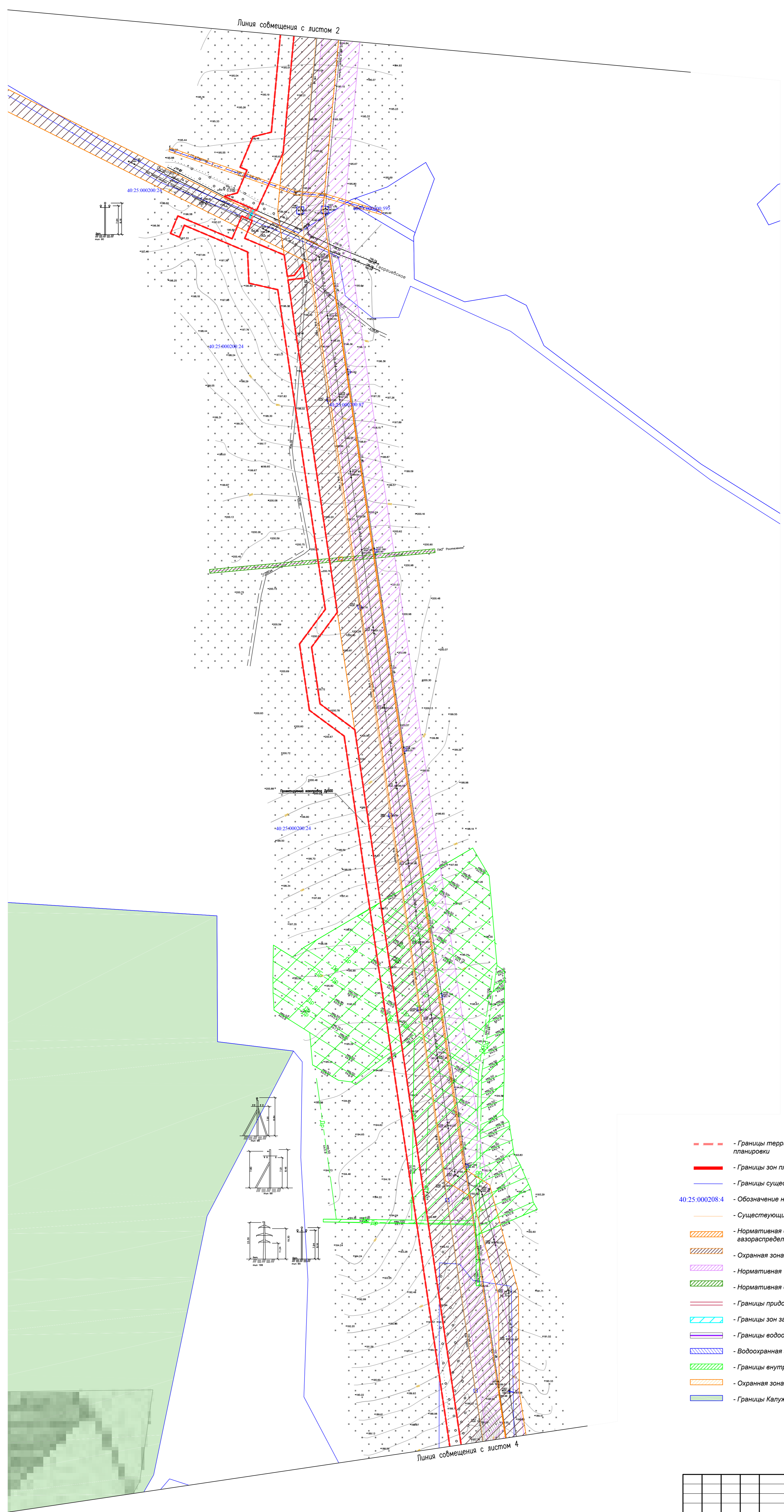
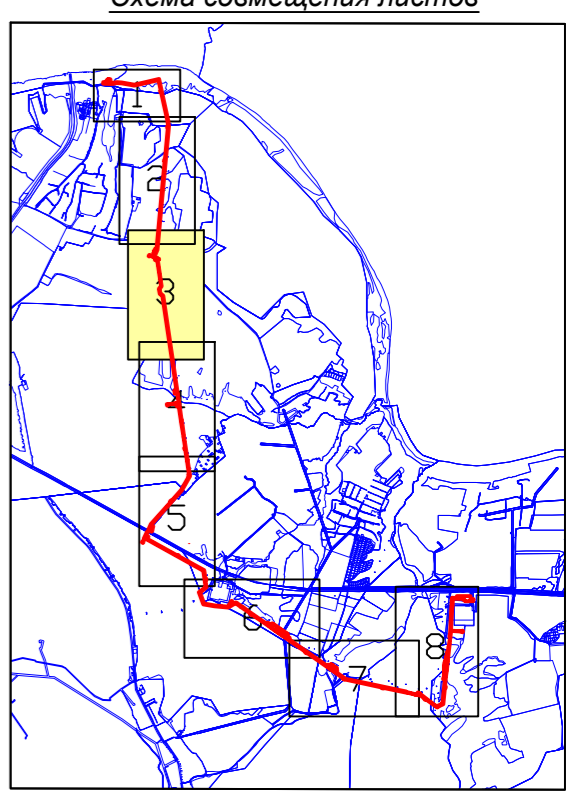
						01-523-6-956/16-40/972-1.5-ДПТ-4			
						Газопровод межселковый от дер. Пучково г. Калуга до площадки АК «Калужский» Перемышльского района Калужской области			
Изм.	Колич.	Лист	№ док.	Подпись	Дата	Проект межевания территории Материалы по обоснованию проекта межевания территории	Стадия	Лист	Листов
Разработал				Соколов	05.19		п	2	8
Проверил				Бойцова	05.19				
Н. контроль				Вуколов	05.19	Чертеж обоснования проекта межевания территории. Масштаб 1:2000			



С  
Ю

Линия совмещения с листом 2

Схема совмещения листов



- Условные обозначения:
- - - - - Границы территорий, в отношении которой осуществляется подготовка проекта планировки
  - Границы зон планируемого размещения линейных объектов
  - Границы существующих земельных участков, учтенные в ЕГРН
  - 40.25.000208.4 — Обозначение номера земельного участка, учтенного в ЕГРН
  - Существующие объекты капитального строительства, учтенные в ЕГРН
  - Нормативная охранная зона существующих газораспределительных сетей
  - Охранная зона ЛЭП, учтенная в ЕГРН
  - Нормативная охранная зона ЛЭП
  - Нормативная охранная зона линей связи
  - Границы придорожной полосы автомобильной дороги
  - Границы зон затопления, подтопления
  - Границы водоохранной и прибрежно-защитной полосы
  - Водоохранная зона
  - Границы внутрихозяйственной осушительной системы
  - Охранная зона подстанции, учтенная в ЕГРН
  - Границы Калужского лесничества

Примечание:  
 1 – План составлен по материалам изысканий ООО «КТПМ "Газпроект"» в 2017 году  
 2 – Система координат – МСК 40 МО ГО Калуга  
 3 – Система высот – Балтийская, 1977 год

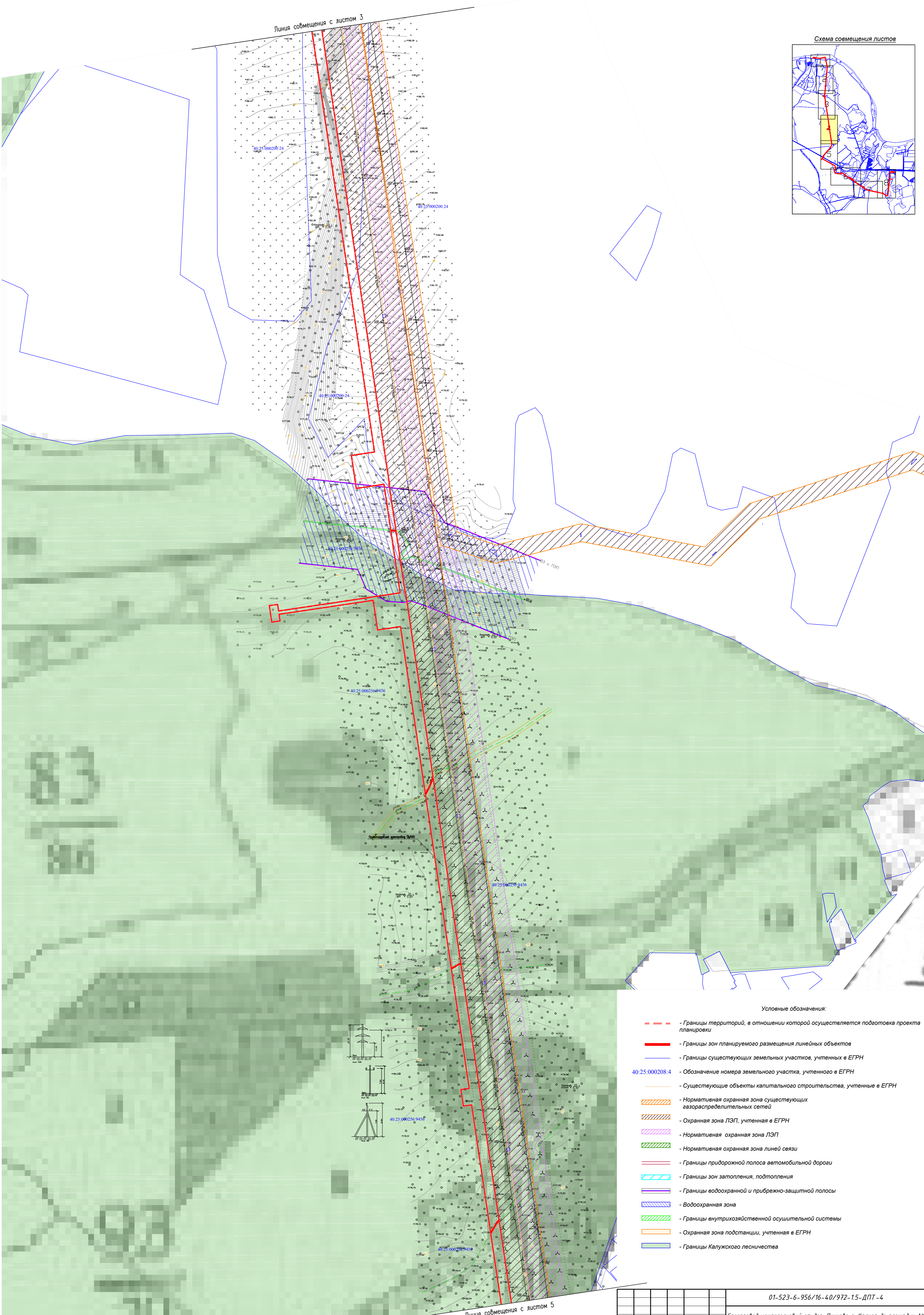
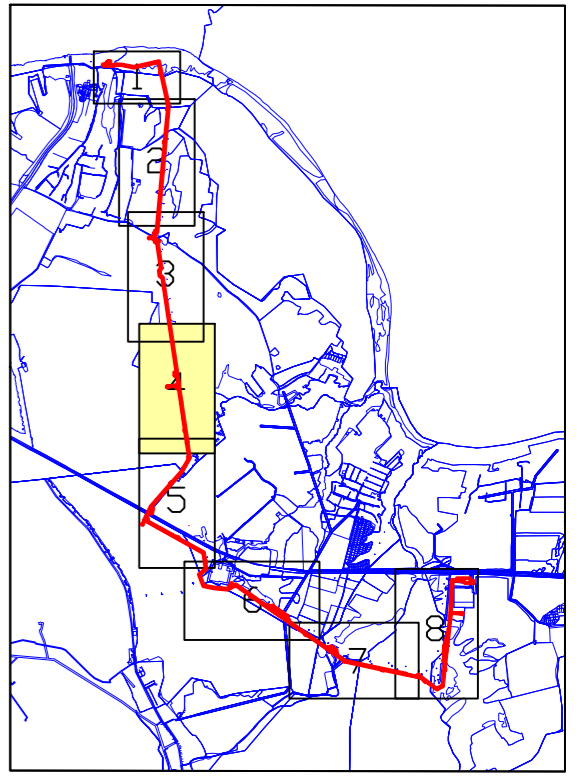
01-523-6-956/16-40/972-1.5-ДПТ-4									
Газопровод межселоселковый от дер. Пучково г. Калуга до площадки АК «Калужский» Перемышльского района Калужской области									
Изм.	Колич.	Лист	№ док.	Подпись	Дата	Проект межевания территории Материалы по обоснованию проекта межевания территории	Стадия	Лист	Листов
Разработал	Соколов				05.19		п	3	8
Проверил	Бойцова				05.19				
Н. контроль	Вуколов				05.19	Чертеж обоснования проекта межевания территории. Масштаб 1:2000			

И.№, № гос. кадастра, № докум. и дата  
 ИНВ.НУМЕР  
 ВЗМЕС



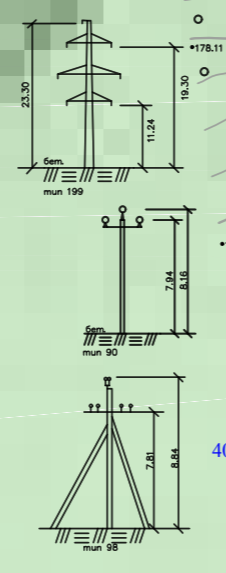
Линия совмещения с листом 3

Схема совмещения листов



Условные обозначения:


- - Границы территорий, в отношении которых осуществляется подготовка проекта планировки
- - Границы зон планируемого размещения линейных объектов
- - Границы существующих земельных участков, учтенных в ЕГРН
- 40:25.000208.4 - Обозначение номера земельного участка, учтенного в ЕГРН
- - Существующие объекты капитального строительства, учтенные в ЕГРН
- Нормативная охранная зона существующих газораспределительных сетей
- Охранная зона ЛЭП, учтенная в ЕГРН
- Нормативная охранная зона ЛЭП
- Нормативная охранная зона линейной связи
- Границы придорожной полосы автомобильной дороги
- Границы зон затопления, подтопления
- Границы водоохранной и прибрежно-защитной полосы
- Водоохранная зона
- Границы внутрихозяйственной осушительной системы
- Охранная зона подстанции, учтенная в ЕГРН
- Границы Калужского лесничества



Линия совмещения с листом 5

Примечание:  
 1 - План составлен по материалам изыскания ООО "КПИ "Газосвет" в 2017 году  
 2 - Система координат - МСК 40 МО ГО Калуга  
 3 - Система высот - Балтийская 1977 год

					01-523-6-956/16-40/972-1.5-ДПТ-4				
					Газопровод межлеселковый от дер. Пучково г. Калуга до площадки АК «Калужский» Перемышльского района Калужской области				
Изм.	Колич.	Лист	№ док.	Подпись	Дата	Проект межевания территории Материалы по обоснованию проекта межевания территории	Стадия	Лист	Листов
Разработал				Соколов	05.19		Чертеж обоснования проекта межевания территории. Масштаб 1:2000	П	4
Проверил				Бойцова	05.19				
Н. контроль				Вуколов	05.19				

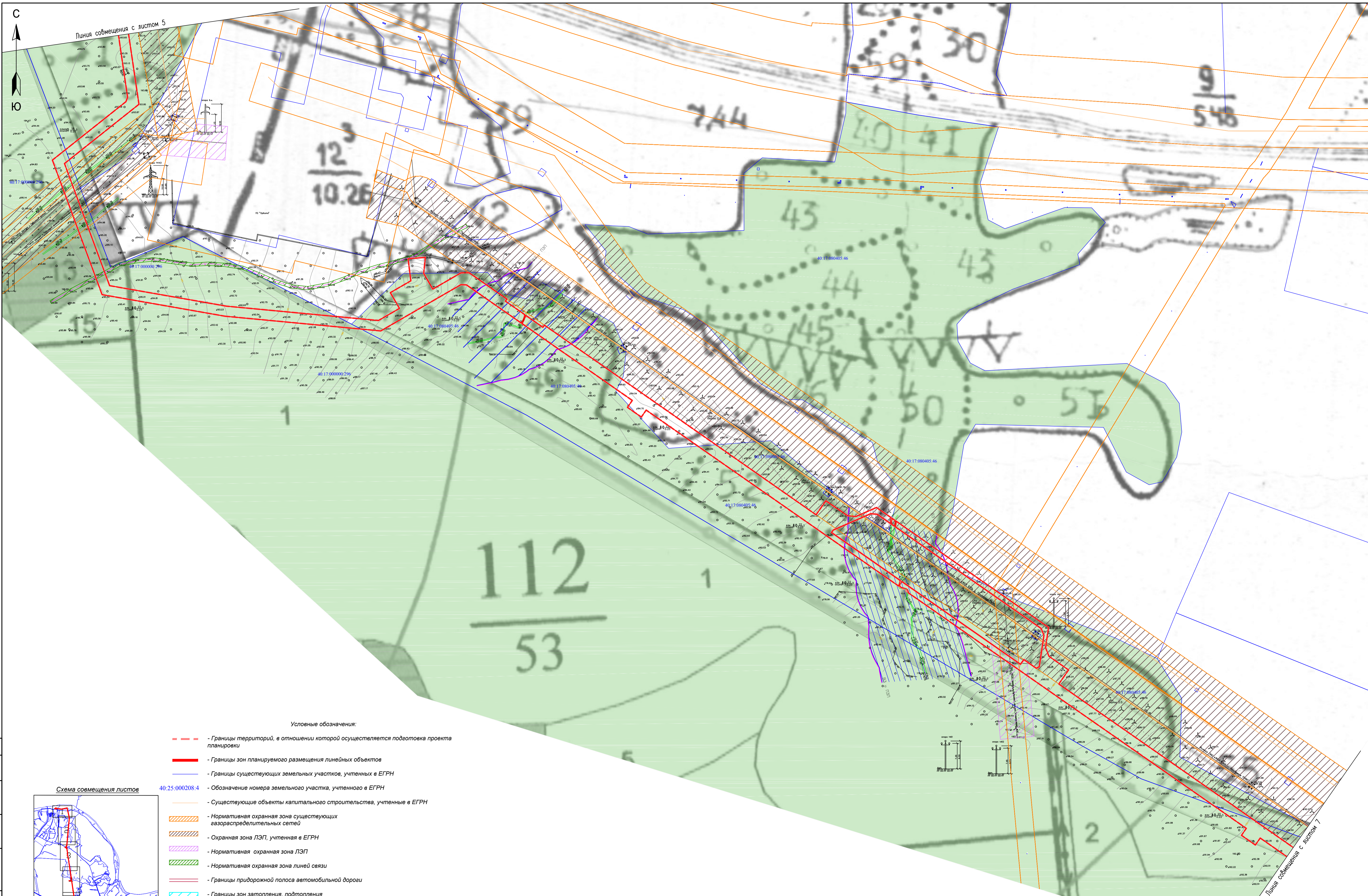


Инв. № гос. кадастр. и кадастр. №, № докум. ВЗМ/МЕР



С  
Ю

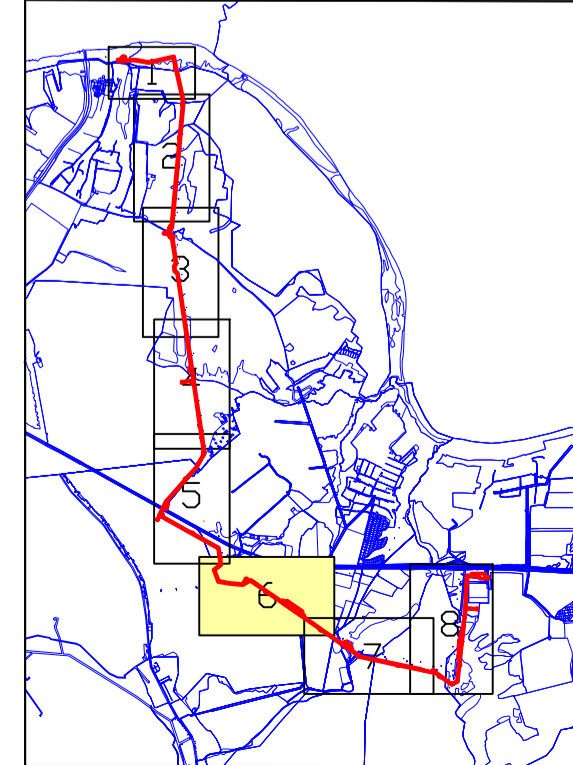
Линия совмещения с листом 5



Условные обозначения:

- - Границы территорий, в отношении которой осуществляется подготовка проекта планировки
- - Границы зон планируемого размещения линейных объектов
- - Границы существующих земельных участков, учтенных в ЕГРН
- - Обозначение номера земельного участка, учтенного в ЕГРН
- - Существующие объекты капитального строительства, учтенные в ЕГРН
- ▨ - Нормативная охранная зона существующих газораспределительных сетей
- ▨ - Охранная зона ЛЭП, учтенная в ЕГРН
- ▨ - Нормативная охранная зона ЛЭП
- ▨ - Нормативная охранная зона линии связи
- ▨ - Границы придорожной полосы автомобильной дороги
- ▨ - Границы зон затопления, подтопления
- ▨ - Границы водоохранной и прибрежно-защитной полосы
- ▨ - Водоохранная зона
- ▨ - Границы внутрихозяйственной осушительной системы
- ▨ - Охранная зона подстанции, учтенная в ЕГРН
- ▨ - Границы Калужского лесничества

Схема совмещения листов



Примечание:  
 1 - План составлен по материалам изыскания ООО "КТПИ "Газпроект" в 2017 году  
 2 - Система координат - МСК 40 МО ГО Калуга  
 3 - Система высот - Балтийская, 1977 год

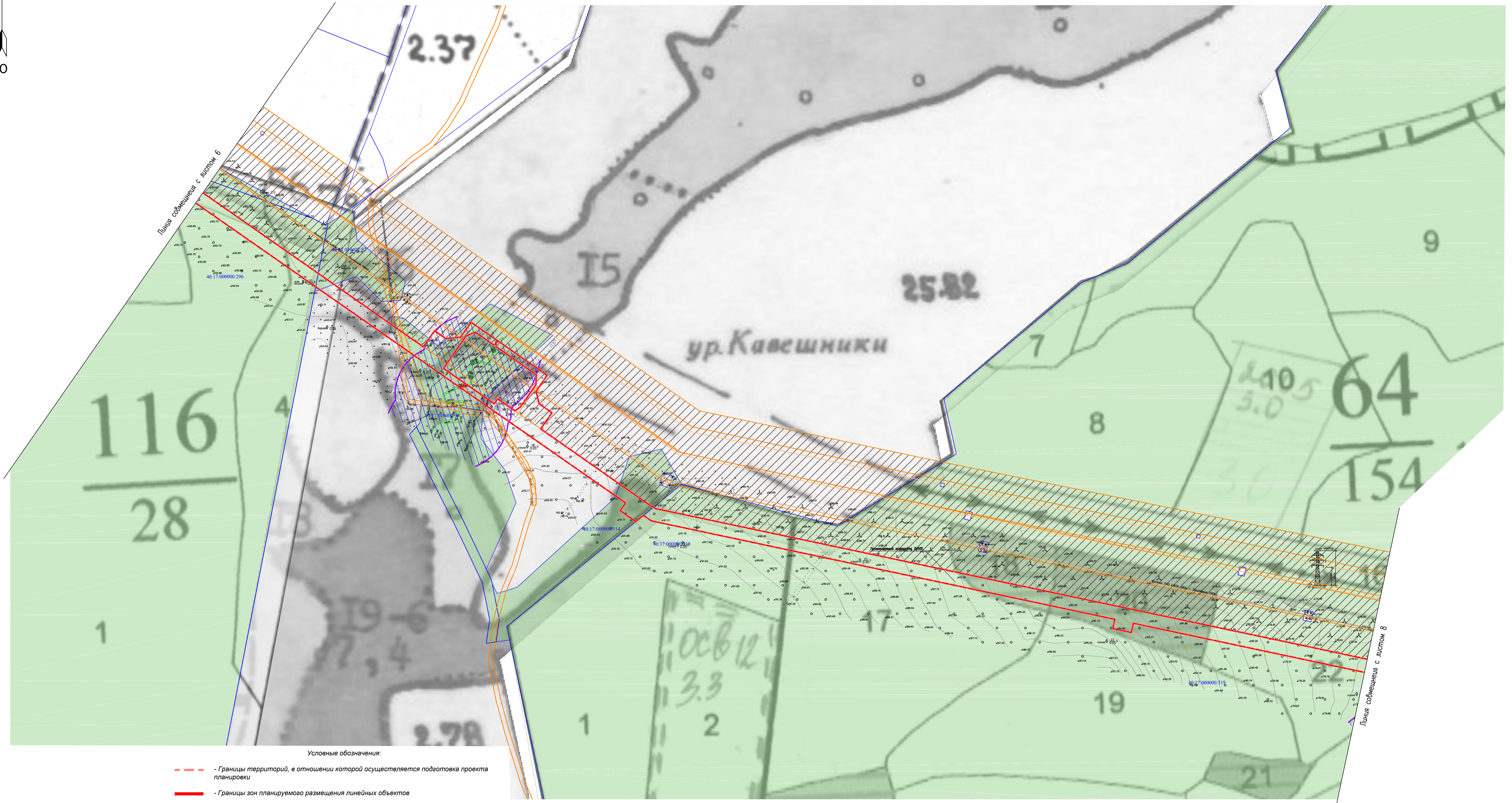
01-523-6-956/16-40/972-1.5-ДПТ-4

Газопровод межпоселковый от дер. Пучково г. Калуга до площадки АК «Калужский» Перемышльского района Калужской области

Изм.	Кол.	Лист	М.Род.	Подпись	Дата	Стадия	Лист	Листов
Разработал	Соколов	05.19				Проект межевания территории Материалы по обоснованию проекта межевания территории	П	6
Проверил	Байцова	05.19						
Н. контроль	Вуколов	05.19				Чертеж обоснования проекта межевания территории. Масштаб 1:2000		



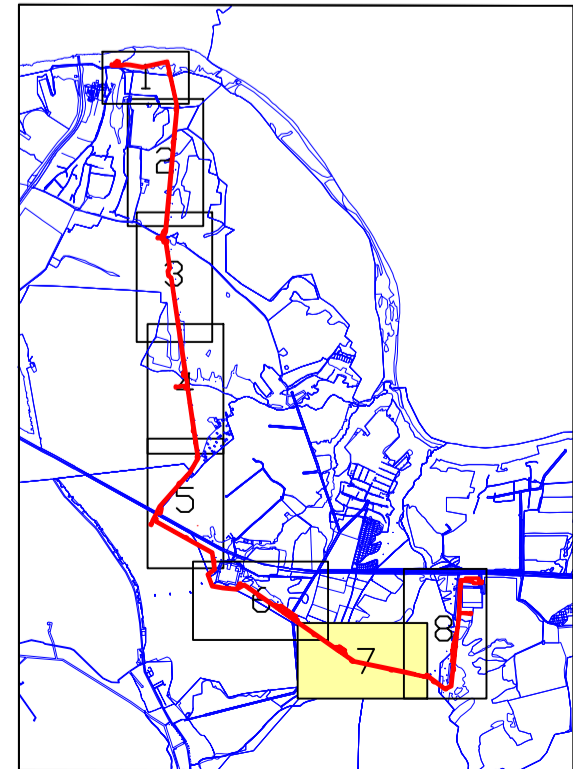
Имя: Н.П.П. П.П.П. и др. Взам.инв.№: ВЗММЕ-1



Условные обозначения:

- - Границы территорий, в отношении которой осуществляется подготовка проекта планировки
- - Границы зон планируемого размещения линейных объектов
- - Границы существующих земельных участков, учтенных в ЕГРН
- - Обозначение номера земельного участка, учтенного в ЕГРН
- - Существующие объекты капитального строительства, учтенные в ЕГРН
- ▨ - Нормативная охранная зона существующих газораспределительных сетей
- ▨ - Охранная зона ЛЭП, учтенная в ЕГРН
- ▨ - Нормативная охранная зона ЛЭП
- ▨ - Нормативная охранная зона линий связи
- - Границы придорожной полосы автомобильной дороги
- ▨ - Границы зон затопления, подтопления
- ▨ - Границы водоохранной и прибрежно-защитной полосы
- ▨ - Водоохранная зона
- ▨ - Границы внутрихозяйственной осушительной системы
- ▨ - Охранная зона подстанции, учтенная в ЕГРН
- ▨ - Границы Калужского лесничества

Схема совмещения листов



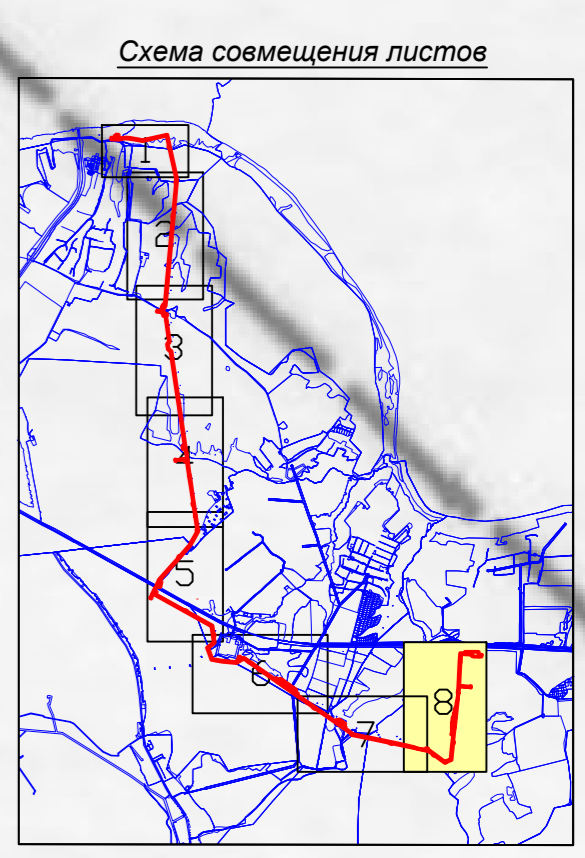
Примечания:  
 1 - План составлен по материалам изысканий ООО "КТПИ "Газпроект" в 2017 году  
 2 - Система координат - МСК 40 МО ГО Калужа  
 3 - Система высот - Балтийская, 1977 год

01-523-6-956/16-40/972-1.5-ДПТ-4					
Газопровод межпоселковый от дер. Пучково г. Калужа до площадки АК «Калужский» Перемышльского района Калужской области					
Изм.	Колич.	Лист	№ док.	Подпись	Дата
Разработал		Соколов			05.19
Проверил		Баицова			05.19
Проект межевания территории			Стадия	Лист	Листов
Материалы по обоснованию проекта межевания территории			П	7	8
Н. контроль			Вуколов		05.19
Чертеж обоснования проекта межевания территории. Масштаб 1:2000					

Инв. № гос. кадастра и кадастра взаимности  
 Инв. № кадастра взаимности  
 Инв. № кадастра взаимности



**КАЛУЖСКАЯ ОБЛАСТЬ  
ПЕРЕМЫШЛЬСКИЙ РАЙОН МО СП  
СЕЛО АХЛЕБИНИНО**



- Условные обозначения:**
- - Границы территорий, в отношении которой осуществляется подготовка проекта планировки
  - - Границы зон планируемого размещения линейных объектов
  - - Границы существующих земельных участков, учтенных в ЕГРН
  - 40:25.000208.4 - Обозначение номера земельного участка, учтенного в ЕГРН
  - - Существующие объекты капитального строительства, учтенные в ЕГРН
  - ▨ - Нормативная охранная зона существующих газораспределительных сетей
  - ▨ - Охранная зона ЛЭП, учтенная в ЕГРН
  - ▨ - Нормативная охранная зона ЛЭП
  - ▨ - Нормативная охранная зона линейной связи
  - ▨ - Границы придорожной полосы автомобильной дороги
  - ▨ - Границы зон затопления, подтопления
  - ▨ - Границы водоохранной и прибрежно-защитной полосы
  - ▨ - Водоохранная зона
  - ▨ - Границы внутрихозяйственной осушительной системы
  - ▨ - Охранная зона подстанции, учтенная в ЕГРН
  - ▨ - Границы Калужской лесничества

**Примечание:**  
 1 - План составлен по материалам изысканий ООО "КТИМ "Газпроект" в 2017 году  
 2 - Система координат - ИСК 40 МО ГО Калуга  
 3 - Система высот - Балтийская, 1977 год

			01-523-6-956/16-40/972-15-ДПТ-4		
			Газопровод межселоводный от дер. Пучково г. Калуга до площадки АК «Калужский» Перемышльского района Калужской области		
Изм.	Колич.	Лист	№ док.	Подпись	Дата
Разработал			Соколов		05.19
Проверил			Бойцова		05.19
Н. контроль			Вуколов		05.19
			Проект межевания территории		
			Материалы по обоснованию проекта межевания территории		
			Чертеж обоснования проекта межевания территории. Масштаб 1:2000		
Стация	Лист	Листов			
П	8	8			

Инв. № госзад. Подр. и само. Взам. № ФЭМСР