



**Общество с ограниченной ответственностью  
«Газпром проектирование»**

**Московский филиал**

**Заказчик – ООО «Газпром межрегионгаз»**

**ДОКУМЕНТАЦИЯ ПО ПЛАНИРОВКЕ ТЕРРИТОРИИ**

**Проект планировки и межевания территории**

**ГАЗОПРОВОД МЕЖПОСЕЛКОВЫЙ К ДЕР. ТУЖИМОВО –  
Х. АНИКАНОВСКИЙ БАБЫНИНСКОГО РАЙОНА КАЛУЖСКОЙ ОБЛАСТИ**

**ТОМ 1**

**Основная часть проекта планировки территории.**

**Графическая часть**

**3055.085.П.0/0.0002-ППТ1**



Общество с ограниченной ответственностью  
«Газпром проектирование»

Московский филиал

Заказчик – ООО «Газпром межрегионгаз»

**ДОКУМЕНТАЦИЯ ПО ПЛАНИРОВКЕ ТЕРРИТОРИИ**  
**Проект планировки и межевания территории**

**ГАЗОПРОВОД МЕЖПОСЕЛКОВЫЙ К ДЕР. ТУЖИМОВО –  
Х. АНИКАНОВСКИЙ БАБЫНИНСКОГО РАЙОНА КАЛУЖСКОЙ ОБЛАСТИ**

**ТОМ 1**

**Основная часть проекта планировки территории.**  
**Графическая часть**

**3055.085.П.0/0.0002-ППГ1**

Заместитель директора  
филиала по производству



Ю.М. Комиссаров

Главный инженер проекта

Г.С. Достанова

Изн. № подл.	
Подпись и дата	
Взам. инв. №	

**Список исполнителей**

Начальник отдела		20.03.2023	Ю.В. Белянин
Главный специалист		20.03.2023	А.А. Сериков
Ведущий инженер		20.03.2023	А.С. Рязанцева
<b>Нормоконтроль:</b>			
Главный специалист		20.03.2023	А.Н. Петухова
<b>Бюро ГИП:</b>			
ГИП		20.03.2023	Г.С. Достанова

<b>Обозначение</b>	<b>Наименование</b>	<b>Примечание</b>
3055.085.П.0/0.0002-ППТ1-С	Содержание тома 1	3
3055.085.П.0/0.0002-СД	Состав документации по планировке территории	4
3055.085.П.0/0.0002-ППТ1.ВКМ	Ведомость картографических материалов	5
3055.085.П.0/0.0002-ППТ1	Чертеж красных линий	6
3055.085.П.0/0.0002-ППТ1.1	Чертеж границ зон планируемого размещения линейных объектов.	7
3055.085.П.0/0.0002-ППТ1.2	Чертеж границ зон планируемого размещения линейных объектов, подлежащих переносу (переустройству) из зон планируемого размещения линейных объектов.	12


### Состав документации по планировке территории

Номер тома	Обозначение	Наименование документа	Примечания
Том 1	3055.085.П.0/0.0002-ППТ1	Основная часть проекта планировки территории. Графическая часть	-
Том 2	3055.085.П.0/0.0002-ППТ2	Основная часть проекта планировки территории. Положение о размещении линейного объекта	-
Том 3	3055.085.П.0/0.0002-ППТ3	Материалы по обоснованию проекта планировки территории. Графическая часть	-
Том 4	3055.085.П.0/0.0002-ППТ4	Материалы по обоснованию проекта планировки территории. Пояснительная записка	-
Том 5	3055.085.П.0/0.0002-ПМТ1	Основная часть проекта межевания территории. Графическая часть	-
Том 6	3055.085.П.0/0.0002-ПМТ2	Основная часть проекта межевания территории. Текстовая часть	-
Том 7	3055.085.П.0/0.0002-ПМТ3	Материалы по обоснованию проекта межевания. Графическая часть	-
Том 8	3055.085.П.0/0.0002-ПМТ4	Материалы по обоснованию проекта межевания. Пояснительная записка	-

### Ведомость картографических материалов

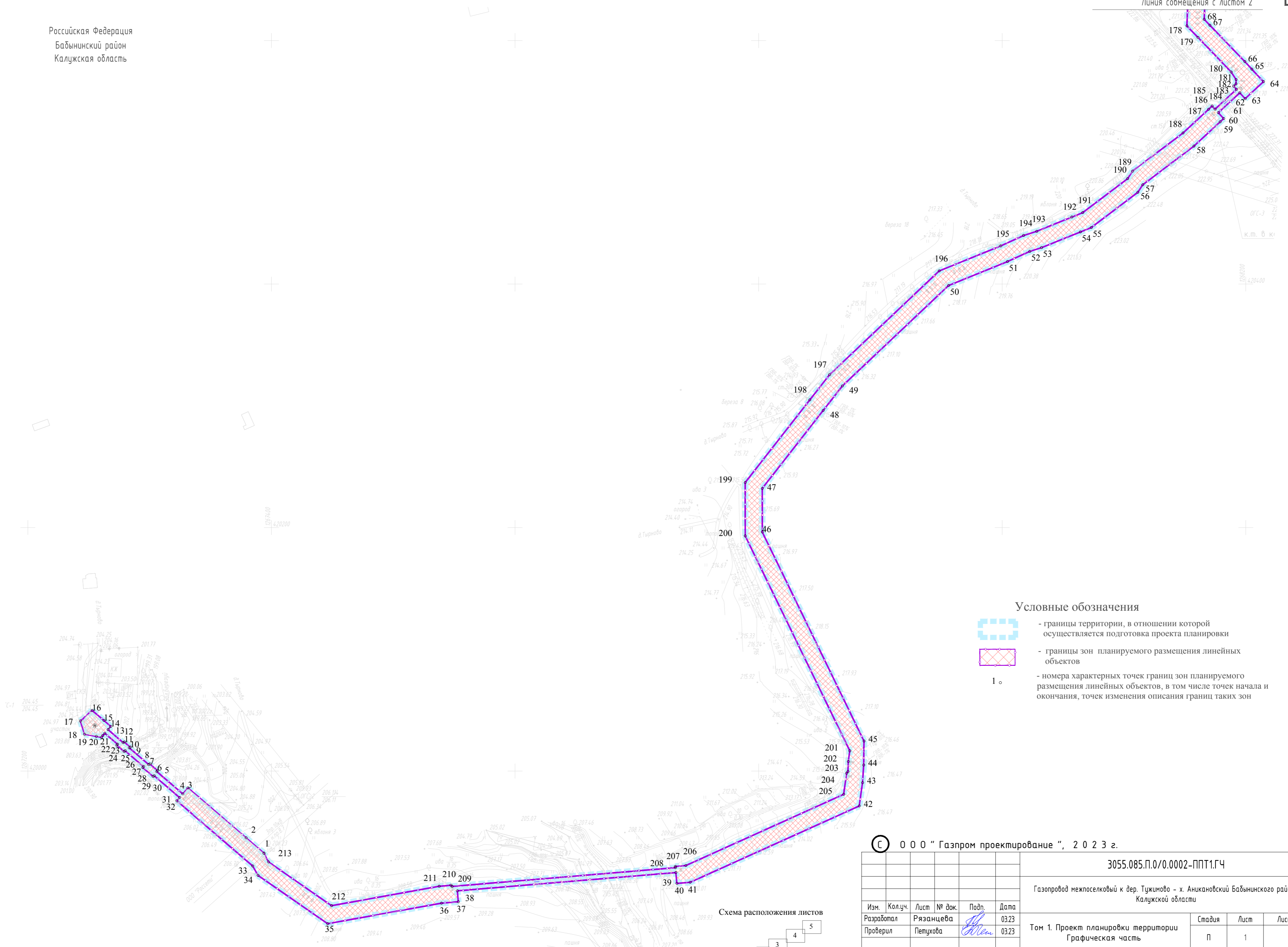
Наименование документации	«Газопровод межпоселковый к дер. Тужимово - х. Аникановский Бабынинского района Калужской области»
Обозначение	3055.085.П.0/0.0002-ППТ1.ВКМ
Организация	ООО «Газпром проектирование»
Дата создания	20.03.2023 г.

№	Краткое наименование тома (книги)	Обозначение тома (книги)	Номер страницы (листа)	Номер рисунка, графического приложения, текстового приложения	Краткое наименование рисунка графического приложения, текстового приложения	Реквизиты лицензионного договора	Примечание
1	2	3	4	5	6	7	8
1	ППТ1	3055.085.П.0/0.0002-ППТ1.1	6	-	Чертеж границ зон планируемого размещения линейных объектов.	-	-

Составил	 Ведущий инженер (Должность)	 (подпись)	А.С. Рязанцева (И.О. Фамилия)	20.03.2023г. (Дата)
Проверил	 Главный специалист (Должность)	 (подпись)	А.Н. Петухова (И.О. Фамилия)	20.03.2023г. (Дата)
ГИП	 (подпись)	 (подпись)	Г.С. Достанова (И.О. Фамилия)	20.03.2023г. (Дата)

Российская Федерация  
 Бабынинский район  
 Калужская область

Линия совмещения с листом 2




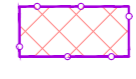

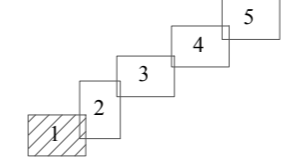
- Условные обозначения**
-  - границы территории, в отношении которой осуществляется подготовка проекта планировки
  -  - границы зон планируемого размещения линейных объектов
  - 1.  - номера характерных точек границ зон планируемого размещения линейных объектов, в том числе точек начала и окончания, точек изменения описания границ таких зон


Схема расположения листов



© ООО "Газпром проектирование", 2023 г.

3055.085.П.0/0.0002-ППТ1.ГЧ

Газопровод межпоселковый к дер. Тужимово - х. Аникановский Бабынинского района Калужской области

Изм.	Кол.уч.	Лист	№ док.	Подп.	Дата	Том 1. Проект планировки территории Графическая часть	Стадия	Лист	Листов
Разработал		Рязанцева		<i>М.М.</i>	03.23			П	1
Проверил		Петухова		<i>М.М.</i>	03.23				
Н. контр.		Петухова		<i>М.М.</i>	03.23	Чертеж границ зон планируемого размещения линейных объектов М 1:2000			
ГИП		Достанова		<i>М.М.</i>	03.23				



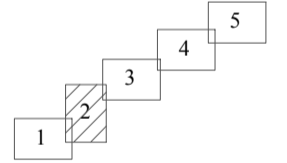
Инв. N подл. Подп. и дата Взам. инв. N

Система координат - МСК40 Зона1  
 Система высот - Балтийская 1977 г.

Российская Федерация  
Бабьинский район  
Калужская область

Линия совмещения с листом Э

Схема расположения листов



Инв. № обл. Подл. и дата  
Взам. инв. №

Линия совмещения с листом 1

Система координат - МСК40 Зона1  
Система высот - Балтийская 1977 г.

Примечание\*  
\*Условные обозначения на листе 1

3055.085.П.0/0.0002-ППТ1.ГЧ									
Газопровод межпоселковый к дер. Тужимово - х. Аникиновский Бабьинского района Калужской области									
Изм.	Кол.уч.	Лист	№ док.	Подп.	Дата	Том 1. Проект планировки территории Графическая часть	Стадия	Лист	Листов
Разработал	Рязанцева			<i>А.Рязанцева</i>	03.23		П	2	5
Проверил	Петухова			<i>М.Петухова</i>	03.23				
Н. контр.	Петухова			<i>М.Петухова</i>	03.23	Чертеж границ зон планируемого размещения линейных объектов М 1:2000			
ГИП	Достанова			<i>В.Достанова</i>	03.23				



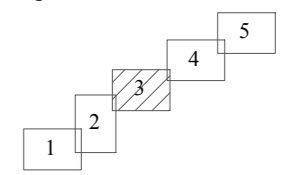
Российская Федерация  
 Бабынинский район  
 Калужская область



Линия совмещения с листом 4 100



Схема расположения листов



Примечание\*  
 \*Условные обозначения на листе 1

Инд. N подл. Подл. и дата. Взам. инв. N

Линия совмещения с листом 2

Система координат - МСК40 Зона1  
 Система высот - Балтийская 1977 г.

3055.085.П.0/0.0002-ППТ1.ГЧ					
Газопровод межпоселковый к дер. Тужимово - х. Аникановский Бабынинского района Калужской области					
Изм.	Кол.уч.	Лист	№ док.	Подп.	Дата
Разработал	Рязанцева			<i>[Signature]</i>	03.23
Проверил	Петухова			<i>[Signature]</i>	03.23
Н. контр.	Петухова			<i>[Signature]</i>	03.23
ГИП	Достанова			<i>[Signature]</i>	03.23
Том 1. Проект планировки территории			Стадия	Лист	Листов
Графическая часть			П	3	5
Чертеж границ зон планируемого размещения					
линейных объектов М 1:2000					

Российская Федерация  
Бабынинский район  
Калужская область



Инв. № подл. Подл. и дата  
Взам. инв. №

Линия совмещения с листом 3

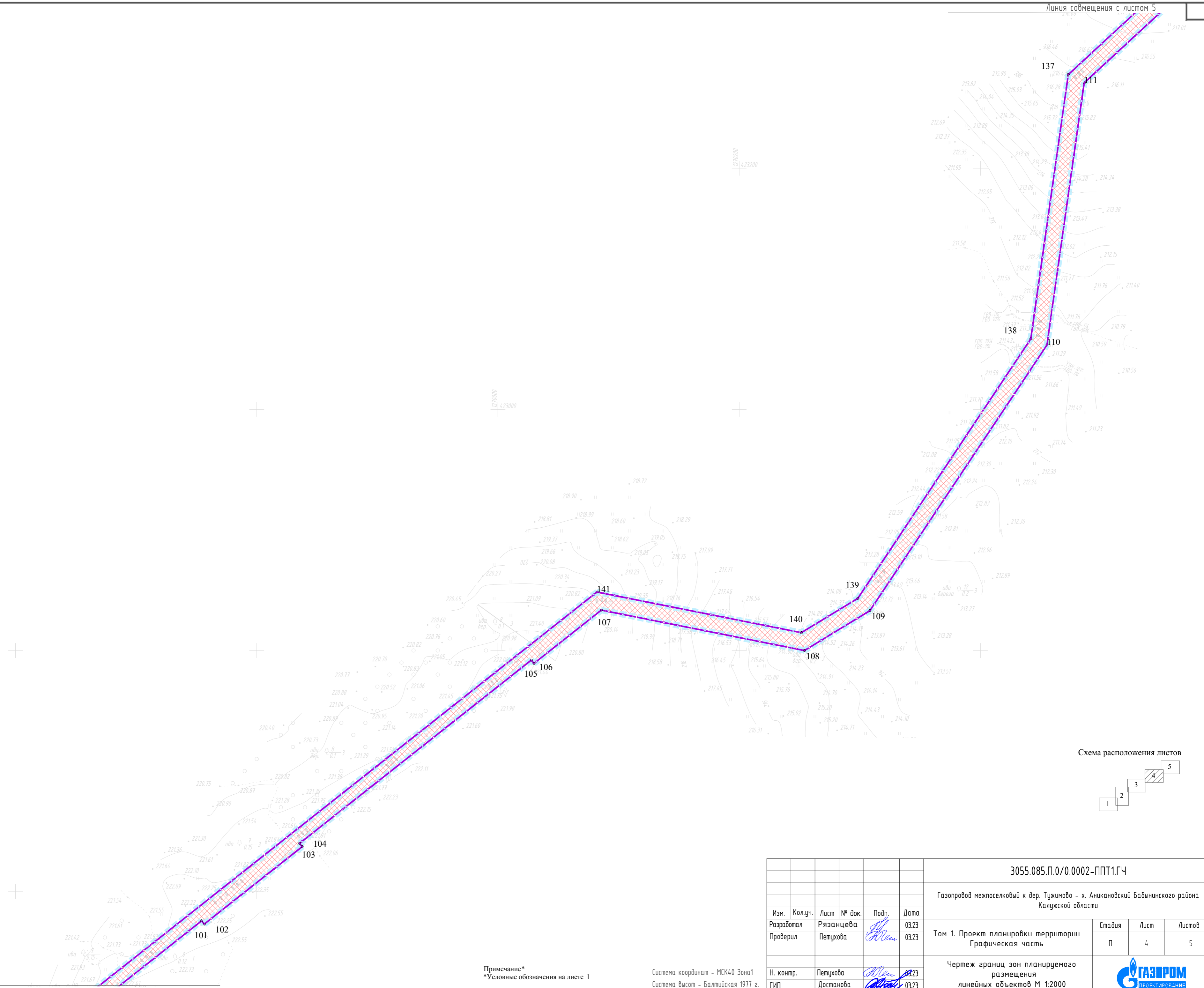
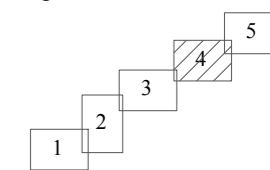


Схема расположения листов



Примечание\*  
\*Условные обозначения на листе 1

Система координат - МСК40 Зона1  
Система высот - Балтийская 1977 г.

3055.085.П.0/0.0002-ППТ1.ГЧ					
Газопровод межпоселковый к дер. Тужимово - х. Аникановский Бабынинского района Калужской области					
Изм.	Кол.уч.	Лист	№ док.	Подп.	Дата
Разработал	Рязанцева			<i>И.М.</i>	03.23
Проверил	Петухова			<i>И.М.</i>	03.23
Н. контр.	Петухова			<i>И.М.</i>	03.23
ГИП	Достанова			<i>И.М.</i>	03.23
Том 1. Проект планировки территории Графическая часть				Стадия	Лист
Чертёж границ зон планируемого размещения линейных объектов М 1:2000				п	4
				Листов	5
Формат А2					

Российская Федерация  
Бабынинский район  
Калужская область



Инв. N подл. Подл. и дата Взам. инв. N

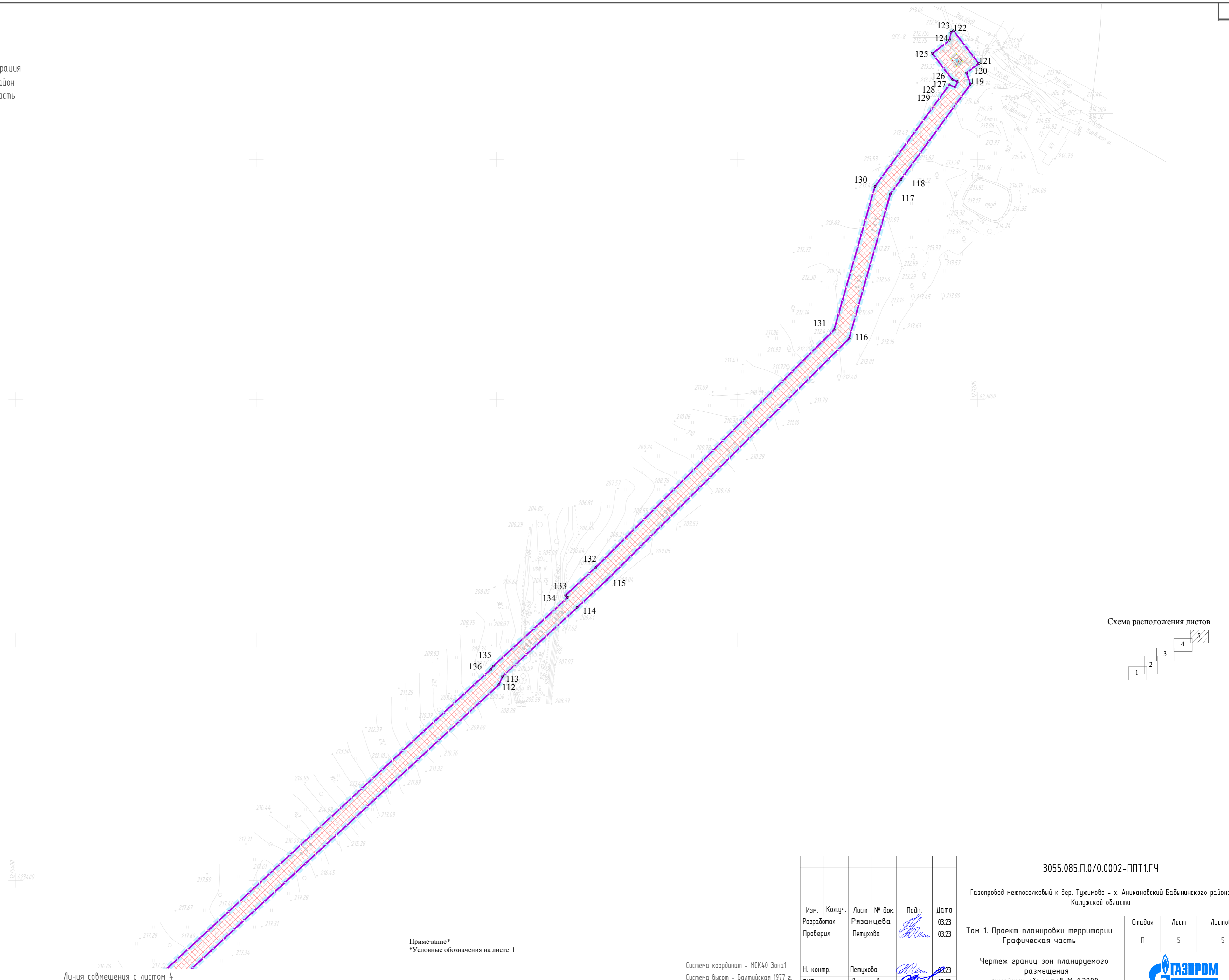
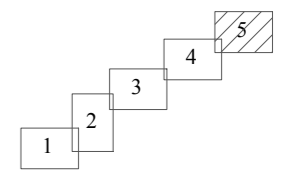


Схема расположения листов



Линия совмещения с листом 4

Примечание\*  
\*Условные обозначения на листе 1

Система координат - МСК40 Зона1  
Система высот - Балтийская 1977 г.

3055.085.П.0/0.0002-ППТ1.ГЧ					
Газопровод межпоселковый к дер. Тужимово - х. Аникановский Бабынинского района Калужской области					
Изм.	Кол.уч.	Лист	№ док.	Подп.	Дата
Разработал	Рязанцева			<i>И.М.</i>	03.23
Проверил	Петухова			<i>И.М.</i>	03.23
Н. контр.	Петухова			<i>И.М.</i>	03.23
ГИП	Достанова			<i>И.М.</i>	03.23
Том 1. Проект планировки территории Графическая часть				Стадия	Лист
Чертёж границ зон планируемого размещения линейных объектов М 1:2000				п	5
				Листов	5
Формат А2					

### **Чертёж красных линий**

В соответствии с п.12 ст.1 ГрК РФ территории общего пользования - территории, которыми беспрепятственно пользуется неограниченный круг лиц (в том числе площади, улицы, проезды, набережные, береговые полосы водных объектов общего пользования, скверы, бульвары).

Согласно ст.1 Градостроительного Кодекса РФ красные линии - линии, которые обозначают границы территорий общего пользования и подлежат установлению, изменению или отмене в документации по планировке территории.

Установление границ территорий общего пользования для размещения объекта не требуется, в связи с чем красные линии не устанавливаются и чертеж красных линий не разрабатывается.

**Чертеж границ зон планируемого размещения линейных объектов, подлежащих реконструкции в связи с изменением их местоположения**

При строительстве объекта «Газопровод межпоселковый к дер. Тужимово - х. Аникановский Бабынинского района Калужской области» не предусматривается реконструкция линейных объектов в связи с изменением их местоположения, в связи с чем чертеж не разрабатывается.

## Лист регистрации изменений

Регистрация изменений								
Изм.	Номера листов (страниц)				Всего листов (страниц) в док.	Номер док.	Подп.	Дата
	измененных	замененных	новых	аннулированных				