



**Общество с ограниченной ответственностью  
«Газпром проектирование»**

**Московский филиал**

**Заказчик – ООО «Газпром межрегионгаз»**

**ДОКУМЕНТАЦИЯ ПО ПЛАНИРОВКЕ ТЕРРИТОРИИ**

**Проект планировки и межевания территории**

**ГАЗОПРОВОД МЕЖПОСЕЛКОВЫЙ К ДЕР. ТУЖИМОВО –  
Х. АНИКАНОВСКИЙ БАБЫНИНСКОГО РАЙОНА КАЛУЖСКОЙ ОБЛАСТИ**

**ТОМ 4**

**Материалы по обоснованию проекта планировки территории.**

**Пояснительная записка**

**3055.085.П.0/0.0002-ППТ4**



Общество с ограниченной ответственностью  
«Газпром проектирование»

Московский филиал

Заказчик – ООО «Газпром межрегионгаз»

**ДОКУМЕНТАЦИЯ ПО ПЛАНИРОВКЕ ТЕРРИТОРИИ**

**Проект планировки и межевания территории**

**ГАЗОПРОВОД МЕЖПОСЕЛКОВЫЙ К ДЕР. ТУЖИМОВО –  
Х. АНИКАНОВСКИЙ БАБЫНИНСКОГО РАЙОНА КАЛУЖСКОЙ ОБЛАСТИ**

**ТОМ 4**

**Материалы по обоснованию проекта планировки территории.**

**Пояснительная записка**

**3055.085.П.0/0.0002-ППТ4**

Заместитель директора  
филиала по производству



Ю.М. Комиссаров

Главный инженер проекта

Г.С. Достанова

Инд. № подл.	
Подпись и дата	
Взам. инв. №	

**Список исполнителей**

Начальник отдела		20.03.2023	Ю.В. Белянин
Главный специалист		20.03.2023	А.А. Сериков
Ведущий инженер		20.03.2023	А.С. Рязанцева
<b>Нормоконтроль:</b>			
Главный специалист		20.03.2023	А.Н. Петухова
<b>Бюро ГИП:</b>			
ГИП		20.03.2023	Г.С. Достанова

<b>Обозначение</b>	<b>Наименование</b>	<b>Примечание</b>
3055.085.П.0/0.0002-ППТ4-С	Содержание тома 4	3
3055.085.П.0/0.0002-СД	Состав документации по планировке территории	4
3055.085.П.0/0.0002-ППТ4.ВКМ	Ведомость картографических материалов	5
3055.085.П.0/0.0002-ППТ4	Текстовая часть	6




### Состав документации по планировке территории

Но- мер тома	Обозначение	Наименование документа	Примечания
Том 1	3055.085.П.0/0.0002-ППТ1	Основная часть проекта планировки территории. Графическая часть	-
Том 2	3055.085.П.0/0.0002-ППТ2	Основная часть проекта планировки территории. Положение о размещении линейного объекта	-
Том 3	3055.085.П.0/0.0002-ППТ3	Материалы по обоснованию проекта планировки территории. Графическая часть	-
Том 4	3055.085.П.0/0.0002-ППТ4	Материалы по обоснованию проекта планировки территории. Пояснительная записка	-
Том 5	3055.085.П.0/0.0002-ПМТ1	Основная часть проекта межевания территории. Графическая часть	-
Том 6	3055.085.П.0/0.0002-ПМТ2	Основная часть проекта межевания территории. Текстовая часть	-
Том 7	3055.085.П.0/0.0002-ПМТ3	Материалы по обоснованию проекта межевания. Графическая часть	-
Том 8	3055.085.П.0/0.0002-ПМТ4	Материалы по обоснованию проекта межевания. Пояснительная записка	-

### Ведомость картографических материалов

Наименование документации	«Газопровод межпоселковый к дер. Тужимово - х. Аникановский Бабынинского района Калужской области»
Обозначение	3055.085.П.0/0.0002-ППТ4.ВКМ
Организация	ООО «Газпром проектирование»
Дата создания	20.03.2023 г.

№	Краткое наименование тома (книги)	Обозначение тома (книги)	Номер страницы (листа)	Номер рисунка, графического приложения, текстового приложения	Краткое наименование рисунка графического приложения, текстового приложения	Реквизиты лицензионного договора	Примечание
1	2	3	4	5	6	7	8
1	ППТ4	3055.085.П.0/0.0002-ППТ4	-	-	Картографические материалы отсутствуют	-	-

Составил	_____		_____	_____	_____
	Ведущий инженер (Должность)	(подпись)	А.С. Рязанцева (И.О. Фамилия)	20.03.2023г. (Дата)	
Проверил	_____		_____	_____	_____
	Главный специалист (Должность)	(подпись)	А.Н. Петухова (И.О. Фамилия)	20.03.2023г. (Дата)	
ГИП	_____		_____	_____	_____
	(подпись)		Г.С. Достанова (И.О. Фамилия)	20.03.2023г. (Дата)	

## Содержание

1	Исходно-разрешительная документация .....	4
2	Описание природно-климатических условий территории, в отношении которой разрабатывается проект планировки территории .....	7
2.1	Обоснование размещения проектируемого объекта .....	13
2.2	Обоснование определения границ зон планируемого размещения линейных объектов .....	15
2.3	Обоснование определения границ зон планируемого размещения линейных объектов, подлежащих реконструкции в связи с изменением их местоположения .....	17
2.4	Обоснование определения предельных параметров застройки территории в границах зон планируемого размещения объектов капитального строительства, проектируемых в состав линейных объектов .....	17
3	Ведомость пересечений границ зон планируемого размещения линейного объекта (объектов) с сохраняемыми объектами капитального строительства (здание, строение, сооружение, объект, строительство которого не завершено), существующими и строящимися на момент подготовки проекта планировки территории .....	18
4	Ведомость пересечения границ зон планируемого размещения линейного объекта (объектов) с объектами капитального строительства, строительство которых запланировано в соответствии с ранее утвержденной документацией по планировке территории.....	19
5	Ведомость пересечения границ зон планируемого размещения объекта (объектов) с водными объектами (в том числе с водотоками, водоемами, болотами и т.д.) .....	19
	Приложение А Письмо Управления по охране объектов культурного наследия от 12.10.2022г. №10/2299-22, письмо администрации МР «Бабынинского района» от 17.10.22 №4477, письмо Минкультуры России №18897-12-02» от 26.09.2022 .....	21
	Приложение Б Заключение Управления по охране ОКН от 20.03.2023г. № 10/552-23.....	27
	Приложение В Письмо об отсутствии ООПТ федерального, регионального, местного значения от 20.03.2023г. № 10/552-23, от 17.10.2022 №4477, от 06.10.2022 №8069-22 .....	29
	Приложение Г Уведомление об отказе в выдаче заключения об отсутствии полезных ископаемых от 03.10.2022г. № 17КЛЖ-13/636, от 18.01.2023 №02-05/201 .....	34
	Приложение Д Сведения о мелиоративных и особо ценных землях от 23.09.2022г. № 719 .....	38
	Приложение Е Сведения о скотомогильниках от 21.11.2022г. № 3843-22 .....	39
	Приложение Ж Сведения Московско-Окского БВУ от 02.11.2022г. № 13-16/341 .....	40
	Приложение И Сведения об источниках хозяйственно-питьевого и технологического обеспечения водой их ЗСО от 04.10.2022г. № 8076-22 .....	41
	Приложение К Сведения о артезианских скважин от 07.10.2022г. № 4861 .....	43
	Приложение Л Сведения о СЗЗ от 07.10.2022г. № 4859, от 27.09.2022 №8075-22 .....	45
	Приложение М Сведения о наличии земель лесного фонда, целевом и защитном статусе лесов ...	48
	Приложение Н Сведения администрации о наличии кладбищ от 06.10.2022 №4242 .....	53
	Приложение П Сведения администрации о ранее учтенных земельных участках, об установленных красных линий от 06.10.2022 №4241 .....	55
	Приложение Р Сведения Минсельхоз об особо ценных продуктивных землях от 11.10.2022 №02-14/934, от 12.12.2022 №04-15/347.....	57
	Приложение С Сведения администрации о границах населенных пунктов от 20.10.2022 №4551 ..	65

---

Приложение Т Сведения о приаэродромной территории от 03.11.2022 №Исх-15.5268/ЦМТУ .....	67
Приложение У Предварительное согласие собственников, арендаторов .....	69
Приложение Ф Технические условия на пересечение, согласие автодорог .....	73
Приложение Х Согласование документации по планировке территории.....	86
Таблица регистрации изменений.....	91



## 1 Исходно-разрешительная документация

Перечень всех собранных исходных данных необходимых для разработки, согласования проектной документации для строительства проектируемого объекта «Газопровод межпоселковый к дер. Тужимово - х. Аникановский Бабынинского района Калужской области» указаны в таблице 1 и представлены в приложениях.

Таблица 1. Исходно-разрешительная документация

№ п/п	Наименование документа	Реквизиты документа (дата, №)	Содержание документов
1	Письмо Управления по охране объектов культурного наследия	№10/2299-22 от 12.10.2022г.	об отсутствии ОКН
2	Письмо администрации МР «Бабынинского района»	№4477 от 17.10.22	об отсутствии ОКН
3	Письмо Минкультуры России	№18897-12-02» от 26.09.2022	об отсутствии ОКН
4	Заключение Управления по охране ОКН	№ 10/552-23 от 20.03.2023г.	об отсутствии ОКН
5	Письмо об отсутствии ООПТ федерального, регионального, местного значения	№ 10/552-23 от 20.03.2023г.	об отсутствии ООПТ
6	Письмо об отсутствии ООПТ федерального, регионального, местного значения	№4477от 17.10.2022	об отсутствии ООПТ
7	Письмо об отсутствии ООПТ федерального, регионального, местного значения	№8069-22 от 06.10.2022	об отсутствии ООПТ
8	Уведомление об отказе в выдаче заключения об отсутствии полезных ископаемых о	№ 17КЛЖ-13/636 от 03.10.2022г.	о наличии/отсутствии полезных ископаемых
9	Уведомление об отказе в выдаче заключения об отсутствии полезных ископаемых	№02-05/201от 18.01.2023	о наличии/отсутствии полезных ископаемых
10	Письмо о мелиоративных и особо ценных землях	№ 719от 23.09.2022г.	о наличии/отсутствии мелиоративных землях
11	Письмо администрации о скотомогильниках	№ 3843-22 от 21.11.2022г.	О наличии/отсутствии скотомогильниках
12	Сведения Московско-Окского БВУ	№ 13-16/341от 02.11.2022г.	Сведения Московско-Окского БВУ
13	Сведения об источниках хозяйственно-питьевого и технологического обеспечения водой их ЗСО	№ 8076-22 от 04.10.2022г.	о предоставлении информации о ЗСО
14	Сведения о артезианских скважин	№ 4861от 07.10.2022г.	Сведения о артезианских скважин от
15	Письмо администрации о СЗЗ	№ 4859 от 07.10.2022г	Сведения о наличии/отсутствии СЗЗ
16	Письмо администрации о СЗЗ	№8075-22 от 27.09.2022	Сведения о наличии/отсутствии СЗЗ
17	Письмо Минприроды о нали-	№ 5589-22 от	О наличии лесов

	чий земель лесного фонда	11.07.2022г.	
18	Письмо Минприроды о наличии городских лесов	№ 8108-22 от 26.09.2022г.	О наличии городских лесов
19	Письмо Минприроды о наличии городских лесов	№ 8108-22 от 26.09.2022г.	О наличии городских лесов
20	Письмо Минприроды об отсутствии лесопарковых зон	№ 2296-22 от 12.04.2022г.	О наличии/отсутствии лесопарковых зон
21	Письмо администрации	№ 4242 от 06.10.2022г.	О наличии/отсутствии кладбищ
22	Письмо администрации	№ 4241 от 06.10.2022г.	О наличии/отсутствии красных линий, ранее учтенных, изъятых из оборота
23	Письмо Министерство сельского хозяйства	№ 02-14/934 от 11.10.2022г.	О особо ценных с/х землях
24	Письмо администрации	№ 4551 от 20.10.2022г.	О границах н.п.
25	Письмо РОСАВИАЦИИ	№Исх-15.5268/ЦМТУ от 03.11.2022	О приаэродромных территорий
26	Письмо Управления природопользования Калужской области	№8069-22 от 06.10.2022	Водно-болотные угодья
27	Письмо администрации	№ 4477 от 17.10.2022г.	О орнитологических территориях
28	Технические условия АО «Газпром газораспределение Калуга» на подключение (технологическое присоединение) существующей и (или) проектируемой сети газораспределения к сетям газораспределения	от 14.06.2022 г. №3951/116	на подключение
29	Письмо АО «Газпром газораспределение Калуга» о предоставлении технических требований по объектам Калужской области	от 14.09.2022 г. №ТД-06/3778	о предоставлении технических требований
30	Письмо АО «Газпром газораспределение Калуга»	От 24.11.2022 №КХ-02/5592	о предоставлении информации
31	Согласие автомобильной дороги ГКУ Калужской области «КАЛУГАДОРЗАКАЗЧИК»	От 28.11.2022 №3595-22	о предоставлении технических требований
32	ТУ «Россети Центр и Приволжье»	От 09.02.2023 №219	о предоставлении технических условий

Выписки из единого государственного реестра недвижимости в соответствии с которыми выполнены графические материалы, указаны в Таблице 2 и представлены в электронном виде.

Таблица 2. Перечень используемых сведений ЕГРН

<b>№ п/п</b>	<b>Номер кадастрового кварта- ла/кадастровый номер земельного участ- ка</b>	<b>Реквизиты сведений из ЕГРН</b>
1	40:01:011101	№КУВИ-999/2021-343552 от 20.03.2022
2	40:01:010801	КУВИ-001/2022-156199689 от 08.09.2022
3	40:01:011201	№КУВИ-001/2022-156196267 от 08.09.2022
4	40:01:011202	№КУВИ-001/2022-156195554 от 08.09.2022
5	40:01:011401	№КУВИ-002/2020-36244491 от 05.03.2022
6	40:01:010203	№КУВИ-001/2022-156188986 от 8.09.2022
7	40:01:010201	№КУВИ-002/2020-36222394 от 05.11.2022
8	40:01:000000	№ КУВИ-999/2022-220619 от 01.03.2022

## 2 Описание природно-климатических условий территории, в отношении которой разрабатывается проект планировки территории

Калужская область расположена в центральной части Восточно-Европейской равнины. Территория региона находится между Среднерусской (со средними высотами в пределах региона выше 200 м и максимальной отметкой 275 м на юго-востоке области), Смоленско-Московской возвышенностями и Днепровско-Деснинской провинцией. Большую часть области занимают равнины, поля и леса с разнообразным растительным и животным миром.

### *Климат.*

Климат исследуемой территории умеренно-континентальный с четко выраженными сезонами года, характеризуется теплым летом, умеренно холодной с устойчивым снежным покровом зимой и хорошо выраженными, но менее длительными переходными периодами – весной и осенью.

Согласно схематической карте климатического районирования для строительства исследуемая территория расположена в районе ПВ (СП 131.13330.2020).

Средняя годовая температура воздуха на участке изысканий составляет 5.0 °С. Самый холодный месяц – январь со средней температурой воздуха минус 8.3 °С, самый теплый - июль со средней температурой воздуха 18.1 °С. Расчётные температуры наружного воздуха холодного периода определенные по данным м. ст. Калуга составляют:

- абсолютный минимум температуры воздуха – минус 46 °С;
- температура воздуха наиболее холодных суток обеспеченностью 0.98 – минус 33 °С, обеспеченностью 0.92 – минус 30 °С;
- температура воздуха наиболее холодной пятидневки обеспеченностью 0,98 – минус 28 °С, обеспеченностью 0,92 – минус 25 °С.
- температура воздуха обеспеченностью 0.94 равна минус 13 °С.

Расчётные температуры наружного воздуха теплого периода определенные по данным м. ст. Калуга составляют:

- абсолютный максимум температуры воздуха – 38 °С;
- температура воздуха тёплого периода года обеспеченностью 0,95 составляет 22.0 °С, обеспеченностью 0.98 – 26.0 °С;
- средняя максимальная температура воздуха наиболее теплого месяца плюс 24.2 °С.

Средняя годовая сумма осадков для исследуемой территории составляет 639 мм. В апреле-октябре выпадает 424 мм, в ноябре-марте – 215 мм осадков.

В течение года ветровой режим характеризуется достаточно высокой степенью неустойчивости. Осенью и зимой преобладают юго-западные и южные ветры. В теплое время года увеличивается повторяемость ветров западного и южного направления. В среднем за год преобладают ветры южных, юго-западных и западных направлений. Средняя годовая скорость ветра составляет 3.2 м/с. Средние месячные скорости ветра изменяются в пределах 2.5 – 3.6 м/с.

Исследуемая территория характеризуется продолжительным периодом с устойчивым снежным покровом. Средняя продолжительность периода со снежным покровом составляет 118 дней. В среднем устойчивый снежный покров образуется 30 ноября. Разрушение устойчивого снежного покрова происходит в среднем 29 марта. Полностью снежный покров сходит 5 апреля. Средняя из наибольших декадных высот снежного покрова за зиму составляет 39 см, максимальная – 72 см, минимальная – 13 см.

Среди атмосферных явлений на исследуемой территории наиболее часто наблюдаются туманы, грозы, метели, град. За год среднее количество дней с туманами составляет 32.57 случая, наибольшее – 80. Среднегодовое количество дней с грозой составляет 26.7 случаев, наибольшее – 43. За год среднее количество дней с метелью составляет 18.77 случаев, наибольшее – до 51. За год среднее годовое количество дней с градом составляет 1.09 случая, наибольшее – 4.

### ***Рельеф.***

Калужская область находится в центре Русской (Восточно-Европейской) равнины. На ее территории есть как низкие равнины высотой до 200 м над уровнем моря, так и возвышенные равнины высотой более 200 м. Юго-восток области располагается на Средне-Русской возвышенности, северо-запад — на Смоленско-Московской возвышенности, в пределах которой отчетливо выражена Спас-Деменская гряда. Эти возвышенности отделены друг от друга Угорско-Протвинской низиной. Крайний юго-запад области занимает окраину Днепровско-Деснинской низменности (Брянско-Жиздринское полесье). Между двумя этими низменностями расположена относительно приподнятая Барятинско-Сухиничская равнина. Высшая точка рельефа области находится на высоте 279 м в пределах Спас-Деменской гряды — Зайцева «гора», низшая — в долине реки Оки при впадении реки Протвы 110 м над уровнем моря. Следовательно, амплитуда рельефа достигает 170 м.

По территории области проходит главный водораздел Русской равнины, разделяющий бассейны Волги и Днепра. Почти все реки относятся к бассейну Волги: Ока с притоками Жиздрой, Угрой, Протвой, Нарой и др., и лишь часть — к бассейну Днепра; Десна с притоками Снопотью, Болвой и др. Таким образом, большая часть области располагается в бассейне внутриматерикового стока Каспийского моря, меньшая относится к бассейну Атлантического океана

### ***Гидрографическая сеть.***

Гидрографическая сеть района изысканий представлена притоками р. Ока.

Реки территории отличаются неравномерностью стока в течении года и относятся к восточноевропейскому типу внутригодового распределения стока, который характеризуется высоким половодьем, низкой летней и зимней меженью и повышенным стоком в осенний период. От 50 до 90% годового стока проходит весной в период снеготаяния. За весенним половодьем следует низкая летняя межень. Низкий сток летне-осенней межени нередко нарушается дождевыми паводками, значительно повышающими меженный сток. Доля летне-осеннего стока составляет около 25%. Зимний сток на большинстве рек территории меньше летне-осеннего стока и составляет 6% годового.

Водотоки территории характеризуются наличием продолжительного периода устойчивого ледостава. При устойчивых морозах ледостав устанавливается в течение 1 – 3 суток, а при неустойчивых растягивается на 30 и более дней. Крайние ранние и поздние даты установления ледостава отклоняются от средних до 10 – 20 дней. Для большинства рек территории характерно наличие устойчивого ледостава, средняя продолжительность которого составляет 125 – 140 дней. Разрушение ледяного покрова (стаивание льда) начинается с момента наступления положительных средних суточных температур воздуха. Вскрытие происходит дружно и в среднем приурочено к концу первой декады апреля.

Участок изысканий расположен на водоразделе малых правых притоков р. Угра. Проектируемая трасса не имеет пересечений и сближений с постоянными водными объектами и участками временной концентрации стока.

### ***Почвы***

Географическое положение Калужской области на стыке лесной и лесостепной зон определило весьма значительную пестроту почвенного покрова. Однако, на большей части территории области господствующими являются дерново-подзолистые почвы различного механического состава. В центральных и восточных районах области дерново-подзолистые почвы сменяются серыми лесными, обладающими более высоким естественным плодородием. Наряду с этими основными типами почв на территории области встречаются и другие: дерновые, дерново-карбонатные, подзолистые, полуболотные, болотные, пойменные.

Таблица 3 Почвенный фонд Калужской области

Почвы	Доля площади, %
Дерново-подзолистые преимущественно мелко- и неглубокоподзолистые	5,5
Дерново-подзолистые иллювиально-железистые	1,7
Светло-серые лесные	15,2
Серые лесные	11,1
Темно-серые лесные	7,6
Черноземы оподзоленные	20,1
Черноземы выщелоченные	27,4
Лугово-черноземные выщелоченные	6,3
Пойменные кислые	5,1
Итого:	100

Территория Калужской области относится к двум почвенным округам. На западе и севере область относится к почвенному округу покровных суглинков, включая слабокарбонатных, моренный равнины Среднерусской почвенной провинции в зоне дерново-подзолистых почв и дерново-подзолов южной тайги Европейско-Западно-Сибирской таежно-лесной биоклиматической области Бореального географического пояса. На юге область относится к почвенному округу лессовых и лессовидных суглинков эрозионной равнины Приокско-Сурской почвенной провинции в зоне серых лесных почв лиственных лесов Центральной лиственно-лесной, лесостепной и степной почвенно-биоклиматической области Суббореального географического пояса.

Образование дерново-подзолистых почв происходило под смешанными лесами. Ежегодно отмирающие растительные остатки полностью не минерализуются: низкие температуры или недостаток тепла в отдельные сезоны года угнетают или вовсе прекращают жизнедеятельность микроорганизмов, разлагающих органические вещества. В связи с этим в почвах создаются условия для накопления гумуса. Однако общее количество ежегодно отмирающих растительных остатков в смешанных лесах сравнительно невелико. Поэтому почвы, формирующиеся под смешанными лесами, небогаты гумусом. К тому же возникающий здесь гумус частично способен растворяться в воде и вымываться из верхних горизонтов почвы. Одновременно с накоплением гумуса в этих почвах происходит процесс оподзоливания - процесс разрушения, растворения и вымывания минеральных соединений под влиянием кислых продуктов, возникающих при разложении органических остатков, а также почвенного раствора, имеющего кислую реакцию. Сочетание процесса накопления гумуса и процесса оподзоливания и приводит к образованию дерново-подзолистых почв. Дерново-подзолистые почвы подразделяются на три вида: дерново-сильно-, средне- и слабоподзолистые.

Дерново-подзолистые почвы в целом характеризуются большой мощностью перегнойного горизонта, они бедны гумусом и питательными веществами, имеют кислую реакцию почвенного раствора и непрочную структуру, поэтому плодородие их сравнительно невысокое. Все дерново-

подзолистые почвы нуждаются во внесении органических и минеральных удобрений, а также в известковании.

В центральной части области (Мешовское ополье) и на востоке в прошлом произрастали широколиственные леса с богатым травостоем, здесь образовались серые лесные почвы. Эти почвы в области подразделяются на два вида: светло-серые и серые. Серые лесные почвы при внесении удобрений и известковании, а также при соблюдении основных правил агротехники, обладая в целом хорошими физическими свойствами, дают высокие для нечерноземной полосы урожаи сельскохозяйственных культур.

В связи с тем, что серые лесные почвы в своем распространении приурочены к эрозионным равнинам, где около 20 процентов поверхностей имеют углы наклона более 2 градусов, их распашка сопровождается процессами эрозии. Этому способствуют также почти полное отсутствие естественной растительности, интенсивное снеготаяние весной, частые летние ливни. В некоторых районах области около 50 процентов пахотных почв относятся к категории слабо- и среднесмытых. Эрозия значительно снижает плодородие почв, так как при этом смывается в той или иной степени гумусовый горизонт. Поэтому при использовании серых лесных почв необходимо проведение противоэрозионных мероприятий.

Значительным распространением на территории области, особенно на северо-западе и в поймах некоторых рек, пользуются полуболотные и болотные почвы. При близком от поверхности залегании подземных вод в этих почвах происходит процесс оглеения. Сущность процесса оглеения заключается в восстановлении окисных соединений железа и других элементов в закисные, являющиеся ядовитыми для культурных растений. Оглеение нарастает снизу и приводит к образованию глеевого горизонта, имеющего голубовато-серую окраску. Заболачивание почв обычно, хотя и не всегда, сопровождается образованием с поверхности торфяной массы. У болотных почв выделяются 2 горизонта: верхний - торфяной, а под ним второй - горизонт оглеения. Некоторые подтипы болотных и полуболотных почв богаты органическими и минеральными веществами, в частности, заболоченные пойменные земли. При осушении такие почвы дают высокие урожаи сельскохозяйственных культур.

Своеобразны почвы пойм рек. Пойму можно подразделить на 3 части, в соответствии с этим выделяют почвы прирусловой, центральной и притеррасной части поймы.

В прирусловой части распространены пойменные иловато-глеевые почвы. (Глеевые почвы - тип почв, формирующихся в условиях устойчивого избыточного увлажнения). Они характеризуются тяжелым механическим составом. Для них свойственно сезонное вымывание гумуса.

Центральная часть поймы представлена главным образом пойменными дерновыми почвами, или почвами заливных лугов, которые образуются под богатой травянистой растительностью и обогащаются гумусом за счет ила во время половодья. Эти почвы имеют мощный гумусовый горизонт (до 60 см), с прочной мелкокомковатой структурой. Содержание гумуса в этом горизонте достигает 4-6 процентов. Пойменные луговые почвы - самые плодородные в области.

В притеррасной части поймы наиболее распространены пойменные дерновые глеевые почвы. Они характеризуются мощным (до 40 см) иловатым органо - минеральным горизонтом, вязким, обогащенным органическим веществом. Весной и осенью эти почвы являются сильно увлажненными, а иногда даже залитыми водой, что формирует особую влагоустойчивость у произрастающих здесь растений. Кроме того, сильно увлажнены эти почвы бывают из-за подземных вод, часто выходящих на поверхность в притеррасной пойме.

На различных почвах произрастают разные растения. Одни чувствительны к кислым почвам (ясень), другие их любят (ель), одни требовательны к плодородию почв (осина), другие нет (береза). Таким образом, можно наблюдать тесную взаимосвязь между живой и неживой природой.

Литостраты - насыпные минеральные грунты: отвалы вскрышных и вмещающих пород горнодобывающих и строительных предприятий, грунтовые насыпи и выравненные грунтовые площадки, создающиеся при разработке и обустройстве месторождений полезных ископаемых, строительстве поселков и пр.

### ***Растительность***

Калужская область расположена на западе европейской части России в подзонах смешанных и широколиственных лесов. Бореальная растительность региона представлена сложными еловыми и елово-широколиственными подтаежными лесами с преобладанием ели, дуба и липы (Национальный атлас почв РФ, 2011). В центральной и западной частях области встречаются сосновые подтаежные леса с южноборовыми или лугово-степными видами растений. В юго-восточной части региона появляется неморальная растительность, сформированная липово-дубовыми с участием ясеня широколиственными лесами.

Лесистость Калужской области составляет 45,0% (О состоянии природных ресурсов..., 2020). Наиболее облесенной является северная часть области, включающая бассейны рек Протвы и Угры. Однако коренные леса в этом районе почти не сохранились. На их месте сформировались мелколиственные леса, в древесном ярусе которых преобладают береза и осина с примесью ели и дуба. Богатый подлесок в таких сообществах сформирован лещиной обыкновенной, рябиной, бересклетом, иногда встречается можжевельник. В травяном покрове участвуют осока волосистая, зеленчук, грушанки, изредка черника. В северо-западной части подзоны смешанных лесов, в бассейне верхней Болвы, большие площади занимают болота, в основном низинные. На этих болотах произрастают черноольшанники или березняки с обилием лабазника и крапивы, реже ивняка.

В регионе достаточно распространенными являются азональные сообщества. На водоразделах и склонах речных террас повсеместно распространены суходольные луга, в поймах рек – заливные луга.

### ***Животный мир***

Животный мир Калужской области богат и разнообразен. Фауна имеет смешанный характер: она включает как северные виды (бурый медведь, белая куропатка, клест-еловик, полевой конек), так и западноевропейские (аист белый и другие) и степные (серая куропатка, заяц-русак) виды. Всего на территории региона обитает более 6 тыс. беспозвоночных и около 400 видов позвоночных животных, в том числе 2 вида круглоротых (ручьевая и украинская миноги) и 41 вид костных рыб (лещ, щука, окунь, плотва и другие), 7 видов пресмыкающихся (обыкновенная гадюка и обыкновенный уж, прыткая и живородящая ящерицы, ломкая веретеница, болотная черепаха, медянка обыкновенная), 11 видов земноводных (гребенчатый и обыкновенный тритоны, краснобрюхая жерлянка, обыкновенная и зеленая жабы, озерная, прудовая, остромордая, съедобная и травяная лягушки, чесночница) и 70 видов млекопитающих.

Общее количество зарегистрированных в Калужской области птиц составляет 272 вида. Наиболее многочисленной среди водоплавающих птиц является кряква, околоводных – озерная чайка, обитателей леса – зяблик и пеночка-теньковка. На берегах рек обычна береговая ласточка, в населенных пунктах – сизый голубь, черный стриж, грач, полевой воробей.



В последние годы в регионе перестали гнездиться 18 видов птиц, в основном представители водоплавающих и хищных; не отмечены встречи белой лазоревки и залеты розового пеликана, сажки, оляпки, белозобого дрозда, белокрылого клеста. Начали размножаться малая, черношейная и большая поганки, большая белая цапля, красноголовый нырок, хохлатая чернеть, малая чайка, белошекая крачка, а также белый аист, кольчатая горлица, золотистая щурка, желтоголовая трясогузка, горихвостка-чернушка. Регулярно стали залетать лебедь-шипун и большой баклан.

### *Экологическая изученность территории*

Информацией о современном экологическом состоянии Калужской области обладает министерство природных ресурсов и экологии Калужской области. Ежегодно Министерство выпускает «Доклад о состоянии природных ресурсов и охране окружающей среды на территории Калужской области», являющийся официальным документом и представляющий собой совокупность систематизированной аналитической информации о качестве окружающей среды, состоянии природных ресурсов и тенденциях их изменения под влиянием хозяйственной деятельности; содержит сведения об осуществляемых на территории области правовых, организационных, технических и экономических мерах по охране природы, сбережению и восстановлению природных ресурсов.

В Докладе используются официальные сведения государственной статистики и отчетности, кадастров природных ресурсов и мониторинга окружающей среды, а также аналитические материалы, оценки, прогнозы и рекомендации по экологической безопасности организаций, принимающих участие в подготовке разделов вестника.

Формирование Доклада осуществляется на основе официальной информации Министерства, а также органов исполнительной власти Калужской области, территориальных структур федеральных органов власти, областных и федеральных учреждений и ведомств, общественных и прочих организаций, несущих ответственность за актуальность, объективность, полноту и качество предоставляемой информации.

Контроль состояния всех природных сред и здоровья населения Калужской области осуществляется территориальными отделениями Роспотребнадзора, Росгидромета, Росприроднадзора РФ и другими надзорными органами, которые законодательно наделены соответствующими функциями и располагают необходимыми базами данных и оборудованием.

Региональными управлениями Роспотребнадзора и Росприроднадзора подготавливаются ежегодные доклады о состоянии санитарно-эпидемиологического благополучия населения и о состоянии и охране окружающей среды. В докладах представлены материалы, обобщающие данные государственной и отраслевой статистики и в целом отражающие сложившуюся в регионах экологическую ситуацию. Степень детализации представленной в государственных докладах информации позволяет дать лишь общую характеристику существующей экологической ситуации, выявить основные экологические проблемы территории и понять основные тренды изменения состояния компонентов окружающей среды. Кроме того, приводятся характеристики состояния отдельных компонентов окружающей среды для некоторых населенных пунктов, производств и водных объектов, как правило, расположенных за пределами территории изысканий по объекту.

Информации, необходимой для полноценной характеристики состояния окружающей среды на участках планируемого размещения проектируемых сооружений, в докладах не содержится.

## 2.1 Обоснование размещение проектируемого объекта

Проект планировки и межевания территории разработан по объекту «Газопровод межпоселковый к дер. Тужимово - х. Аникановский Бабынинского района Калужской области».

Место размещения проектируемого объекта проработано с учетом границ перспективной застройки населенных пунктов, наличия ООПТ, месторождений полезных ископаемых, памятников культурного наследия, с соблюдением санитарных и противопожарных разрывов с учетом параллельного прохождения и пересечений с проектируемыми и существующими инженерными коммуникациями и других ограничений.

В соответствии с данными, предоставленными Министерством природных ресурсов и экологии Российской Федерации №15-61/16548-ОГ от 22.11.2022, испрашиваемый объект «Газопровод межпоселковый к дер. Тужимово - х. Аникановский Бабынинского района Калужской области» не находится в границах ООПТ федерального значения и их охранных зон (приложение В).

Таким образом, проектируемый объект не находится в границах ООПТ федерального значения и их охранных зон.

Министерство природных ресурсов и экологии Калужской области (приложение В) сообщает о том, что проектируемый объект в границы особо охраняемых природных территории регионального значения и охранных зон ООПТ регионального значения не входит.

Администрация МР «Бабынинского района» сообщает что особо охраняемые природные территории (ООПТ) местного значения, в том числе охранные зоны в районе производства работ отсутствуют (приложение В).

Таким образом, участок работ находится вне границ ООПТ федерального, регионального и местного значений.

Администрация МР «Бабынинский район» сообщает что объекты культурного наследия местного значения, зоны охраны и защитные зоны объектов культурного наследия в районе производств работ отсутствуют (приложение АБ).

В соответствии с письмом Управления по охране объектов культурного наследия (приложение АБ), по имеющимся в Управлении сведениям, на указанных участках в местах расположения проектируемого газопровода объекты культурного наследия, включенные в единый государственный реестр объектов культурного наследия (памятников истории и культуры) народов Российской Федерации, выявленные объекты культурного наследия, зоны охраны и защитные зоны объектов культурного наследия отсутствуют.

Вместе с тем, сведениями об отсутствии на указанной территории объектов, обладающих признаками объекта культурного наследия (в т. ч. археологического), Управление не располагает.

Таким образом, для принятия Управлением решения о возможности проведения землеустроительных, земляных, строительных, мелиоративных, хозяйственных работ, работ по использованию лесов и иных работ заказчику данных работ до начала их проведения необходимо руководствоваться статьями 28, 30, 31, 32, 36, 45.1 Федерального закона от 25.06.2002 № 73-ФЗ «Об объектах культурного наследия (памятниках истории и культуры) народов Российской Федерации», пунктом 56 статьи 26 Федерального закона от 03.08.2018 № 342-ФЗ «О внесении изменений в Градостроительный кодекс Российской Федерации и отдельные законодательные акты Российской Федерации», пунктом 11 (3) Положения о государственной историко-культурной экспертизе (далее – ГИКЭ), утвержденного постановлением Правительства Российской Федерации от 15.07.2009 № 569, предусматривающими в качестве первоочередных действий проведение и представление в Управление заключения ГИКЭ земельного участка, проводимого путем археологической разведки.

Министерство культуры РФ сообщает, что объекты культурного наследия, включенные в перечень отдельных объектов культурного наследия федерального значения, полномочия по государственной охране которых осуществляются Минкультуры России, отсутствуют на участке про-

ведения работ по объекту «Газопровод межпоселковый к дер. Тужимово – х. Аникановский Бабынинского района Калужской области», расположенному на территории Калужской области (приложение АБ).

В связи с чем, схема границ территорий объектов культурного наследия не разрабатывалась.

ФГБУ «Управление «Калугамелиоводхоз» информирует что в пределах участка изысканий, мелиоративные системы и мелиорированные земли отсутствуют и не являются особо ценными продуктивными сельскохозяйственными угодьями (приложение Д).

Министерство природных ресурсов и экологии Калужской области (текстовое приложение БД) сообщает о том, что в границах проектируемого объекта земли лесного фонда, городские леса, а также леса, расположенные на землях иных категорий отсутствуют.

Администрация МР «Бабынинский район» сообщает (текстовое приложение М):

- земли государственного лесного фонда, городские леса, зеленые леса, зеленые зоны, лесопарковые зоны, имеющие защитный статус, в том числе особо защитные участки леса, резервные леса, особо ценные леса и другие озелененные территории по трассе проектируемого газопровода отсутствуют;

- леса, не относящиеся к землям государственного лесного фонда по трассе проектируемого газопровода, отсутствуют.

Министерство природных ресурсов и экологии Калужской области (текстовое приложение Г) сообщает о том, что в границу зоны изысканий в радиусе 5 км проектируемого объекта право пользования недрами на участках недр местного значения предоставлено:

- ОАО «Российские железные дороги» на основании лицензии КЛЖ 52874 ВЭ с целью добычи питьевых подземных вод для хозяйственно-питьевого водоснабжения и технологического обеспечения водой ж/д станции Бабынино, расположенном в пос. Бабынино на территории муниципального района «Бабынинский район» Калужской области;

- ООО «Агро-Эко-центр» на основании лицензии КЛЖ 80158 ВЭ с целью добычи подземных вод для хозяйственно-питьевого и технологического обеспечения водой предприятия на участке «Садовый», расположенном вблизи пос. Садовый на территории муниципального района «Бабынинский район» Калужской области.

В радиусе 5 км от проектируемого объекта поверхностные источники питьевого и хозяйственно-бытового водоснабжения и их зоны санитарной охраны отсутствуют.

Зоны санитарной охраны подземных источников водоснабжения министерством не утверждались.

Согласно проекту организации ЗСО водозабора ОАО «РЖД» в п. Бабынино МР Бабынинский район Калужской области зона санитарной охраны I-го пояса - 60 м, зона санитарной охраны II-го пояса – 4 м; III пояса – 28 м.

Расстояние от участка работ до ЗСО III пояса 3 км на юго-восток.

В соответствии с письмом ООО «Агро-Эко-центр» границы зон санитарной охраны I-го пояса на расстоянии 30 метров от устья скважины. Общая длина второго пояса – 166 м, третьего пояса 1111 м. Ширина: второго пояса – 67 м; третьего пояса – 502 м.

Расстояние от участка работ до ЗСО III пояса 2,6 км на северо-восток.

Таким образом, участок работ находится вне границ зон санитарной охраны I, II и III поясов.

Администрация МР «Бабынинского района» сообщает что в районе размещения проектируемого объекта имеются следующие поверхностные и подземные источники водоснабжения, водозаборы подземных вод:

- артезианские скважины в п. Бабынинское отделение, с. Тырново;
- колодцы в с. Тырново, д. Тужимово, с. Бакатово, х. Аникановский;
- родник в с. Тырново, расстояние до родника 740 м на З.

Сведений об установленных зонах санитарной охраны 1, 2, 3 пояса в администрации не имеется (приложение К).

Расстояние до ближайших артезианских скважин с. Тырново 185 метров и 470 на запад от проектируемой трассы.

В соответствии с СанПиНом 2.1.4.1110-02 зона санитарной охраны I пояса 50 метров. Таким образом, участок работ расположен вне границ ЗСО.

Согласно сведениям, размещенным на официальном сайте Центральное МГУ Росавиации и Приказу Федерального агентства воздушного транспорта от 03.04.2019 №249-П проектируемый объект не находится в границах приаэродромной территории аэродрома Калуга.

В соответствии с заключением Департамента по недропользованию по Центральному Федеральному округу № КЛДЖ 001977 от 03.10.2022 (Центрнедра), по данным ФБУ «ТФГИ по ЦФО» объект застройки расположен в контуре подсчета запасов Утешевского бурогоугольного месторождения, числящегося на государственном балансе запасов (приложение Г).

Администрация МР «Бабынинского района» сообщает что в прилегающей зоны по 1000 м в каждую сторону от проектируемого объекта имеются существующие кладбища:

- земельный участок с кадастровым номером 40:01:000000:818 (с. Тырново); Расстояние от участка работ до кладбища на север 40 метров.
- земельный участок с кадастровым номером 40:01:000000:817 (с. Бакатово); Расстояние от участка работ до кладбища на север 900 метров.
- земельный участок с кадастровым номером 40:01:011401:62 (д. Тужимово). Расстояние от участка работ до кладбища на юг 47 метров.

Сведений об установленных санитарно-защитных зонах кладбищ не имеется.

Согласно СанПиН 2.2.1/2.1.1.1200-03 размер санитарно-защитной зоны сельских кладбищ – 50 метров. Таким образом, участок работ находится в санитарно-защитной зоне кладбищ с кадастровыми номерами 40:01:000000:818, 40:01:011401:62.

Администрация МР «Бабынинского района» сообщает что территории или акватории водно-болотных угодий в районе производства работ и ключевые орнитологические территории в районе производства работ отсутствуют (приложение П).

Министерство природных ресурсов и экологии Калужской области (текстовое приложение ББ) сообщает о том, что в районе производства работ ценные для птиц водно-болотные угодья, а также ключевые орнитологические территории отсутствуют.

Комитет ветеринарии при Правительстве Калужской области сообщает, что в районе размещения объекта строительства (в пределах земельного отвода и прилегающей зоне по 1000 м в каждую сторону, от проектируемого объекта) зарегистрированные в установленном порядке скотомогильники, биотермические ямы и другие места захоронения трупов животных отсутствуют.

Но согласно письму ГБУ КО «Бабынинская СББЖ» имеются данные о возникновении сибирязвенного очага в д. Ширяево МО СП «Село Муромцево» Бабынинского района (54°27'13", 35°43'05" в.д) в 1895 году.

Расстояние от участка работ до сибирязвенного очага – 3,3 км на северо-запад.

Участок работ находится за пределами скотомогильников, биотермических ям и других мест захоронения трупов животных, в том числе сибирязвенных очагов.

## **2.2 Обоснование определения границ зон планируемого размещения линейных объектов**

Площадь зоны планируемого размещения линейного объекта «Газопровод межпоселковый к дер. Тужимово - х. Аникановский Бабынинского района Калужской области» составляет 87634 кв.м. (8,76 га.), определяется с учетом принятых планировочных решений, сведениями единого государственного кадастра недвижимости, категории земель.

Для строительства проектируемого линейного объекта формируется полоса отвода в соответствии с нормами отвода земельных участков для конкретных видов линейных объектов в зависимости от коридора коммуникаций по участкам трассы.

Размер полосы временного отвода проектируемого межпоселкового газопровода (протяженностью 2617 м) рассчитана в зависимости от грунтов, глубины заложения трубы, диаметра трубы, расстановки прохода техники и других внешних факторов и составляет 14 метров.

Размещение проектируемого объекта планируется путем установления публичного сервитута (п. 1 ст. 39.37 Земельного кодекса Российской Федерации).

В данном проекте планировки территории планируется установление публичного сервитута перечень и площадь пересекаемых земельных участков приведен в таблице 2 тома 3055.085.П.0/0.0002-ПМТ4.

В соответствии со ст. 39.41 Земельного кодекса Российской Федерации, публичный сервитут устанавливается по границе зоны планируемого размещения линейного объекта. Граница зоны планируемого размещения линейного объекта установлена в настоящей документации по планировке территории (Том. 1 Основная часть проекта планировки территории. Положение о размещении линейного объекта. Том 2. Основная часть проекта планировки территории. Графическая часть).

Согласно п.7 Постановления Правительства РФ от 20 ноября 2000 г. N 878 "Об утверждении Правил охраны газораспределительных сетей" с изменениями и дополнениями от: 22 декабря 2011 г, 17 мая 2016 г., для проектируемого газопровода устанавливается охранная зона:

- вдоль трасс подземных газопроводов из ПЭ труб при использовании провода-спутника для обозначения трассы газопровода - в виде территории, ограниченной условными линиями, проходящими на расстоянии 3 м от ГЗ со стороны провода и 2 м - с противоположной стороны;

- вдоль трассы межпоселкового газопровода - в виде территории, ограниченной условными линиями, проходящими на расстоянии 2 м с каждой стороны для полиэтиленового газопровода, проложенного без провода спутника;

- вдоль трассы подземного межпоселкового газопровода, проходящего по лесам и древесно-кустарниковой растительности - в виде просек шириной не менее 6 м, по 3 м с каждой стороны газопровода;

- для отдельно стоящих ГРПШ устанавливается охранная зона в виде территории, ограниченной условными линиями на расстоянии 10 м от границ этих объектов.

В границах охранной зоны ставятся особые условия и ограничения производственной и хозяйственной деятельности в целях обеспечения нормальных условий эксплуатации и исключения возможности повреждения газопровода, регламентируемые Правилами охраны газораспределительных сетей.

Проектируемые объекты расположены на землях, относящихся к категории «земли сельскохозяйственного назначения» и «земли промышленности, энергетики, транспорта, связи, радиовещания, телевидения, информатики, земель для обеспечения космической деятельности, земель обороны, безопасности и земель иного специального назначения», «земли населенных пунктов», а также на землях собственности на которую не разграничена.

Размещение проектируемого объекта на землях государственного лесного фонда не предусматривается.

Основными критериями размещения проектируемых объектов являются уменьшение полосы отвода земель, минимизация ущерба окружающей природной среде, обеспечение высокой эксплуатационной надежности и уменьшение затрат на строительство и эксплуатацию.

При проектировании отвод земельных участков за счет сельскохозяйственных земель производился при условии, что в данном районе нет земель запаса и других земель, которые могут быть использованы для размещения объектов. Приняты решения, обеспечивающие максимальную экономию площадей сельскохозяйственных земель, отводимых для строительства с учетом изъя-

тий угодий для долгосрочного пользования, возмещение потерь сельскохозяйственного и лесохозяйственного производства, а также с учетом наименьших объемов природоохранных мероприятий по обеспечению экологической безопасности.

### **2.3 Обоснование определения границ зон планируемого размещения линейных объектов, подлежащих реконструкции в связи с изменением их местоположения**

При строительстве объекта «Газопровод межпоселковый к дер. Тужимово - х. Аникановский Бабынинского района Калужской области», не предусматривается реконструкция линейных объектов в связи с изменением их местоположения.

### **2.4 Обоснование определения предельных параметров застройки территории в границах зон планируемого размещения объектов капитального строительства, проектируемых в состав линейных объектов**

Предельные параметры застройки территории в границах зон планируемого размещения объектов капитального строительства, входящих в состав линейных объектов определены проектными решениями.

### 3 Ведомость пересечений границ зон планируемого размещения линейного объекта (объектов) с сохраняемыми объектами капитального строительства (здание, строение, сооружение, объект, строительство которого не завершено), существующими и строящимися на момент подготовки проекта планировки территории

Пересечения границ зон планируемого размещения линейного объекта (объектов) с объектами капитального строительства, строительство которых запланировано в соответствии с ранее утвержденной документацией по планировке территории отсутствуют.

Таблица 4 Ведомость пересечения с автодорогами

Пикет	Плюсовка	Наименование дороги	Километраж автодороги в месте пересечения с трассой	Угол пересечения, градусы	Категория, тип покрытия	Ширина проезжей части по линии перехода, м	Ширина земляного полотна, м	Ширина основания насыпи по линии перехода, м	Владелец, адрес, телефон, факс
<b>Трасса межпоселкового газопровода</b>									
14	77,9	авт.дор. М-3 "Украина - Тырново" (29 ОП МЗ 29Н-012)	км 0+537м	89°39'	IV, А	4,72	9,60	11,83	Министерство дорожного хозяйства Калужской области г.Калуга, ул.Ленина, 14 каб.315

Таблица 5 Ведомость пересечения с надземными коммуникациями

Пикетаж по трассе		Угол пересечения, градусы	Наименование, направление, напряжение, марка провода	Число проводов	Расстояние от опор до трассы, м, № опор		Отметки земли, м			Высота нижнего провода по трассе, м	Примечание
ПК	Плюс				левая опора	правая опора	левая опора	правая опора	Точка пересечения		
<b>Трасса межпоселкового газопровода</b>											
1	70,4	83	ВЛ 10 кВ	3	60.2 №81	7.4 №80	206,34	206,70	206,5	8,70	ООО "Россети" Бабынинского РЭС п.Бабынино, ул.Ленина, 50 т.8-800-220-0-220
14	8,2	55	ВЛ 10 кВ	3	24.7 №93	44.7 №92	220,74	222,95	221,1	8,30	
22	71,0	38	ВЛ 10 кВ	3	10.6 №107	60.2 №108	221,25	220,02	221,0	7,80	
35	43,3	85	ЛЭП 0.4 кВ	3	26.6 №10	7.4 №12	200,09	200,14	200,0	7,00	
36	78,9	78	ВЛ 10 кВ	3	45.7 б/н	18.0 №127	202,57	203,08	203,2	7,00	
38	41,6	49	ВЛ 10 кВ	3	29.9 №130	41.6 №129	208,41	206,23	207,5	7,00	

**4 Ведомость пересечения границ зон планируемого размещения линейного объекта (объектов) с объектами капитального строительства, строительство которых запланировано в соответствии с ранее утвержденной документацией по планировке территории.**

Границы зоны планируемого размещения линейного объекта «Газопровод межпоселковый к дер. Тужимово - х. Аникановский Бабынинского района Калужской области» не пересекает существующие зоны планируемого размещения линейных объектов.

В соответствии с письмом администрации муниципального образования «Бабынинский район» Калужской области от 06.10.2022 №4241 красные линии на территории перспективного расположения объекта отсутствуют.



## 5 Ведомость пересечения границ зон планируемого размещения объекта (объектов) с водными объектами (в том числе с водотоками, водоемами, болотами и т.д.)

В соответствии с письмом отдела водных ресурсов по Калужской области Московско-Окского БВУ № 13-16/255 от 30.08.2022 г. в государственном водном кадастре отсутствуют сведения по р. Большой Березуй и по ручьям без названия. Границы водоохраных зон и прибрежных защитных полос получены в зависимости от длины водотока в соответствии с рекомендациями Водного Кодекса РФ, а так же по карте границ зон с особыми условиями использования территории генерального плана МО СП «Село Муромцево» Бабынинского района Калужской области.

Таблица 6 – Ведомость пересечения с водными объектами

№ перехода по плану	Название водного объекта	Начало перехода	Конец перехода	Способ пересечения	Длина перехода в плане	Длина перехода фактическая
1	р.Бол. Березуй	ПК0+13,0	ПК1+0,0	ГНБ	87,0	91,5
2	ручей б/н	ПК3+55,0	ПК5+41,0	ГНБ	186,0	190,0
3	ручей б/н	ПК35+27,0	ПК36+59,0	ГНБ	132,0	135,0

Из проектируемых площадных объектов подземный кран в точке подключения Ду50 попадает в водоохранную и прибрежно-защитную полосу р. Большой Березуй.

Сводная ведомость с данными о водоохраных зонах и прибрежных защитных полосах приведена ниже.

Таблица 7 – Ширина границ водоохраных зон и прибрежных защитных полос

№ пп.	Название водотока	Длина водотока/площадь озера, км/км <sup>2</sup>	ПК по трассе	Водоохранная зона			Прибрежная защитная полоса		
				ширина, м	от ПК	до ПК	ширина, м	от ПК	до ПК
Газопровод межпоселковый									
1	р. Большой Березуй	42.0	0+45.16	100	0	1+90.56	50	0	1+38.19
2	Ручей без названия	0.70	4+64.86	50	3+56.36	5+34.33	50	3+56.36	5+34.33
3	Ручей без названия	4.80	35+87.76	50	35+28.51	36+46.28	50	35+28.51	36+46.28
Подземный кран в точке подключения Ду50									
4	р. Большой Березуй	42.0	-	100	Расположен в водоохранной зоне р. Большой Березуй		50	Расположен в прибрежно-защитной полосе р. Большой Березуй	

Материалы и результаты инженерных изысканий, используемые при подготовке документации по планировке территории будут представлены отдельными отчетами к данному проекту.

**Приложение А**

**Письмо Управления по охране объектов культурного наследия от 12.10.2022г. №10/2299-22, письмо администрации МР «Бабынинского района» от 17.10.22 №4477, письмо Минкультуры России №18897-12-02» от 26.09.2022**

**КАЛУЖСКАЯ ОБЛАСТЬ****УПРАВЛЕНИЕ ПО ОХРАНЕ ОБЪЕКТОВ  
КУЛЬТУРНОГО НАСЛЕДИЯ**

248000, г. Калуга, пл. Старый Торг, 5,

тел. 702-171

E-mail: nasledie@adm.kaluga.ru

№ 10/2299-22 от 12.10.2022

На № 163 от 19.09.2022

**Генеральному директору  
ООО НПЦ «НАСЛЕДИЕ - РОСС»****А.Ю. Бревенникову****info@nasros.ru****Уважаемый Аким Юрьевич!**

Управление по охране объектов культурного наследия Калужской области (далее – Управление) на запрос о предоставлении сведений о наличии (отсутствии) объектов культурного наследия для разработки проектной документации по объекту: «Газопровод межпоселковый к дер. Тужимово – х. Аникановский Бабынинского района Калужской области» код стройки 40/1674-1, согласно представленного плана, сообщает следующее.

По имеющимся в Управлении сведениям, на испрашиваемом земельном участке объекты культурного наследия, включенные в единый государственный реестр объектов культурного наследия (памятников истории и культуры) народов Российской Федерации, выявленные объекты культурного наследия, зоны охраны и защитные зоны объектов культурного наследия отсутствуют.

Вместе с тем, сведениями об отсутствии на указанной территории объектов, обладающих признаками объекта культурного наследия (в т. ч. археологического), Управление не располагает.

Таким образом, для принятия Управлением решения о возможности проведения землеустроительных, земляных, строительных, мелиоративных, хозяйственных работ, работ по использованию лесов и иных работ заказчику данных работ до начала их проведения необходимо руководствоваться статьями 28, 30, 31, 32, 36, 45.1 Федерального закона от 25.06.2002 № 73-ФЗ «Об объектах культурного наследия (памятниках истории и культуры) народов Российской Федерации», пунктом 56 статьи 26 Федерального закона от 03.08.2018 № 342-ФЗ «О внесении изменений в Градостроительный кодекс Российской Федерации и отдельные законодательные акты Российской Федерации», пунктом 11 (3) Положения о государственной историко-культурной экспертизе (далее – ГИКЭ), утвержденного постановлением Правительства Российской Федерации от 15.07.2009 № 569, предусматривающими в качестве первоочередных действий

2

проведение и представление в Управление заключения ГИКЭ земельного участка, проводимого путем археологической разведки.


**Начальник управления**



**Е.Е. Чудаков**

Дерюгин Александр Викторович  
8(4842) 702-170

РОССИЙСКАЯ ФЕДЕРАЦИЯ  
КАЛУЖСКАЯ ОБЛАСТЬ



АДМИНИСТРАЦИЯ  
МУНИЦИПАЛЬНОГО РАЙОНА  
«БАБЫНИНСКИЙ РАЙОН»

ул. Новая, 4, п. Бабынино,  
Бабынинский район, Калужская область, 249210  
Тел.: (48448) 2-10-31 Факс: (48448) 2-17-34  
e-mail: [ababyn@adm.kaluga.ru](mailto:ababyn@adm.kaluga.ru)  
<http://babynininskij-r40.gosweb.gosuslugi.ru>  
№ 4477 от 19.09.2022  
на № 162 от 19.09.2022

Генеральному директору  
общества с ограниченной ответственностью  
научно-проектный центр  
«НАСЛЕДИЕ-РОСС»

А.Ю. Бревенникову

ул. Рабкоров, д.2, кабинет 101, г. Уфа,  
Республика Башкортостан, 450095

**Уважаемый Аким Юрьевич!**

В ответ на Ваш запрос от 19.09.2022 № 162 для подготовки материалов по сбору исходных данных для проектирования в рамках реализации инвестиционного проекта «Газопровод межпоселковый к дер. Гужимово – х. Аникановский Бабынинского района Калужской области» код стройки 40/1674-1, администрация МР «Бабынинский район» предоставляет следующую информацию:

1. Особо охраняемые природные территории (ООПТ) местного значения, в том числе охранные зоны особо охраняемых природных территорий (государственных природных заповедников, национальных парков, природных парков, памятников природы) в районе производства работ отсутствуют;
2. Объекты культурного наследия местного значения, зоны охраны и защитные зоны объектов культурного наследия в районе производства работ отсутствуют;
3. Территории природно-лечебных ресурсов, лечебно-оздоровительных местностей и курортов, включая санитарно-курортные организации, в районе производства работ отсутствуют;
4. Территории и/или акватории водно-болотных угодий в районе производства работ отсутствуют;
5. Ключевые орнитологические территории в районе производства работ отсутствуют.

С уважением,

Зам. Главы администрации



А.В. Томашов

*Гузесва Светлана Александровна,  
Главный специалист отдела  
строительства и архитектуры,  
8(48448) 2-19-33,  
[ababyn\\_stroi@adm.kaluga.ru](mailto:ababyn_stroi@adm.kaluga.ru)*



**МИНИСТЕРСТВО КУЛЬТУРЫ  
РОССИЙСКОЙ ФЕДЕРАЦИИ  
(Минкультуры России)**

125993, ГСП-3, Москва,  
Малый Гнезниковский пер., д. 7/6, стр. 1, 2  
Телефон: +7 495 629 10 10  
E-mail: mail@mkrf.ru

26.09.2022 № 18897-12-02@  
на № \_\_\_\_\_ от « \_\_\_\_ » \_\_\_\_\_

Начальнику управления по охране  
объектов культурного наследия  
Калужской области

**Е.Е.ЧУДАКОВУ**

Копия:

ООО Научно-проектный центр  
«НАСЛЕДИЕ-РОСС»

ул. Рабкоров, д. 2, каб. 101,  
г. Уфа, Республика Башкортостан,  
450095  
info@nasros.ru

Уважаемый Евгений Евгеньевич!

В Департамент государственной охраны культурного наследия Минкультуры России (далее – Департамент) поступило обращение ООО Научно-проектный центр «НАСЛЕДИЕ-РОСС» от 19.09.2022 № 164 (копия прилагается) по вопросу представления сведений о наличии либо отсутствии объектов культурного наследия, выявленных объектов культурного наследия и объектов, обладающих признаками объектов культурного наследия, на участках, подлежащих хозяйственному освоению.

Департамент просит рассмотреть данное обращение в части, касающейся полномочий управления по охране объектов культурного наследия Калужской области, и проинформировать заявителя о результатах рассмотрения.

Одновременно информируем, что объекты культурного наследия, включенные в перечень отдельных объектов культурного наследия федерального значения, полномочия по государственной охране которых осуществляются Минкультуры России, утвержденный распоряжением Правительства Российской Федерации от 01.06.2009 № 759-р, и их зоны

2


охраны, отсутствуют на участке проведения работ по объекту «Газопровод межпоселковый к дер. Тужимово - х. Аникановский Бабынинского района Калужской области» (код стройки 40/1674-1), расположенному на территории Калужской области.

Приложение: на 4 л. в 1 экз. в первый адрес.

С уважением,

Заместитель директора  
Департамента государственной  
охраны культурного наследия

Н.В.Никифоров



Копылов С.В.  
+7 495 629-10-10, доб. 1565



**Приложение Б**  
**Заключение Управления по охране ОКН от 20.03.2023г. № 10/552-23.**

**КАЛУЖСКАЯ ОБЛАСТЬ**



**УПРАВЛЕНИЕ ПО ОХРАНЕ ОБЪЕКТОВ  
КУЛЬТУРНОГО НАСЛЕДИЯ**

248000, г. Калуга, пл. Старый Торг, 5,  
тел. 702-171

E-mail: [nasledie@adm.kaluga.ru](mailto:nasledie@adm.kaluga.ru)

**Генеральному директору  
ООО НПЦ «НАСЛЕДИЕ - РОСС»**

**А.Ю. Бревенникову**

**[info@nasros.ru](mailto:info@nasros.ru); [mazitov@nasros.ru](mailto:mazitov@nasros.ru)**

№ 10/552-23 от 20.03.2023

На № 837 от 02.02.2023

**Уважаемый Аким Юрьевич!**

В связи с обращением о рассмотрении результатов государственной историко-культурной экспертизы (далее – ГИКЭ), обосновывающей наличие или отсутствие объектов культурного наследия, сообщаем следующее.

Результаты рассмотрения акта ГИКЭ от 30.01.2023 (проведенной экспертом Стрикаловым И.Ю. с 26.01.2023 по 30.01.2023), содержащей результаты исследований, в соответствии с которыми определяется наличие или отсутствие объектов, обладающих признаками объекта культурного наследия на земельном участке под объект: «Газопровод межпоселковый к дер. Тужимово - х. Аникановский Бабынинского района Калужской области», код объекта 40/1674-1, указывают на то, что на территории реализации проектных решений по объекту: «Газопровод межпоселковый к дер. Тужимово - х. Аникановский Бабынинского района Калужской области», код объекта 40/1674-1, отсутствуют объекты культурного наследия, включенные в Единый государственный реестр объектов культурного наследия (памятников истории и культуры) народов Российской Федерации, выявленные объекты культурного (археологического) наследия, объекты, обладающие признаками объекта культурного (археологического) наследия.

Проведение земляных, строительных, мелиоративных, хозяйственных работ на территории земельного участка возможно (положительное заключение).

Зоны охраны и защитные зоны объектов культурного наследия отсутствуют.

Управление по охране объектов культурного наследия Калужской области согласно с заключением ГИКЭ.

Приложение: место проведения археологической разведки из материалов ГИКЭ на 1 л. в 1 экз.

**Начальник управления**

Дерюгин Александр Викторович  
8(4842) 702-170



**Е.Е. Чудаков**

Отдел сохранения археологического наследия Института археологии РАН

2023 г.

Калужская область, газопровод межпоселковый к дер. Тужимово -  
х. Аникановский Бабынинского района




Рис. 5. План участка археологического обследования (план Заказчика).

**Приложение В Письмо об отсутствии ООПТ федерального, регионального, местного значения от 20.03.2023г. № 10/552-23, от 17.10.2022 №4477, от 06.10.2022 №8069-22**

**РОССИЙСКАЯ ФЕДЕРАЦИЯ  
КАЛУЖСКАЯ ОБЛАСТЬ**



**АДМИНИСТРАЦИЯ  
МУНИЦИПАЛЬНОГО РАЙОНА  
«БАБЫНИНСКИЙ РАЙОН»**

ул. Новая, 4, п. Бабынино,  
Бабынинский район, Калужская область, 249210  
Тел.: (48448) 2-10-31 Факс: (48448) 2-17-34  
e-mail: ababyn@adm.kaluga.ru  
<http://babynininskij-r40.gosweb.gosuslugi.ru>  
№ 4477 от 17.10.2022  
на № 162 от 19.09.2022

Генеральному директору  
общества с ограниченной ответственностью  
научно-проектный центр  
«НАСЛЕДИЕ-РОСС»

А.Ю. Бревенникову

ул. Рабкоров, д.2, кабинет 101, г. Уфа,  
Республика Башкортостан, 450095

**Уважаемый Аким Юрьевич!**

В ответ на Ваш запрос от 19.09.2022 № 162 для подготовки материалов по сбору исходных данных для проектирования в рамках реализации инвестиционного проекта «Газопровод межпоселковый к дер. Тужимово – х. Аникановский Бабынинского района Калужской области» код стройки 40/1674-1, администрация МР «Бабынинский район» предоставляет следующую информацию:

1. Особо охраняемые природные территории (ООПТ) местного значения, в том числе охранные зоны особо охраняемых природных территорий (государственных природных заповедников, национальных парков, природных парков, памятников природы) в районе производства работ отсутствуют;
2. Объекты культурного наследия местного значения, зоны охраны и защитные зоны объектов культурного наследия в районе производства работ отсутствуют;
3. Территории природно-лечебных ресурсов, лечебно-оздоровительных местностей и курортов, включая санитарно-курортные организации, в районе производства работ отсутствуют;
4. Территории и/или акватории водно-болотных угодий в районе производства работ отсутствуют;
5. Ключевые орнитологические территории в районе производства работ отсутствуют.

С уважением,

Зам. Главы администрации



А.В. Томашов

Гусева Светлана Александровна,  
Главный специалист отдела  
строительства и архитектуры,  
8(48448) 2-19-33,  
ababyn\_stroi@adm.kaluga.ru



**МИНИСТЕРСТВО  
ПРИРОДНЫХ РЕСУРСОВ И ЭКОЛОГИИ  
КАЛУЖСКОЙ ОБЛАСТИ**

**УПРАВЛЕНИЕ ПРИРОДОПОЛЬЗОВАНИЯ**

ул. Заводская, 57, г. Калуга, 248018  
тел. (4842) 71-99-55, факс (4842) 71-99-56  
e-mail: [priroda@adm.kaluga.ru](mailto:priroda@adm.kaluga.ru)

06.10.2022 № 8069-22  
на № 165 от 19.09.2022

**Генеральному директору  
ООО Научно – проектный центр  
«НАСЛЕДИЕ - РОСС»**

**А.Ю. Бревенникову**

✓ [math@nasros.ru](mailto:math@nasros.ru)

**Уважаемый Аким Юрьевич!**

На Ваш запрос о предоставлении сведений для проведения инженерных изысканий на объекте «Газопровод межпоселковый к дер. Тужимово – х. Аникановский Бабынинского района Калужской области» (далее – объект) министерство природных ресурсов и экологии Калужской области (далее – министерство) сообщает следующее.

Согласно представленным картографическим материалам проектируемый объект в границы особо охраняемых природных территорий (далее - ООПТ) регионального значения и охранных зон ООПТ регионального значения не входит.

В границах проектируемого объекта право пользования недрами на участках недр местного значения министерством не предоставлялось.

По имеющейся в министерстве информации в районе производства работ ценные для птиц водно-болотные угодья, а также ключевые орнитологические территории отсутствуют.

Проектируемый объект имеет линейную конфигурацию и относительно малую площадь, которая недостаточна для существования постоянного населения объектов животного мира, в том числе охотничьих ресурсов. Такие понятия как численность и плотность населения для территории производства работ под объектом не применимы.

Территория в районе размещения объекта является средой (местами) обитания единичных особей (пар) следующих видов охотничьих животных: косуля, лисица, енотовидная собака, заяц-русак, вальдшнеп, вяхирь, тетерев, серая куропатка, перепел, коростель, бекас, чибис, кряква и других.

По имеющейся в министерстве информации, за последние 10 лет миграционные «коридоры» (пути сезонных миграций и перемещений) диких животных, а также миграционные стоянки в районе размещения объекта не установлены.

Сведениями о наличии (отсутствии) на участке проектирования редких и находящихся под угрозой исчезновения объектов животного и растительного мира, занесенных в Красную книгу Калужской области и (или) Красную книгу Российской Федерации, министерство не располагает.

В границах проведения работ земли лесного фонда отсутствуют.

Информация о наличии (отсутствии) санитарно-защитных зон (СЗЗ) действующих объектов в районе размещения проектируемого объекта на расстоянии

до 1500 м в министерстве отсутствует. Для получения необходимой информации вы можете обратиться в Управление Федеральной службы по надзору в сфере защиты прав потребителей и благополучия человека по Калужской области (г. Калуга, ул. Чичерина, 1-А тел. (4842) 55-15-42).

Сведениями о наличии (отсутствии) свалок, в том числе несанкционированных, полигонов ТБО министерство не располагает. Информацию можно получить в министерстве строительства и жилищно-коммунального хозяйства Калужской области, по адресу: 248000, г. Калуга, 2-й Красноармейский пер., д. 2а, тел. (4842) 56-27-56.

Информация о территориях природно-лечебных ресурсов, лечебно-оздоровительных местностях и курортах, включая санитарно-курортные организации, об объектах всемирного наследия и их охранных (буферных) зонах, в министерстве отсутствует.

Дополнительно сообщаем, что согласно статье 25 Закона Российской Федерации «О недрах» заключение об отсутствии (наличии) полезных ископаемых в недрах, под участком предстоящей застройки, предоставляет федеральный орган управления государственным фондом недр или его территориальный орган.

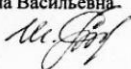
Для получения данного заключения Вам необходимо обратиться в Департамент по недропользованию по Центральному федеральному округу (г. Москва, Варшавское шоссе, д. 39-а, тел. (499) 678-32-12) или в отдел геологии и лицензирования по Тульской, Калужской и Рязанской областям, располагающийся по адресу: г. Калуга, пер. Старичков, 2а (контактные телефоны: (4842) 57-86-53).

**И.о. заместителя министра –  
начальника управления**



**М.П. Прохоров**

Шейкина Светлана Васильевна  
(4842) 71-99-66





**МИНИСТЕРСТВО  
ПРИРОДНЫХ РЕСУРСОВ И ЭКОЛОГИИ  
РОССИЙСКОЙ ФЕДЕРАЦИИ  
(Минприроды России)**

ул. Б. Грузинская, д. 4/6, Москва, 125993  
Тел. (499) 254-48-00, факс (499) 254-43-10  
сайт: [www.mnr.gov.ru](http://www.mnr.gov.ru)  
e-mail: [minprirody@mnr.gov.ru](mailto:minprirody@mnr.gov.ru)  
телетайп 112242 СФЕН

А.Ю. Бревенникову  
(ООО НПЦ «Наследие-РОСС»)

ул. Рабкоров, д. 2, г. Уфа, 450095  
[info@nasros.ru](mailto:info@nasros.ru)

22.11.2022 № 15-61/16548-ОГ

на № \_\_\_\_\_ от \_\_\_\_\_

О наличии/отсутствии ООПТ  
№20753-ОГ/61

Уважаемый Аким Юрьевич!

Министерство природных ресурсов и экологии Российской Федерации рассмотрело письмо ООО НПЦ «Наследие-РОСС» от 19.09.2022 № 166, представленное Вашим обращением от 19.09.2022 № 20753-ОГ/61 о предоставлении информации о наличии особо охраняемых природных территорий (далее – ООПТ) федерального значения относительно испрашиваемого объекта и сообщает.

По сведениям, содержащимся в информационных ресурсах, испрашиваемый объект «Газопровод межпоселковый к дер. Тужимово - х. Аникановский Бабынинского района Калужской области», с географическими координатами, указанными в письме от 19.09.2022 № 166, не находится в границах ООПТ федерального значения и их охранных зон.

Вместе с тем обращаем внимание, что согласно абзацу девятому статьи 3 Федерального закона от 10.01.2002 № 7-ФЗ «Об охране окружающей среды» хозяйственная и иная деятельность юридических и физических лиц, оказывающая воздействие на окружающую среду, осуществляется на основе принципа презумпции экологической опасности планируемой хозяйственной и иной деятельности.

В случае затрагивания указанным объектом территорий, имеющих ограничения по использованию и подлежащих особой защите (водные объекты, водоохранные зоны и прибрежные защитные полосы, леса, объекты растительного и животного мира, занесенные в Красную книгу Российской Федерации, красные книги субъектов Российской Федерации), при проектировании и осуществлении работ необходимо руководствоваться положениями Водного кодекса Российской Федерации, Лесного кодекса Российской Федерации, Земельного

Исп.: Буланова А.И.  
Конт. телефон: (495)252-23-51 (доб. 49-45)

кодекса Российской Федерации, иных законодательных и нормативно-правовых актов Российской Федерации и субъектов Российской Федерации.

По вопросу получения информации о наличии ООПТ регионального значения, а также объектов растительного и животного мира, занесенных в красные книги субъектов Российской Федерации, необходимо обращаться в органы исполнительной власти соответствующего субъекта Российской Федерации.

Также обращаем Ваше внимание, что в связи с большим количеством запросов, для ускорения обработки входящих данных и подготовки ответа, Минприроды России доводит до сведения информацию о необходимости направления набора данных (географические координаты и карты/схемы участков недр/ земельных участков/ объектов) в формате, размещенном на сайте Минприроды России в разделе «Методические документы»:

[https://www.mnr.gov.ru/docs/metodicheskie\\_dokumenty/o\\_poryadke\\_podachi\\_zaprosov\\_o\\_nalichii\\_otsutstvii\\_osobo\\_okhranyaemykh\\_prirodnikh\\_territoriy\\_dalee\\_oo/](https://www.mnr.gov.ru/docs/metodicheskie_dokumenty/o_poryadke_podachi_zaprosov_o_nalichii_otsutstvii_osobo_okhranyaemykh_prirodnikh_territoriy_dalee_oo/)

Заместитель директора Департамента  
государственной политики и  
регулирования в сфере развития  
ООПТ

А.М. Яковлев



**Приложение Г Уведомление об отказе в выдаче заключения об отсутствии полезных ископаемых от 03.10.2022г. № 17КЛЖ-13/636, от 18.01.2023 №02-05/201**



ФЕДЕРАЛЬНОЕ АГЕНТСТВО ПО  
НЕДРОПОЛЬЗОВАНИЮ  
(Роснедра)

ДЕПАРТАМЕНТ ПО НЕДРОПОЛЬЗОВАНИЮ  
ПО ЦЕНТРАЛЬНОМУ ФЕДЕРАЛЬНОМУ ОКРУГУ  
(Центрнедра)

Варшавское шоссе, д. 39-а, г. Москва, 117105  
Тел. (499) 678-32-12, факс (499) 678-31-78  
E-mail: center@rosnedra.gov.ru

03.10.2022 № 17КЛЖ-13/636  
на № 167 от 19.09.2022

Генеральному директору  
ООО Научно-проектный центр  
«НАСЛЕДИЕ-РОСС»  
А.Ю. Бревенникову

ул. Рабкоров, д.2, каб.101,  
г. Уфа,  
Республика Башкортостан,  
450095

ИНН 2536064063

**Уведомление об отказе № КЛЖ 001977**

в выдаче заключения об отсутствии полезных ископаемых в недрах под участком предстоящей застройки

Департамент по недропользованию по Центральному федеральному округу в ответ на Ваше обращение от 19.09.2021 № 167 сообщает, что в соответствии пунктом 63 Административного регламента предоставления Федеральным агентством по недропользованию государственной услуги по выдаче заключений об отсутствии полезных ископаемых в недрах под участком предстоящей застройки (далее – Регламент), утверждённого Приказом Федерального агентства по недропользованию от 22 апреля 2020 г. N 161 Вам отказано в выдаче заключения об отсутствии полезных ископаемых в недрах под участком предстоящей застройки в связи с

Основание для отказа в соответствии с пунктом 63 Регламента	Описание нарушения
Наличие полезных ископаемых в недрах под участком предстоящей застройки, учтенных государственным балансом запасов полезных ископаемых в соответствии со статьей 31 Закона	По данным ФБУ «ТФГИ по ЦФО» объект застройки расположен в контуре подсчёта запасов Утешевского бурогоугольного месторождения, числящегося на государственном балансе запасов.



Российской Федерации "О недрах" и (или) территориальным балансом запасов общераспространенных полезных ископаемых	
---	--

Порядок и последовательность действий при подаче заявления для получения заключения об отсутствии полезных ископаемых в недрах под участком предстоящей застройки за границами населенных пунктов, расположенным на территории Калужской области, Вы можете уточнить по телефону 8 (4842) 57-86-53 или по электронной почте [kaluganedra@mail.ru](mailto:kaluganedra@mail.ru).

Начальник  
Департамента



С.И.Чернитевич

Бушуева Е.В.  
8(4842) 57-86-53  
[kaluga@rosnedra.gov.ru](mailto:kaluga@rosnedra.gov.ru)



ФЕДЕРАЛЬНОЕ АГЕНТСТВО ПО  
НЕДРОПОЛЬЗОВАНИЮ  
(Роснедра)

ДЕПАРТАМЕНТ ПО НЕДРОПОЛЬЗОВАНИЮ  
ПО ЦЕНТРАЛЬНОМУ ФЕДЕРАЛЬНОМУ ОКРУГУ  
(Центрнедра)

Варшавское шоссе, д. 39-а, г. Москва, 117105  
Тел. (499) 678-32-12, факс (499) 678-31-78  
E-mail: center@rosnedra.gov.ru

18.01.2023 № 02-05/201  
на № \_\_\_\_\_ от \_\_\_\_\_

Генеральному директору  
ООО НПЦ «НАСЛЕДИЕ-РОСС»

А. Ю. Бревенникову

450106, Республика  
Башкортостан, г. Уфа, а/я104.

ИНН 2536064063  
info@nasros.ru

### Разрешение № КЛЖ 000024

на застройку земельных участков, которые расположены за границами населенных пунктов и находятся на площадях залегания полезных ископаемых, а также на размещение за границами населенных пунктов в местах залегания подземных сооружений

**Выдано:** Департаментом по недропользованию по Центральному федеральному округу

1. Заявитель: Общество с ограниченной ответственностью Научно-проектный центр «НАСЛЕДИЕ-РОСС», ИНН 2536064063.

2. Данные об участке предстоящей застройки: Калужская область, Бабынинский район\*

\*Географические координаты участка предстоящей застройки и копия топографического плана участка предстоящей застройки приведены в приложении к настоящему заключению, являющемся его неотъемлемой составной частью.

3. Координаты внешних контуров, расположенных на участке строительства месторождений полезных ископаемых\*\*:

Наименование месторождения полезных ископаемых	Приложение
Утешевское месторождение бурого угля	Копия топографического плана земельного участка

\*\* Сведения о месторождениях полезных ископаемых указываются в соответствии с данными государственного баланса запасов полезных ископаемых, ведение которого осуществляется в соответствии с приказом Минприроды России от 06.09.2012 N 265 "Об утверждении Порядка постановки запасов полезных ископаемых на государственный баланс и их списании с государственного баланса" (зарегистрирован Минюстом России 21 декабря 2012 г., регистрационный N 26227) и в соответствии

с данными территориального баланса запасов общераспространенных полезных ископаемых соответствующего субъекта Российской Федерации, ведение которого осуществляется в соответствии с приказом Минприроды России от 11.08.2014 N 362 "Об утверждении Порядка составления и ведения территориальных балансов запасов и кадастров месторождений и проявлений общераспространенных полезных ископаемых" (зарегистрирован Минюстом России 7 ноября 2014 г., регистрационный N 34604)

4. Сведения об объекте намечаемого строительства: «Газопровод межпоселковый к дер. Тужимово - х. Аникановский Бабынинского района Калужской области».

Неотъемлемые приложения:

1. Копия топографического плана земельного участка на 2 л.

Начальник Департамента



С. И. Чернитевич

Агзамов А. С.  
тел. 8-499-678-31-63

**Приложение Д Сведения о мелиоративных и особо ценных землях от 23.09.2022г. № 719**

МИНИСТЕРСТВО  
СЕЛЬСКОГО ХОЗЯЙСТВА  
РОССИЙСКОЙ ФЕДЕРАЦИИ  
(Минсельхоз России)

ДЕПАРТАМЕНТ МЕЛИОРАЦИИ  
(Депмелиорация)

федеральное государственное бюджетное учреждение  
«Управление мелиорации земель и  
сельскохозяйственного водоснабжения  
по Калужской области»  
(ФГБУ «Управление «Калугамелиоводхоз»)

248003, Калужская область,  
г. Калуга, ул. Спичечная, 6  
телефон/факс: (4842) 54 44 86  
E-mail: info@kalugamelio.mcx.gov.ru

23 09 2022 г. № 719


Генеральному директору  
ООО НПЦ «НАСЛЕДИЕ-РОСС»  
А.Ю.Бревенникову

На №168 от 19.09.2022 г.

Уважаемый Аким Юрьевич!

ФГБУ «Управление «Калугамелиоводхоз» информирует Вас о то, что в пределах участка изысканий по объекту: «Газопровод межпоселковый к дер. Тужимово – х. Аникановский Бабынинского района Калужской области» код стройки 40/1674-1, мелиоративные системы и мелиорированные земли отсутствуют и не являются особо ценными продуктивными сельскохозяйственными угодьями.

Врио директора ФГБУ



О.А. Акулов

## Приложение Е Сведения о скотомогильниках от 21.11.2022г. № 3843-22

**КОМИТЕТ ВЕТЕРИНАРИИ  
ПРИ ПРАВИТЕЛЬСТВЕ  
КАЛУЖСКОЙ ОБЛАСТИ**

248000 г. Калуга  
ул. Первомайская, 19  
тел. 57-44-00, 57-93-11  
факс 57-86-41  
[veterinar@adm.kaluga.ru](mailto:veterinar@adm.kaluga.ru)

от 21.11.2022. № 3843-22  
на № 173 от 20.09.2022 г.

Генеральному директору  
ООО Научно-проектный центр  
«НАСЛЕДИЕ-РОСС»

А.Ю. Бревенникову  
[maht@nasros.ru](mailto:maht@nasros.ru)

**Уважаемый Аким Юрьевич!**

Комитет ветеринарии при Правительстве Калужской области (далее- комитет ветеринарии), рассмотрев ситуационный план по объекту: «Газопровод межпоселковый к д. Тужимово - х. Аникановский Бабынинского района Калужской области» код стройки 40/1674-1, сообщает, что в районе размещения объекта строительства (в пределах земельного отвода и прилегающей зоне по 1000 м в каждую сторону, от проектируемого объекта) зарегистрированные в установленном порядке скотомогильники, биотермические ямы и другие места захоронения трупов животных отсутствуют.

Комитет ветеринарии не располагает сведениями о захоронениях трупов животных павших от заболевания сибирской язвы в пределах указанного земельного отвода.

Также сообщаем, что на данный момент в районе размещения объекта строительства (в пределах земельного отвода), указанного в письме, особо опасные болезни животных и птиц не зарегистрированы.

Одновременно комитет ветеринарии информирует о том, что в случае обнаружения останков животных при ведении земляных работ в районе расположения объекта необходимо немедленно сообщить об этом в комитет ветеринарии по тел. +7 910 910 01 82 (горячая линия).

**И.о. председателя  
комитета ветеринарии**

Ларионова Маргарита Викторовна  
☎ (4842)56-26-35



**Е.А. Водолазов**

## Приложение Ж Сведения Московско-Окского БВУ от 02.11.2022г. № 13-16/341



ФЕДЕРАЛЬНОЕ АГЕНТСТВО ВОДНЫХ РЕСУРСОВ

**МОСКОВСКО-ОКСКОЕ  
БАСЕЙНОВОЕ ВОДНОЕ УПРАВЛЕНИЕ**  
(Московско-Окское БВУ)

**ОТДЕЛ ВОДНЫХ РЕСУРСОВ  
ПО КАЛУЖСКОЙ ОБЛАСТИ**

пер. Старичков, д. 2А, г. Калуга, 248000  
тел./факс (4842) 57-68-25  
e-mail: kaluga@m-obvu.ru  
http://m-obvu.ru  
ОКПО 01033071, ОГРН 1037739275617  
ИНН/КПП 7733012419/770801001

02.11.2022 № 13-16/341

На № 309 от 01.11.2022

Генеральному директору  
ООО НПЦ «НАСЛЕДИЕ-РОСС»

А.Ю. Бревенникову

а/я 104, г. Уфа, Республика  
Башкортостан, 450106  
E-mail: maht@nasros.ru

Отдел водных ресурсов Московско-Окского БВУ по Калужской области, рассмотрев заявление ООО НПЦ «НАСЛЕДИЕ-РОСС» о предоставлении сведений из государственного водного реестра о водных объектах: река Большой Березуй, ручей без названия – правый приток р. Большой Березуй (с. Тырново Бабынинского района Калужской области), ручей без названия – правый приток ручья без названия (с. Тырново Бабынинского района Калужской области), ручей без названия – правый приток р. Большой Березуй (д. Тужимово Бабынинского района Калужской области), сообщает.

Река Большой Березуй располагается в границах водохозяйственного участка: 09.01.01.004 - Угра от истока до устья. Код водного объекта в государственном водном реестре – 09010100412110000021399.

Сведения по формам 2.5-гвр, 2.6-гвр, 2.7-гвр, 2.13-гвр, 2.14-гвр о водном объекте: река Большой Березуй, а также сведения о других водных объектах указанных в заявлении в государственном водном реестре отсутствуют.

Временное отсутствие в государственном водном реестре сведений не исключает возможность наличия водного объекта на местности.

Для определения отсутствия (наличия) водных объектов на земельных участках, необходимо провести их обследование силами специализированной организации, имеющей лицензию Федеральной службы по гидрометеорологии и мониторингу окружающей среды.

Приложения: форма 1.9-гвр, форма 2.1-гвр и справочная информация – на 3л. в 1 экз. (по электронной почте).

Начальник отдела



Т.Н. Ченкина

Пинчук И.В.  
8(4842)57-68-26

**Приложение И Сведения об источниках хозяйственно-питьевого и технологического обеспечения водой их ЗСО от 04.10.2022г. № 8076-22**



**МИНИСТЕРСТВО  
ПРИРОДНЫХ РЕСУРСОВ И ЭКОЛОГИИ  
КАЛУЖСКОЙ ОБЛАСТИ**

**УПРАВЛЕНИЕ ПРИРОДОПОЛЬЗОВАНИЯ**

ул. Заводская, 57, г. Калуга, 248018  
тел. (4842) 71-99-55, факс (4842) 71-99-56  
e-mail: [priroda@adm.kaluga.ru](mailto:priroda@adm.kaluga.ru)

**04**, 10.2022 № 8076-22  
на № 172 от 19.09.2022

**Генеральному директору  
ООО НПЦ «НАСЛЕДИЕ-РОСС»**

**А.Ю. Бревенникову**

[maht@nasros.ru](mailto:maht@nasros.ru)

**Уважаемый Аким Юрьевич!**

Министерство природных ресурсов и экологии Калужской области (далее - министерство) в соответствии с вашим запросом о предоставлении информации для проведения инженерно-изыскательских работ на объекте «Газопровод межпоселковый к дер. Тужимово – х. Аникановский Бабынинского района Калужской области» в рамках полномочий сообщает следующее.

В границу зоны изысканий в радиусе 5 км от проектируемого объекта право пользования недрами на участках недр местного значения предоставлено:

- ОАО «Российские железные дороги» на основании лицензии КЛЖ 52874 ВЭ с целью добычи питьевых подземных вод для хозяйственно – питьевого водоснабжения и технологического обеспечения водой ж/д станции Бабынино, расположенном в пос. Бабынино на территории муниципального района «Бабынинский район» Калужской области;

- ООО «Агро-Эко-центр» на основании лицензии КЛЖ 80158 ВЭ с целью добычи подземных вод для хозяйственно – питьевого и технологического обеспечения водой предприятия на участке «Садовый», расположенном вблизи пос. Садовый на территории муниципального района «Бабынинский район» Калужской области.

В радиусе 5 км от проектируемого объекта поверхностные источники хозяйственно-питьевого водоснабжения и их зоны санитарной охраны отсутствуют.

Зоны санитарной охраны подземных источников водоснабжения министерством не утверждались.

**И.о. заместителя министра-  
начальника управления**

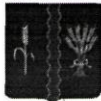


**М.П. Прохоров**

*Контява Ирина Павловна  
8 (4842) 71-99-58*



## **Приложение К Сведения о артезианских скважин от 07.10.2022г. № 4861**

**РОССИЙСКАЯ ФЕДЕРАЦИЯ  
КАЛУЖСКАЯ ОБЛАСТЬ****АДМИНИСТРАЦИЯ  
МУНИЦИПАЛЬНОГО РАЙОНА  
«БАБЫНИНСКИЙ РАЙОН»**

ул. Новая, 4, п. Бабынино,  
Бабынинский район, Калужская область, 249210  
тел.: (48448) 2-10-31 факс: (48448) 2-17-34  
e-mail: [ababyn@adm.kaluga.ru](mailto:ababyn@adm.kaluga.ru)  
<http://babynininskij-r40.gosweb.gosuslugi.ru>  
№ 4861 от 07.10 2022 г.  
на № \_\_\_\_\_ от \_\_\_\_\_ 2022 г.

Генеральному директору  
ООО НПЦ «Наследие-Росс»  
А.Ю. Бревенникову

450095 Республика Башкортостан,  
г. Уфа, ул. Рабкоров, д. 2, каб. 101

**Уважаемый Аким Юрьевич !**

На Ваш запрос от 19.09.2022 № 171 (вх. № 4154-22 от 19.09.2022) о предоставлении информации, необходимой для проектирования межпоселкового газопровода к дер. Тужимово – х. Аникановский Бабынинского района Калужской области, код стройки 40/1674-1, администрация МР «Бабынинский район» сообщает:

-в районе размещения проектируемого объекта имеются следующие поверхностные и подземные источники водоснабжения, водозаборы подземных вод:

- артезианские скважины в п.Бабынинское отделение, с.Тырново
- колодцы в с.Тырново, д.Тужимово, с.Бакатово, х. Аникановский;
- родник в с. Тырново.

Сведений об установленных зонах санитарной охраны 1, 2, 3 пояса в администрации не имеется.

*С уважением,*  
Зам. главы администрации



А.Е. Лобанов

Баракшин С.Б., зав. отделом  
8(48448) 2-17-31, [barakshin\\_sb@adm.kaluga.ru](mailto:barakshin_sb@adm.kaluga.ru)

**Приложение Л Сведения о СЗЗ от 07.10.2022г. № 4859, от 27.09.2022 №8075-22**



**МИНИСТЕРСТВО  
ПРИРОДНЫХ РЕСУРСОВ И ЭКОЛОГИИ  
КАЛУЖСКОЙ ОБЛАСТИ**

**УПРАВЛЕНИЕ РЕГУЛИРОВАНИЯ  
ДЕЯТЕЛЬНОСТИ В СФЕРЕ  
ПРИРОДОПОЛЬЗОВАНИЯ**

ул. Заводская, 57, г. Калуга, 248018  
тел.: (4842) 71-99-55; факс (4842) 71-99-56  
E-mail: priroda@adm.kaluga.ru

27.09.2022 №8075-22  
На №170 от 19.09.2022

**Генеральному директору  
ООО «Научно-проектный центр  
«НАСЛЕДИЕ-РОСС»**

**Бревенникову А.Ю**

✉ maht@nasros.ru

**Уважаемый Аким Юрьевич!**

На Ваш запрос сообщаем, что министерство природных ресурсов и экологии Калужской области не располагает сведениями о наличии либо отсутствии санитарно-защитных зон действующих объектов в районе размещения проектируемого объекта «Газопровод межпоселковый к дер. Тужимово - х. Аникановский Бабынинского района Калужской области» (код стройки 40/1674-1).

Для получения необходимой информации рекомендуем обратиться в орган, уполномоченный на принятие решений об установлении, изменении или о прекращении существования санитарно-защитных зон - Федеральную службу по надзору в сфере защиты прав потребителей и благополучия человека (ее территориальный орган).

**Заместитель министра –  
начальник управления**



**Н.О. Артамонова**

Вятская Юлия Евгеньевна  
(4842) 71-99-69

**РОССИЙСКАЯ ФЕДЕРАЦИЯ  
КАЛУЖСКАЯ ОБЛАСТЬ****АДМИНИСТРАЦИЯ  
МУНИЦИПАЛЬНОГО РАЙОНА  
«БАБЫНИНСКИЙ РАЙОН»**

ул. Новая, 4, п. Бабынино,  
Бабынинский район, Калужская область, 249210  
тел.: (48448) 2-10-31 факс: (48448) 2-17-34  
e-mail: [ababyn@adm.kaluga.ru](mailto:ababyn@adm.kaluga.ru)  
<http://babynininskij-r40.gosweb.gosuslugi.ru>  
№ 4859 от 07.09. 2022 г.  
на № \_\_\_\_\_ от \_\_\_\_\_ 2022 г.

Генеральному директору  
ООО НПЦ «Наследие-Росс»  
А.Ю. Бревенникову

450095 Республика Башкортостан,  
г. Уфа, ул. Рабкоров, д. 2, каб. 101

**Уважаемый Аким Юрьевич !**

На Ваш запрос от 19.09.2022 № 169 (вх. № 4153-22 от 20.09.2022) о предоставлении информации, необходимой для проектирования межпоселкового газопровода к дер. Тужимово – х. Аникановский Бабынинского района Калужской области, код стройки 40/1674-1, администрация МР «Бабынинский район» сообщает:

-в районе размещения проектируемого объекта и на расстоянии до 1500 м отсутствуют действующие объекты с установленными санитарно-защитными зонами.

*С уважением,*  
Зам. главы администрации



А.Е. Лобанов

Баракшин С.Б., зав. отделом  
8(48448) 2-17-31, [barakshin\\_sb@adm.kaluga.ru](mailto:barakshin_sb@adm.kaluga.ru)

---

**Приложение М Сведения о наличии земель лесного фонда, целевом и защитном статусе лесов**



МИНИСТЕРСТВО  
ПРИРОДНЫХ РЕСУРСОВ И ЭКОЛОГИИ  
КАЛУЖСКОЙ ОБЛАСТИ

УПРАВЛЕНИЕ ЛЕСНОГО ХОЗЯЙСТВА

ул. Заводская, 57, г. Калуга, 248018  
тел.: (4842) 71-99-55; факс (4842) 71-99-56  
E-mail: priroda@adm.kaluga.ru

11.07.2022 № 5589-22

На №45 от 05.07.2022

Генеральному директору ООО  
Научно-проектный центр  
«НАСЛЕДИЕ-РОСС»

А.Ю. Бревеншикову

ул. Рабкоров, д.2, кабинет 101, г. Уфа,  
Республика Башкортостан, 450095

info@nasros.ru  
masitov@nasros.ru

Уважаемый Аким Юрьевич!

Министерство природных ресурсов и экологии Калужской области, рассмотрев схему расположения объекта «Газопровод межпоселковый к дер. Тужимово-х.Аникановский Бабынинского района Калужской области, код стройки 40/1674-1» сообщает.

В границах проектируемого объекта газификации земли лесного фонда отсутствуют.

Заместитель министра –  
начальник управления

  
Н.В. Кобзев

Гришина Надежда Анатольевна  
тел. 8-(484-2) 71-99-65

**РОССИЙСКАЯ ФЕДЕРАЦИЯ  
КАЛУЖСКАЯ ОБЛАСТЬ**



**АДМИНИСТРАЦИЯ  
МУНИЦИПАЛЬНОГО РАЙОНА  
«БАБЫНИНСКИЙ РАЙОН»**

ул. Новая, 4, п. Бабынино,  
Бабынинский район, Калужская область, 249210  
тел.: (48448) 2-10-31 факс: (48448) 2-17-34  
e-mail: [ababyn@adm.kaluga.ru](mailto:ababyn@adm.kaluga.ru)  
<http://babynininskij-r40.gosweb.gosuslugi.ru>  
№ 4860 от 07.10. 2022 г.  
на № \_\_\_\_\_ от \_\_\_\_\_ 2022 г.

**Генеральному директору  
ООО НПЦ «Наследие-Росс»  
А.Ю. Бревенникову**

**450095 Республика Башкортостан,  
г. Уфа, ул. Рабкоров, д. 2, каб. 101**

**Уважаемый Аким Юрьевич !**

На Ваш запрос от 20.09.2022 № 179 (вх. № 4168-22 от 20.09.2022) о предоставлении информации, необходимой для проектирования межпоселкового газопровода к дер. Тужимово – х. Аникановский Бабынинского района Калужской области, код стройки 40/1674-1, администрация МР «Бабынинский район» сообщает:

-земли государственного лесного фонда, городские леса, зеленые зоны, лесопарковые зоны, имеющие защитный статус, в том числе особо защитные участки леса, резервные леса, особо ценные леса и другие озелененные территории по трассе проектируемого газопровода отсутствуют;

-леса, не относящиеся к землям государственного лесного фонда по трассе проектируемого газопровода, отсутствуют.

**С уважением,  
Зам. главы администрации**



**А.Е. Лобанов**

*Баракшин С.Б., зав. отделом  
8(48448) 2-17-31, [barakshin\\_sb@adm.kaluga.ru](mailto:barakshin_sb@adm.kaluga.ru)*





**МИНИСТЕРСТВО  
ПРИРОДНЫХ РЕСУРСОВ И ЭКОЛОГИИ  
КАЛУЖСКОЙ ОБЛАСТИ**

**УПРАВЛЕНИЕ ЛЕСНОГО ХОЗЯЙСТВА**

ул. Заводская, 57, г.Калуга, 248018  
тел.: (4842) 71-99-55; факс (4842) 71-99-56  
E-mail: priroda@adm.kaluga.ru

16.09.2022 № 8108-22

На №180 от 20.09.2022

**Генеральному директору ООО  
Научно-проектный центр  
«НАСЛЕДИЕ-РОСС»**

**А.Ю. Бревенникову**

ул.Рабкоров, д.2, кабинет 101, г.Уфа,  
Республика Башкортостан, 450095

info@nasros.ru

**Уважаемый Аким Юрьевич!**

Министерство природных ресурсов и экологии Калужской области (далее – министерство), рассмотрев схему расположения объекта «Газопровод межпоселковый к дер. Тужимово- х. Аникановский Бабынинского района Калужской области, код стройки 40/1674-1», сообщает.

В границах проектируемого объекта газификации земли лесного фонда, городские леса, а также леса, расположенные на землях иных категорий отсутствуют.

Реестр озелененных территорий в границах городских и сельских поселений области в министерстве отсутствует. По данному вопросу рекомендуем Вам обратиться в муниципальное образование сельского поселения «Село Муромцево» Бабынинского района Калужской области.

**Заместитель министра –  
начальник управления**

**Н.В. Кобозев**



Гришина Надежда Анатольевна  
тел. 8-(484-2) 71-99-65



**МИНИСТЕРСТВО  
ПРИРОДНЫХ РЕСУРСОВ И ЭКОЛОГИИ  
КАЛУЖСКОЙ ОБЛАСТИ  
УПРАВЛЕНИЕ ЛЕСНОГО ХОЗЯЙСТВА**

ул. Заводская, 57, г. Калуга, 248018  
тел.: (4842) 71-99-55; факс (4842) 71-99-56  
E-mail: priroda@adm.kaluga.ru

12.04.2022 № 2296-22  
№ 02/5-2207 от 24.03.2022

**Главному инженеру  
ООО «Газпром проектирование»**

**И.Н. Иванову**

✓ ул. Вокзальная, д. 23, г. Видное,  
Московская область, 142702  
✉ msk@gazpromproject.ru

**Уважаемый Алексей Николаевич!**

Рассмотрев представленную схему земельных участков для проектно-изыскательных работ по объекту Калужской области «Газопровод межпоселковый к дер. Тужимово - х. Аникановский Бабынинского района Калужской области», министерство природных ресурсов и экологии Калужской области сообщает.

Проектируемый объект по землям лесного фонда не проходит. Городские леса и лесопарковый зеленый пояс отсутствуют.

**Заместитель министра –  
начальник управления**

**Н.В. Кобозев**

Черкасова Т.М.  
71-99-65

ООО «Газпром проектирование»	
Московский филиал	
Дата	<u>13.04.2022</u>
Вх. №	<u>02-2443</u>

---

**Приложение Н Сведения администрации о наличии кладбищ от 06.10.2022  
№4242**

**РОССИЙСКАЯ ФЕДЕРАЦИЯ  
КАЛУЖСКАЯ ОБЛАСТЬ**



**АДМИНИСТРАЦИЯ  
МУНИЦИПАЛЬНОГО РАЙОНА  
«БАБЫНИНСКИЙ РАЙОН»**

ул. Новая, 4, п. Бабынино,  
Бабынинский район, Калужская область, 249210  
тел.: (48448) 2-10-31 факс: (48448) 2-17-34  
e-mail: [ababyn@adm.kaluga.ru](mailto:ababyn@adm.kaluga.ru)  
<http://babynininskij-r40.gosweb.gosuslugi.ru>  
№ 4242 от 06.10 2022 г.  
на № \_\_\_\_\_ от \_\_\_\_\_ 2022 г.

**Генеральному директору  
ООО НПЦ «Наследие-Росс»  
А.Ю. Бревенникову**

**450095 Республика Башкортостан,  
г. Уфа, ул. Рабкоров, д. 2, каб. 101**

**Уважаемый Аким Юрьевич !**

На Ваш запрос от 19.09.2022 № 161 (вх. № 4151-22 от 20.09.2022) о предоставлении информации, необходимой для проектирования межпоселкового газопровода к дер. Тужимово – х. Аникановский Бабынинского района Калужской области, код стройки 40/1674-1, администрация МР «Бабынинский район» сообщает:

-в пределах прилегающей зоны по 1000 м в каждую сторону от проектируемого объекта имеются существующие кладбища:

- земельный участок с кадастровым номером 40:01:000000:818 (с.Тырново);
- земельный участок с кадастровым номером 40:01:000000:817 (с.Бакатово);
- земельный участок с кадастровым номером 40:01:011401:62 (д.Тужимово).

Сведений об установленных санитарно-защитных зонах кладбищ не имеется.

**С уважением,  
Зам. главы администрации**



**А.Е. Лобанов**

*Баракшин С.Б., зав. отделом  
8(48448) 2-17-31, barakshin\_sb@adm.kaluga.ru*

**Приложение П Сведения администрации о ранее учтенных земельных участках, об установленных красных линиях от 06.10.2022 №4241**

РОССИЙСКАЯ ФЕДЕРАЦИЯ  
КАЛУЖСКАЯ ОБЛАСТЬАДМИНИСТРАЦИЯ  
МУНИЦИПАЛЬНОГО РАЙОНА  
«БАБЫНИНСКИЙ РАЙОН»

ул. Новая, 4, п. Бабынино,  
Бабынинский район, Калужская область, 249210  
тел.: (48448) 2-10-31 факс: (48448) 2-17-34  
e-mail: [ababyn@adm.kaluga.ru](mailto:ababyn@adm.kaluga.ru)

№ 4241 от 06.10 2022 г.  
на № \_\_\_\_\_ от \_\_\_\_\_ 2022 г.

Генеральному директору  
ООО НПЦ «Наследие-Росс»  
А.Ю. Бревенникову

450095 Республика Башкортостан,  
г. Уфа, ул. Рабкоров, д. 2, каб. 101

**Уважаемый Аким Юрьевич !**

На Ваш запрос от 16.09.2022 № 160 (вх. № 4150-22 от 20.09.2022) о предоставлении информации, необходимой для проектирования межпоселкового газопровода к дер. Тужимово – х. Аникановский Бабынинского района Калужской области, код стройки 40/1674-1, администрация МР «Бабынинский район» сообщает:

-сведения по показателям плодородия земель сельскохозяйственного назначения по трассе проектируемого газопровода (территория СПК «Бабынинское») в администрации отсутствуют;

-сведения об установленных красных линиях на территории расположения объекта отсутствуют;

-сведения о ранее учтенных (возникших) земельных участках и правах на них, сведения и информация о которых не внесена в ЕГРН, а также об их категории земель, отсутствуют;

-земельных участков, изъятых из оборота, в границах проектируемого объекта нет;

-сведения о спорных, бесхозных территориях, возможных правообладателях, которые решают споры в суде, имеющих несколько претендентов на территорию, отсутствуют.

*С уважением,*  
Зам. главы администрации



А.Е. Лобанов

Баракшин С.Б., зав. отделом  
8(48448) 2-17-31, [barakshin\\_sb@adm.kaluga.ru](mailto:barakshin_sb@adm.kaluga.ru)

**Приложение Р Сведения Минсельхоз об особо ценных продуктивных землях  
от 11.10.2022 №02-14/934, от 12.12.2022 №04-15/347**

## КАЛУЖСКАЯ ОБЛАСТЬ

МИНИСТЕРСТВО  
СЕЛЬСКОГО ХОЗЯЙСТВА

ул. Вилонова, 5, г. Калуга, 248000  
тел. 56-30-57, 57-93-01  
факс: 57-54-74  
[kancel@adm.kaluga.ru](mailto:kancel@adm.kaluga.ru)  
[mcs.admoblkaluga.ru](http://mcs.admoblkaluga.ru)

11.10.2022 № 02-14/934  
На № 181 от 20.09.2022 г.

Генеральному директору  
ООО НПЦ «НАСЛЕДИЕ-РОСС»

А.Ю. Бревенникову

**Уважаемый Аким Юрьевич!**

Ваш запрос о предоставлении информации о наличии особо ценных продуктивных сельскохозяйственных угодий в районе проведения проектных работ по объекту: «Газопровод межпоселковый к дер. Тужимово – х. Аникановский Бабынинского района Калужской области» министерство сельского хозяйства Калужской области сообщает.

Министерство сельского хозяйства Калужской области осуществляет ведение Перечня особо ценных продуктивных сельскохозяйственных угодий в составе земель сельскохозяйственного назначения на территории Калужской области, использование которых для целей, не связанных с ведением сельскохозяйственного производства, не допускается (далее – Перечень особо ценных продуктивных сельскохозяйственных угодий). Указанный, действующий перечень утвержден приказом министерства сельского хозяйства области от 26.12.2017 № 450 (в ред. приказов министерства сельского хозяйства области от 30.11.2018 № 435, 29.01.2019 №18, 19.12.2019 № 477, 13.07.2020 № 2345, 26.08.2020 № 303, 21.12.2020 № 445, от 19.03.2021 № 46, от 14.12.2022 № 441), является общедоступным и размещен в сети Интернет версии системы Консультант плюс и на официальном сайте министерства сельского хозяйства области в подразделе «Земельные отношения». Данный перечень предоставляет совокупность земельных участков с кадастровыми номерами и иными характеристиками, позволяющими идентифицировать объекты недвижимости.

На основании вышеизложенного, Вы можете самостоятельно, путем сверки кадастровых номеров земельных участков, попадающих в зону проведения проектных работ, и Перечня особо ценных продуктивных сельскохозяйственных угодий определить отнесен или не отнесен земельный участок к категории особо ценных продуктивных сельскохозяйственных угодий, использование которых для целей, не связанных с ведением сельскохозяйственного производства, не допускается.

Ваш запрос о номенклатуре ядохимикатов и объемах их применения в границах проведения проектных работ был направлен в администрацию муниципального района «Бабынинский район» (Глава администрации – Яничев



## КАЛУЖСКАЯ ОБЛАСТЬ

МИНИСТЕРСТВО  
СЕЛЬСКОГО ХОЗЯЙСТВА

ул. Вилонова, 5, г. Калуга, 248000  
тел. 56-30-57, 57-93-01  
факс: 57-54-74  
[kancel@adm.kaluga.ru](mailto:kancel@adm.kaluga.ru)  
[mcs.admoblkaluga.ru](http://mcs.admoblkaluga.ru)

11.10.2022 № 02-14/934  
На № 181 от 20.09.2022 г.

Генеральному директору  
ООО НПЦ «НАСЛЕДИЕ-РОСС»

А.Ю. Бревенникову

**Уважаемый Аким Юрьевич!**

Ваш запрос о предоставлении информации о наличии особо ценных продуктивных сельскохозяйственных угодий в районе проведения проектных работ по объекту: «Газопровод межпоселковый к дер. Тужимово – х. Аникановский Бабынинского района Калужской области» министерство сельского хозяйства Калужской области сообщает.

Министерство сельского хозяйства Калужской области осуществляет ведение Перечня особо ценных продуктивных сельскохозяйственных угодий в составе земель сельскохозяйственного назначения на территории Калужской области, использование которых для целей, не связанных с ведением сельскохозяйственного производства, не допускается (далее – Перечень особо ценных продуктивных сельскохозяйственных угодий). Указанный, действующий перечень утвержден приказом министерства сельского хозяйства области от 26.12.2017 № 450 (в ред. приказов министерства сельского хозяйства области от 30.11.2018 № 435, 29.01.2019 №18, 19.12.2019 № 477, 13.07.2020 № 2345, 26.08.2020 № 303, 21.12.2020 № 445, от 19.03.2021 № 46, от 14.12.2022 № 441), является общедоступным и размещен в сети Интернет версии системы Консультант плюс и на официальном сайте министерства сельского хозяйства области в подразделе «Земельные отношения». Данный перечень предоставляет совокупность земельных участков с кадастровыми номерами и иными характеристиками, позволяющими идентифицировать объекты недвижимости.

На основании вышеизложенного, Вы можете самостоятельно, путем сверки кадастровых номеров земельных участков, попадающих в зону проведения проектных работ, и Перечня особо ценных продуктивных сельскохозяйственных угодий определить отнесен или не отнесен земельный участок к категории особо ценных продуктивных сельскохозяйственных угодий, использование которых для целей, не связанных с ведением сельскохозяйственного производства, не допускается.

Ваш запрос о номенклатуре ядохимикатов и объемах их применения в границах проведения проектных работ был направлен в администрацию муниципального района «Бабынинский район» (Глава администрации – Яничев

Владимир Васильевич, адрес: Калужская область, Бабынинский район, п. Бабынино, ул. Новая, д.4, тел. 8(48448)2-10-31).

**Министр**



**Л.С. Громов**

Прасолова Алла Анатольевна  
8(4842)57-57-64

**РОССИЙСКАЯ ФЕДЕРАЦИЯ  
КАЛУЖСКАЯ ОБЛАСТЬ****АДМИНИСТРАЦИЯ  
МУНИЦИПАЛЬНОГО РАЙОНА  
«БАБЫНИНСКИЙ РАЙОН»**

ул. Новая, 4, п. Бабынино,  
Бабынинский район, Калужская область, 249210  
Тел.: (48448) 2-10-31 Факс: (48448) 2-17-34  
e-mail: [ababyn@adm.kaluga.ru](mailto:ababyn@adm.kaluga.ru)  
<http://www.admmr-babynino.ru>

№ 4439 от 13.10.2022  
на № 4590-22 от 11.10.2022

Генеральному директору  
ООО Научно-проектного центра  
«НАСЛЕДИЕ-РОСС»

А.Ю.Бревенникову

450095, Республика Башкортостан, г.Уфа,  
ул.Рабкоров, д.2, каб.101

Администрация МР «Бабынинский район» сообщает, что в соответствии с частью 3 статьи 8 Федерального закона «О порядке рассмотрения обращений граждан Российской Федерации» от 02.05.2006 59-ФЗ Ваш запрос исх.181 от 20.09.2022г., поступившее в наш адрес от Министерства сельского хозяйства Калужской области 11.10.2022 года перенаправлено на рассмотрение в Филиал ФГБУ "Россельхозцентр" по Калужской области, как в орган в компетенцию которого входит решение поставленных в обращении вопросов.

С уважением,

Зам.Главы администрации



А.Е.Лобанов

Исп. Т.В. Бородина  
Тел. 8(48448) 2-17-08,  
эл. почта [ababyn\\_osh@mail.ru](mailto:ababyn_osh@mail.ru)

## КАЛУЖСКАЯ ОБЛАСТЬ

МИНИСТЕРСТВО  
СЕЛЬСКОГО ХОЗЯЙСТВА

ул. Виллоава, 5, г. Калуга, 248000  
 тел. 56-30-57, 57-93-01  
 факс: 57-54-74  
 kancel@adm.kaluga.ru  
 mscx.admoblkaluga.ru

На № 739

от 05.12.2022

Генеральному директору  
 ООО «Наследие - Росс»

А.Ю. Бревенникову

12.12.2022/04-15/347

Уважаемый Аким Юрьевич!

Министерство сельского хозяйства области получило Ваш запрос о предоставлении информации о особо ценных продуктивных сельскохозяйственных угодьях, использование которых для других целей не допускается, выполняя комплекс по сбору исходных данных по строительству объектов газоснабжения и газификации на территории Калужской области:

- «Газопровод межпоселковый к дер. Тужимово – х. Аникановский Бабынинского района Калужской области» код стройки 40/1674-1
- «Межпоселковый газопровод к дер. Слобода – дер. Беляйково – дер. Шестаково Дзержинского района Калужской области» код стройки 40/1675-1
- «Межпоселковый газопровод к дер. Миленки Дзержинского района Калужской области» код стройки 40/1677-1
- «Газопровод межпоселковый к дер. Клины Медынского района Калужской области» код стройки 40/1678-1
- «Газопровод межпоселковый к дер. Кочубеевка Медынского района Калужской области» код стройки 40/1679-1
- «Газопровод межпоселковый к дер. Нероново Медынского района Калужской области» код стройки 40/1680-1
- «Газопровод межпоселковый к дер. Верхнее Ашково Жиздринского района Калужской области» код стройки 40/1681-1
- «Газопровод межпоселковый к дер. Мурачевка Жиздринского района Калужской области» код стройки 40/1682-1
- «Межпоселковый газопровод к дер. Заворово Жуковского района Калужской области» код стройки 40/1683-1
- «Газопровод межпоселковый к дер. Неполоть Кировского района Калужской области» код стройки 40/1686-1
- «Газопровод межпоселковый к дер. Утриково Спас-Деменского района Калужской области» код стройки 40/1687-1

2

- «Газопровод межпоселковый к дер. Берды – дер. Пронино – дер. Нешенка Козельского района Калужской области» код стройки 40/1688-1
- «Межпоселковый газопровод к дер. Терпилово – дер. Писково Мещовского района Калужской области» код стройки 40/1689-1
- «Газопровод межпоселковый к дер. Бобровицы Мещовского района Калужской области» код стройки 40/1690-1
- «Газопровод межпоселковый к дер. Николаевка Малоярославецкого района Калужской области» код стройки 40/1691-1
- «Газопровод межпоселковый к дер. Визичня – Новая Роша – дер. Васильево дер. Дубровки Мосальского района Калужской области» код стройки 40/1692-1
- «Газопровод межпоселковый к с. Немерзки – с. Наумово – дер. Острогубово с. Охотное Сухиничского района Калужской области» код стройки 40/1693-1
- «Газопровод межпоселковый к дер. Анненки Ферзиковского района Калужской области» код стройки 40/1694-1
- «Газопровод межпоселковый к дер. Босарево – с. Дупли Ферзиковского района Калужской области» код стройки 40/1695-1
- «Газопровод межпоселковый к дер. Чермошня Юхновского района Калужской области» код стройки 40/1696-1
- «Газопровод межпоселковый к дер. Александровка Юхновского района Калужской области» код стройки 40/1697-1
- «Газопровод межпоселковый к дер. Николо-Лапиносово города Калуги» код стройки 40/1698-1.

По результатам запроса сообщаем, что министерство сельского хозяйства Калужской области осуществляет ведение Перечня особо ценных продуктивных сельскохозяйственных угодий в составе земель сельскохозяйственного назначения на территории Калужской области, использование которых для целей, не связанных с ведением сельскохозяйственного производства, не допускается. Указанный действующий перечень утвержден приказом министерства сельского хозяйства области от 26.12.2017 № 450 (в ред. приказов министерства сельского хозяйства области от 30.11.2018 № 435, 29.01.2019 №18, 19.12.2019 № 477, 13.07.2020 № 234, 26.08.2020 № 303, 21.12.2020 № 445, от 19.03.2021 № 46, от 14.12.2021 № 441), является общедоступным и размещен в сети Интернет версии системы Консультант плюс и на официальном сайте министерства сельского хозяйства области в подразделе «Земельные отношения». Данный перечень предоставляет совокупность земельных участков с кадастровыми номерами и иными характеристиками, позволяющими идентифицировать объекты недвижимости. Используемая Вами в запросе формулировка «о предоставлении сведений о наличии/отсутствии особо ценных продуктивных сельскохозяйственных угодий» не однозначна и не позволяет сопоставить земельные участки с конкретными кадастровыми номерами с территориями, указанными в плане участка предстоящей застройки, приложенном к запросу.

3

Поэтому Вы самостоятельно можете получить искомые данные путем сопоставления сведений из Публичной кадастровой карты и плана застройки.

И.о. министра



Г.М. Луценко

Шабанова Светлана Анатольевна  
(4842) 57-25-11

**Приложение С Сведения администрации о границах населенных пунктов  
от 20.10.2022 №4551**

РОССИЙСКАЯ ФЕДЕРАЦИЯ  
КАЛУЖСКАЯ ОБЛАСТЬАДМИНИСТРАЦИЯ  
МУНИЦИПАЛЬНОГО РАЙОНА  
«БАБЫНИНСКИЙ РАЙОН»

ул. Новая, 4, п. Бабынино,  
Бабынинский район, Калужская область, 249210  
Тел.: (48448) 2-10-31 Факс: (48448) 2-17-34  
e-mail: [ababyn@adm.kaluga.ru](mailto:ababyn@adm.kaluga.ru)  
<http://babynininskij-r40.gosweb.gosuslugi.ru>  
№ 4551 от 20.10.2022  
на № 158 от 19.09.2022

Генеральному директору  
общества с ограниченной ответственностью  
научно-проектный центр  
«НАСЛЕДИЕ-РОСС»

А.Ю. Бревенникову

ул. Рабкоров, д.2, кабинет 101, г. Уфа,  
Республика Башкортостан, 450095

**Уважаемый Аким Юрьевич!**

В ответ на Ваш запрос от 19.09.2022 № 158 для подготовки материалов по сбору исходных данных для проектирования в рамках реализации инвестиционного проекта «Газопровод межпоселковый к дер. Тужимово – х. Аникановский Бабынинского района Калужской области» код стройки 40/1674-1 (далее – Объект), администрация МР «Бабынинский район» предоставляет следующую информацию:

1. Сведения о границах населенного пункта д. Тужимово внесены в Единый государственный реестр недвижимости (реестровый номер 40:01-4.64);
2. Сведения о границах населенного пункта Хутор Аникановский внесены в Единый государственный реестр недвижимости (реестровый номер 40:01-4.7).

Сведения о размещении публичных сервитутов на земельных участках, по которым проходит проектируемый объект: 40:01:080101:24, 40:01:080201:488, 40:01:080201:490, 40:01:080201:491 в администрации МР «Бабынинский район» отсутствуют.

С уважением,

Зам. Главы администрации



А.В. Томашов

*Елисеева Юлия Михайловна,  
Зам. отделом  
строительства и архитектуры,  
8(48448) 2-19-33,  
[ababynstroj@adm.kaluga.ru](mailto:ababynstroj@adm.kaluga.ru)*



**Приложение Т Сведения о приаэродромной территории от 03.11.2022  
№Исх-15.5268/ЦМТУ**



**ФЕДЕРАЛЬНОЕ АГЕНТСТВО  
ВОЗДУШНОГО ТРАНСПОРТА  
(РОСАВИАЦИЯ)  
МЕЖРЕГИОНАЛЬНОЕ  
ТЕРРИТОРИАЛЬНОЕ УПРАВЛЕНИЕ  
ВОЗДУШНОГО ТРАНСПОРТА  
ЦЕНТРАЛЬНЫХ РАЙОНОВ  
ФЕДЕРАЛЬНОГО АГЕНТСТВА  
ВОЗДУШНОГО ТРАНСПОРТА  
(ЦЕНТРАЛЬНОЕ МТУ РОСАВИАЦИИ)**

Ленинградский проспект, дом 37,  
г. Москва, 125167, Телетайп УУБУЗБУД  
Тел. 8 (499) 231-61-78, 8 (499) 231-50-23  
e-mail: priemnaya@centr.favt.ru

Директору  
ООО НПЦ «Наследие-РОСС»

А.Ю. Бревенникову

E-mail: maht@nasros.ru

03.11.2022 № Исх-15.5268/ЦМТУ  
На № \_\_\_\_\_ от \_\_\_\_\_

Уважаемый Аким Юрьевич!

Обращение ООО НПЦ «Наследие-РОСС» Исх№311 от 01.11.2022 по вопросу согласования строительства (реконструкции) объекта «Газопровод межпоселковый к дер. Тужимово - х. Аникановский Бабынинского района Калужской области» код стройки 40/1674-1, Центральное МТУ Росавиации в рамках компетенции рассмотрело и сообщает следующее.

Приказом Федерального агентства воздушного транспорта от 03.04.2019 №249-П установлена приаэродромная территория аэродрома гражданской авиации Калуга (Грабцево).

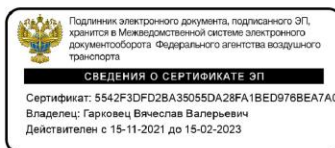
Информируем, что определение местоположения отдельных участков строительства (реконструкции) относительно приаэродромных территорий, полос воздушных подходов и санитарно-защитных зон осуществляется заявителем самостоятельно.

На официальном сайте Росавиации размещены карты (схемы) приаэродромных территорий, границ полос воздушных подходов и санитарно-защитных зон аэродромов гражданской авиации по ссылке: <https://favt.gov.ru/deyatelnost-ajeroperty-i-ajerodromy-pri aer-terr-aerodromov-ga/> и сайте Центрального МТУ Росавиации по ссылке: <https://centr.favt.ru/dokumenty-deyat-aeroperty/?id=6490>.

Дополнительно сообщаем, что проверку достоверности письма, подписанного электронной подписью, можно осуществить на сайте «Портал государственных услуг» перейдя по ссылке <https://www.gosuslugi.ru/pgu/eds> выбрав для проверки сервис «ЭП — отсоединенная, в формате PKCS#7».

И.о. начальника управления

В.В. Гарковец



Исп. Соловьева Ю.В.  
(499)231- 60-82

## **Приложение У Предварительное согласие собственников, арендаторов**

Предварительное  
согласие на предоставление  
земельного участка для строительства  
объекта

ООО «Газпром межрегионгаз»

Общество с ограниченной ответственностью «Сельскохозяйственное предприятие «Лидер», ИНН: 4001008761, ОГРН: 1154001010239, КПП 400101001, зарегистрированное по адресу: 249205, Калужская область, район Бабынинский, село Пятницкое, дом 78, в лице генерального директора управляющей организации ООО «Сигма» Рагульской Елены Михайловны, действующей на основании Устава и Договора № 7778 передачи полномочий исполнительного органа Управляющей организации от 28.03.2019, для предстоящего строительства объекта: «Газопровод межпоселковый к дер. Тужимово - х. Аникановский Бабынинского района Калужской области», код объекта 40/1674-1 (далее-Объект) согласовывает ООО «Газпром межрегионгаз» проведение проектно-изыскательских работ с проведением кадастровых работ по формированию части земельного участка, на земельном участке с К№ 40:01:011401:53, из категории земель – земли сельскохозяйственного назначения, вида разрешенного использования – для сельскохозяйственного производства, местоположение: установлено относительно ориентира, расположенного в границах участка. Почтовый адрес ориентира: Калужская область, Бабынинский район, с. Тырново.

И предварительное согласовывает проведение строительно-монтажных работ на вышеуказанном земельном участке, при условии компенсации убытков, упущенной выгоды и проведением биологической рекультивации связанных с занятием земельного участка (части земельного участка) на период строительства Объекта.

А также, согласовывает, установление в соответствии с Постановлением Правительства РФ № 878 от 20.11.2000 в редакции от 17.05.2016 г. «Об утверждении правил охраны газораспределительных сетей» - охранной зоны, вдоль трасс подземных газопроводов из полиэтиленовых труб при использовании медного провода для обозначения трассы газопровода – в виде территории, ограниченной условными линиями, проходящими на расстоянии 3 метров от газопровода со стороны провода и 2 метров – с противоположной стороны.

Ограничение прав и обременение объекта недвижимости: Аренда (в том числе, субаренда) с 20.08.2012 по 13.06.2061 гг., в пользу Общества с ограниченной ответственностью «Сельскохозяйственное предприятие «Лидер», ИНН: 4001008761, что подтверждается записью из Единого государственного реестра недвижимости об объекте недвижимости № 40:01:011401:53-40/061/2022-4 от 11.05.2022.

Общество с ограниченной ответственностью «Сельскохозяйственное предприятие «Лидер», ИНН: 4001008761, подтверждает, что указанный земельный участок, на момент подписания настоящего согласия не продан, не заложен, не сдан в аренду (субаренду), сведений о которых не содержится в выписки из Единого государственного реестра недвижимости, не является предметом спора, не состоит под арестом или запретом и свободен от любых прав и претензий третьих лиц.

Соглашение о публичном сервитуте земельного участка и соглашения о возмещении убытков осуществляется после завершения проектно-изыскательских работ и принятия решения о начале строительства объекта. Перечисление денежных средств осуществляется от имени ООО «Газпром межрегионгаз» после заключения соответствующих соглашений.

«01» августа 2022 г.



*Рагульская Е. М.*  
М.П. личная подпись, расшифровка подписи

**РОССИЙСКАЯ ФЕДЕРАЦИЯ  
КАЛУЖСКАЯ ОБЛАСТЬ****АДМИНИСТРАЦИЯ  
МУНИЦИПАЛЬНОГО РАЙОНА  
«БАБЫНИНСКИЙ РАЙОН»**

ул. Новая, 4, п. Бабынино,  
Бабынинский район, Калужская область, 249210  
тел.: (48448) 2-10-31 факс: (48448) 2-17-34  
e-mail: [ababyn@adm.kaluga.ru](mailto:ababyn@adm.kaluga.ru)  
<http://www.admmr-babynino.ru>

№ 3529 от 22.08 2022 г.  
на № \_\_\_\_\_ от \_\_\_\_\_ 2022 г.

Главному инженеру ООО  
«Трансстройинжиниринг»  
Р.К. Зарипову

450106 Республика Башкортостан,  
г. Уфа, а/я 104

**Уважаемый Ринат Камалетдинович !**

На Ваш запрос от 22.07.2022 № 1272 (вх. № 3343-22 от 25.07.2022) о проведении мероприятий по выявлению правообладателей объектов недвижимости по трассе проектируемого межпоселкового газопровода к дер. Тужимово – х. Аникановский Бабынинского района Калужской области, код стройки 40/1674-1, администрация МР «Бабынинский район» сообщает следующее.

Администрацией не установлено нахождение ранее учтенных объектов недвижимости в границах полосы строительства газопровода.

Вместе с тем, сообщаем Вам, что в границах полосы строительства газопровода 08.06.2022 был поставлен на кадастровый учет земельный участок с кадастровым номером 40:01:011401:187, категория земель – земли сельскохозяйственного назначения, разрешенное использование - для осуществления крестьянским (фермерским) хозяйством его деятельности, 18.07.2022 зарегистрировано право собственности Иванова М.Ю.

Акт выбора трассы администрацией МР «Бабынинский район» и ООО «СП «Лидер» согласован, находится в стадии согласования с АО «Газпром газораспределение Калуга».

*С уважением,*  
Зам. главы администрации



**А.В. Томашов**

Баракшин С.Б., зав. отделом  
8(48448) 2-17-31, [barakshin\\_sb@adm.kaluga.ru](mailto:barakshin_sb@adm.kaluga.ru)

Предварительное  
согласие на предоставление  
земельного участка для строительства  
объекта

ООО «Газпром межрегионгаз»

Общество с ограниченной ответственностью «Сельскохозяйственное предприятие «Лидер», ИНН: 4001008761, ОГРН: 1154001010239, КПП 400101001, зарегистрированное по адресу: 249205, Калужская область, район Бабынинский, село Пятницкое, дом 78, в лице генерального директора управляющей организации ООО «Сигма» Рагульской Елены Михайловны, действующей на основании Устава и Договора № 7778 передачи полномочий исполнительного органа Управляющей организации от 28.03.2019, для предстоящего строительства объекта: «Газопровод межпоселковый к дер. Тужимово - х. Аникановский Бабынинского района Калужской области», код объекта 40/1674-1 (далее-Объект) согласовывает ООО «Газпром межрегионгаз» проведение проектно-изыскательских работ с проведением кадастровых работ по формированию части земельного участка, на земельном участке с К№ 40:01:000000:999, из категории земель – земли сельскохозяйственного назначения, вида разрешенного использования – для сельскохозяйственного производства, местоположение: установлено относительно ориентира, расположенного в границах участка. Почтовый адрес ориентира: Калужская область, Бабынинский район, с. Тырново.

И предварительно согласовывает проведение строительно-монтажных работ на вышеуказанном земельном участке, при условии компенсации убытков, упущенной выгоды и проведением биологической рекультивации связанных с занятием земельного участка (части земельного участка) на период строительства Объекта.

А также, согласовывает, установление в соответствии с Постановлением Правительства РФ № 878 от 20.11.2000 в редакции от 17.05.2016 г. «Об утверждении правил охраны газораспределительных сетей» - охранной зоны, вдоль трасс подземных газопроводов из полиэтиленовых труб при использовании медного провода для обозначения трассы газопровода – в виде территории, ограниченной условными линиями, проходящими на расстоянии 3 метров от газопровода со стороны провода и 2 метров – с противоположной стороны.

Земельный участок принадлежит на праве собственности Обществу с ограниченной ответственностью «Сельскохозяйственное предприятие «Лидер», ИНН: 4001008761, что подтверждается записью из Единого государственного реестра недвижимости об объекте недвижимости № 40:01:000000:999-40/056/2022-3 от 22.03.2022.

Общество с ограниченной ответственностью «Сельскохозяйственное предприятие «Лидер», ИНН: 4001008761, подтверждает, что указанный земельный участок, на момент подписания настоящего согласия не продан, не заложен, не сдан в аренду (субаренду), сведений о которых не содержится в выписки из Единого государственного реестра недвижимости, не является предметом спора, не состоит под арестом или запретом и свободен от любых прав и претензий третьих лиц.

Соглашение о публичном сервитуте земельного участка и соглашения о возмещении убытков осуществляется после завершения проектно-изыскательских работ и принятия решения о начале строительства объекта. Перечисление денежных средств осуществляется от имени ООО «Газпром межрегионгаз» после заключения соответствующих соглашений.

«01» августа 2022 г.



*Рагульская Е. М.*  
М.П. и личная подпись, расшифровка подписи

## **Приложение Ф Технические условия на пересечение, согласие автодорог**



Акционерное общество  
«Газпром газораспределение Калуга»  
(АО «Газпром газораспределение Калуга»)

пер. Баррикад, д. 4, г. Калуга,  
Калужская область, Российская Федерация, 248018  
тел.: +7 (4842) 508-302, факс: +7 (4842) 550-607  
e-mail: gro40@kalugaoblgaz.ru  
ОКПО 03271293, ОГРН 1024001338206, ИНН 4000000015, КПП 402901001  
14.09.2022 № 070-063478  
на № 0215-6302 от 25.07.2022

Главному инженеру  
ООО «Газпром проектирование»  
Московский филиал

А.Н. Иванову

e-mail: msk@gazpromproject.ru  
e-mail: nmikhaleva@gazpromproject.ru

*О предоставлении технических требований  
по объектам Калужской области*

**Уважаемый Алексей Николаевич!**

В ответ на Ваше обращение о предоставлении технических требований по объектам Калужской области АО «Газпром газораспределение Калуга» (далее – Общество) сообщает следующее.

**1. Требования по общим вопросам:**

- необходимость подъездных путей к ГРПШ; - Да
- покрытие площадок, подъездных путей; площадки - бетонное покрытие, подъездные пути - щебень;
- необходимость установки фланцевых кранов или приварных кранов на ГРПШ; - кран шаровый приварной;
- и другие вопросы и пожелания при проектировании указанных объектов. - ограждение площадки ГРПШ, предусмотреть запорные устройства ГРПШ для запираения под ключ (не навесной замок), высота установки шкафа должна обеспечить удобство обслуживания.
- сертификация Газсерт или Интергазсерт;
- заключение экспертизы промбезопасности от изготовителя на ГРПШ в целом на изделие (тех. устройство);
- двухстороннее открытие дверей при пропускной способности свыше 50 м.куб в час.

**2. При проектировании и оснащении ПРГ средствами телеметрии необходимо учитывать:**

При оснащении ПРГ комплексом телеметрии с автономным питанием.

1. В соответствии с п. 3.42 СП 42-101-2003 от 08.07.2003г. как ГРП, питающие кольцевые сети низкого давления
2. - Предусмотреть дополнительный бокс для размещения

Б.В. Абрамов  
Тел. (4842) 508 - 440



без снижения давления газа на выходе или прекращения подачи газа потребителям.

- при поставке ГРПШ запорные краны неиспользуемых отборных устройств должны быть оборудованы заглушками.

6.1. В комплект поставки ГРПШ должны входить следующие приборы визуального контроля:

- давление газа на входе – показывающий манометр;
- давление газа на выходах – показывающий напоромер, манометр;
- перепад давления на фильтре – индикатор перепада давления;
- температура газа на входе – термометр показывающий;
- температура газа на выходах – термометр показывающий.

7. Во всех остальных ГРПШ, указанных в таблице, предусмотреть отборные устройства (2 шт.) с шаровыми кранами DN 15 на входе газа и выходе газа в ГРПШ для установки клапана КМ-03 (или аналогичный ему) под манометр и напоромер.

7.1. В комплект поставки ГРПШ должны входить следующие приборы визуального контроля:

- давление газа на входе – показывающий манометр;
- давление газа на выходе – показывающий напоромер;
- перепад давления на фильтре – индикатор перепада давления.

При использовании регуляторов давления газа с встроенным фильтром отключающей и предохранительной арматурой контроль перепада давления на фильтре не требуется.

Таблицы 1 и 2 с 6-ю типами применяемых измерительных комплексов на ГРПШ или подбора катушек (проставок) для установки ИК (по запросу ООО «Газпром проектирование») прилагаются.

Приложение:

1. Таблица 1 на 7 л. в 1 экз.;
2. Таблица 1 на 10 л. в 1 экз.

**Главный инженер – первый  
заместитель генерального  
директора**



**Т.В. Денисова**

Б.В. Абрамов  
Тел. (4842) 508 - 440



Акционерное общество  
«Газпром газораспределение Калуга»  
(АО «Газпром газораспределение Калуга»)

**Филиал в г. Кондрово**

ул. Котовского, д. 38, г. Кондрово,  
Калужская область, Российская Федерация, 248632  
тел.: +7 (48434) 3-23-66, факс: +7 (48434) 3-35-45  
e-mail: filial.kondrovo@kalgasobirgaz.ru  
ОКПО 03271478, ОГРН 1024001338206, ИНН 4000000015, КПП 400445007  
*24.11.2022 № КХ-02/5592*  
на № \_\_\_\_\_ от \_\_\_\_\_

Генеральному директору ООО НПЦ  
«Наследие-РОСС»

**А.Ю. Бревенникову**

*О предоставлении информации по запросу № 525 от 21.11.2022г.*

Рассмотрев ситуационный и топографический планы по объекту:  
«Газопровод межпоселковый к дер. Тужимово-х. Аникановский Бабынинского  
района Калужской области» код стройки 40/1674-1, филиал сообщает, что сети  
газораспределения, эксплуатируемые филиалом, в границах проектирования  
объекта отсутствуют.

Главный инженер



**К.В. Хочин**

Исп. С.В. Агафонова  
Тел. (48434) 3-35-07



МИНИСТЕРСТВО  
ТРАНСПОРТА  
КАЛУЖСКОЙ ОБЛАСТИ  
ГОСУДАРСТВЕННОЕ КАЗЕННОЕ  
УЧРЕЖДЕНИЕ  
КАЛУЖСКОЙ ОБЛАСТИ  
**«КАЛУГАДОРЗАКАЗЧИК»**  
(ГКУ КАЛУЖСКОЙ ОБЛАСТИ  
«КАЛУГАДОРЗАКАЗЧИК»)

248600, г. Калуга, ул. Луначарского-64, тел. 79-53-63  
Факс: 8 (4842) 79-57-05

от 28.11.2022 № 3595-22  
24.11.2022 1028

ООО «Газпром межрегионгаз»  
по доверенности №78/653-н/78-2021-3-  
772 от 24.09.2021

**Р.А. Мазитову**

Копия:

Министру транспорта Калужской  
области

**В.В. Волочай**

**Согласие в письменной форме планируемого размещения газопровода при проектировании прокладки в границах полосы отвода автомобильной дороги IV категории М-3 «Украина» - Тырново на км 0+510 и на прокладку газопровода в границах придорожных полос автомобильной дороги IV категории М-3 «Украина» - Тырново на участке с км 0+510 по км 0+620 в Бабынинском районе Калужской области.**

(Средняя полоса отвода дороги – 18м).

Объект: «Газопровод межпоселковый к дер.Тужимово – х.Аникановский Бабынинского района Калужской области».

В соответствии с федеральным законом от 08.11.2007 №257-ФЗ «Об автомобильных дорогах и о дорожной деятельности в Российской Федерации и о внесении изменений в отдельные законодательные акты Российской Федерации» и иными нормативными правовыми актами Российской Федерации, ГКУ Калужской области «Калугадорзаказчик» согласовывает в письменной форме планируемое размещение газопровода при проектировании прокладки в границах полосы отвода автомобильной дороги IV категории М-3 «Украина» - Тырново на км 0+510 и на прокладку газопровода в границах придорожных полос автомобильной дороги IV категории М-3 «Украина» - Тырново на участке с км 0+510 по км 0+620 в Бабынинском районе Калужской области при выполнении следующих технических требований и условий:

2

На план трассы газопровода нанести полосу отвода автодороги М-3 «Украина» - Тырново.

**Газопровод в границах полосы отвода:**

- переход через автодорогу осуществить методом горизонтально-направленного бурения без разрушения проезжей части, откосов, кюветов и без нарушения непрерывности и безопасности движения, под прямым (или близким к нему) углом к оси автодороги;

- с устройством защитных футляров, выступающих на расстояние не менее 7п.м. от подошвы насыпи дороги или бровки выемки в одну и другую сторону (длина футляра не менее 30м: от оси дороги 15м в обе стороны). Рабочие котлованы расположить за границами полосы отвода дороги;

- в случае реконструкции автомобильной дороги, влекущей за собой изменение геометрических параметров автомобильной дороги, по письменному требованию ГКУ Калужской области «Калугадорзаказчик» произвести переустройство (удлинение защитного футляра) газопровода за счёт средств владельца газопровода;

- переход через автодорогу обозначить на местности столбиками;

- без загромождения автодороги материалами, механизмами и другими приспособлениями.

**Газопровод в границах придорожных полос проложить:**

- за полосой отвода дороги не ближе 7п.м. от бровки земляного полотна дороги с учетом охранной зоны газопровода;

- при рытье траншеи грунт складировать на стороне противоположной от автодороги;

- в местах пересечения газопровода со съездами с твердым покрытием предусмотреть устройство защитных футляров выступающих на расстояние не менее 3 п.м. от подошвы насыпи съезда в одну и другую сторону;

- газопровод обозначить на местности столбиками;

- после выполнения работ восстановить придорожную полосу, произвести рекультивацию земель, в том числе укрепительные работы засевом трав.

**Прочие условия:**

Срок действия письменного согласия 12 месяцев.

Разработанную проектную документацию согласовать с ГКУ Калужской области «Калугадорзаказчик».

Информирую, что работы по прокладке инженерных коммуникаций в границах полосы отвода дороги осуществляются владельцами инженерных коммуникаций на основании договора, заключаемого владельцами инженерных коммуникаций с владельцами автомобильных дорог.

3

До начала выполнения работ по устройству перехода через автодорогу установить сервитут земельного участка в границах полосы отвода дороги в соответствии со ст.25 ФЗ №257.


Решения об установлении сервитутов в отношении земельных участков в границах полос автомобильных дорог принимаются органом государственной власти или органом местного самоуправления, уполномоченными на предоставление данных земельных участков владельцами автомобильных дорог, по заявлениям владельца инженерных коммуникаций.

Земельные участки под автомобильными дорогами предоставлены ГКУ Калужской области «Калугадорзаказчик» на праве постоянного (бессрочного) пользования министерством экономического развития Калужской области.

Работы производить под контролем представителя ДРСУ №1 ОАО «Калугавтодор» при наличии заключенного договора.

После окончания работ по устройству пересечения газопровода с автодорогой, в адрес ГКУ Калужской области «Калугадорзаказчик» направить исполнительную документацию (продольный профиль и план трассы перехода).

**Заместитель начальника учреждения-  
главный инженер**



**А.А. Кудряшов**

Исп.: Лопухов В.В.  
тел.477-097



Калугаэнерго

*МР7-КаЭ/008/1019 от 09.02.2023*

На № \_\_\_\_\_ от \_\_\_\_\_

Публичное акционерное общество  
«Россети Центр и Приволжье»
 Филиал ПАО «Россети Центр и Приволжье» - «Калугаэнерго»  
 ул. Красная Гора, д. 9/12, г. Калуга, 248000  
 Тел. +7 (4842) 716-359, факс +7 (4842) 56-56-11  
 Единый контакт-центр: 8-800-220-0-220  
 e-mail: gens@kl.mrsk-cp.ru, http://www.mrsk-cp.ru  
 ОКПО 00103711, ОГРН 1075260020043  
 ИНН/КПП 5260200603/402902001
«О направлении технических  
условий № 219»
 Генеральному директору  
 ООО НПЦ "НАСЛЕДИЕ-РОСС"  
 А.Ю. Бревенникову  
 Тел.: 8 (347) 246-34-50  
 E-mail: info@nasros.ru
**Уважаемый Аким Юрьевич!**

В ответ на Ваше обращение № 523 от 21.11.2022 г. направляю Технические условия по соблюдению требований, предусмотренных нормативно-технической документацией при планируемом пересечении (параллельном следовании, размещении в границах охранных зон и т.д.) проектируемого объекта: «Газопровод межпоселковый к дер. Тужимово - х. Аникановский Бабынинского района Каужской области», код стройки 40/1674-1 с существующими объектами филиала ПАО «Россети Центр и Приволжье» - «Калугаэнерго».

Приложение: Технические условия № 219 на 3 л. в 1 экз.

 Первый заместитель директора -  
 Главный инженер


**А.Г. Лебедев**
 Исл. Евграфов А.Е.  
 Тел. (4842) 506-341  
 Evgratov\_AE@kl.mrsk-cp.ru

**ТЕХНИЧЕСКИЕ УСЛОВИЯ № 219**

по соблюдению требований, предусмотренных нормативно-технической документацией при планируемом пересечении (параллельном следовании, размещении в границах охранных зон и т.д.) проектируемого объекта заявителя с существующими электросетевыми объектами филиала ПАО «Россети Центр и Приволжье» - «Калугаэнерго»

\_\_\_\_\_ 2023 г.

**1. Общие сведения:**1.1. Заказчик: **ООО НПЦ "НАСЛЕДИЕ-РОСС"».** 

1.2. Наименование работ (указывается наименование работ по сооружению проектируемого и реконструируемого объекта заявителя):

Проектно-изыскательские работы по объекту: **«Газопровод межпоселковый к дер. Тужимово - х. Аникановский Бабынинского района Калужской области», код стройки 40/1674-1**

Адрес объекта заявителя: **Бабынинский район Калужской области.****2. Требования, обязательные для исполнения Заказчиком:**

2.1. Проектирование пересечения, параллельного следования, сближения строящегося или реконструируемого объекта с объектами электросетевого хозяйства филиала ПАО «Россети Центр и Приволжье» - «Калугаэнерго»:

**- ВЛ-10кВ №5 ПС Бабынино****- МТП №92 Тужимово**

выполнить с учетом следующих требований:

2.1.1. Проект выполнить в соответствии с требованиями действующих редакций ПУЭ, СНиП, нормами технологического проектирования, Постановлением Правительства РФ «О порядке установления охранных зон объектов электросетевого хозяйства и особых условий использования земельных участков, расположенных в границах таких зон» №160 от 24.02.2009.

2.1.2. Проект должен включать следующие чертежи:

- ситуационный план с указанием места пересечения, сближения и параллельного следования;

- план пересечения, параллельного следования и сближения с указанием наименования ЛЭП, ТП (РП), нумерации опор, ограничивающих пролет ВЛ, расстояния от места пересечения до опор и заземляющих устройств опор ВЛ, от проектируемого объекта до проекции проводов ВЛ, а также от объекта до фундаментов и заземляющих устройств опор ВЛ при параллельном следовании;

- продольный профиль с указанием вертикального габарита в месте пересечения;

- ведомость пересечений.

2.1.3. При пересечении проектируемого объекта с трассой ЛЭП и при параллельном следовании в охранный зоне установить опознавательные знаки, с

4. Срок действия технических условий – два года. При отсутствии проекта реконструируемого или строящегося объекта с объектами электросетевого хозяйства филиала «Калугаэнерго» ПАО «Россети Центр и Приволжье» и проекта производства работ в течение указанного срока действия, технические условия аннулируются без уведомления Заказчика. При этом затраты Заказчика на подготовительные, предпроектные и проектные работы не возмещаются.

5. По истечению срока действия технических условий Заказчик обязан получить новые технические условия.

**Первый заместитель директора -  
Главный инженер**



**А.Г. Лебедев**





Акционерное общество «Газпром газораспределение Калуга»  
(АО «Газпром газораспределение Калуга»)

ПРИЛОЖЕНИЕ  
к договору о подключении  
(технологическом присоединении)  
существующей и (или) проектируемой сети  
газораспределения  
к сетям газораспределения

«14» 06 2022 г.

№ 1-116

## ТЕХНИЧЕСКИЕ УСЛОВИЯ

на подключение (технологическое присоединение) существующей и (или) проектируемой  
сети газораспределения к сетям газораспределения  
(на основании запроса вх. № ТД-3227 от 30.05.2022  
о предоставлении технических условий)

№ 3951/116 от "14" июня 2022 г.

1. **АО «Газпром газораспределение Калуга»**  
(наименование исполнителя (газораспределительной организации, выдавшего технические условия)
2. **ООО «Газпром межрегионгаз»**  
(полное наименование заявителя - юридического лица)
3. Существующая и (или) проектируемая сеть газораспределения **проектируемый** (далее - сеть газораспределения), **«Газопровод межпоселковый к дер Тужимово – х. Аникановский Ббынинского района» (код объекта 40/1674-1)**  
(наименование сети газораспределения по программе газификации;  
сети газораспределения, подлежащей реконструкции, - указать нужное)
- расположенная по адресу: **Калужская область, Ббынинский район**  
(место нахождения сети газораспределения по программе газификации; место нахождения существующей сети газораспределения, подлежащей реконструкции, - указать нужное)
4. Срок подключения (технологического присоединения) сети газораспределения к сетям газораспределения **36 месяцев** (но не позднее окончания срока действия настоящих технических условий).
5. Максимальный объем транспортировки газа по сети газораспределения в точке подключения **44,06** куб. метров в час.
6. Давление газа в точке подключения: максимальное **0,6 МПа**;  
фактическое (расчетное) **0,5 МПа**.
7. Точка подключения: **ГРС Ббынино – действующий подземный газопровод высокого давления «Газопровод высокого давления от ОПХ от врезки до ШРП № 1 д. Тырново Калужской области».**

Характеристика сети газораспределения или сети газопотребления основного абонента, в которую планируется врезка сети газораспределения, в точке подключения: **диаметр Ø 159 мм., материал труб стальной, способ прокладки подземный, тип защитного покрытия битумная изоляция, источник блуждающих токов отсутствует, наличие электрохимической защиты: тип В-ОПЕ-МЗ-С1-25-24-У1-В, расположена Ббынинский район, п. Ббынино ул. Центральная. Режим работы: Граб.=4А; Ураб.=23,0В; ΔUт.др.= -2,3В по МЭС, потенциал в точке подключения -2,2В**

диаметр, материал труб, способ прокладки, тип защитного покрытия, коррозионная агрессивность грунта, источник блуждающих токов, наличие электрохимической защиты)

В.Н. Смирнова  
(4842) 508-392

#### 8. Основные инженерно-технические требования.

Проектная документация на сеть газораспределения должна быть разработана в соответствии с законодательством Российской Федерации и нормативно-технической документацией и должна пройти экспертизу с получением положительного заключения в установленном порядке, если она подлежит экспертизе в соответствии с законодательством Российской Федерации о градостроительной деятельности.

Проектная документация на сеть газораспределения должна предусматривать:

- характеристики проектируемой сети газораспределения (диаметр, давление, материал труб, устройство футляров);
- требования к установке пунктов редуцирования газа и отключающих устройств, защите от коррозии стальных газопроводов (преобразователь, кабельные линии, анодное заземление) и оснащению средствами автоматизации;
- границы охранных зон газопроводов, пунктов редуцирования газа и установок электрохимической защиты;
- срок эксплуатации газопроводов, технических и технологических устройств на проектируемой сети газораспределения;
- установку знаков обозначения трассы проектируемого газопровода в соответствии с требованиями нормативной документации.

Строительно-монтажные и пусконаладочные работы на сети газораспределения должны быть выполнены организациями, допущенными к выполнению соответствующих видов работ в установленном порядке, в соответствии с требованиями законодательства Российской Федерации и нормативными документами.

Материалы и оборудование должны иметь паспорта, сертификаты и иную разрешительную документацию в соответствии с нормативными документами.

Срок действия настоящих технических условий составляет 3 года.

Начальник ПТО



Головачева Е.Н.

В.Н. Смирнова  
(4842) 508-392

**РОССИЙСКАЯ ФЕДЕРАЦИЯ  
КАЛУЖСКАЯ ОБЛАСТЬ****АДМИНИСТРАЦИЯ  
МУНИЦИПАЛЬНОГО РАЙОНА  
«БАБЫНИНСКИЙ РАЙОН»**

ул. Новая, 4, п. Бабынино,  
Бабынинский район, Калужская область, 249210  
тел.: (48448) 2-10-31 факс: (48448) 2-17-34  
e-mail: [ababyn@adm.kaluga.ru](mailto:ababyn@adm.kaluga.ru)  
<http://babynininskij-r40.gosweb.gosuslugi.ru>  
№ 4859 от 07.10. 2022 г.  
на № \_\_\_\_\_ от \_\_\_\_\_ 2022 г.

Генеральному директору  
ООО НПЦ «Наследие-Росс»  
А.Ю. Бревенникову

450095 Республика Башкортостан,  
г. Уфа, ул. Рабкоров, д. 2, каб. 101

**Уважаемый Аким Юрьевич !**

На Ваш запрос от 19.09.2022 № 169 (вх. № 4153-22 от 20.09.2022) о предоставлении информации, необходимой для проектирования межпоселкового газопровода к дер. Тужимово – х. Аникановский Бабынинского района Калужской области, код стройки 40/1674-1, администрация МР «Бабынинский район» сообщает:

-в районе размещения проектируемого объекта и на расстоянии до 1500 м отсутствуют действующие объекты с установленными санитарно-защитными зонами.

**С уважением,  
Зам. главы администрации**



**А.Е. Лобанов**

Баракшин С.Б., зав. отделом  
8(48448) 2-17-31, [barakshin\\_sb@adm.kaluga.ru](mailto:barakshin_sb@adm.kaluga.ru)

## **Приложение X Согласование документации по планировке территории**

РОССИЙСКАЯ ФЕДЕРАЦИЯ  
КАЛУЖСКАЯ ОБЛАСТЬ

ООО «Газпром проектирование»

АДМИНИСТРАЦИЯ

Главному инженеру  
А.Н. Иванову

Сельского поселения

«Село Муромцево»

Бабынинского района

с. Муромцево д.3,

Бабынинский район,

Калужская область, 249217

8(48448)3 23 33

от «10» апреля 2023 № 270

В ответ на ваш запрос от 05.04.2023 №02/02-4527, администрация СП «Село Муромцево» согласовывает разработанную документацию по планировке территории объекта «Газопровод межпоселковый к дер. Тужимово – х. Аникановский Бабынинского района Калужской области», расположенного в Бабынинском районе Калужской области, на предмет соответствия размещения газопровода правилам землепользования и застройки в части соблюдения градостроительных регламентов, установленным территориальным зонам, а также обеспечения сохранения фактических показателей обеспечения территории объектами коммунальной, транспортной, социальной инфраструктур и фактических показателей территориальной доступности для населения.

Глава администрации

  
А.И. Клишин



МИНИСТЕРСТВО  
ТРАНСПОРТА  
КАЛУЖСКОЙ ОБЛАСТИ

ГОСУДАРСТВЕННОЕ  
КАЗЕННОЕ УЧРЕЖДЕНИЕ  
«КАЛУГАДОРЗАКАЗЧИК»  
(ГКУ КАЛУЖСКОЙ ОБЛАСТИ  
«КАЛУГАДОРЗАКАЗЧИК»)

248600, г.Калуга, ул.Луначарского-64, тел. 57-47-86  
Факс: 8 (4842) 57-47-86

*18.04.2023 № 945-23*  
*06.04.2023 02/02-4533*

Главному инженеру  
ООО «Газпром проектирование»

А.Н. Иванову

**Уважаемый Алексей Николаевич!**

Рассмотрев обращение от 05.04.2023 №02/02-4533, ГКУ Калужской области «Калугадорзаказчик» согласовывает документацию по планировке территории объекта «Газопровод межпоселковый к дер. Тужимово – х. Аникановский Бабынинского района Калужской области», в соответствии с п.12.10 ст. 45 градостроительного кодекса РФ, и согласиями в письменной форме планируемого размещения газопровода высокого давления при проектировании прокладки в границах полосы отвода автомобильной дороги от 28.11.2022 №3595-22.

Начальник

А.В. Тюрин



М.С. Реут  
Тел.: 8(4842) 477-097

## Лист регистрации изменений

Регистрация изменений								
Изм.	Номера листов (страниц)				Всего листов (страниц) в док.	Номер док.	Подп.	Дата
	измененных	замененных	новых	аннулированных				