



**Общество с ограниченной ответственностью
«Газпром проектирование»**

Московский филиал

Заказчик – ООО «Газпром межрегионгаз»

ДОКУМЕНТАЦИЯ ПО ПЛАНИРОВКЕ ТЕРРИТОРИИ

Проект планировки и межевания территории

**ГАЗОПРОВОД МЕЖПОСЕЛКОВЫЙ К ДЕР. ТУЖИМОВО –
Х. АНИКАНОВСКИЙ БАБЫНИНСКОГО РАЙОНА КАЛУЖСКОЙ ОБЛАСТИ**

ТОМ 5

Основная часть проекта межевания территории. Графическая часть

3055.085.П.0/0.0002-ПМТ1



Общество с ограниченной ответственностью
«Газпром проектирование»

Московский филиал

Заказчик – ООО «Газпром межрегионгаз»

ДОКУМЕНТАЦИЯ ПО ПЛАНИРОВКЕ ТЕРРИТОРИИ
Проект планировки и межевания территории


**ГАЗОПРОВОД МЕЖПОСЕЛКОВЫЙ К ДЕР. ТУЖИМОВО –
Х. АНИКАНОВСКИЙ БАБЫНИНСКОГО РАЙОНА КАЛУЖСКОЙ ОБЛАСТИ**

ТОМ 5

Основная часть проекта межевания территории. Графическая часть

3055.085.П.0/0.0002-ПМТ1

Заместитель директора
филиала по производству








Ю.М. Комиссаров

Главный инженер проекта

Г.С. Достанова

Инд. № подл.	
Подпись и дата	
Взам. инв. №	

Список исполнителей

Начальник отдела		20.03.2023	Ю.В. Белянин
Главный специалист		20.03.2023	А.А. Сериков
Ведущий инженер		20.03.2023	А.С. Рязанцева
Нормоконтроль:			
Главный специалист		20.03.2023	А.Н. Петухова
Бюро ГИП:			
ГИП		20.03.2023	Г.С. Достанова

Обозначение	Наименование	Примечание
3055.085.П.0/0.0002-ПМТ1-С	Содержание тома 5	3
3055.085.П.0/0.0002-СД	Состав документации по планировке территории	4
3055.085.П.0/0.0002-ПМТ1.ВКМ	Ведомость картографических материалов	5
3055.085.П.0/0.0002-ПМТ1	Графическая часть	6

Состав документации по планировке территории

Номер тома	Обозначение	Наименование документа	Примечания
Том 1	3055.085.П.0/0.0002-ППТ1	Основная часть проекта планировки территории. Графическая часть	-
Том 2	3055.085.П.0/0.0002-ППТ2	Основная часть проекта планировки территории. Положение о размещении линейного объекта	-
Том 3	3055.085.П.0/0.0002-ППТ3	Материалы по обоснованию проекта планировки территории. Графическая часть	-
Том 4	3055.085.П.0/0.0002-ППТ4	Материалы по обоснованию проекта планировки территории. Пояснительная записка	-
Том 5	3055.085.П.0/0.0002-ПМТ1	Основная часть проекта межевания территории. Графическая часть	-
Том 6	3055.085.П.0/0.0002-ПМТ2	Основная часть проекта межевания территории. Текстовая часть	-
Том 7	3055.085.П.0/0.0002-ПМТ3	Материалы по обоснованию проекта межевания территории. Графическая часть	-
Том 8	3055.085.П.0/0.0002-ПМТ4	Материалы по обоснованию проекта межевания территории. Пояснительная записка	-

Российская Федерация
Бабынинский район
Калужская область

Линия совмещения с листом 2

село Тырново МО СП "Село Муромцево" Бабынинского района Калужской области

40:01:011101

40:01:011201

село Тырново МО СП "Село Муромцево" Бабынинского района Калужской области

40:01:011101

40:01:010801

40:01:011201

Схема расположения листов

40:01:011101

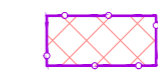
Примечание:

- Красные линии, утвержденные в составе проекта планировки территории отсутствуют.
- Границы образуемых и (или) изменяемых земельных участков, условные номера образуемых земельных объектов, в том числе расположенных полностью или частично в границах зоны планируемого размещения линейного объекта, в отношении которых предполагаются их резервирование и (или) изъятие для государственных или муниципальных нужд отсутствуют.
- Линии отступа от красных линий в целях определения мест допустимого размещения зданий, сооружений отсутствуют.
- Границы земельных участков, образование которых предусмотрено схемой расположения земельного участка или земельных участков на кадастровом плане территории, срок действия которой не истек отсутствуют.

Условные обозначения



- границы территории, в отношении которой осуществляется подготовка проекта планировки территории



- границы зон планируемого размещения линейных объектов

83:00:080002

- граница и обозначение кадастрового квартала

:130

- граница и обозначение земельного участка по сведениям ЕГРН

—

- граница населенного пункта

© 0 0 0 "Газпром проектирование", 2 0 2 3 г.

3055.085.П.0/0.0002-ПМТ1.ГЧ

Газопровод межпоселковый к дер. Тушиново - х. Аникановский Бабынинского района Калужской области

Изм.	Кол.уч.	Лист	№ док.	Подп.	Дата	Том 1. Проект межевания территории Графическая часть	Стадия	Лист	Листов
Разработал					03.23				
Проверил					03.23				
Н. контр.					03.23	Чертеж межевания территории М 1:2000			
ГИП					03.23				

Система координат - МСК40 Зона1
Система высот - Балтийская 1977 г.

Российская Федерация
Бабьинский район
Калужская область

Линия совмещения с листом Э

40:01:011201

:999

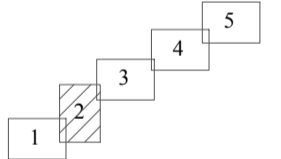
40:01:011201

:999

40:01:011201

:999

Схема расположения листов



Примечание*
*Условные обозначения на листе 1

					3055.085.П.0/0.0002-ПМТ1.ГЧ				
					Газопровод межпоселковый к дер. Тушиново – х. Аникиновский Бабьинского района Калужской области				
Изм.	Кол.уч.	Лист	№ док.	Подп.	Дата	Том 1. Проект межевания территории Графическая часть	Стадия	Лист	Листов
Разработал	Рязанцева			<i>А.М.</i>	03.23		П	2	5
Проверил	Петухова			<i>М.В.</i>	03.23	Чертеж межевания территории М 1:2000			
Н. контр.	Петухова			<i>М.В.</i>	03.23				
ГИП	Достанова			<i>М.В.</i>	03.23				

Система координат - МСК40 Зона1
Система высот - Балтийская 1977 г.

Линия совмещения с листом 1

Инв. N подл. Подл. и дата Взам. инв. N

Российская Федерация
Бабынинский район
Калужская область



Линия совмещения с листом 5

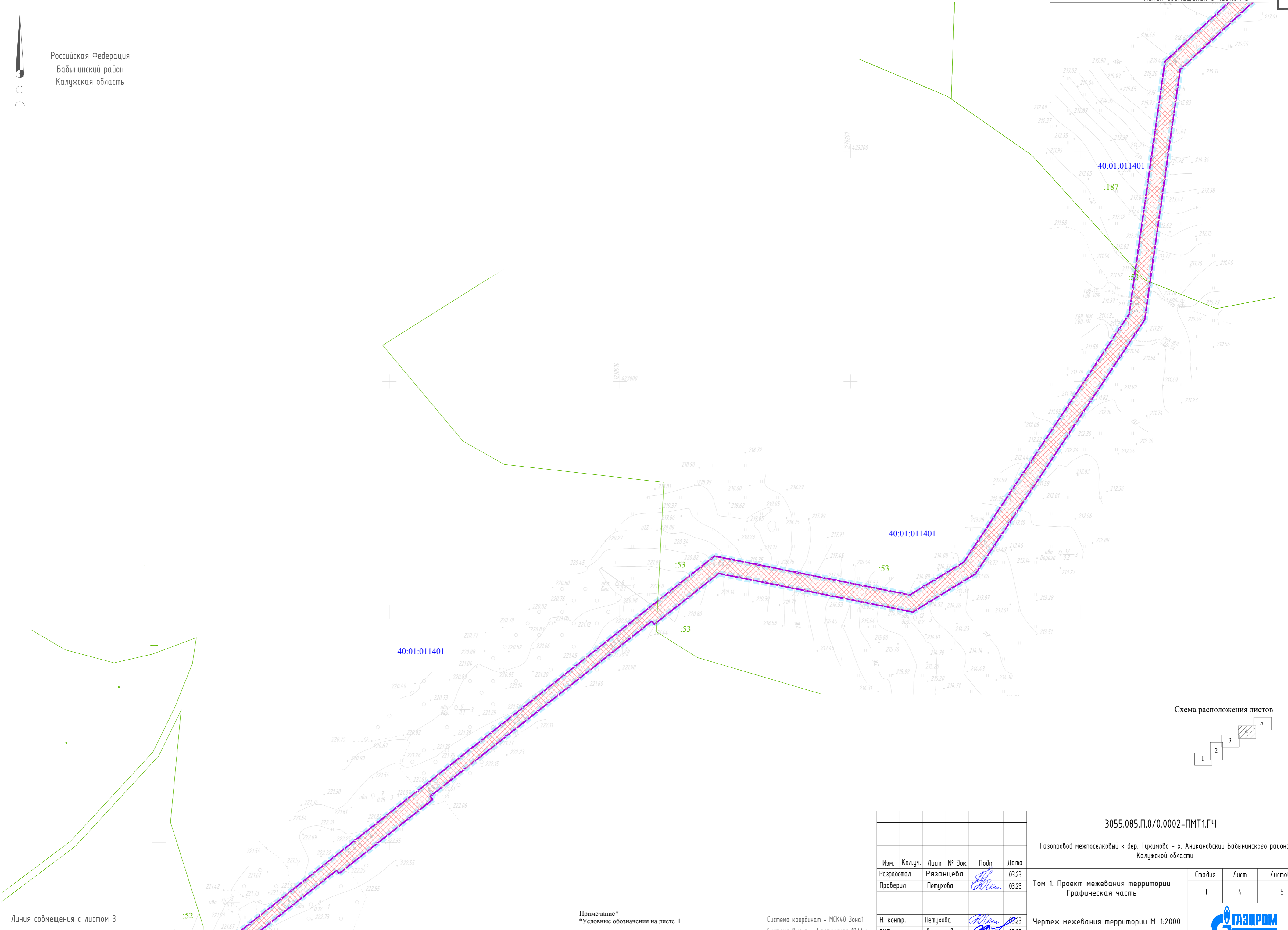
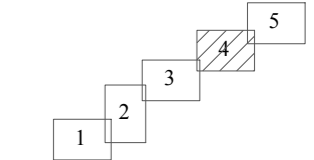


Схема расположения листов



Линия совмещения с листом 3

Примечание*
*Условные обозначения на листе 1

Система координат - МСК40 Зона1
Система высот - Балтийская 1977 г.

Инв. № подл. Подл. и дата
Взам. инв. №

3055.085.П.0/0.0002-ПМТ1.ГЧ					
Газопровод межпоселковый к дер. Тужимово - х. Аникановский Бабынинского района Калужской области					
Изм.	Кол.уч.	Лист	№ док.	Подп.	Дата
Разработал	Рязанцева			<i>И.Рязанцева</i>	03.23
Проверил	Петухова			<i>М.Петухова</i>	03.23
Том 1. Проект межевания территории Графическая часть					
			Стадия	Лист	Листов
			П	4	5
Чертеж межевания территории М 1:2000					
Н. контр.	Петухова			<i>М.Петухова</i>	03.23
ГИП	Достанова			<i>В.Достанова</i>	03.23



Российская Федерация
Бабынинский район
Калужская область

Границы населенного пункта хутор Анюкановский МО СП
"Село Муромцево" Бабынинского района Калужской
области

Инв. N подл. Подл. и дата Взам. инв. N

4234.00

Линия совмещения с листом 4

Система координат - МСК40 Зона1
Система высот - Балтийская 1977 г.

40:01:010201

40:01:010203

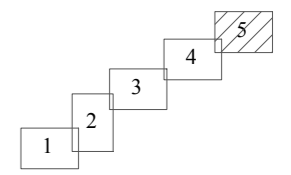
40:01:011401

40:01:000000:999(1)

40:01:011401:187

40:01:011401

Схема расположения листов



Примечание*
*Условные обозначения на листе 1

3055.085.П.0/0.0002-ПМТ1.ГЧ					
Газопровод межпоселковый к дер. Тужимово - х. Анюкановский Бабынинского района Калужской области					
Изм.	Кол.уч.	Лист	№ док.	Подп.	Дата
Разработал	Рязанцева			<i>И.М.</i>	03.23
Проверил	Петухова			<i>М.М.</i>	03.23
Н. контр.	Петухова			<i>М.М.</i>	03.23
ГИП	Достанова			<i>М.М.</i>	03.23
Том 1. Проект межевания территории Графическая часть			Стадия	Лист	Листов
			П	5	5
Чертеж межевания территории М 1:2000					

Лист регистрации изменений

Регистрация изменений								
Изм.	Номера листов (страниц)				Всего листов (страниц) в док.	Номер док.	Подп.	Дата
	измененных	замененных	новых	аннулированных				