



**Общество с ограниченной ответственностью  
«Газпром проектирование»**

**Московский филиал**

**Заказчик – ООО «Газпром межрегионгаз»**

**ДОКУМЕНТАЦИЯ ПО ПЛАНИРОВКЕ ТЕРРИТОРИИ**

**Проект планировки и межевания территории**

**ГАЗОПРОВОД МЕЖПОСЕЛКОВЫЙ К ДЕР. ТУЖИМОВО –  
Х. АНИКАНОВСКИЙ БАБЫНИНСКОГО РАЙОНА КАЛУЖСКОЙ  
ОБЛАСТИ**

**ТОМ 7**

**Материалы по обоснованию проекта межевания территории.  
Графическая часть**

**3055.085.П.0/0.0002-ПМТЗ**



Общество с ограниченной ответственностью  
«Газпром проектирование»

Московский филиал

Заказчик – ООО «Газпром межрегионгаз»

**ДОКУМЕНТАЦИЯ ПО ПЛАНИРОВКЕ ТЕРРИТОРИИ**  
**Проект планировки и межевания территории**


**ГАЗОПРОВОД МЕЖПОСЕЛКОВЫЙ К ДЕР. ТУЖИМОВО –**  
**Х. АНИКАНОВСКИЙ БАБЫНИНСКОГО РАЙОНА КАЛУЖСКОЙ**  
**ОБЛАСТИ**

**ТОМ 7**

**Материалы по обоснованию проекта межевания территории.**  
**Графическая часть**

**3055.085.П.0/0.0002-ПМТЗ**

Заместитель директора  
филиала по производству



Ю.М. Комиссаров

Главный инженер проекта

Г.С. Достанова

Инов. № подл.	
Подпись и дата	
Взам. инв. №	

**Список исполнителей**

Начальник отдела		20.03.2023	Ю.В. Белянин
Главный специалист		20.03.2023	А.А. Сериков
Ведущий инженер		20.03.2023	А.С. Рязанцева
<b>Нормоконтроль:</b>			
Главный специалист		20.03.2023	А.Н. Петухова
<b>Бюро ГИП:</b>			
ГИП		20.03.2023	Г.С. Достанова

<b>Обозначение</b>	<b>Наименование</b>	<b>Примечание</b>
3055.085.П.0/0.0002-ПМТЗ-С	Содержание тома 7	3
3055.085.П.0/0.0002-СД	Состав документации по планировке территории	4
3055.085.П.0/0.0002-ПМТЗ.ВКМ	Ведомость картографических материалов	5
3055.085.П.0/0.0002-ПМТЗ	Графическая часть	6

### Состав документации по планировке территории

Номер тома	Обозначение	Наименование документа	Примечания
Том 1	3055.085.П.0/0.0002-ППТ1	Основная часть проекта планировки территории. Графическая часть	-
Том 2	3055.085.П.0/0.0002-ППТ2	Основная часть проекта планировки территории. Положение о размещении линейного объекта	-
Том 3	3055.085.П.0/0.0002-ППТ3	Материалы по обоснованию проекта планировки территории. Графическая часть	-
Том 4	3055.085.П.0/0.0002-ППТ4	Материалы по обоснованию проекта планировки территории. Пояснительная записка	-
Том 5	3055.085.П.0/0.0002-ПМТ1	Основная часть проекта межевания территории. Графическая часть	-
Том 6	3055.085.П.0/0.0002-ПМТ2	Основная часть проекта межевания территории. Текстовая часть	-
Том 7	3055.085.П.0/0.0002-ПМТ3	Материалы по обоснованию проекта межевания территории. Графическая часть	-
Том 8	3055.085.П.0/0.0002-ПМТ4	Материалы по обоснованию проекта межевания территории. Пояснительная записка	-

### Ведомость картографических материалов


Наименование документации «Газопровод межпоселковый к дер. Тужимово - х. Аникановский Бабынинского района Калужской области»


Обозначение 3055.085.П.0/0.0002-ПМТЗ.ВКМ


Организация ООО «Газпром проектирование»

Дата создания 20.03.2023 г.

№	Краткое наименование тома (книги)	Обозначение тома (книги)	Номер страницы (листа)	Номер рисунка, графического приложения, текстового приложения	Краткое наименование рисунка графического приложения, текстового приложения	Реквизиты лицензионного договора	Примечание
1	2	3	4	5	6	7	8
1	Том 7	3055.085.П.0/0.0002-ПМТЗ	6-10	-	Материалы по обоснованию проекта межевания М 1:2000	-	-

Составил  
 Ведущий инженер  
 (Должность)   
 (подпись) А.С. Рязанцева  
 (И.О. Фамилия) 20.03.2023г.  
 (Дата)

Проверил  
 Главный специалист  
 (Должность)   
 (подпись) А.Н. Петухова  
 (И.О. Фамилия) 20.03.2023г.  
 (Дата)

ГИП  
  
 (подпись) Г.С. Достанова  
 (И.О. Фамилия) 20.03.2023г.  
 (Дата)



Российская Федерация  
Бабынинский район  
Калужская область

Линия совмещения с листом 2

Границы населенного пункта  
село Тырново МО СП "Село  
Муромцево" Бабынинского  
района Калужской области

40-01-7.104  
СН-1

40-01-6.12

Границы населенного пункта село Тырново МО СП "Село Муромцево"  
Бабынинского района Калужской области

**Условные обозначения**

- Границы субъектов Российской Федерации, муниципальных образований, населенных пунктов, в которых расположена территория, применительно к которой подготавливается проект межевания
- Границы существующих земельных участков по сведениям ЕГРН
- Граница зоны планируемого размещения линейных объектов
- Границы зон с особыми условиями использования территорий, установленные в соответствии с законодательством Российской Федерации (согласно ЕГРН)
- Граница зоны с особыми условиями использования территорий, подлежащая установлению в связи с размещением линейного объекта
- Граница водоохранной зоны
- Граница прибрежно-защитной полосы

**Местоположение существующих объектов капитального строительства**

- автомобильная дорога
- воздушная линия электропередачи напряжением 10 кВ

- Примечание:
- Границы публичных сервитютов, установленных в соответствии с законодательством Российской Федерации отсутствуют.
  - Границы зон с особыми условиями использования территорий подлежащие установлению, изменению в связи с размещением линейных объектов отсутствуют.
  - Границы зон с особыми условиями использования территорий подлежащие установлению, изменению в связи с размещением линейных объектов, подлежащих реконструкции в связи с их переносом из зон планируемого размещения линейных объектов либо в границах зон планируемого размещения линейных объектов отсутствуют.
  - Границы особо охраняемых природных территорий отсутствуют.
  - Границы объектов культурного наследия отсутствуют.
  - Границы лесничеств, участков лесничеств, лесных кварталов, лесотаксационных выделов или частей лесотаксационных выделов отсутствуют.
- Согласно «Правил охраны газораспределительных сетей» от 20.11.2000 г. N 878 (с изм. от 17.05.2016 г.) охранная зона устанавливается:
- вдоль трасс подземных газопроводов из полиэтиленовых труб при использовании медного провода для обозначения трассы газопровода - в виде территории, ограниченной условными линиями, проходящими на расстоянии 3 метров от газопровода со стороны провода и 2 метров - с противоположной стороны;
  - вокруг отдельно стоящих газорегуляторных пунктов - в виде территории, ограниченной замкнутой ограниченной замкнутой линией, проведенной на расстоянии 10 метров от границ этих объектов.

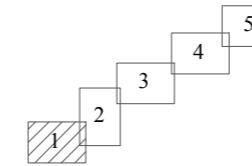
© ООО "Газпром проектирование", 2023 г.

3055.085.П.0/0.0002-ПМТЭ.ГЧ

Газопровод межпоселковый к дер. Тушиново - х. Аникановский Бабынинского района  
Калужской области

Изм.	Кол.уч.	Лист	№ док.	Подп.	Дата	Том 7. Материалы по обоснованию проекта межевания территории. Графическая часть	Стадия	Лист	Листов			
Разработал		Рязанцева		<i>Рязанцева</i>	03.23					П	1	5
Проверил		Петухова		<i>Петухова</i>	03.23							
Нач.отдела					03.23							
Н. контр.		Петухова		<i>Петухова</i>	03.23	M 1:2000						
ГИП		Достанова		<i>Достанова</i>	03.23							

Схема расположения листов



Система координат - МСК40 Зона1  
Система высот - Балтийская 1977 г.



Формат А2

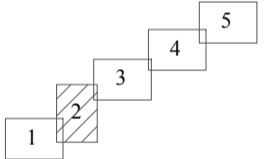
Ивл. N подл. Подп. и дата Взам. инв.Н

Российская Федерация  
Бабьинский район  
Калужская область

Линия совмещения с листом Э



Схема расположения листов



Примечание:  
Условные обозначения приведены на 1 листе

© ООО "Газпром проектирование", 2023 г.

3055.085.П.0/0.0002-ПМТЭ.ГЧ

Газопровод межпоселковый к дер. Тужиново - х. Аникиновский Бабьинского района  
Калужской области

Изм.	Кол.уч.	Лист	№ док.	Подп.	Дата	Том 7. Материалы по обоснованию проекта межевания территории. Графическая часть	Стадия	Лист	Листов
Разработал		Рязанцева		<i>А.Рязанцева</i>	03.23		М 1:2000	П	2
Проверил		Петухова		<i>М.Петухова</i>	03.23				
Нач.отдела					03.23				
Н. контр.		Петухова		<i>М.Петухова</i>	03.23				
ГИП		Достанова		<i>А.Достанова</i>	03.23				



Формат А2

Инв. N подл. Подл. и дата Взам. инв. N

Линия совмещения с листом 1

Система координат - МСК40 Зона1  
Система высот - Балтийская 1977 г.

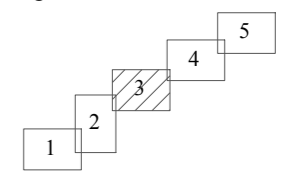


Российская Федерация  
Бабынинский район  
Калужская область

Линия совмещения с листом 4

Границы населенного пункта  
деревня Тужимово МО СП "Село  
Миромцево" Бабынинского района  
Калужской области

Схема расположения листов



Инв. № подл. Подл. и дата  
Взам. инв.№

Линия совмещения с листом 2

Система координат - МСК40 Зона1  
Система высот - Балтийская 1977 г.

Примечание:  
Условные обозначения приведены на 1 листе

© ООО "Газпром проектирование", 2023 г.

3055.085.П.0/0.0002-ПМТЭ.ГЧ

Газопровод межпоселковый к дер. Тужимово - х. Аникановский Бабынинского района  
Калужской области

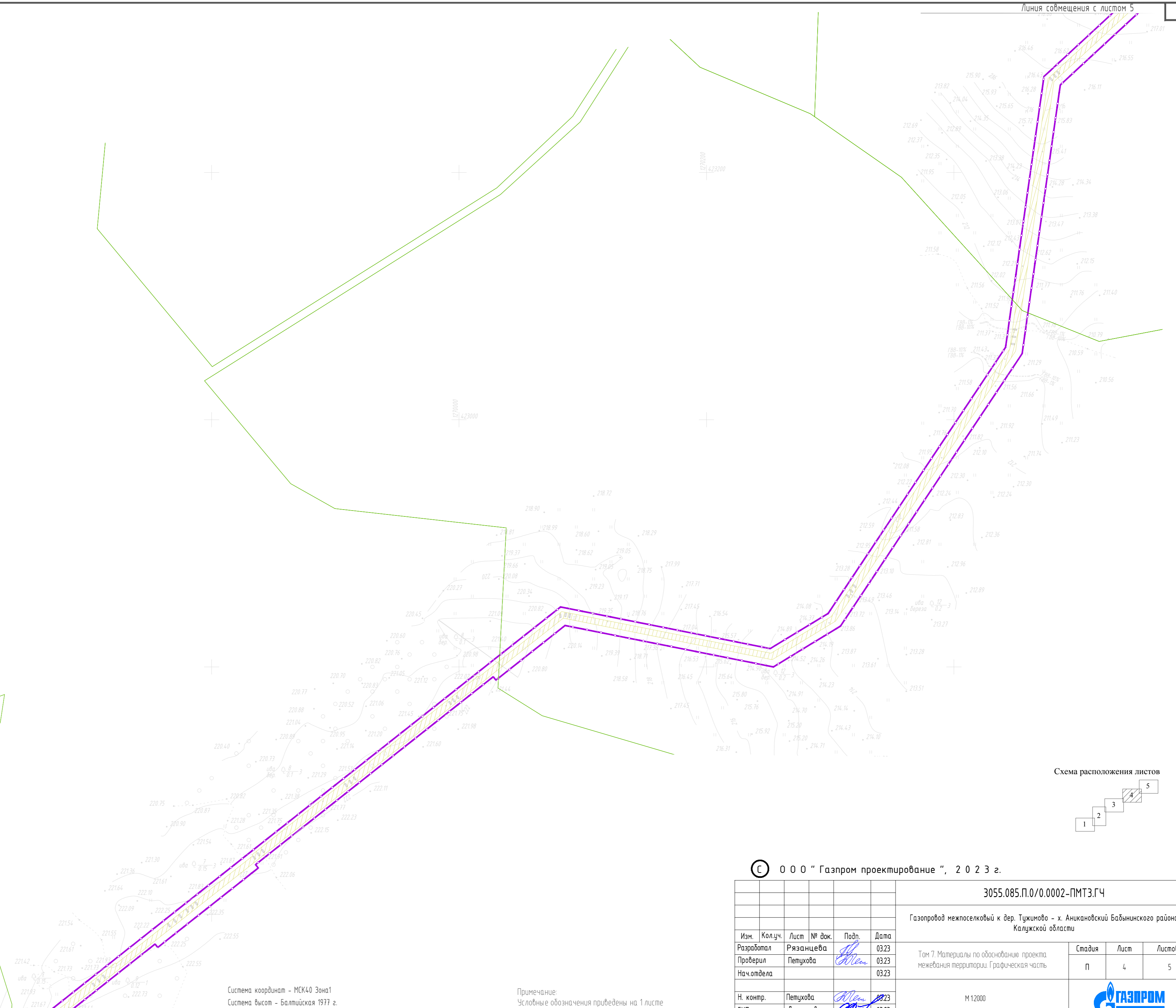

Изм.	Кол.уч.	Лист	№ док.	Подп.	Дата	Том 7. Материалы по обоснованию проекта межевания территории. Графическая часть	Стадия	Лист	Листов
Разработал		Рязанцева			03.23		п	3	5
Проверил		Петухова			03.23				
Нач.отдела					03.23				
Н. контр.		Петухова			03.23	М 1:2000			
ГИП		Доспанова			03.23				

Формат А2

Российская Федерация  
Бабынинский район  
Калужская область



Линия совмещения с листом 5

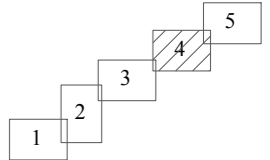


Линия совмещения с листом 3

Система координат - МСК40 Зона1  
Система высот - Балтийская 1977 г.

Примечание:  
Условные обозначения приведены на 1 листе

Схема расположения листов



© ООО "Газпром проектирование", 2023 г.

3055.085.П.0/0.0002-ПМТЭ.ГЧ

Газопровод межпоселковый к дер. Тужимово - х. Аникановский Бабынинского района  
Калужской области

Изм.	Кол.уч.	Лист	№ док.	Подп.	Дата
Разработал	Рязанцева				03.23
Проверил	Петухова				03.23
Нач.отдела					03.23
Н. контр.	Петухова				03.23
ГИП	Достанова				03.23

Том 7. Материалы по обоснованию проекта  
межевания территории. Графическая часть

Стадия	Лист	Листов
п	4	5

М 1:2000



Инв. N подл. Подл. и дата Взам. инв. N



Российская Федерация  
Бабынинский район  
Калужская область

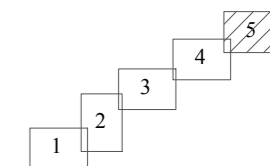
Границы населенного пункта хутор Аникановский МО СП  
"Село Миромцево" Бабынинского района Калужской  
области

40-01-7.266  
Ж-1

40-01-7.99  
С-2

83 и 83П Прпд. 150 м.

Схема расположения листов



4234.00

Линия совмещения с листом 4

Система координат - МСК40 Зона1  
Система высот - Балтийская 1977 г.

Примечание:  
Условные обозначения приведены на 1 листе

© ООО "Газпром проектирование", 2023 г.

3055.085.П.0/0.0002-ПМТЭ.ГЧ

Газопровод межпоселковый к дер. Тужимово - х. Аникановский Бабынинского района  
Калужской области

Изм.	Кол.уч.	Лист	№ док.	Подп.	Дата	Том 7. Материалы по обоснованию проекта межевания территории. Графическая часть	Стадия	Лист	Листов
Разработал	Рязанцева				03.23		М 1:2000	п	5
Проверил	Петухова				03.23				
Нач.отдела					03.23				
Н. контр.	Петухова				03.23				
ГИП	Достанова				03.23				



Формат А2

Инв. N подл. Подл. и дата Взам. инв. N

**Лист регистрации изменений**

Регистрация изменений								
Изм.	Номера листов (страниц)				Всего листов (страниц) в док.	Номер док.	Подп.	Дата
	измененных	замененных	новых	аннулированных				