



Общество с ограниченной ответственностью
«Газпром проектирование»

Московский филиал

Заказчик – ООО «Газпром межрегионгаз»

Утверждено

от «__» _____ 202__ г.
№ _____

ДОКУМЕНТАЦИЯ ПО ПЛАНИРОВКЕ ТЕРРИТОРИИ

Проект планировки и межевания территории

**ГАЗОПРОВОД МЕЖПОСЕЛКОВЫЙ
К ДЕР. НИКОЛО-ЛАПИНОСОВО ГОРОДА КАЛУГИ**

ТОМ 5

**Проект межевания территории.
Графическая часть**

3054.085.П.0/0.0002-ПМТ1



Общество с ограниченной ответственностью
«Газпром проектирование»

Московский филиал

Заказчик – ООО «Газпром межрегионгаз»

ДОКУМЕНТАЦИЯ ПО ПЛАНИРОВКЕ ТЕРРИТОРИИ
Проект планировки и межевания территории

ГАЗОПРОВОД МЕЖПОСЕЛКОВЫЙ
К ДЕР. НИКОЛО-ЛАПИНОСОВО ГОРОДА КАЛУГИ

ТОМ 5

Проект межевания территории.
Графическая часть

3054.085.П.0/0.0002-ПМТ1

Заместитель директора
Московского филиала
по производству



Ю.М. Комиссаров

Главный инженер проекта

Г.С. Достанова

Инов. № подл.	
Подпись и дата	
Взам. инв. №	

Список исполнителей

Начальник
Центра подготовки производства



М.С. Коновальцев

(подпись, дата)

Главный специалист отдела разработки
документации по планировке территорий



Ю.Ю. Бовбас

(подпись, дата)

Ведущий инженер отдела разработки
документации по планировке территорий



Н.Т. Шайнурова

(подпись, дата)

Главный инженер проекта



Г.С. Достанова

(подпись, дата)

Список участников работ

Н.Т. Шайнурова– разработка документации по планировке территории

Обозначение	Наименование	Примечание
3054.085.П.0/0.0002-ПМТ1-С	Содержание тома 5	3
3054.085.П.0/0.0002-СД	Состав документации по планировке территории	4
3054.085.П.0/0.0002-ПМТ1.ВКМ	Ведомость картографических материалов	5
3054.085.П.0/0.0002-ПМТ1	Графическая часть	6

Состав документации по планировке территории


Номер тома	Обозначение	Наименование документа	Примечания
Том 1	3054.085.П.0/0.0002-ППТ1	Проект планировки территории. Графическая часть	-
Том 2	3054.085.П.0/0.0002-ППТ2	Положение о размещении линейных объектов	-
Том 3	3054.085.П.0/0.0002-ППТ3	Материалы по обоснованию проекта планировки территории. Графическая часть	-
Том 4	3054.085.П.0/0.0002-ППТ3	Материалы по обоснованию проекта планировки территории. Пояснительная записка	-
Том 5	3054.085.П.0/0.0002-ПМТ1	Проект межевания территории. Графическая часть.	-
Том 6	3054.085.П.0/0.0002-ПМТ2	Проект межевания территории. Текстовая часть	-
Том 7	3054.085.П.0/0.0002-ПМТ3	Материалы по обоснованию проекта межевания территории. Графическая часть.	-
Том 8	3054.085.П.0/0.0002-ПМТ4	Материалы по обоснованию проекта межевания территории. Пояснительная записка.	-


Ведомость картографических материалов

Наименование документации «Газопровод межпоселковый к дер. Николо-Лапиносово города Калуги»
 Обозначение 3054.085.П.0/0.0002-ПМТ1.ВКМ
 Организация ООО «Газпром проектирование»
 Дата создания 29.03.2023 г.

№	Краткое наименование тома (книги)	Обозначение тома (книги)	Номер страницы (листа)	Номер рисунка, графического приложения, текстового приложения	Краткое наименование рисунка графического приложения, текстового приложения	Реквизиты лицензионного договора	Примечание
1	2	3	4	5	6	7	8
1	ПМТ1	3054.085.П.0/0.0002-ПМТ1.2	8	-	Чертеж межевания территории М 1:1000	-	-

Составил Ведущий инженер  Н.Т. Шайнурова 29.03.2023 г.
 (Должность) (подпись) (И.О. Фамилия) (Дата)

Проверил Главный специалист  Ю.Ю. Бовбас 29.03.2023 г.
 (Должность) (подпись) (И.О. Фамилия) (Дата)

ГИП  Г.С. Достанова 29.03.2023 г.
 (подпись) (И.О. Фамилия) (Дата)

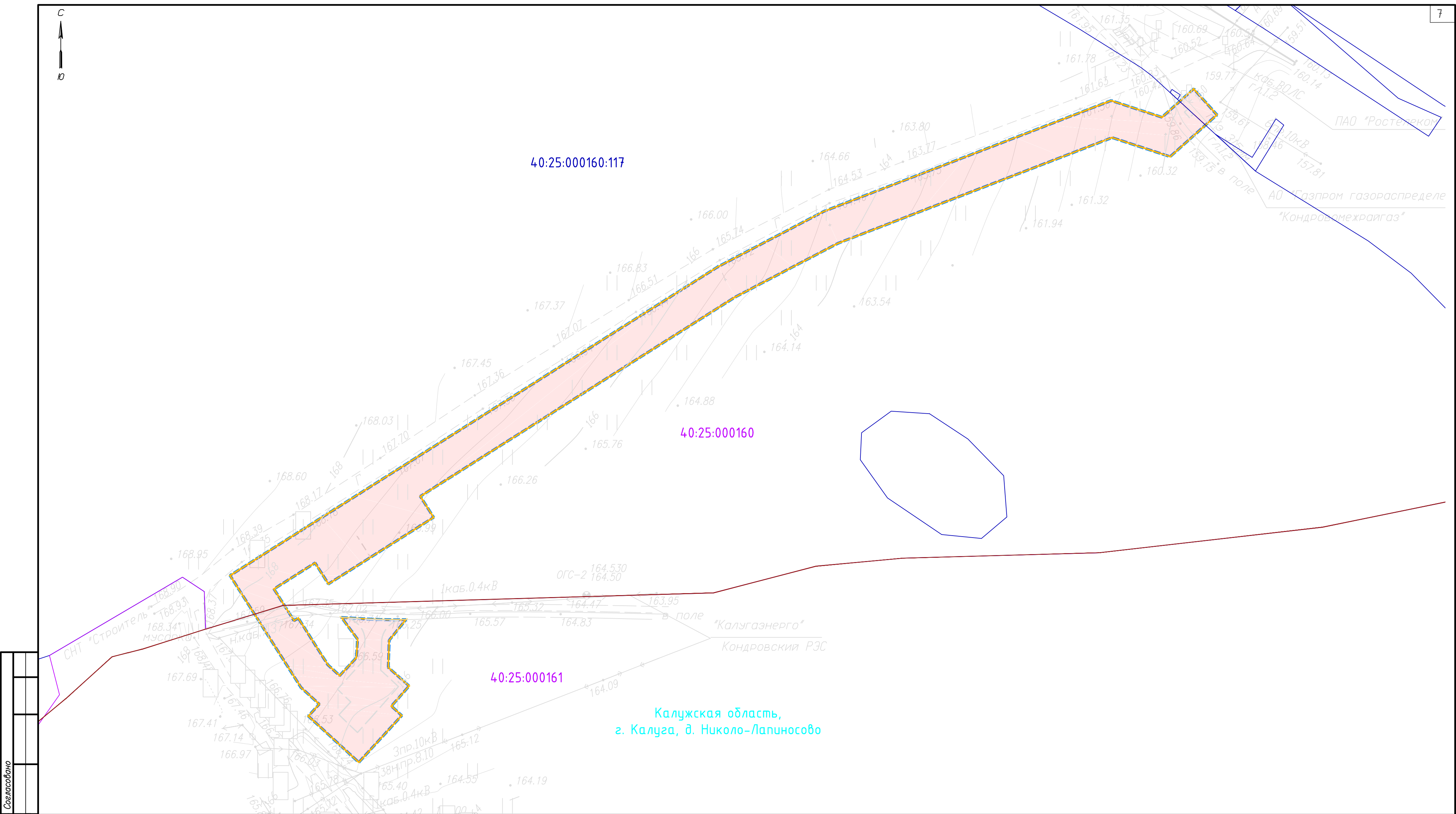


40:25:000160:117

40:25:000160

40:25:000161

Калужская область,
г. Калуга, д. Николо-Лапиносово



Согласовано
Взам инд. №
Подп. и дата
Инд. № подл.

Условные обозначения:

- Границы планируемых элементов планировочной структуры
- Границы зон планируемого размещения линейных объектов
- 40:25:000161 - Границы и номера кадастровых кварталов по сведениям ЕГРН
- 40:25:000161:177 - Границы и номера существующих земельных участков по сведениям ЕГРН, в том числе изменяемых земельных участков
- Граница населенного пункта

Примечание:

- Красные линии не устанавливаются на основании Федерального закона от 02.08.2019 г. № 283-ФЗ "О внесении изменений в Градостроительный кодекс Российской Федерации и отдельные законодательные акты Российской Федерации", красные линии - линии, которые обозначают границы территорий общего пользования и подлежат установлению, изменению или отмене в документации по планировке территории, отсутствуют.
- Красные линии, утвержденные в составе проекта планировки территории, или красные линии, утверждаемые, изменяемые проектом межевания территории - отсутствуют, в соответствии с письмом Городской Управы города Калуга от 23.11.2022 г. № 1144.8/06-22 (Приложения к Тому 4. Материалы по обоснованию проекта планировки территории. Пояснительная записка).
- Линии отступа от красных линий в целях определения мест допустимого размещения зданий, строений, сооружений не устанавливаются ввиду отсутствия красных линий.
- Границы земельных участков, образование которых предусмотрено схемой расположения земельного участка или земельных участков на кадастровом плане территории, срок действия которой не истек, отсутствуют.
- Границы изменяемых земельных участков, расположенных полностью или частично в границах зоны планируемого размещения линейного объекта, отсутствуют.
- Границы образуемых земельных участков в отношении которых предполагается их резервирование и (или) изъятие для государственных или муниципальных нужд, отсутствуют.
- Границы существующих элементов планировочной структуры отсутствуют, в соответствии с письмом Городской Управы города Калуга от 23.11.2022г. №1144.8/06-22.

Система координат: МСК-40, зона 1
Система высот: Балтийская, 1977 г.

© ООО "Газпром проектирование", 2023 г.

3054.085.П.0/0.0002-ПМТ1.1					
Газопровод межпоселковый к дер. Николо-Лапиносово города Калуги					
Изм.	Колуч.	Лист	Негак	Погпись	Дата
Разработал	Шайнурова	Маш		03.23	Том 5. Проект межевания территории Графическая часть
Проверил	Бовбас	Ольга		03.23	
Нач. отд.					Чертеж межевания территории М 1:1000
Н. контр.					
ГИП	Достанова	Ольга		03.23	



Лист регистрации изменений

Регистрация изменений								
Изм.	Номера листов (страниц)				Всего листов (страниц) в док.	Номер док.	Подп.	Дата
	измененных	замененных	новых	аннулиро ванных				