

ОБЩЕСТВО С ОГРАНИЧЕННОЙ ОТВЕТСТВЕННОСТЬЮ
«ГЕОЦЕНТР «ЮЖНЫЙ»

Ассоциация проектных компаний
"Межрегиональная ассоциация проектировщиков"
СРО-П-027-18092009

Заказчик: Государственное казенное учреждение Калужской области
«КАЛУГАДОРЗАКАЗЧИК»

«Реконструкция автомобильной дороги Козельск-Сухиничи-М-3
«Украина» в Козельском районе на участке с км 10+900 по км 11+150»

Проект планировки территории.
Материалы по обоснованию проекта планировки

09-2022 – ППТ

Том 2

25 января 2023

Инд. № подл.	Подп. и дата	Взам. инв. №

ОБЩЕСТВО С ОГРАНИЧЕННОЙ ОТВЕТСТВЕННОСТЬЮ
«ГЕОЦЕНТР «ЮЖНЫЙ»

Ассоциация проектных компаний
"Межрегиональная ассоциация проектировщиков"
СРО-П-027-18092009

Заказчик: Государственное казенное учреждение Калужской области
«КАЛУГАДОРЗАКАЗЧИК»

«Реконструкция автомобильной дороги Козельск-Сухиничи-М-3
«Украина» в Козельском районе на участке с км 10+900 по км 11+150»

Проект планировки территории.
Материалы по обоснованию проекта планировки

09-2022 – ППТ

Том 2

Директор



В.В. Панов

25 января 2023

Взам. инв. №

Подп. и дата



Инв. № подл.

СОСТАВ ПРОЕКТА

Номер тома	Обозначение	Наименование
1	2	3
1	09-2022 – ППТ	Проект планировки территории. Основная часть
2	09-2022 – ППТ	Проект планировки территории. Материалы по обоснованию проекта планировки
3	09-2022 – ПМТ	Проект межевания территории. Основная часть
4	09-2022 – ПМТ	Проект межевания территории. Материалы по обоснованию проекта межевания территории

СОДЕРЖАНИЕ

№ п/п	Наименование документа	стр.
1	2	3
1.	Состав проекта	4
2.	Пояснительная записка 1. Исходно-разрешительные документы 1.1. Основание для разработки проекта 1.2. Исходные данные и условия 1.3. Нормативно-правовая документация 2. Сведения о природно-климатических условиях территории Проектирования 3. Обоснования размещения линейного объекта 4. Перечень мероприятий, обеспечивающих сохранение окружающей среды	 5 5 5 6 7
3.	Графические материалы 1. Схема использования территории в период подготовки проекта планировки ; 2. Схема расположения элементов планировочной структуры ; 3. Схема организации улично-дорожной сети и движения транспорта; 4. Схема вертикальной планировки территории, инженерной подготовки и инженерной защиты территории; 5. Схема границ зон с особыми условиями использования территорий, особо охраняемых природных территорий, лесничеств	14 15 16 17 18
4.	Приложения	19

Взам. инв. №								
Подп. и дата								
Инв. № подл.						09-2022 – ППТ		
	Изм.	Кол.уч	Лист	№	Подпись			
	ГИП	Панов В.В.		01.23		Стадия	Лист	Листов
	Выполнил	Гренадеров А.А.		01.23		П	1	10
						Пояснительная записка		
					ООО "Геоцентр «ЮЖНЫЙ»"			

Существующий участок автодороги проходит по косоугру, покрытие проезжей части из асфальтобетона в неудовлетворительном состоянии: разбито, имеются трещины и просадки дорожной одежды. Ширина земляного полотна от 12,5 м до 20,9 м., ширина проезжей части от 6 м до 7,5 м.

Обочины имеют промоины, не укреплены, местами занижены, разъезжены, заросли травой;

Откосы и придорожная полоса заросли кустарником;

Отсутствует водоотвод с нагорной стороны.

Элементы плана и продольного профиля дороги не в полной степени соответствуют нормативным требованиям. Основными недостатками являются плохая видимость в продольном профиле, чрезвычайно низкая ровность покрытия, невысокая прочность дорожной одежды, отсутствие на дороге средств организации движения и пассивной безопасности.

Пересекаемы автодорогу инженерные коммуникации :

Наименование коммуникаций	Место пересечения или сближения	Расстояние от оси дороги до опоры (подземной линии), м		Угол пересечения (острый),	Протяжение переустройства участка, м	Число проводов линии, материал, сечение проводов, марка кабеля, диаметр тросов	Материал, тип, профиль опор	Высота нижнего провода от оси проезжей части или глубина заложения кабеля (тросов) от поверхности земли, м	Требуемая высота от земли до верха опоры / Нормативное расстояние до опоры(м)	Проектируемые мероприятия
		влево	вправо							
1	2	3	4	5	6	7	8	9	10	11
ВЛ 10 кВ	ПК 2+52	21	27	55°		1		+7,83	6,0	без переустройства
связь	ПК 0+00 – ПК 3+20	24,8-55,0								без переустройства
связь	ПК 0+00 – ПК 3+80		37,0-56,0							без переустройства

Согласно данным Генерального плана сельского поселения «Деревня Лавровск», утвержденного решением Районным собранием Муниципального образования Муниципальный район «Козельский район» от 31.05.2022 № 291, территория планировки и межевания находится вне зоны особо охраняемых природных территорий федерального, регионального и местного значения. Объекты культурного наследия федерального, регионального и местного значения на территории планировки и межевания отсутствуют.

В соответствии с п. 13 статьи 1 Федерального закона №190-ФЗ от 29.12.2004 г. «Градостроительный кодекс Российской Федерации», проектом строительства автомобильной дороги предусмотрены следующие виды работ:

Взам. инв. №

Подп. и дата

Инв. № подл.

09-2022 – ППТ

Лист

5

Изм.	Кол.уч.	Лист	№	Подпись	Дата

- доведение геометрических параметров земляного полотна и проезжей части до норм дорог IV категории;
- устройство новой дорожной одежды;
- укрепление обочины;
- строительство 2-х примыканий;
- устройство 2-х остановочных пунктов;
- устройство освещения остановочных пунктов;
- устройство поверхностного водоотвода;
- устройство закуветного дренажа;
- обустройство дороги техническими средствами организации дорожного движения.

Начало трассы ПК0+00 соответствует км 10+743 автомобильной дороги «Козельск – Сухиничи-М-3»Украина». Конец трассы ПК 4+12 соответствует км 11+155 автодороги.

Трасса автодороги имеет 3 углов поворота. Направление трассы – западное. Величина углов поворота в диапазоне от $0^{\circ} 5'$ до $1^{\circ} 13'$. Радиусы кривых в плане и продольном профиле назначены, исходя из расчётной скорости движения 80 км/час по автодороге IV технической категории в соответствии с требованиями СП 34.13330.2021 «Автомобильные дороги». Максимальный радиус кривой составляет 10000м, минимальный 6 000м.

Продольный профиль реконструируемого участка автодороги обеспечивает плавное и безопасное движение автотранспорта, нормативную «видимость для остановки» и «видимость встречного автомобиля».

Земляное полотно дороги запроектировано с учетом капитального типа дорожной одежды с покрытием из а/бетона, природных условий II дорожно-климатической зоны, 2 типа местности по характеру поверхностного стока и степени увлажнения, гидрогеологических условий. На всем своем протяжении участок дороги проходит по косогору.

Ширина проезжей части двухполосной автомобильной дороги IV категории принята 2 x 3.0 м . Поперечный уклон проезжей части принят 20 %.

Технико-экономические показатели по объекту «Реконструкция автомобильной дороги Козельск – Сухиничи - М3 "Украина" в Козельском районе на участке с км 10+900 по км 11+150».

Наименование показателей	Ед. Изм.	СП 34.13330.2012 «Автомобильные дороги».
--------------------------	----------	--

Изн. № подл.

Подп. и дата

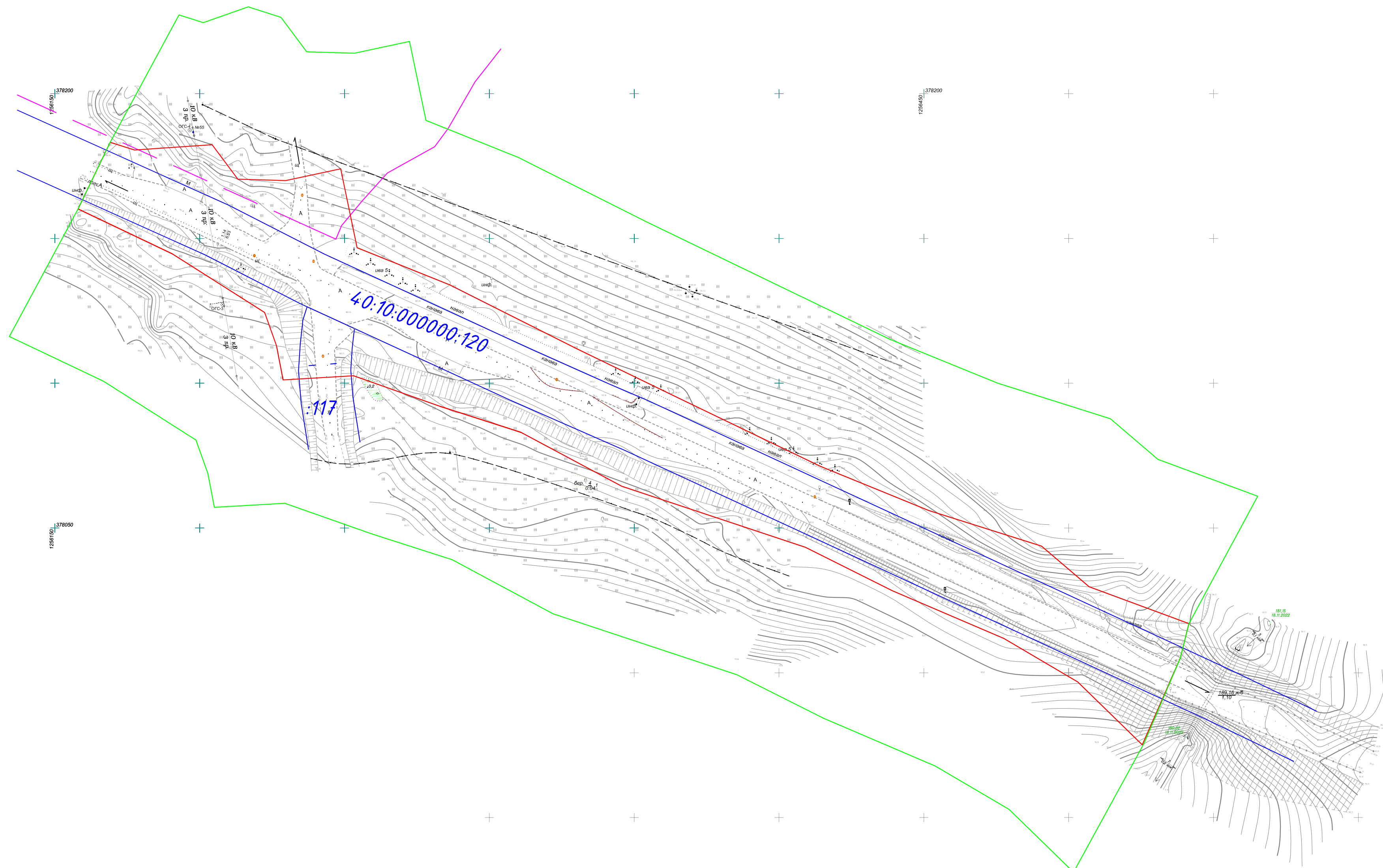
Взам. инв. №

						09-2022 – ППТ	Лист
Изм.	Кол.уч.	Лист	№	Подпись	Дата		6

Графические материалы

Инов. № подл.	Подп. и дата	Взам. инв. №

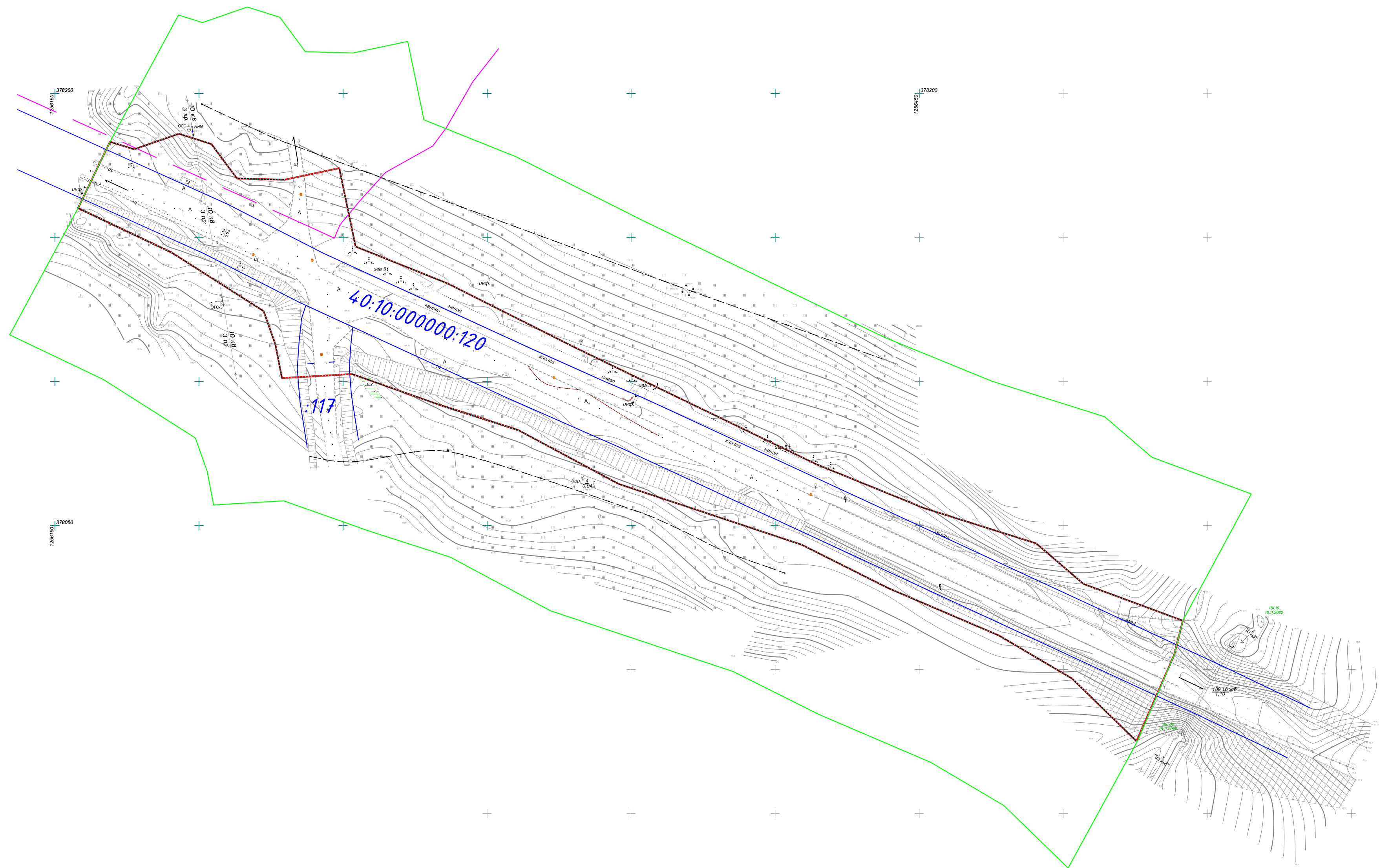
						09-2022 – ППТ	Лист
Изм.	Кол.уч.	Лист	№	Подпись	Дата		10






Условные обозначения:

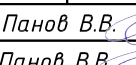
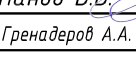

- - граница населенного пункта;
- - граница существующих участков, зарегистрированных в ЕГРН;
- граница зоны планируемого размещения линейного объекта;
- - границы территории, в отношении которой осуществляется подготовка проекта планировки;
- ВЛ 10кВ;
- кабель связи ;
- автомобильные дороги.
- 40:10:000000:120 - обозначение номера учтенных земельных участков;

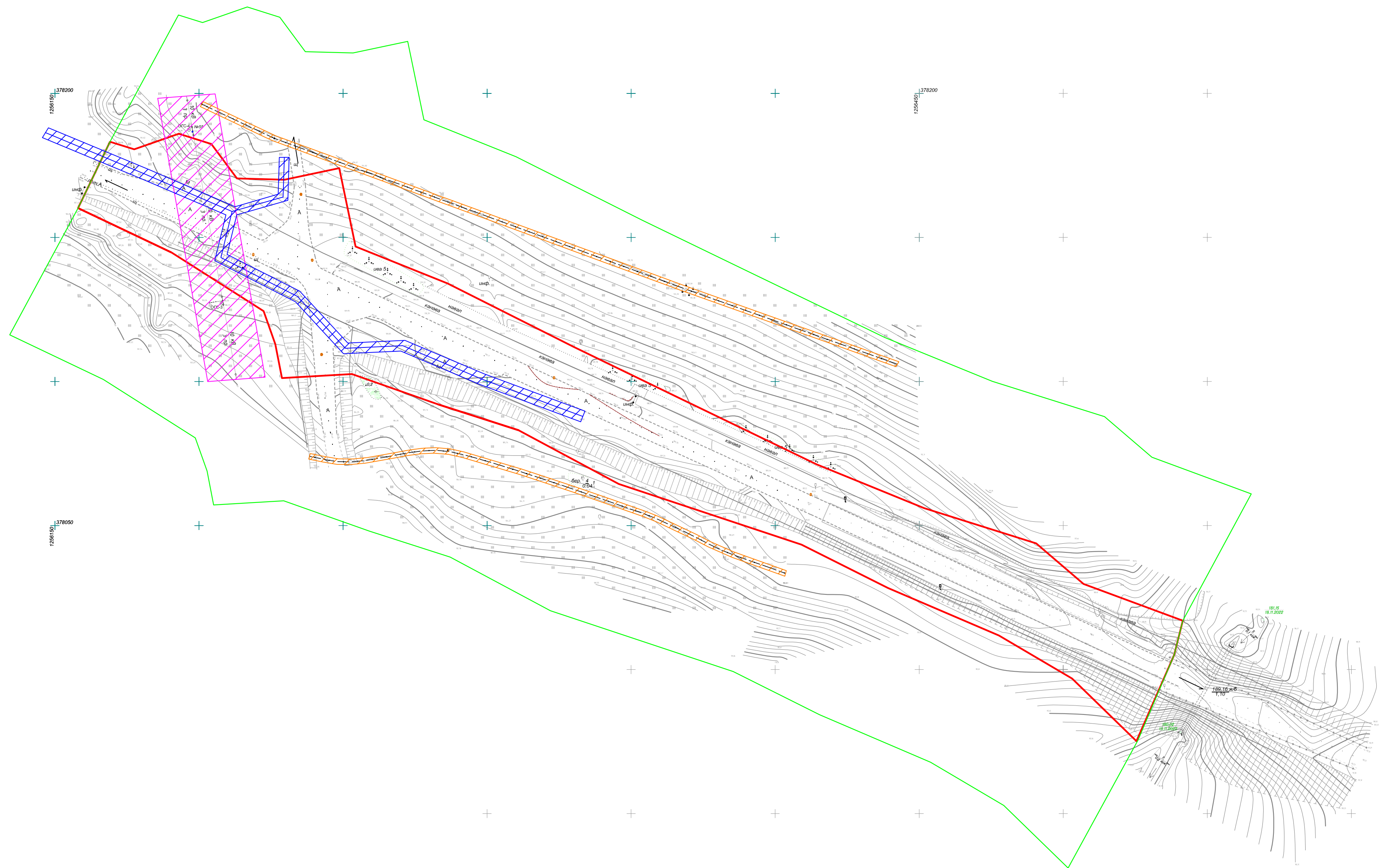
						Реконструкция автомобильной дороги Козельск-Сухиничи-М-3"Украина" в Козельском районе на участке с км 10+900 по км 11+150			
Изм.	Колуч.	Лист	И док.	Подпись	Дата	Обоснование проекта планировки территории	Стадия	Лист	Листов
ГИП	Панов В.В.				01.23		П	1	1
Разработал	Гренадеров А.А.				01.23				
						Схема использования территории в период подготовки проекта планировки М 1:1000			
						ООО "ГЕОЦЕНТР" ЮЖНЫЙ"			



Условные обозначения:

- - граница населенного пункта;
- - граница существующих участков, зарегистрированных в ЕГРН;
- - границы территории, в отношении которой осуществляется подготовка проекта планировки;
- - границы планируемых элементов планировочной структуры;
- - граница красных линий;
- - полоса отвода планируемой автомобильной дороги;
-  - ВЛ 10кВ;
-  - кабель связи ;
-  - автомобильные дороги.
- 40:10:000000:120 - обозначение номера учтенных земельных участков;

						Реконструкция автомобильной дороги Козельск-Сухиничи-М-3"Украина" в Козельском районе на участке с км 10+900 по км 11+150			
Изм.	Колуч.	Лист	И док.	Подпись	Дата	Обоснование проекта планировки территории	Стадия	Лист	Листов
							П	1	1
Директор					01.23				
ГИП					01.23				
Разработал					01.23				
						Схема расположения элементов планировочной структуры М 1:1000	ООО "ГЕОЦЕНТР" ЮЖНЫЙ"		



Условные обозначения:

- границы территории, в отношении которой осуществляется подготовка проекта планировки;
- границы планируемых элементов планировочной структуры;
- охранный зона существующей кабельной линии;
- охранный зона существующей ВЛ 10кВ;
- охранный зона проектируемой ВЛ 0,4кВ.

						Реконструкция автомобильной дороги Козельск-Сухиничи-М-3"Украина" в Козельском районе на участке с км 10+900 по км 11+150			
Изм.	Колуч.	Лист	И док.	Подпись	Дата	Обоснование проекта планировки территории	Стадия	Лист	Листов
Директор	Панов В.В.	01.23			01.23		П	1	1
ГИП	Панов В.В.	01.23			01.23				
Разработал	Гренадеров А.А.	01.23			01.23	Схема границ зон с особыми условиями использования территорий, особо охраняемых природных территорий, лесничеств М 1:1000		ООО "ГЕОЦЕНТР" ЮЖНЫЙ	



МИНИСТЕРСТВО
ТРАНСПОРТА
КАЛУЖСКОЙ ОБЛАСТИ

ГОСУДАРСТВЕННОЕ
КАЗЁННОЕ УЧРЕЖДЕНИЕ
КАЛУЖСКОЙ ОБЛАСТИ
«КАЛУГАДОРЗАКАЗЧИК»
(ГКУ КАЛУЖСКОЙ ОБЛАСТИ
«КАЛУГАДОРЗАКАЗЧИК»)

248000, г.Калуга, ул.Луначарского-64, тел. 79-53-63

Факс: +7 (4842) 56-98-57

E-mail: kalugador@adm.kaluga.ru

21.10.2022 № 3241-22
19.10.2022 19/10-2022

Директору
ООО «ГЕОЦЕНТР «ЮЖНЫЙ»

В.В. Панову

*Реконструкция автомобильной дороги
«Козельск-Сухиничи-МЗ»Украина» в
Козельском районе на участке с км 10+900
по км 11+150.*

Уважаемый Владимир Викторович!

Представленные Вами варианты планового размещения объекта в ГКУ КО «Калугадорзаказчик» рассмотрены. Для дальнейшего проектирования согласовывается вариант №3.

В соответствии с требованиями ГОСТ Р 52766-2007 (п. 5.3.2) автобусные остановки должны иметь электроосвещение. Вам необходимо выполнить расчёт мощности потребляемой электроэнергии для освещения остановок и представить его в наш адрес. Расчет необходим для подачи заявки в сетевую организацию для получения технических условий на технологическое присоединение.

Заместитель начальника-
главный инженер

А.А. Кудряшов



МИНИСТЕРСТВО
ТРАНСПОРТА
КАЛУЖСКОЙ ОБЛАСТИ

ГОСУДАРСТВЕННОЕ КАЗЕННОЕ
УЧРЕЖДЕНИЕ
КАЛУЖСКОЙ ОБЛАСТИ
«КАЛУГАДОРЗАКАЗЧИК»
(ГКУ КАЛУЖСКОЙ ОБЛАСТИ
«КАЛУГАДОРЗАКАЗЧИК»)

248000, г.Калуга, ул.Луначарского-64, тел. 79-53-63

Факс: +7 (4842) 56-98-57

Email: Kalugador@adm.kaluga.ru

от 15.07.2023 № ИСА - 152-23

На № _____ от _____

*Реконструкция автомобильной дороги
Козельск-Сухиничи-МЗ «Украина» в
Козельском районе на участке с км 10+900
по км 11+150.*

Директору
ООО «Геоцентр «Южный»

В.В. Панову

Уважаемый Владимир Викторович!

Представленные Вами проектные решения, откорректированные в соответствии с решениями совещания в видеоформате, в ГКУ КО «Калугадорзаказчик» рассмотрены. Сообщаю результаты рассмотрения:

- продольный профиль участка автодороги согласовывается для дальнейшего проектирования;
- для дальнейшего проектирования согласовывается конструкция дорожной одежды по варианту № 3;
- для дальнейшего проектирования согласовывается план трассы с проездом по одной полосе.

Схему организации движения на период строительных работ проработать детально на плане трассы с расстановкой временных знаков, ограждений, светофоров с привязкой их размещения к пикетажу. Согласно представленным Вами предложениям предусмотреть 4 этапа организации движения.

В связи с выявленной обводнённостью геологической скважины № 2 необходимо увеличить протяжённость трассы дренажа в направлении г. Сухиничи до выхода трассы за пределы обводнённых грунтов. Выполнить привязку трассы дренажа и смотровые колодцы к пикетной разбивке участка автодороги.

Дополнительно сообщая, что проектные материалы для рассмотрения Заказчику необходимо направлять с сопроводительным письмом.

**Заместитель начальника-
главный инженер**

А.А. Кудряшов

*Кабердин В.Н.
тел. 79-57-02*



ФЕДЕРАЛЬНОЕ АГЕНТСТВО ПО
НЕДРОПОЛЬЗОВАНИЮ
(Роснедра)

ДЕПАРТАМЕНТ ПО НЕДРОПОЛЬЗОВАНИЮ
ПО ЦЕНТРАЛЬНОМУ ФЕДЕРАЛЬНОМУ ОКРУГУ
(Центрнедра)

Варшавское шоссе, д. 39-а, г. Москва, 117105
Тел. (499) 678-32-12, факс (499) 678-31-78
E-mail: center@rosnedra.gov.ru

07.12.2022 № 17КЛЖ-13/823
на № б/Н от 18.11.2022

Директору
ООО «ГЕОЦЕНТР «ЮЖНЫЙ»
В.В. Панову

ул. Ворошилова, д.133/16, оф. 53,
г. Серпухов,
Московская область, 142200

ИНН 5077015908

ЗАКЛЮЧЕНИЕ № КЛЖ 002013

об отсутствии полезных ископаемых в недрах под участком предстоящей
застройки

Выдано: Департаментом по недропользованию по Центральному
федеральному округу

1. Заявитель: ООО «ГЕОЦЕНТР «ЮЖНЫЙ»
2. Данные об участке предстоящей застройки: объект, расположенный:
Калужская область, Козельский район, автомобильная дорога Козельск –
Сухиничи – М – 3 «Украина» на участке с км 10+900 по км 11+150» (в районе
д. Егорье Козельского района).

*Географические координаты участка предстоящей застройки и копия топографического плана участка предстоящей застройки приведены в приложении к настоящему заключению, являющемся его неотъемлемой составной частью.

3. В границах участка предстоящей застройки месторождения полезных ископаемых в недрах отсутствуют
4. Срок действия заключения: 07.12.2023 г.

Настоящее заключение содержит сведения об отсутствии или наличии запасов полезных ископаемых в недрах под участком предстоящей застройки, предусмотренное статьей 25 Закона Российской Федерации от 21 февраля 1992 г. «2395-1 «О недрах».

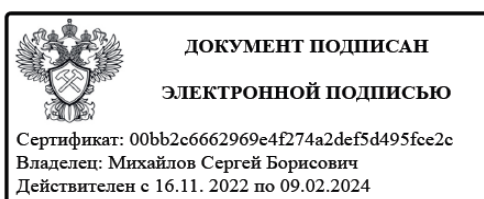
Иную геологическую информацию о недрах, в том числе информацию о месторождениях подземных вод, заявитель вправе получить в порядке, предусмотренном статьей 27 Закона Российской Федерации «О недрах», постановлением Правительства Российской Федерации от 2 июня 2016 г. №492 «Об утверждении Правил использования геологической информации о недрах, обладателем которой является Российская

Федерация», приказом Минприроды России от 5 мая 2012 г. №122 «Об утверждении Административного регламента Федерального агентства по недропользованию по предоставлению государственной услуги по предоставлению в пользование геологической информации о недрах, полученной в результате государственного геологического изучения недр».

Неотъемлемые приложения:

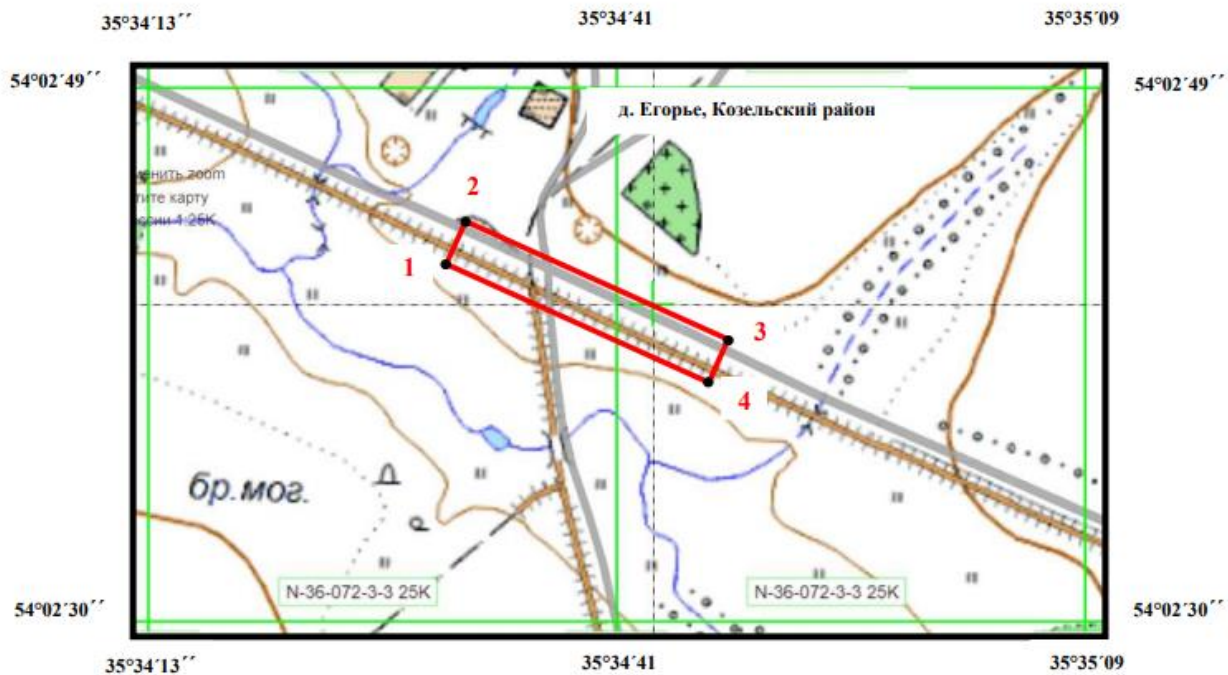
- Сведения о географических координатах участка предстоящей застройки и копия топографического плана участка предстоящей застройки (в соответствии с заявочными материалами) на 1 л.

Заместитель
начальника Департамента



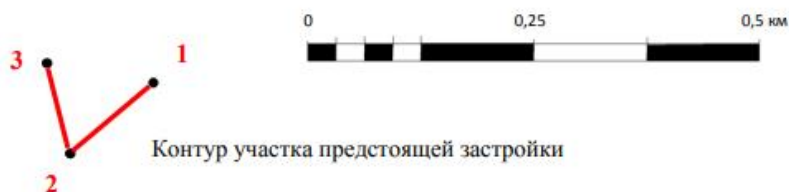
С.Б. Михайлов

Копия топографического плана участка предстоящей застройки



Масштаб

1: 700



Географические координаты угловых точек контура предстоящей застройки (Система координат ГСК-2011)

№ точки	с.ш.			в.д.		
	Град.	Мин.	Сек.	Град.	Мин.	Сек.
1	54	02	42,110	35	34	30,580
2	54	02	44,090	35	34	32,010
3	54	02	40,030	35	34	48,050
4	54	02	38,120	35	34	46,950

КАЛУЖСКАЯ ОБЛАСТЬ**УПРАВЛЕНИЕ ПО ОХРАНЕ ОБЪЕКТОВ
КУЛЬТУРНОГО НАСЛЕДИЯ**

248000, г. Калуга, пл. Старый Торг, 5,
тел. 702-171
E-mail: nasledie@adm.kaluga.ru

№ 10/2837-22 от 30.11.2022
На № 384 от 07.11.2022

**Директору
ООО «Геоцентр «Южный»**

В.В. Панову

**ул. Ворошилова, д. 133/16, офис 53,
г. Серпухов,
Московская область, 142203**

Уважаемый Владимир Викторович!

Управление по охране объектов культурного наследия Калужской области (далее – Управление) на запрос о предоставлении сведений о наличии (отсутствии) объектов культурного наследия для выполнения проектно-изыскательских работ по объекту: «Реконструкция автомобильной дороги Козельск – Сухиничи – М-№3 «Украина» в Козельском районе на участке с км 10+900 по км 11+150», согласно представленного плана, сообщает следующее.

По имеющимся в Управлении сведениям, на указанных участках в местах расположения проектируемого газопровода объекты культурного наследия, включенные в единый государственный реестр объектов культурного наследия (памятников истории и культуры) народов Российской Федерации, выявленные объекты культурного наследия, зоны охраны и защитные зоны объектов культурного наследия отсутствуют.

Вместе с тем, сведениями об отсутствии на указанной территории объектов, обладающих признаками объекта культурного наследия (в т. ч. археологического), Управление не располагает.

Таким образом, для принятия Управлением решения о возможности проведения землеустроительных, земляных, строительных, мелиоративных, хозяйственных работ, работ по использованию лесов и иных работ заказчику данных работ до начала их проведения необходимо руководствоваться статьями 28, 30, 31, 32, 36, 45.1 Федерального закона от 25.06.2002 № 73-ФЗ «Об объектах культурного наследия (памятниках истории и культуры) народов Российской Федерации», пунктом 56 статьи 26 Федерального закона от 03.08.2018 № 342-ФЗ «О внесении изменений в Градостроительный кодекс Российской Федерации и отдельные законодательные акты Российской Федерации», пунктом 11 (3)

Положения о государственной историко-культурной экспертизе (далее – ГИКЭ), утвержденного постановлением Правительства Российской Федерации от 15.07.2009 № 569, предусматривающими в качестве первоочередных действий проведение и представление в Управление заключения ГИКЭ земельного участка, проводимого путем археологической разведки.

Начальник управления



Е.Е. Чудаков

АДМИНИСТРАЦИЯ
МУНИЦИПАЛЬНОГО РАЙОНА
"КОЗЕЛЬСКИЙ РАЙОН"
КАЛУЖСКОЙ ОБЛАСТИ

249722, г. Козельск, ул. Большая Советская, д.53
тел.: 8 48442 2-24-26, факс: 8 4842 531-931
e-mail: akozelsk@adm.kaluga.ru

Директору
ООО «Геоцентр «Южный»

В.В. Панову

142203, Московская область, г. Серпухов,
ул. Ворошилова, д. 133/16

от 06.12 2022 № 4889-22
на № 381 от 07.11.2022 г.

Уважаемый Владимир Викторович!

Рассмотрев письмо ООО «Геоцентр «Южный» по объекту «Реконструкция автомобильной дороги Козельск - Сухиничи" -М-3 "Украина" в Козельском районе на участке с км 10+900 по км 11+150», администрация МР «Козельский район» сообщает следующее.

Участок места расположения объекта согласно ситуационному плану не находится в зоне особо охраняемых природных территорий НП «Угра».

На указанном участке памятники природы и особо охраняемые территории местного значения, памятники культуры местного значения, городские леса, парки, скверы, источники питьевого водоснабжения, а также промышленные предприятия, полигоны ТБО и кладбища отсутствуют.

И.о. главы администрации



О.Н. Егорова





**Калуга
облводоканал**

ИНН 4027001552
Р/счет 40602810100000000052
ООО банк «Элита» г.Калуга
к/с 30101810500000000762
БИК 042908762

РОССИЙСКАЯ ФЕДЕРАЦИЯ
ГОСУДАРСТВЕННОЕ ПРЕДПРИЯТИЕ
Калужской области
«КАЛУГАОБЛВОДОКАНАЛ»

248002, г.Калуга, ул.С.-Щедрина,80
тел.: +7 (4842) 57-01-40
факс:+7 (4842) 73-03-86
e-mail: voda@kalugavoda.ru

ООО «Геоцентр «Южный»

**Директору
В.В. Панову**

Исх.№	<u>5873-22</u>	от	<u>20.12.2022 г.</u>
	<u>382</u>	от	<u>07.11.2022 г.</u>
	<u>Эл.обр.</u>		
	<u>9146,9147</u>	от	<u>23.11.2022 г.</u>

142203, Московская область, г. Серпухов, ул.
Ворошилова, д. 133/16, офис 53
geocenter-s@yandex.ru

О предоставлении информации

ГП «Калугаоблводоканал» (далее – Предприятие) в ответ на Ваше обращение сообщает следующее:

Вблизи участка изысканий по объекту: «Реконструкция автомобильной дороги Козельск-Сухиничи-М-3 «Украина» в Козельском районе на участке с км 10+900 по км 11+150, источники водоснабжения (и их ЗСО), находящиеся в хозяйственном ведении Предприятия, отсутствуют.

Начальник отдела охраны окружающей среды

Л.А. Быченкова



ФЕДЕРАЛЬНАЯ СЛУЖБА
ПО НАДЗОРУ В СФЕРЕ ЗАЩИТЫ ПРАВ ПОТРЕБИТЕЛЕЙ И
БЛАГОПОЛУЧИЯ ЧЕЛОВЕКА

**УПРАВЛЕНИЕ ФЕДЕРАЛЬНОЙ СЛУЖБЫ
ПО НАДЗОРУ В СФЕРЕ ЗАЩИТЫ ПРАВ ПОТРЕБИТЕЛЕЙ И
БЛАГОПОЛУЧИЯ ЧЕЛОВЕКА
ПО КАЛУЖСКОЙ ОБЛАСТИ**
(Управление Роспотребнадзора по Калужской области)

Чичерина ул., д.1^а, г. Калуга, 248010
Тел/факс. (4842) 55-15-42 E-mail: microb@kaluga.ru
ОКПО 75476134, ОГРН 1054004004724
ИНН/КПП 4028033331/402801001

На № 40-5206-2022 от 18.11.2022
№ 40-00-05/12-2715-2022

Министру природных ресурсов и
экологии Калужской области
В.И. Жипе
248018, г.Калуга, ул. Заводская,
57

Директору ООО «Геоцентр
«Южный»
Панову В.В. (для сведения)
geocenter-s@yandex.ru

В адрес Управления Федеральной службы по надзору в сфере защиты прав потребителей и благополучия человека по Калужской области (далее Управление), поступил запрос от ООО «Геоцентр «Южный». Направляем Вам данный запрос для рассмотрения в пределах Вашей компетенции.

Приложение: на 2 л. в 1 экз.

Заместитель руководителя

С.И. Павлов



**МИНИСТЕРСТВО
ПРИРОДНЫХ РЕСУРСОВ И ЭКОЛОГИИ
КАЛУЖСКОЙ ОБЛАСТИ
УПРАВЛЕНИЕ РЕГУЛИРОВАНИЯ
ДЕЯТЕЛЬНОСТИ В СФЕРЕ
ПРИРОДОПОЛЬЗОВАНИЯ**

ул. Заводская, 57, г.Калуга, 248018
тел. (4842) 71-99-55, факс (4842) 71-99-56
e-mail: priroda@adm.kaluga.ru

20.11.2022 № 9806-22

№ 385 от 07.11.2022

**Директору
ООО «ГЕОЦЕНТР «ЮЖНЫЙ»
В.В. Панову**

geocenter-s@yandex.ru ✓

Уважаемый Владимир Викторович!

Министерство природных ресурсов и экологии Калужской области (далее – министерство), рассмотрев Ваше обращение, сообщает следующее.

Согласно представленным картографическим материалам проектируемый объект «Реконструкция автомобильной дороги Козельск-Сухиничи-М-3 «Украина» в Козельском районе на участке с км 10+900 по км 11+150» в границы особо охраняемых природных территорий регионального значения не входит.

Сведениями о наличии (отсутствии) на участке проектирования редких и находящихся под угрозой исчезновения объектов животного и растительного мира, занесенных в Красную книгу Калужской области, министерство не располагает.

Земли лесного фонда в границах проектирования отсутствуют.

Постоянное население диких животных, а также пути миграций охотничьих видов животных на участке проектирования объекта не установлены. Территорию объекта могут посещать виды животных, относящихся к охотничьим ресурсам (лисица, заяц, серая куропатка, вяхирь), и не относящихся к ним (обыкновенная овсянка, белая трясогузка и другие). Промысловые виды животных в Калужской области отсутствуют.

Для получения сведений об основных сообществах животного и растительного мира необходимо проведение полевых исследований.

**Заместитель министра –
начальник управления**

Н.О. Артамонова

Новикова О.А.
Тел. (4842) 719-973



**КОМИТЕТ ВЕТЕРИНАРИИ
ПРИ ПРАВИТЕЛЬСТВЕ
КАЛУЖСКОЙ ОБЛАСТИ**

248000 г. Калуга

ул. Первомайская, 19

тел. 57-44-00, 57-93-11

факс 57-86-41

veterinar@adm.kaluga.ru

от 22.11.2022 № 3849-22

на № 383 от 07.11.2022

Директору
ООО «Геоцентр «Южный»

Панову В.В.

Уважаемый Владимир Викторович!

Комитет ветеринарии при Правительстве Калужской области рассмотрев ситуационный план по объекту: «Реконструкция автомобильной дороги Козельск – Сухиничи – М 3 «Украина» в Козельском районе на участке с км 10+900 по км 11+150», сообщает, что на указанном земельном участке и прилегающих к нему зонах по 1000 м в каждую сторону от него зарегистрированные в установленном порядке скотомогильники (биотермические ямы) отсутствуют.

В случае ведения земляных работ на данных земельных участках и обнаружения останков животных (не организованные захоронения) необходимо немедленно сообщить об этом в комитет ветеринарии на телефон горячей линии 8-910-910-01-82.

**И.о. председателя
комитета ветеринарии**

Е.А. Водолазов

АДМИНИСТРАЦИЯ
МУНИЦИПАЛЬНОГО РАЙОНА
"КОЗЕЛЬСКИЙ РАЙОН"
КАЛУЖСКОЙ ОБЛАСТИ

249722, г. Козельск, ул. Большая Советская, д.53
тел.: 8 48442 2-24-26, факс: 8 48442 2-24-26
e-mail: akozelsk@adm.kaluga.ru

от 13.04 2023
на № 71

№ 1445-23
от 03.04.2023

ООО
«ГЕОЦЕНТР «ЮЖНЫЙ»

ул. Ворошилова, д. 133/16,
г. Серпухов, Московская область,
142203.
geocenter-s@yandex.ru

Администрация МР «Козельский район» согласовывает представленную документацию по планировке территории в связи с выполнением проектно-изыскательских работ по объекту: «Реконструкция автомобильной дороги Козельск-Сухиничи М-3 «Украина» № в Козельском районе на участке с км 10+900 по км 11+150».

Заместитель главы администрации

О.Н. Егорова

Исп. Моченкова С.В.
☎ 8 (48442) 2-62-07

* 1496-23
del 11