



Общество с ограниченной ответственностью  
«Газпром проектирование»

Заказчик – ООО «Газпром межрегионгаз»

**ГАЗОПРОВОД МЕЖПОСЕЛКОВЫЙ К ДЕР. СОСНОВКА - ДЕР. ОРЛОВКА -  
ДЕР. БРАЖНИКОВО БАБЫНИНСКОГО РАЙОНА КАЛУЖСКОЙ ОБЛАСТИ**

***ДОКУМЕНТАЦИЯ ПО ПЛАНИРОВКЕ ТЕРРИТОРИИ***

**Проект межевания территории**

**Проект межевания территории. Основная часть**

2522.046.П.0/0.0002-ДПТ-3

**Том 3**

Заказчик – ООО «Газпром межрегионгаз»

**ГАЗОПРОВОД МЕЖПОСЕЛКОВЫЙ К ДЕР. СОСНОВКА - ДЕР. ОРЛОВКА -  
ДЕР. БРАЖНИКОВО БАБЫНИНСКОГО РАЙОНА КАЛУЖСКОЙ ОБЛАСТИ**

***ДОКУМЕНТАЦИЯ ПО ПЛАНИРОВКЕ ТЕРРИТОРИИ***

**Проект межевания территории**

**Проект межевания территории. Основная часть**

2522.046.П.0/0.0002-ДПТ-3

**Том 3**

Заместитель директора  
филиала по производству



Ю.М. Комиссаров

Главный инженер проекта



Н.А. Михалева

Инов. № подл.	
Подпись и дата	
Взам. инв. №	



**ОБЩЕСТВО С ОГРАНИЧЕННОЙ ОТВЕТСТВЕННОСТЬЮ**

**Заказчик – ООО «Газпром проектирование»**

**ГАЗОПРОВОД МЕЖПОСЕЛКОВЫЙ К ДЕР. СОСНОВКА - ДЕР.  
ОРЛОВКА - ДЕР. БРАЖНИКОВО БАБЫНИНСКОГО РАЙОНА  
КАЛУЖСКОЙ ОБЛАСТИ**

**ДОКУМЕНТАЦИЯ ПО ПЛАНИРОВКЕ ТЕРРИТОРИИ**

**ПРОЕКТ МЕЖЕВАНИЯ ТЕРРИТОРИИ**

**Том 3**

**ПРОЕКТ МЕЖЕВАНИЯ ТЕРРИТОРИИ. ОСНОВНАЯ ЧАСТЬ**

**2522.046.П.0/0.0002-ДПТ-3**

Инд. № подл.	Взам. инв. №	Подп. и дата
--------------	--------------	--------------

Изм.	№ док.	Подп.	Дата



ОБЩЕСТВО С ОГРАНИЧЕННОЙ ОТВЕТСТВЕННОСТЬЮ

Заказчик – ООО «Газпром проектирование»

**ГАЗОПРОВОД МЕЖПОСЕЛКОВЫЙ К ДЕР. СОСНОВКА - ДЕР.  
ОРЛОВКА - ДЕР. БРАЖНИКОВО БАБЫНИНСКОГО РАЙОНА  
КАЛУЖСКОЙ ОБЛАСТИ**

**ДОКУМЕНТАЦИЯ ПО ПЛАНИРОВКЕ ТЕРРИТОРИИ**

**ПРОЕКТ МЕЖЕВАНИЯ ТЕРРИТОРИИ**

**Том 3**

**ПРОЕКТ МЕЖЕВАНИЯ ТЕРРИТОРИИ. ОСНОВНАЯ ЧАСТЬ**

**2522.046.П.0/0.0002-ДПТ-3**

Инд. № подл.	Взам. инв. №	Подп. и дата
--------------	--------------	--------------

Главный инженер



С.А. Сергеев

Главный инженер проектов

Д.Ю. Иванов



## Состав документации по планировке территории

Обозначение	Наименование	Примечание
<b>2522.046.П.0/0.0002-ДПТ-1</b>	<b>Том 1. Проект планировки территории. Основная часть</b>	<b>18</b>
2522.046.П.0/0.0002-ДПТ-1-1	Раздел 1. Проект планировки территории. Графическая часть	5
2522.046.П.0/0.0002-ДПТ-1-2	Раздел 2. Положение о размещении линейных объектов	13
<b>2522.046.П.0/0.0002-ДПТ-2</b>	<b>Том 2. Проект планировки территории. Материалы по обоснованию проекта планировки территории</b>	<b>47</b>
2522.046.П.0/0.0002-ДПТ-2-1	Раздел 3. Материалы по обоснованию проекта планировки территории. Графическая часть	12
2522.046.П.0/0.0002-ДПТ-2-2	Раздел 4. Материалы по обоснованию проекта планировки территории. Пояснительная записка	35
<b>2522.046.П.0/0.0002-ДПТ-3</b>	<b>Том 3. Проект межевания территории. Основная часть</b>	<b>19</b>
2522.046.П.0/0.0002-ДПТ-3-1	Раздел 1. Проект межевания территории. Графическая часть	5
2522.046.П.0/0.0002-ДПТ-3-2	Раздел 2. Проект межевания территории. Текстовая часть	14
<b>2522.046.П.0/0.0002-ДПТ-4</b>	<b>Том 4. Проект межевания территории. Материалы по обоснованию проекта межевания территории</b>	<b>9</b>
2522.046.П.0/0.0002-ДПТ-4-1	Раздел 3. Материалы по обоснованию проекта межевания территории. Графическая часть	5
2522.046.П.0/0.0002-ДПТ-4-2	Раздел 4. Материалы по обоснованию проекта межевания территории. Пояснительная записка	4

Согласовано	
-------------	--

Взам. инв. №

Подп. и дата

Инв. № подл.

2522.046.П.0/0.0002-ДПТ-3-1						
Изм.	Кол.уч.	Лист	№ док	Подпись	Дата	
Разраб.		Шубина			05.23	
Пров.		Иванов			05.23	
Состав документации по планировке территории				Стадия	Лист	Листов
				П	1	1

# Проект межевания территории. Графическая часть

Чертеж межевания территории. М 1:1000

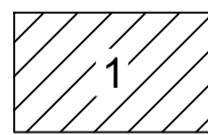
Инв. № подл.	Подп. и дата					Взам. инв. №			
						2522.046.П.0/0.0002-ДПТ-3-1			
	Изм.	Кол.уч.	Лист	№ док	Подпись	Дата			
	Разраб.		Шубина			05.23	Стадия	Лист	
	Пров.		Иванов			05.23	П	1	
							Листов	1	
	Раздел 1. Проект межевания территории. Графическая часть								

1276200  
429600

1276800  
429400

деревня Сосновка,  
муниципальное образование  
сельское поселение "Село  
Муромцево"  
Бабынинского района  
Калужской области

Схема расположения листов



**Условные обозначения**

- граница устанавливаемого публичного сервитута в целях размещения линейного объекта
- номера характерных точек устанавливаемого публичного сервитута в целях размещения линейного объекта
- планируемые элементы планировочной структуры, предназначенные для размещения линейного объекта
- границы населенных пунктов

**Существующие инженерные сети**

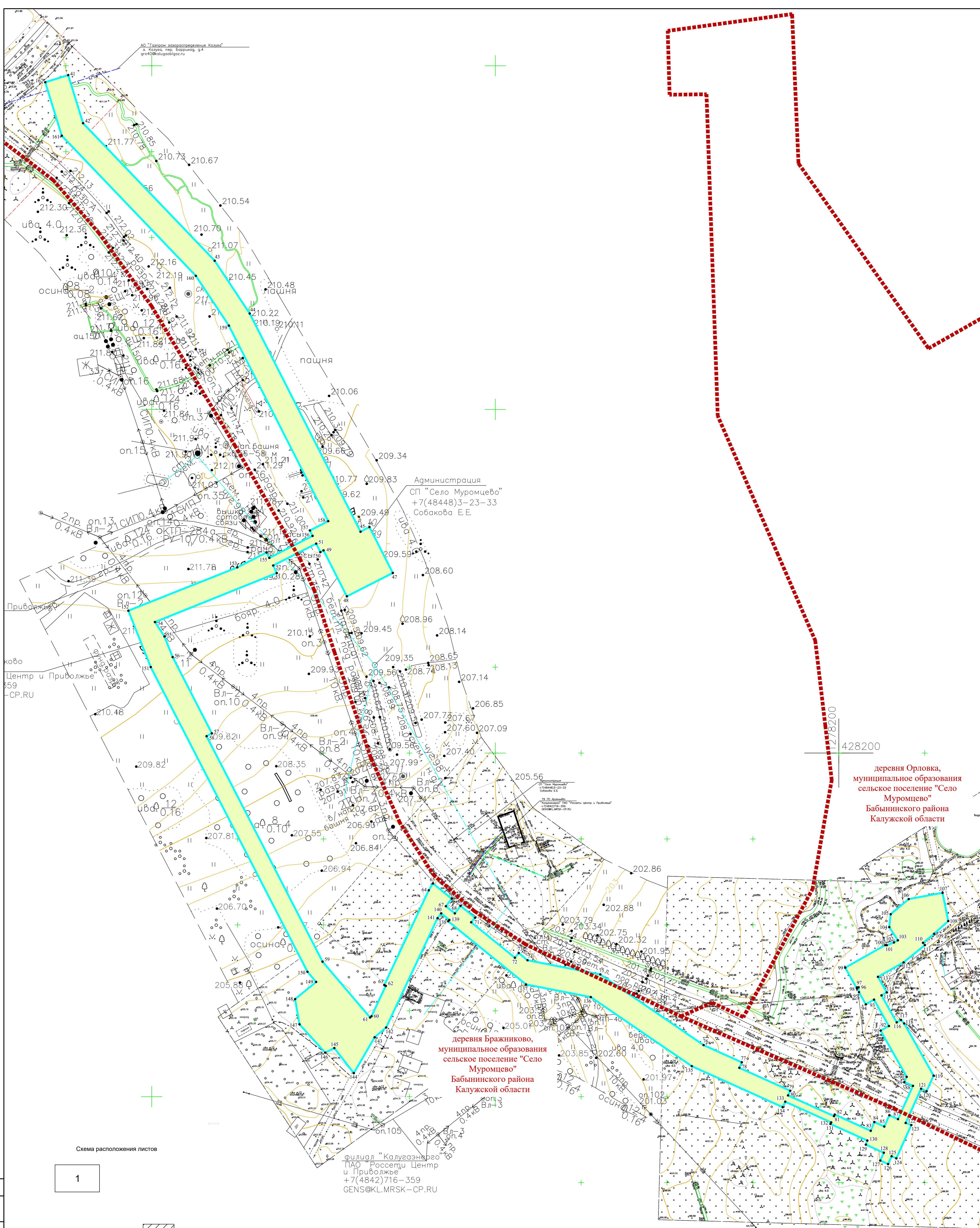
- линии электропередач
- газопроводы
- водопроводы

**Примечание:**

- 1 - Система координат - МСК-40
- 2 - Красные линии, утвержденные в составе проекта планировки территории, отсутствуют
- 3 - Образованные, изменяемые земельные участки, земельные участки, в отношении которых предполагается их резервирование и (или) изъятие для государственных или муниципальных нужд, отсутствуют
- 4 - Земельные участки, образование которых предусмотрено схемой расположения земельного участка или земельных участков на кадастровом плане территории, срок действия которых не истек, отсутствуют

2522.04.6.П.0/0.0002-ДПТ-3-1					
«Газопровод межпоселковый к дер. Сосновка - дер. Орловка - дер. Бражниково Бабынинского района Калужской области»					
Изм.	Кол.ч.	Лист	№ док	Подпись	Дата
Разработал	Шубина				05.2023
Проверил	Иванов				05.2023
Раздел 1. Проект межевания территории. Графическая часть			Стадия	Лист	Листов
Чертеж межевания территории. Масштаб 1:1000			П	1	2
			ООО "ЭкспертГаз" Санкт-Петербург		





АО "Газпром газораспределение Калужа"  
г. Калужа, пер. Борьинский, д. 4  
gpk@klu.gazprom.ru

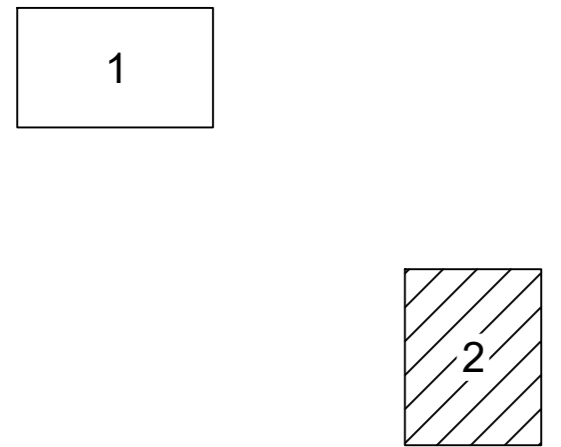
Администрация  
СП "Село Муромцево"  
+7(48448)3-23-33  
Собакова Е.Е.

деревня Орловка,  
муниципальное образования  
сельское поселение "Село  
Муромцево"  
Бабынинского района  
Калужской области

деревня Бражниково,  
муниципальное образования  
сельское поселение "Село  
Муромцево"  
Бабынинского района  
Калужской области

филиал "Калужанерго"  
ПАО "Россети Центр  
и Приволжье"  
+7(4842)716-359  
GENS@KL.MRSK-CP.RU

Схема расположения листов



- Примечание:
- 1 - Система координат - МСК-40
  - 2 - Красные линии, утвержденные в составе проекта планировки территории, отсутствуют
  - 3 - Образцы, изменяющие земельные участки, земельные участки, в отношении которых предполагается их резервирование и (или) изъятие для государственных или муниципальных нужд, отсутствуют
  - 4 - Земельные участки, образование которых предусмотрено схемой расположения земельного участка или земельных участков на кадастровом плане территории, срок действия которых не истек, отсутствуют

Согласовано  
Взам. инв. №  
Погр. и дата  
Имя, Фамилия, Подпись

**Условные обозначения**

- граница устанавливаемого публичного сервитута в целях размещения линейного объекта
- номера характерных точек устанавливаемого публичного сервитута в целях размещения линейного объекта
- планируемые элементы планировочной структуры, предназначенные для размещения линейного объекта
- границы населенных пунктов

**Существующие инженерные сети**

- линии электропередач
- газопроводы
- водопроводы

2522.046.П.0/0.0002-ДПТ-3-1			
«Газопровод межпоселковый к дер. Сосновка - дер. Орловка - дер. Бражниково Бабынинского района Калужской области»			
Изм.	Колуч.	Лист № док.	Подпись
Разработал	Шубина	05.2023	
Проверил	Иванов	05.2023	
Раздел 1. Проект межевания территории, Графическая часть		Стадия	Лист
		П	1
Чертеж межевания территории. Масштаб 1:1000		ООО "ЭкспертГаз" Санкт-Петербург	



## Состав документации по планировке территории

Обозначение	Наименование	Примечание
<b>2522.046.П.0/0.0002-ДПТ-1</b>	<b>Том 1. Проект планировки территории. Основная часть</b>	<b>18</b>
2522.046.П.0/0.0002-ДПТ-1-1	Раздел 1. Проект планировки территории. Графическая часть	5
2522.046.П.0/0.0002-ДПТ-1-2	Раздел 2. Положение о размещении линейных объектов	13
<b>2522.046.П.0/0.0002-ДПТ-2</b>	<b>Том 2. Проект планировки территории. Материалы по обоснованию проекта планировки территории</b>	<b>47</b>
2522.046.П.0/0.0002-ДПТ-2-1	Раздел 3. Материалы по обоснованию проекта планировки территории. Графическая часть	12
2522.046.П.0/0.0002-ДПТ-2-2	Раздел 4. Материалы по обоснованию проекта планировки территории. Пояснительная записка	35
<b>2522.046.П.0/0.0002-ДПТ-3</b>	<b>Том 3. Проект межевания территории. Основная часть</b>	<b>19</b>
2522.046.П.0/0.0002-ДПТ-3-1	Раздел 1. Проект межевания территории. Графическая часть	5
2522.046.П.0/0.0002-ДПТ-3-2	Раздел 2. Проект межевания территории. Текстовая часть	14
<b>2522.046.П.0/0.0002-ДПТ-4</b>	<b>Том 4. Проект межевания территории. Материалы по обоснованию проекта межевания территории</b>	<b>9</b>
2522.046.П.0/0.0002-ДПТ-4-1	Раздел 3. Материалы по обоснованию проекта межевания территории. Графическая часть	5
2522.046.П.0/0.0002-ДПТ-4-2	Раздел 4. Материалы по обоснованию проекта межевания территории. Пояснительная записка	4

Согласовано		
-------------	--	--

Взам. инв. №	
--------------	--

Подп. и дата	
--------------	--

Инв. № подл.	
--------------	--

2522.046.П.0/0.0002-ДПТ-3-2						
Изм.	Кол.уч.	Лист	№ док	Подпись	Дата	
Разраб.		Шубина			05.23	
Пров.		Иванов			05.23	
Состав документации по планировке территории				Стадия	Лист	Листов
				П	1	1



### 1. Перечень образуемых земельных участков

Проектом межевания территории не предусматривается образование земельных участков. На всю трассу газопровода планируется установление публичного сервитута.

Перечень кадастровых номеров существующих земельных участков, на которых линейный объект будет размещен на условиях публичного сервитута, их описание местоположения, перечень и адреса, расположенных на таких земельных участках объектов недвижимого имущества, представлены в Таблице 1.1.

Таблица 1.1

Характеристики устанавливаемого публичного сервитута

№ п/п	Площадь публичного сервитута в границах земельного участка, кв.м.	Кадастровый номер земельного участка, на котором планируется установление публичного сервитута	Категория земельного участка	Вид разрешенного использования земельного участка	Описание местоположения земельного участка	Кадастровые номера объектов недвижимого имущества, расположенные на земельном участке, их адреса
1	182	40:01:000000:752	Земли сельскохозяйственного назначения	для осуществления крестьянским (фермерским) хозяйством его деятельности	установлено относительно ориентира, расположенного за пределами участка. Ориентир жилой дом. Участок находится примерно в 700 м., по направлению на восток от ориентира. Почтовый адрес ориентира: Калужская область, р-н Бабынинский, д. Сосновка, д. 23	-
2	159	40:01:050401:22	Земли сельскохозяйственного назначения	для сельскохозяйственного производства	установлено относительно ориентира, расположенного за пределами участка. Ориентир населенный пункт. Участок находится примерно в 800 м, по направлению на северо-запад от ориентира. Почтовый адрес ориентира: Калужская обл., р-н Бабынинский, д. БражниковоКалужская обл., р-н	-

Взам. инв.№	
Подп. и дата	
Инв. № подл.	

Изм.	Кол.уч.	Лист	№ док	Подпись	Дата	2522.046.П.0/0.0002-ДПТ-3-2	Лист
							2

					Дзержинский, СП "Угорская волость", д. Дюкино	
3	1572	40:01:050301:35	Земли сельскохозяйственного назначения	для сельскохозяйственного производства	Местоположение установлено относительно ориентира, расположенного за пределами участка. Ориентир молочная ферма. Участок находится примерно в 270 м, по направлению на север от ориентира. Почтовый адрес ориентира: Калужская обл., р-н Бабынинский, д. Бражниково	-
4	238	40:01:050301:34	Земли сельскохозяйственного назначения	для сельскохозяйственного производства	Местоположение установлено относительно ориентира, расположенного за пределами участка. Ориентир молочная ферма. Участок находится примерно в 460 м, по направлению на север от ориентира. Почтовый адрес ориентира: Калужская обл., р-н Бабынинский, д. Бражниково	-
5	3616	40:01:000000:720	Земли сельскохозяйственного назначения	для сельскохозяйственного производства	установлено относительно ориентира, расположенного в границах участка. Почтовый адрес ориентира: Калужская область, р-н Бабынинский	-

Общая площадь публичного сервитута, устанавливаемого на существующих земельных участках, составляет 5767 кв.м.

Площадь публичного сервитута, устанавливаемого на неразграниченных муниципальных землях МО СП «Село Муромцево» Бабынинского района Калужской области в границах кадастровых кварталов 40:01:050301, 40:01:050401, 40:01:050404, 40:01:050402, 40:01:050304, составляет 19776 кв.м.

Подробная информация о землях, на которых планируется установление публичного сервитута, приведена в таблице 1.2.

Взам. инв.№	
Подп. и дата	
Инв. № подл.	

Изм.	Кол.уч.	Лист	№ док	Подпись	Дата	2522.046.П.0/0.0002-ДПТ-3-2	Лист
							3

Таблица 1.2.

Номер кадастрового квартала	Площадь земель каждой категории в границах кадастрового квартала, на которых планируется установление публичного сервитута, кв.м		Общая площадь земель в границах кадастрового квартала, на которых планируется установление публичного сервитута, кв.м
	Земли населённых пунктов	Земли сельскохозяйственного назначения	
40:01:050301	0	1797	1797
40:01:050401	1456	3567	5023
40:01:050404	953	0	953
40:01:050402	9813	58	9871
40:01:050304	2132	0	2132
Итого	14354	5422	19776

Общая площадь публичного сервитута, устанавливаемого для размещения объекта «Газопровод межпоселковый к дер. Сосновка - дер. Орловка - дер. Бражниково Бабынинского района Калужской области», составляет 25543 кв.м.

## 2. Перечень координат характерных точек границ образуемых земельных участков

Проектом межевания территории не предусматривается образование земельных участков. На всю трассу газопровода планируется установление публичного сервитута.

Перечень координат характерных точек границ публичного сервитута представлен в Таблице 2.

Таблица 2

### Перечень координат характерных точек границ публичного сервитута (Система координат МСК-40)

Обозначение характерных точек границы	Координаты, м	
	X	Y
1	2	3
1	429545,38	1276729,85
2	429532,23	1276721,35
3	429512,02	1276655,80
4	429486,07	1276629,57
5	429477,56	1276616,38
6	429476,29	1276607,14
7	429482,22	1276606,26
8	429480,41	1276593,05
9	429474,48	1276593,98
10	429462,27	1276505,22
11	429452,36	1276506,58
12	429449,64	1276486,77
13	429459,55	1276485,41
14	429408,68	1276397,17

Взам. инв.№	
Подп. и дата	
Инв. № подл.	

Изм.	Кол.уч.	Лист	№ док	Подпись	Дата

2522.046.П.0/0.0002-ДПТ-3-2

Лист

4

15	429416,10	1276260,24
16	429412,52	1276260,05
17	429412,67	1276256,56
18	429402,22	1276255,98
19	429395,35	1276250,62
20	429396,24	1276232,45
21	429408,52	1276226,79
22	429419,42	1276227,54
23	429426,87	1276226,91
24	429420,67	1276236,19
25	429420,45	1276246,46
26	429430,83	1276247,02
27	429422,88	1276393,78
28	429473,04	1276480,79
29	429488,35	1276592,10
30	429485,37	1276592,45
31	429487,13	1276605,26
32	429490,11	1276604,85
33	429491,01	1276611,40
34	429496,20	1276619,46
35	429496,12	1276621,97
36	429497,37	1276621,08
37	429524,39	1276648,39
38	429544,10	1276712,36
39	429549,49	1276715,84
40	429551,35	1276721,37
1	429545,38	1276729,85
41	428594,56	1277751,38
42	428566,58	1277760,02
43	428486,53	1277836,65
44	428455,82	1277857,03
45	428328,83	1277921,57
46	428331,55	1277926,74
47	428304,81	1277940,34
48	428291,22	1277913,59
49	428317,96	1277900,00
50	428316,95	1277898,19
51	428321,87	1277895,75
52	428309,16	1277870,73
53	428304,75	1277872,78
54	428276,26	1277801,88
55	428267,84	1277807,42
56	428255,86	1277812,18
57	428211,50	1277835,00

Индв. № подл.	Взам. инв.№
Подп. и дата	

Изм.	Кол.уч.	Лист	№ док	Подпись	Дата

2522.046.П.0/0.0002-ДПТ-3-2



58	428209,81	1277831,93
59	428078,60	1277899,43
60	428046,11	1277927,11
61	428046,82	1277927,93
62	428064,48	1277936,23
63	428065,00	1277935,38
64	428120,12	1277961,28
65	428124,13	1277963,69
66	428115,23	1277974,65
67	428110,87	1277971,27
68	428106,68	1277976,46
69	428111,08	1277979,76
70	428104,19	1277988,26
71	428101,53	1277985,98
72	428080,88	1278011,42
73	428083,64	1278013,64
74	428079,43	1278018,76
75	428071,16	1278061,14
76	428030,03	1278121,27
77	428020,03	1278143,47
78	428016,82	1278142,07
79	428003,47	1278171,70
80	428000,77	1278170,45
81	427988,70	1278197,20
82	427989,61	1278197,61
83	427980,17	1278218,57
84	427985,26	1278220,66
85	427982,64	1278226,47
86	427989,21	1278229,43
87	427986,94	1278234,44
88	428006,31	1278243,16
89	428008,54	1278238,14
90	428011,57	1278239,50
91	428038,48	1278224,34
92	428041,12	1278229,16
93	428056,50	1278220,49
94	428053,74	1278215,73
95	428060,84	1278211,73
96	428063,66	1278211,50
97	428063,58	1278210,50
98	428062,94	1278210,55
99	428075,08	1278203,71
100	428088,23	1278227,04
101	428088,16	1278227,92
102	428089,78	1278232,07

Индв. № подл.	Подп. и дата	Взам. инв.№

Изм.	Кол.уч.	Лист	№ док	Подпись	Дата

2522.046.П.0/0.0002-ДПТ-3-2

103	428091,03	1278234,36
104	428098,70	1278229,37
105	428106,19	1278230,17
106	428115,03	1278240,68
107	428118,64	1278260,41
108	428102,24	1278263,71
109	428094,83	1278255,49
110	428089,56	1278249,03
111	428088,24	1278250,10
112	428078,16	1278237,69
113	428069,76	1278222,78
114	428060,74	1278227,91
115	428058,98	1278224,84
116	428043,25	1278233,70
117	428044,67	1278236,21
118	428042,64	1278238,06
119	428012,27	1278255,17
120	428003,18	1278251,08
121	428004,65	1278247,90
122	427984,74	1278238,93
123	427983,49	1278242,20
124	427964,13	1278233,48
125	427965,36	1278230,75
126	427960,80	1278228,69
127	427962,85	1278224,13
128	427967,41	1278226,19
129	427972,12	1278215,73
130	427974,48	1278216,59
131	427984,14	1278195,15
132	427985,05	1278195,56
133	427997,11	1278168,80
134	427993,94	1278167,31
135	428017,78	1278114,39
136	428057,98	1278055,62
137	428065,34	1278017,88
138	428102,11	1277972,57
139	428102,85	1277973,24
140	428106,71	1277968,49
141	428103,92	1277966,37
142	428040,29	1277936,47
143	428034,58	1277929,76
144	428013,75	1277917,63
145	428028,30	1277906,29
146	428025,64	1277901,01
147	428042,14	1277886,03

Индв. № подл.	Подп. и дата	Взам. инв.№

Изм.	Кол.уч.	Лист	№ док	Подпись	Дата

2522.046.П.0/0.0002-ДПТ-3-2

148	428056,80	1277883,46
149	428066,80	1277895,69
150	428072,72	1277890,65
151	428250,06	1277799,42
152	428282,87	1277786,39
153	428308,05	1277849,79
154	428316,73	1277866,87
155	428313,61	1277868,45
156	428326,40	1277893,62
157	428329,53	1277892,06
158	428334,96	1277902,74
159	428448,75	1277844,92
160	428477,75	1277825,67
161	428559,29	1277747,62
162	428590,43	1277738,00
41	428594,56	1277751,38

**3. Сведения о границах территории, применительно к которой осуществляется подготовка проекта межевания, содержащие перечень координат характерных точек таких границ в системе координат, используемой для ведения Единого государственного реестра недвижимости.**

Таблица 3

Перечень координат характерных точек границ территории, применительно к которой осуществляется подготовка проекта межевания  
(Система координат МСК-40)

Обозначение характерных точек границы	Координаты, м	
	X	Y
1	2	3
1	429545,38	1276729,85
2	429532,23	1276721,35
3	429512,02	1276655,80
4	429486,07	1276629,57
5	429477,56	1276616,38
6	429476,29	1276607,14
7	429482,22	1276606,26
8	429480,41	1276593,05
9	429474,48	1276593,98
10	429462,27	1276505,22
11	429452,36	1276506,58
12	429449,64	1276486,77
13	429459,55	1276485,41
14	429408,68	1276397,17
15	429416,10	1276260,24

Взам. инв.№	
Подп. и дата	
Инв. № подл.	

Изм.	Кол.уч.	Лист	№ док	Подпись	Дата
------	---------	------	-------	---------	------

16	429412,52	1276260,05
17	429412,67	1276256,56
18	429402,22	1276255,98
19	429395,35	1276250,62
20	429396,24	1276232,45
21	429408,52	1276226,79
22	429419,42	1276227,54
23	429426,87	1276226,91
24	429420,67	1276236,19
25	429420,45	1276246,46
26	429430,83	1276247,02
27	429422,88	1276393,78
28	429473,04	1276480,79
29	429488,35	1276592,10
30	429485,37	1276592,45
31	429487,13	1276605,26
32	429490,11	1276604,85
33	429491,01	1276611,40
34	429496,20	1276619,46
35	429496,12	1276621,97
36	429497,37	1276621,08
37	429524,39	1276648,39
38	429544,10	1276712,36
39	429549,49	1276715,84
40	429551,35	1276721,37
1	429545,38	1276729,85
41	428594,56	1277751,38
42	428566,58	1277760,02
43	428486,53	1277836,65
44	428455,82	1277857,03
45	428328,83	1277921,57
46	428331,55	1277926,74
47	428304,81	1277940,34
48	428291,22	1277913,59
49	428317,96	1277900,00
50	428316,95	1277898,19
51	428321,87	1277895,75
52	428309,16	1277870,73
53	428304,75	1277872,78
54	428276,26	1277801,88
55	428267,84	1277807,42
56	428255,86	1277812,18
57	428211,50	1277835,00
58	428209,81	1277831,93

Индв. № подл.	Взам. инв.№
Подп. и дата	

Изм.	Кол.уч.	Лист	№ док	Подпись	Дата
------	---------	------	-------	---------	------

2522.046.П.0/0.0002-ДПТ-3-2

59	428078,60	1277899,43
60	428046,11	1277927,11
61	428046,82	1277927,93
62	428064,48	1277936,23
63	428065,00	1277935,38
64	428120,12	1277961,28
65	428124,13	1277963,69
66	428115,23	1277974,65
67	428110,87	1277971,27
68	428106,68	1277976,46
69	428111,08	1277979,76
70	428104,19	1277988,26
71	428101,53	1277985,98
72	428080,88	1278011,42
73	428083,64	1278013,64
74	428079,43	1278018,76
75	428071,16	1278061,14
76	428030,03	1278121,27
77	428020,03	1278143,47
78	428016,82	1278142,07
79	428003,47	1278171,70
80	428000,77	1278170,45
81	427988,70	1278197,20
82	427989,61	1278197,61
83	427980,17	1278218,57
84	427985,26	1278220,66
85	427982,64	1278226,47
86	427989,21	1278229,43
87	427986,94	1278234,44
88	428006,31	1278243,16
89	428008,54	1278238,14
90	428011,57	1278239,50
91	428038,48	1278224,34
92	428041,12	1278229,16
93	428056,50	1278220,49
94	428053,74	1278215,73
95	428060,84	1278211,73
96	428063,66	1278211,50
97	428063,58	1278210,50
98	428062,94	1278210,55
99	428075,08	1278203,71
100	428088,23	1278227,04
101	428088,16	1278227,92
102	428089,78	1278232,07
103	428091,03	1278234,36

Взам. инв.№	
Подп. и дата	
Инв. № подл.	

Изм.	Кол.уч.	Лист	№ док	Подпись	Дата

2522.046.П.0/0.0002-ДПТ-3-2

104	428098,70	1278229,37
105	428106,19	1278230,17
106	428115,03	1278240,68
107	428118,64	1278260,41
108	428102,24	1278263,71
109	428094,83	1278255,49
110	428089,56	1278249,03
111	428088,24	1278250,10
112	428078,16	1278237,69
113	428069,76	1278222,78
114	428060,74	1278227,91
115	428058,98	1278224,84
116	428043,25	1278233,70
117	428044,67	1278236,21
118	428042,64	1278238,06
119	428012,27	1278255,17
120	428003,18	1278251,08
121	428004,65	1278247,90
122	427984,74	1278238,93
123	427983,49	1278242,20
124	427964,13	1278233,48
125	427965,36	1278230,75
126	427960,80	1278228,69
127	427962,85	1278224,13
128	427967,41	1278226,19
129	427972,12	1278215,73
130	427974,48	1278216,59
131	427984,14	1278195,15
132	427985,05	1278195,56
133	427997,11	1278168,80
134	427993,94	1278167,31
135	428017,78	1278114,39
136	428057,98	1278055,62
137	428065,34	1278017,88
138	428102,11	1277972,57
139	428102,85	1277973,24
140	428106,71	1277968,49
141	428103,92	1277966,37
142	428040,29	1277936,47
143	428034,58	1277929,76
144	428013,75	1277917,63
145	428028,30	1277906,29
146	428025,64	1277901,01
147	428042,14	1277886,03
148	428056,80	1277883,46

Взам. инв.№	
Подп. и дата	
Инв. № подл.	

Изм.	Кол.уч.	Лист	№ док	Подпись	Дата

2522.046.П.0/0.0002-ДПТ-3-2

149	428066,80	1277895,69
150	428072,72	1277890,65
151	428250,06	1277799,42
152	428282,87	1277786,39
153	428308,05	1277849,79
154	428316,73	1277866,87
155	428313,61	1277868,45
156	428326,40	1277893,62
157	428329,53	1277892,06
158	428334,96	1277902,74
159	428448,75	1277844,92
160	428477,75	1277825,67
161	428559,29	1277747,62
162	428590,43	1277738,00
41	428594,56	1277751,38

**4. Целевое назначение лесов, вид (виды) разрешенного использования  
лесного участка, количественные и качественные характеристики  
лесного участка, сведения о нахождении лесного участка в границах  
особо защитных участков лесов**

Планируемый объект «Газопровод межпоселковый к дер. Сосновка - дер. Орловка - дер. Бражниково Бабынинского района Калужской области» не расположен на землях лесного фонда.

Инв. № подл.	Подп. и дата	Взам. инв. №							Лист
			2522.046.П.0/0.0002-ДПТ-3-2						
Изм.	Кол.уч.	Лист	№ док	Подпись	Дата				