



Общество с ограниченной ответственностью  
«Газпром проектирование»

Заказчик – ООО «Газпром межрегионгаз»

**МЕЖПОСЕЛКОВЫЙ ГАЗОПРОВОД К ДЕР. КОЛЫШЕВО - ДЕР. ШОПИНО  
ЖУКОВСКОГО РАЙОНА КАЛУЖСКОЙ ОБЛАСТИ**

***ДОКУМЕНТАЦИЯ ПО ПЛАНИРОВКЕ ТЕРРИТОРИИ***

**Проект межевания территории**

**Проект межевания территории. Основная часть**

2542.046.П.0/0.0002-ДПТ-3

**Том 3**

Заказчик – ООО «Газпром межрегионгаз»

**МЕЖПОСЕЛКОВЫЙ ГАЗОПРОВОД К ДЕР. КОЛЫШЕВО - ДЕР. ШОПИНО  
ЖУКОВСКОГО РАЙОНА КАЛУЖСКОЙ ОБЛАСТИ**

***ДОКУМЕНТАЦИЯ ПО ПЛАНИРОВКЕ ТЕРРИТОРИИ***

**Проект межевания территории**

**Проект межевания территории. Основная часть**

2542.046.П.0/0.0002-ДПТ-3

**Том 3**

Заместитель директора  
филиала по производству



Ю.М. Комиссаров

Главный инженер проекта

И.Я. Галиев

Инов. № подл.	
Подпись и дата	
Взам. инв. №	



**ОБЩЕСТВО С ОГРАНИЧЕННОЙ ОТВЕТСТВЕННОСТЬЮ**

**Заказчик – ООО «Газпром проектирование»**

**МЕЖПОСЕЛКОВЫЙ ГАЗОПРОВОД К ДЕР. КОЛЫШЕВО -  
ДЕР. ШОПИНО ЖУКОВСКОГО РАЙОНА КАЛУЖСКОЙ  
ОБЛАСТИ**

**ДОКУМЕНТАЦИЯ ПО ПЛАНИРОВКЕ ТЕРРИТОРИИ**

**ПРОЕКТ МЕЖЕВАНИЯ ТЕРРИТОРИИ**

**Том 3**

**ПРОЕКТ ПЛАНИРОВКИ ТЕРРИТОРИИ. ОСНОВНАЯ ЧАСТЬ**

**2542.046.П.0/0.0002-ДПТ-3**

Инд. № подл.	Взам. инв. №	Подп. и дата

Изм.	№ док.	Подп.	Дата

**Санкт-Петербург – 2023**



ОБЩЕСТВО С ОГРАНИЧЕННОЙ ОТВЕТСТВЕННОСТЬЮ

Заказчик – ООО «Газпром проектирование»

**МЕЖПОСЕЛКОВЫЙ ГАЗОПРОВОД К ДЕР. КОЛЫШЕВО -  
ДЕР. ШОПИНО ЖУКОВСКОГО РАЙОНА КАЛУЖСКОЙ  
ОБЛАСТИ**

**ДОКУМЕНТАЦИЯ ПО ПЛАНИРОВКЕ ТЕРРИТОРИИ**

**ПРОЕКТ МЕЖЕВАНИЯ ТЕРРИТОРИИ**

**Том 3**

**ПРОЕКТ ПЛАНИРОВКИ ТЕРРИТОРИИ. ОСНОВНАЯ ЧАСТЬ**

**2542.046.П.0/0.0002-ДПТ-3**

Подп. и дата	
Взам. инв. №	
Инв. № подл.	

Главный инженер

С.А. Сергеев

Главный инженер объектов

А.С. Герасимов



Санкт-Петербург – 2023



### Состав документации по планировке территории

Обозначение	Наименование	Примечание
<b>2542.046.П.0/0.0002-ДПТ-1</b>	<b>Том 1. Проект планировки территории. Основная часть</b>	19
2542.046.П.0/0.0002-ДПТ-1-1	Раздел 1. Основная часть проекта планировки территории. Графическая часть	5
2542.046.П.0/0.0002-ДПТ-1-2	Раздел 2. Основная часть проекта планировки территории. Положение о размещении линейных объектов	14
<b>2542.046.П.0/0.0002-ДПТ-2</b>	<b>Том 2. Проект планировки территории. Материалы по обоснованию проекта планировки территории</b>	308
2542.046.П.0/0.0002-ДПТ-2-1	Раздел 3. Материалы по обоснованию проекта планировки территории. Графическая часть	8
2542.046.П.0/0.0002-ДПТ-2-2	Раздел 4. Материалы по обоснованию проекта планировки территории. Пояснительная записка	300
<b>2542.046.П.0/0.0002-ДПТ-3</b>	<b>Том 3. Проект межевания территории. Основная часть</b>	16
2542.046.П.0/0.0002-ДПТ-3-1	Раздел 1. Основная часть проекта межевания территории. Графическая часть	5
2542.046.П.0/0.0002-ДПТ-3-2	Раздел 2. Основная часть проекта межевания территории. Текстовая часть	11
<b>2542.046.П.0/0.0002-ДПТ-4</b>	<b>Том 4. Проект межевания территории. Материалы по обоснованию проекта межевания территории</b>	9
2542.046.П.0/0.0002-ДПТ-4-1	Раздел 3. Материалы по обоснованию проекта межевания территории. Графическая часть	5
2542.046.П.0/0.0002-ДПТ-4-2	Раздел 4. Материалы по обоснованию проекта межевания территории. Пояснительная записка	4

Согласовано

Взам. инв. №

Подп. и дата

Инв. № подл.

2542.046.П.0/0.0002-ДПТ-3-1

Изм.	Кол.уч.	Лист	№ док	Подпись	Дата
Разраб.		Рябинин			02.23
Пров.		Герасимов			02.23

Состав документации по  
планировке территории

Стадия	Лист	Листов
	1	1



Калужская область  
Жуковский район

а/д 29Н-184 "Караулово - Тильково"  
Администрация МР "Жуковский район"  
249191, Калужская обл.,  
г. Жуков, ул. Гурьянова, 31  
Тел 8(48432)56-1-75, 8(48432)56-1-65  
email: org.admzhukov@yandex.ru

Филиал ПАО "Россети Центр и Приволжье" -  
"Калугаэнерго"  
Жуковский РЭС  
Индекс: 249191, Калужская область,  
г. Жуков, ул. Ленина, д.39 «Б»,  
тел. 8-48432-545-49

Деревня Колышево  
муниципальное образование сельское  
поселение «Село Троицкое»  
Жуковского района Калужской области

ФИЛИАЛ ПАО «ГАЗПРОМ ГАЗОРАСПРЕДЕЛЕНИЕ  
КАЛУГА» в г. ТАРУСЕ  
Адрес: 249810 г. Таруса, ул. Ленина, 75  
Тел. секретаря: 8 (484-35) 2-15-69,  
факс 2-15-69  
Тел. службы «Единое окно»: 8 (484-35) 2-39-30  
e-mail: filial.tarusa@kalogaoblgaz.ru

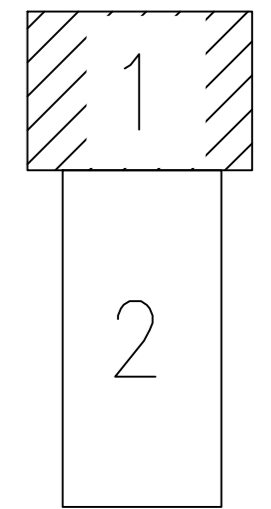
ВЛ-0,4 кВ N 3 от КТП N 37 Оболенское  
Филиал ПАО "Россети Центр и  
Приволжье" - "Калугаэнерго"  
Жуковский РЭС  
Индекс: 249191, Калужская область,  
г. Жуков, ул. Ленина, д.39 «Б»,  
тел. 8-48432-545-49

ВЛ-0,4 кВ N 1 от КТП N 276 Александровка  
Филиал ПАО "Россети Центр и Приволжье" -  
"Калугаэнерго"  
Жуковский РЭС  
Индекс: 249191, Калужская область,  
г. Жуков, ул. Ленина, д.39 «Б»,  
тел. 8-48432-545-49

Муниципальное образование  
сельское поселение "Село Высокиничи"  
Жуковского района Калужской области

Деревня Александровка  
муниципальное образование сельское  
поселение "Село Высокиничи"  
Жуковского района Калужской области

СХЕМА РАСПОЛОЖЕНИЯ ЛИСТОВ



Примечание

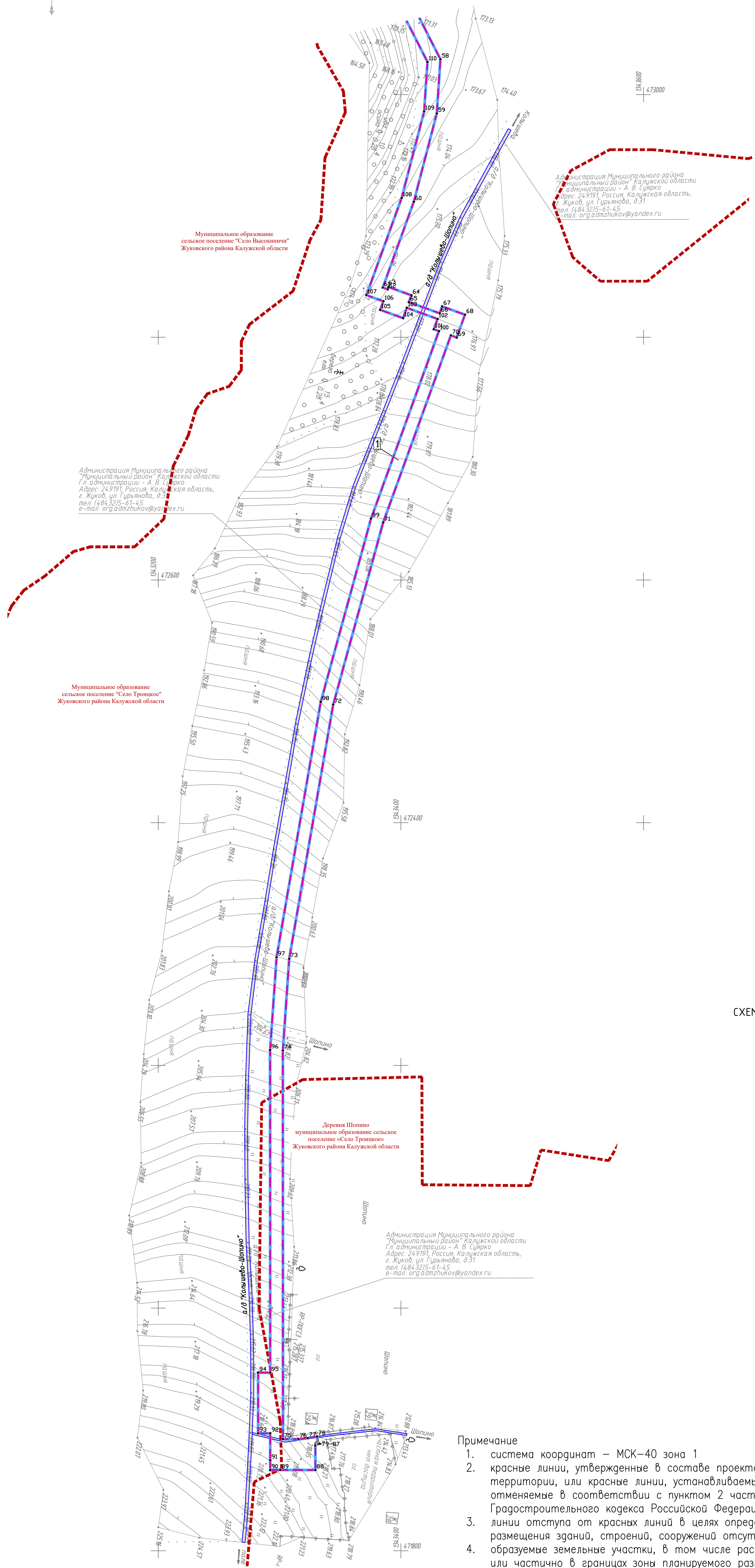

1. система координат – МСК-40 зона 1
2. красные линии, утвержденные в составе проекта планировки территории, или красные линии, устанавливаемые, изменяемые, отменяемые в соответствии с пунктом 2 части 2 статьи 43 Градостроительного кодекса Российской Федерации отсутствуют.
3. линии отступа от красных линий в целях определения мест допустимого размещения зданий, строений, сооружений отсутствуют.
4. образуемые земельные участки, в том числе расположенные полностью или частично в границах зоны планируемого размещения линейного объекта, в отношении которых предполагаются их резервирование и (или) изъятие для государственных или муниципальных нужд отсутствуют.
5. границы земельных участков, образование которых предусмотрено схемой расположения земельного участка или земельных участков на кадастровом плане территории, срок действия которой не истек отсутствуют.
6. границы зон планируемого размещения линейных объектов соответствуют границам земельных участков на время строительства и границам установления публичных сервитутов.

- Условные обозначения
- граница устанавливаемого публичного сервитута в целях строительства и эксплуатации линейного объекта
  - границы населенных пунктов, зарегистрированные в ЕГРН
  - границы существующих элементов планировочной структуры
  - 1 условный номер публичного сервитута
  - планируемые элементы планировочной структуры, предназначенные для размещения линейного объекта
  - 10 номера характерных точек устанавливаемого публичного сервитута в целях размещения линейного объекта
- Существующие инженерные сети:
- газопровод
  - линии электропередачи

2542.046.П.0/0.0002-ДПТ-3-1				
Документация по планировке территории для размещения объекта: "Межпоселковый газопровод к дер. Колышево – дер. Шопино Жуковского района Калужской области"				
№.Изм	Кол.уч.	Лист №.Док.	Подпись	Дата
Разраб.	Рябинин			02.2023
Проверил	Рябинин			02.2023
Проект межевания территории. Графическая часть			Стадия	Лист
Чертеж межевания территории М 1:2000			ППТ	1
			000 "ЭкспертГаз"	2
			г.Санкт-Петербург	



Калужская область  
Жуковский район



Администрация Муниципального района  
"Муниципальный район" Калужской области  
Администрация - А. В. Суляро  
Адрес: 249191, Россия, Калужская область,  
г. Жуков, ул. Гурьянова, д. 31  
тел. (48432)5-61-45  
e-mail: org.admzhukov@yandex.ru

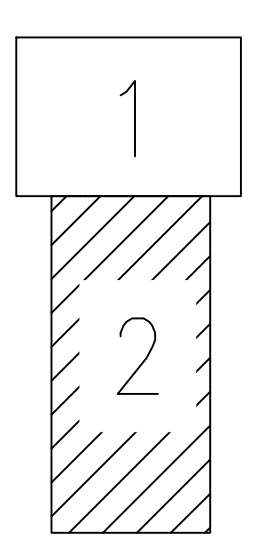
Администрация Муниципального района  
"Муниципальный район" Калужской области  
Администрация - А. В. Суляро  
Адрес: 249191, Россия, Калужская область,  
г. Жуков, ул. Гурьянова, д. 31  
тел. (48432)5-61-45  
e-mail: org.admzhukov@yandex.ru

Муниципальное образование  
сельское поселение "Село Троицкое"  
Жуковского района Калужской области

Деревня Шопино  
муниципальное образование сельское  
поселение "Село Троицкое"  
Жуковского района Калужской области

Администрация Муниципального района  
"Муниципальный район" Калужской области  
Администрация - А. В. Суляро  
Адрес: 249191, Россия, Калужская область,  
г. Жуков, ул. Гурьянова, д. 31  
тел. (48432)5-61-45  
e-mail: org.admzhukov@yandex.ru

СХЕМА РАСПОЛОЖЕНИЯ ЛИСТОВ



Примечание

1. система координат – МСК-40 зона 1
2. красные линии, утвержденные в составе проекта планировки территории, или красные линии, устанавливаемые, изменяемые, отменяемые в соответствии с пунктом 2 части 2 статьи 43 Градостроительного кодекса Российской Федерации отсутствуют.
3. линии отступа от красных линий в целях определения мест допустимого размещения зданий, строений, сооружений отсутствуют.
4. образуемые земельные участки, в том числе расположенные полностью или частично в границах зоны планируемого размещения линейного объекта, в отношении которых предполагаются их резервирование и (или) изъятие для государственных или муниципальных нужд отсутствуют.
5. границы земельных участков, образование которых предусмотрено схемой расположения земельного участка или земельных участков на кадастровом плане территории, срок действия которой не истек отсутствуют.
6. границы зон планируемого размещения линейных объектов соответствуют границам земельных участков на время строительства и границам установления публичных сервитутов.

Условные обозначения

- граница устанавливаемого публичного сервитута в целях строительства и эксплуатации линейного объекта
- границы населенных пунктов, зарегистрированные в ЕГРН
- границы существующих элементов планировочной структуры
- 1 условный номер публичного сервитута
- планируемые элементы планировочной структуры, предназначенные для размещения линейного объекта
- o10 номера характерных точек устанавливаемого публичного сервитута в целях размещения линейного объекта

Существующие инженерные сети:  
— газопровод  
— линии электропередачи

Инф. № подл.
Подр. и дата
Взам. инв. №
Согласовано

2542.046.П.0/0.0002-ДПТ-3-1					
Документация по планировке территории для размещения объекта: "Межпоселковый газопровод к дер. Коляшево – дер. Шопино Жуковского района Калужской области"					
Разработчик	Рябинин	Лист № Док.	02.2023	Дата	02.2023
Проверил	Рябинин	Статус	Листы	Листов	2 / 2
Чертеж межевания территории				000 "ЭкспертГаз"	
М 1:1000				г.Санкт-Петербург	

## Содержание Раздела 2

Обозначение	Наименование	Примечание
2542.046.П.0/0.0002-ДПТ-3-2	Содержание раздела 2	1
2542.046.П.0/0.0002-ДПТ-3-2	Состав документации по планировке территории	1
2542.046.П.0/0.0002-ДПТ-3-2	Основная часть проекта межевания территории. Текстовая часть	9
	Всего листов	11

Согласовано	

Взам. инв. №	
Подп. и дата	
Инв. № подл.	

2542.046.П.0/0.0002-ДПТ-3-2					
Изм.	Кол.уч.	Лист	№ док	Подпись	Дата
Разраб.		Рябинин			02.23
Пров.		Герасимов			02.23
Содержание раздела 2					
			Стадия	Лист	Листов
					1

## Состав документации по планировке территории

Обозначение	Наименование	Примечание
<b>2542.046.П.0/0.0002-ДПТ-1</b>	<b>Том 1. Проект планировки территории. Основная часть</b>	19
2542.046.П.0/0.0002-ДПТ-1-1	Раздел 1. Основная часть проекта планировки территории. Графическая часть	5
2542.046.П.0/0.0002-ДПТ-1-2	Раздел 2. Основная часть проекта планировки территории. Положение о размещении линейных объектов	14
<b>2542.046.П.0/0.0002-ДПТ-2</b>	<b>Том 2. Проект планировки территории. Материалы по обоснованию проекта планировки территории</b>	308
2542.046.П.0/0.0002-ДПТ-2-1	Раздел 3. Материалы по обоснованию проекта планировки территории. Графическая часть	8
2542.046.П.0/0.0002-ДПТ-2-2	Раздел 4. Материалы по обоснованию проекта планировки территории. Пояснительная записка	300
<b>2542.046.П.0/0.0002-ДПТ-3</b>	<b>Том 3. Проект межевания территории. Основная часть</b>	16
2542.046.П.0/0.0002-ДПТ-3-1	Раздел 1. Основная часть проекта межевания территории. Графическая часть	5
2542.046.П.0/0.0002-ДПТ-3-2	Раздел 2. Основная часть проекта межевания территории. Текстовая часть	11
<b>2542.046.П.0/0.0002-ДПТ-4</b>	<b>Том 4. Проект межевания территории. Материалы по обоснованию проекта межевания территории</b>	9
2542.046.П.0/0.0002-ДПТ-4-1	Раздел 3. Материалы по обоснованию проекта межевания территории. Графическая часть	5
2542.046.П.0/0.0002-ДПТ-4-2	Раздел 4. Материалы по обоснованию проекта межевания территории. Пояснительная записка	4

Согласовано	
-------------	--

Взам. инв. №	
Подп. и дата	
Инв. № подл.	

2542.046.П.0/0.0002-ДПТ-3-2						
Изм.	Кол.уч.	Лист	№ док	Подпись	Дата	
Разраб.		Рябинин			02.23	
Пров.		Герасимов			02.23	
Состав документации по планировке территории				Стадия	Лист	Листов
						1

## Содержание

1. Перечень образуемых земельных участков .....
2. Перечень координат характерных точек границ образуемых земельных участков .....
3. Сведения о границах территории, применительно к которой осуществляется подготовка проекта межевания, содержащие перечень координат характерных точек таких границ в системе координат, используемой для ведения Единого государственного реестра недвижимости. ....
4. Целевое назначение лесов, вид (виды) разрешенного использования лесного участка, количественные и качественные характеристики лесного участка, сведения о нахождении лесного участка в границах особо защитных участков лесов (в случае, если подготовка проекта межевания территории осуществляется в целях определения местоположения границ, образуемых и (или) изменяемых лесных участков). ....

Инв. № подл.	Подп. и дата	Взам. инв. №

						2542.046.П.0/0.0002-ДПТ-3-2	Лист
Изм.	Кол.уч.	Лист	№ док	Подпись	Дата		

## 1. Перечень образуемых земельных участков

Проектом межевания территории не предусматривается образование земельных участков. На всю трассу газопровода планируется установление публичного сервитута. Перечень кадастровых номеров существующих земельных участков, на которых линейный объект будет размещен на условиях публичного сервитута, их описание местоположения, перечень и адреса расположенных на таких земельных участках объектов недвижимого имущества, представлены в Таблице 1

Таблица 1

Характеристики устанавливаемого публичного сервитута

№ п/п	Площадь публичного сервитута в границах земельного участка, кв.м.	Перечень кадастровых номеров существующих земельных участков, на которых линейный объект может быть размещен на условиях сервитута, публичного сервитута	Описание местоположения земельного участка	Кадастровые номера объектов недвижимого имущества, расположенные на земельном участке, их адреса	Категория земель
1	4956	40:07:161404:50	обл. Калужская, р-н Жуковский, МО Сельское поселение село Высокиничи, южнее д. Александровка, южнее с.Оболенское	—	Земли сельскохозяйственного назначения
2	20072	40:07:000000:422 (границы не установлены)	установлено относительно ориентира, расположенного в границах участка. Почтовый адрес ориентира: Калужская область, р-н Жуковский, МО Сельское поселение село Троицкое, колхоз им. Ленина	—	Земли сельскохозяйственного назначения

Площадь публичного сервитута, устанавливаемого на неразграниченных муниципальных землях МО СП "Село Высокиничи" Жуковского района Калужской области, в границах кадастровых кварталов: 40:07:161404, 40:07:160501 — составляет 119 м<sup>2</sup>

Площадь по кадастровым кварталам:  
 40:07:161404 (категория не установлена) — 103 м<sup>2</sup>  
 40:07:160501 (категория не установлена) — 16 м<sup>2</sup>

Инв. № подл.	Взам. инв. №						2542.046.П.0/0.0002-ДПТ-3-2	Лист
	Подл. и дата							
Изм.	Кол.уч.	Лист	№ док	Подпись	Дата			

Площадь публичного сервитута, устанавливаемого на неразграниченных муниципальных землях МО СП "Село Троицкое" Жуковского района Калужской области, в границах кадастровых кварталов: 40:07:182401, 40:07:181501 — составляет 6732 м<sup>2</sup>

Площадь по кадастровым кварталам:

40:07:182401 (категория не установлена) — 5155 м<sup>2</sup>

40:07:181501 (категория не установлена) — 1577 м<sup>2</sup>

Площадь публичного сервитута, устанавливаемого в границах земельного участка, зарегистрированного в ЕГРН (земли сельскохозяйственного назначения, кадастровые кварталы 40:07:161404, 40:07:183605) — составляет 25028 м<sup>2</sup>

Общая площадь публичного сервитута, устанавливаемого для размещения объекта «Межпоселковый газопровод к дер. Колышево - дер. Шопино Жуковского района Калужской области», составляет 31879 м<sup>2</sup>

Таблица 2

Характеристики публичного сервитута

Условный номер сервитута	Площадь, кв.м.	Перечень кадастровых номеров существующих земельных участков, на которых линейный объект может быть размещен на условиях сервитута, публичного сервитута	Адрес или описание местоположения публичного сервитута
1	31879	40:07:161404:50, 40:07:000000:422	Калужская обл., р-н Жуковский

2. Перечень координат характерных точек границ образуемых земельных участков

Проектом межевания территории не предусматривается образование земельных участков. На всю трассу газопровода планируется установление публичного сервитута.

Перечень координат характерных точек границ публичного сервитута представлен в Таблице 3.

Таблица 3.

Перечень координат характерных точек границ публичного сервитута  
Система координат МСК-40 зона 1

Обозначение характерных точек границы № точки	Координаты, м	
	X	Y
1	473646,42	1343436,01
2	473595,28	1343732,86
3	473583,30	1343756,23
4	473582,33	1343759,89
5	473590,57	1343762,06
6	473583,55	1343788,65
7	473570,99	1343785,34
8	473558,60	1343795,55
9	473552,20	1343786,44
10	473541,78	1343794,57
11	473540,63	1343795,58

Изм.	Кол.уч.	Лист	№ док	Подпись	Дата
------	---------	------	-------	---------	------

2542.046.П.0/0.0002-ДПТ-3-2

Лист

12	473539,64	1343796,75
13	473538,84	1343798,06
14	473538,24	1343799,47
15	473537,86	1343800,95
16	473537,70	1343802,48
17	473537,77	1343804,01
18	473537,66	1343805,61
19	473537,65	1343806,15
20	473537,66	1343807,07
21	473537,80	1343807,67
22	473538,17	1343808,94
23	473538,49	1343809,65
24	473540,27	1343812,71
25	473536,11	1343815,67
26	473534,37	1343813,22
27	473533,07	1343811,39
28	473527,60	1343804,43
29	473522,12	1343797,47
30	473519,81	1343794,49
31	473517,51	1343791,52
32	473515,82	1343788,85
33	473513,95	1343786,05
34	473512,39	1343783,45
35	473515,57	1343780,95
36	473519,41	1343784,34
37	473521,79	1343785,65
38	473523,20	1343786,15
39	473523,99	1343786,32
40	473525,51	1343786,54
41	473527,35	1343786,53
42	473528,82	1343786,34
43	473531,72	1343785,33
44	473533,82	1343783,97
45	473546,90	1343773,76
46	473564,58	1343760,58
47	473565,91	1343755,56
48	473572,18	1343757,21
49	473573,43	1343752,44
50	473585,21	1343729,50
51	473634,29	1343444,58
52	473499,57	1343421,37
53	473361,15	1343411,50

54	473327,57	1343407,86
55	473184,88	1343385,34
56	473177,42	1343384,16
57	473122,81	1343384,98
58	473029,08	1343432,61
59	472984,44	1343429,60
60	472911,73	1343410,68
61	472841,02	1343385,08
62	472839,55	1343389,14
63	472841,43	1343389,82
64	472834,62	1343408,62
65	472828,98	1343406,58
66	472819,79	1343431,97
67	472825,43	1343434,01
68	472818,62	1343452,82
69	472799,81	1343446,01
70	472801,54	1343441,24
71	472647,40	1343385,41
72	472497,35	1343344,23
73	472287,89	1343307,98
74	472212,29	1343302,71
75	471892,08	1343302,81
76	471892,08	1343315,52
77	471892,84	1343323,23
78	471894,20	1343330,90
79	471890,28	1343331,60
80	471890,17	1343331,28
81	471889,85	1343330,70
82	471889,39	1343330,21
83	471888,82	1343329,86
84	471888,54	1343329,68
85	471887,91	1343329,45
86	471887,24	1343329,39
87	471886,58	1343329,51
88	471866,58	1343329,51
89	471866,58	1343300,56
90	471866,58	1343292,32
91	471874,56	1343292,32
92	471896,84	1343292,31
93	471896,83	1343282,31
94	471946,83	1343282,29
95	471946,84	1343292,29

Взам. инв.№	
Подл. и дата	
Инв. № подл.	

Изм.	Кол.уч.	Лист	№ док	Подпись	Дата

2542.046.П.0/0.0002-ДПТ-3-2

Лист

96	472212,65	1343292,21
97	472289,16	1343297,54
98	472499,64	1343333,97
99	472650,58	1343375,39
100	472805,11	1343431,37
101	472806,62	1343427,20
102	472815,09	1343430,26
103	472824,28	1343404,88
104	472815,82	1343401,81
105	472822,62	1343383,01
106	472829,68	1343385,56
107	472834,72	1343371,63
108	472914,84	1343400,64
109	472986,13	1343419,19
110	473026,90	1343421,94
111	473120,22	1343374,52
112	473178,16	1343373,65
113	473180,62	1343374,04
114	473183,19	1343358,55
115	473175,20	1343355,96
116	473181,36	1343336,93
117	473189,92	1343339,70
118	473193,85	1343327,57
119	473192,90	1343327,27
120	473213,77	1343262,80
121	473214,72	1343263,11
122	473225,42	1343230,06
123	473224,47	1343229,75
124	473239,74	1343182,62
125	473240,68	1343182,92
126	473244,97	1343169,69
127	473236,41	1343166,92
128	473242,57	1343147,89
129	473248,28	1343149,74
130	473303,59	1342978,90
131	473370,36	1342840,92
132	473377,56	1342815,42
133	473387,67	1342818,28
134	473380,22	1342844,66
135	473313,36	1342982,82
136	473258,27	1343152,97
137	473261,59	1343154,05

138	473255,43	1343173,08
139	473249,73	1343171,23
140	473243,80	1343189,54
141	473244,75	1343189,85
142	473227,98	1343241,63
143	473227,03	1343241,32
144	473216,31	1343274,42
145	473217,27	1343274,73
146	473198,72	1343331,99
147	473197,77	1343331,68
148	473194,68	1343341,24
149	473200,39	1343343,09
150	473194,22	1343362,12
151	473193,29	1343361,82
152	473190,99	1343375,68
153	473328,96	1343397,45
154	473362,09	1343401,04
155	473500,84	1343410,93
1	473646,42	1343436,01

Инв. № подл. Подп. и дата Взам. инв. №

Изм.	Кол.уч.	Лист	№ док	Подпись	Дата

2542.046.П.0/0.0002-ДПТ-3-2

Лист



**3. Сведения о границах территории, применительно к которой осуществляется подготовка проекта межевания, содержащие перечень координат характерных точек таких границ в системе координат, используемой для ведения Единого государственного реестра недвижимости.**

Перечень координат характерных точек границ территории, применительно к которой осуществляется подготовка проекта межевания

Таблица 4.

Система координат МСК-40 зона 1

Обозначение характерных точек границы № точки	Координаты, м	
	X	Y
1	473646,42	1343436,01
2	473595,28	1343732,86
3	473583,30	1343756,23
4	473582,33	1343759,89
5	473590,57	1343762,06
6	473583,55	1343788,65
7	473570,99	1343785,34
8	473558,60	1343795,55
9	473552,20	1343786,44
10	473541,78	1343794,57
11	473540,63	1343795,58
12	473539,64	1343796,75
13	473538,84	1343798,06
14	473538,24	1343799,47
15	473537,86	1343800,95
16	473537,70	1343802,48
17	473537,77	1343804,01
18	473537,66	1343805,61
19	473537,65	1343806,15
20	473537,66	1343807,07
21	473537,80	1343807,67
22	473538,17	1343808,94
23	473538,49	1343809,65
24	473540,27	1343812,71
25	473536,11	1343815,67
26	473534,37	1343813,22
27	473533,07	1343811,39

Взам. инв. №	Подп. и дата	2542.046.П.0/0.0002-ДПТ-3-2						Стадия	Лист	Листов
		Изм.	Кол.уч.	Лист	№ док	Подпись	Дата			
Инв. № подл.	Подп.	Разраб.	Рябинин			02.23	Основная часть проекта межевания территории. Текстовая часть	1		
		Пров.	Герасимов			02.23				

28	473527,60	1343804,43
29	473522,12	1343797,47
30	473519,81	1343794,49
31	473517,51	1343791,52
32	473515,82	1343788,85
33	473513,95	1343786,05
34	473512,39	1343783,45
35	473515,57	1343780,95
36	473519,41	1343784,34
37	473521,79	1343785,65
38	473523,20	1343786,15
39	473523,99	1343786,32
40	473525,51	1343786,54
41	473527,35	1343786,53
42	473528,82	1343786,34
43	473531,72	1343785,33
44	473533,82	1343783,97
45	473546,90	1343773,76
46	473564,58	1343760,58
47	473565,91	1343755,56
48	473572,18	1343757,21
49	473573,43	1343752,44
50	473585,21	1343729,50
51	473634,29	1343444,58
52	473499,57	1343421,37
53	473361,15	1343411,50
54	473327,57	1343407,86
55	473184,88	1343385,34
56	473177,42	1343384,16
57	473122,81	1343384,98
58	473029,08	1343432,61
59	472984,44	1343429,60
60	472911,73	1343410,68
61	472841,02	1343385,08
62	472839,55	1343389,14
63	472841,43	1343389,82
64	472834,62	1343408,62
65	472828,98	1343406,58
66	472819,79	1343431,97
67	472825,43	1343434,01
68	472818,62	1343452,82
69	472799,81	1343446,01
70	472801,54	1343441,24
71	472647,40	1343385,41
72	472497,35	1343344,23
73	472287,89	1343307,98

Взам. инв.№	
Подп. и дата	
Инв. № подл.	

Изм.	Кол.уч.	Лист	№ док	Подпись	Дата

2542.046.П.0/0.0002-ДПТ-3-2

Лист

74	472212,29	1343302,71
75	471892,08	1343302,81
76	471892,08	1343315,52
77	471892,84	1343323,23
78	471894,20	1343330,90
79	471890,28	1343331,60
80	471890,17	1343331,28
81	471889,85	1343330,70
82	471889,39	1343330,21
83	471888,82	1343329,86
84	471888,54	1343329,68
85	471887,91	1343329,45
86	471887,24	1343329,39
87	471886,58	1343329,51
88	471866,58	1343329,51
89	471866,58	1343300,56
90	471866,58	1343292,32
91	471874,56	1343292,32
92	471896,84	1343292,31
93	471896,83	1343282,31
94	471946,83	1343282,29
95	471946,84	1343292,29
96	472212,65	1343292,21
97	472289,16	1343297,54
98	472499,64	1343333,97
99	472650,58	1343375,39
100	472805,11	1343431,37
101	472806,62	1343427,20
102	472815,09	1343430,26
103	472824,28	1343404,88
104	472815,82	1343401,81
105	472822,62	1343383,01
106	472829,68	1343385,56
107	472834,72	1343371,63
108	472914,84	1343400,64
109	472986,13	1343419,19
110	473026,90	1343421,94
111	473120,22	1343374,52
112	473178,16	1343373,65
113	473180,62	1343374,04
114	473183,19	1343358,55
115	473175,20	1343355,96
116	473181,36	1343336,93
117	473189,92	1343339,70
118	473193,85	1343327,57
119	473192,90	1343327,27

Взам. инв.№	
Подп. и дата	
Инв. № подл.	

Изм.	Кол.уч.	Лист	№ док	Подпись	Дата

120	473213,77	1343262,80
121	473214,72	1343263,11
122	473225,42	1343230,06
123	473224,47	1343229,75
124	473239,74	1343182,62
125	473240,68	1343182,92
126	473244,97	1343169,69
127	473236,41	1343166,92
128	473242,57	1343147,89
129	473248,28	1343149,74
130	473303,59	1342978,90
131	473370,36	1342840,92
132	473377,56	1342815,42
133	473387,67	1342818,28
134	473380,22	1342844,66
135	473313,36	1342982,82
136	473258,27	1343152,97
137	473261,59	1343154,05
138	473255,43	1343173,08
139	473249,73	1343171,23
140	473243,80	1343189,54
141	473244,75	1343189,85
142	473227,98	1343241,63
143	473227,03	1343241,32
144	473216,31	1343274,42
145	473217,27	1343274,73
146	473198,72	1343331,99
147	473197,77	1343331,68
148	473194,68	1343341,24
149	473200,39	1343343,09
150	473194,22	1343362,12
151	473193,29	1343361,82
152	473190,99	1343375,68
153	473328,96	1343397,45
154	473362,09	1343401,04
155	473500,84	1343410,93
1	473646,42	1343436,01

**4. Целевое назначение лесов, вид (виды) разрешенного использования лесного участка, количественные и качественные характеристики лесного участка, сведения о нахождении лесного участка в границах особо защитных участков лесов (в случае, если подготовка проекта межевания территории осуществляется в целях определения местоположения границ, образуемых и (или) изменяемых лесных участков).**

В границах подготовки документации по планировке территории земли лесного фонда — отсутствуют.

Взам. инв.№	
Подп. и дата	
Инв. № подл.	

Изм.	Кол.уч.	Лист	№ док	Подпись	Дата

2542.046.П.0/0.0002-ДПТ-3-2

Лист