



**Общество с ограниченной ответственностью
«Газпром проектирование»**

Московский филиал

Заказчик – ООО «Газпром межрегионгаз»

«Утверждено

от «___» _____ 202_г.№ _____»

ДОКУМЕНТАЦИЯ ПО ПЛАНИРОВКЕ ТЕРРИТОРИИ

Проект планировки и межевания территории

**«ГАЗОПРОВОД МЕЖПОСЕЛКОВЫЙ К ДЕР. АННЕНКИ
ФЕРЗИКОВСКОГО РАЙОНА КАЛУЖСКОЙ ОБЛАСТИ»**

ТОМ 1

Основная часть проекта планировки территории.

Графическая часть

3075.085.П.0/0.0002-ППТ1



Общество с ограниченной ответственностью
«Газпром проектирование»

Московский филиал

Заказчик – ООО «Газпром межрегионгаз»

ДОКУМЕНТАЦИЯ ПО ПЛАНИРОВКЕ ТЕРРИТОРИИ
Проект планировки и межевания территории

**«ГАЗОПРОВОД МЕЖПОСЕЛКОВЫЙ К ДЕР. АННЕНКИ
ФЕРЗИКОВСКОГО РАЙОНА КАЛУЖСКОЙ ОБЛАСТИ»**

ТОМ 1

Основная часть проекта планировки территории.
Графическая часть

3075.085.П.0/0.0002-ППТ1

Заместитель директора
Московского филиала
по производству



Ю.М. Комиссаров

Главный инженер проекта

Г.С. Достанова

Инов. № подл.	
Подпись и дата	
Взам. инв. №	

Список исполнителей

Начальник
Центра подготовки производства



М.С. Коновальцев

(подпись, дата)

Начальник отдела разработки
документации по планировке территорий



Е.А. Ольховикова

(подпись, дата)

Главный специалист отдела разработки
документации по планировке территорий



Ю.Ю. Бовбас

(подпись, дата)

Ведущий инженер отдела разработки
документации по планировке территорий



А.В. Дворник

(подпись, дата)

Ведущий инженер отдела разработки
документации по планировке территорий



Н.Т. Шайнурова

Главный инженер проекта



Г.С. Достанова

(подпись, дата)

Список участников работ

А.В. Дворник – разработка документации по планировке территории

Ю.Ю. Таратунина – разработка документации по планировке территории

Обозначение	Наименование	Примечание
3075.085.П.0/0.0002-ППТ1-С	Содержание тома 1	3
3075.085.П.0/0.0002-СД	Состав документации по планировке территории	4
3075.085.П.0/0.0002-ППТ1.ВКМ	Ведомость картографических материалов	5
3075.085.П.0/0.0002-ППТ1.1	Чертеж границ зон планируемого размещения линейных объектов.	6


Состав документации по планировке территории


Номер тома	Обозначение	Наименование документа	Примечания
Том 1	3075.085.П.0/0.0002-ППТ1	Основная часть проекта планировки территории. Графическая часть	-
Том 2	3075.085.П.0/0.0002-ППТ2	Основная часть проекта планировки территории. Положение о размещении линейного объекта	-
Том 3	3075.085.П.0/0.0002-ППТ3	Материалы по обоснованию проекта планировки территории. Графическая часть	-
Том 4	3075.085.П.0/0.0002-ППТ4	Материалы по обоснованию проекта планировки территории. Пояснительная записка	-
Том 5	3075.085.П.0/0.0002-ПМТ1	Основная часть проекта межевания территории. Графическая часть	-
Том 6	3075.085.П.0/0.0002-ПМТ2	Основная часть проекта межевания территории. Текстовая часть	-
Том 7	3075.085.П.0/0.0002-ПМТ3	Материалы по обоснованию проекта межевания. Графическая часть	-
Том 8	3075.085.П.0/0.0002-ПМТ4	Материалы по обоснованию проекта межевания. Пояснительная записка	-


Ведомость картографических материалов

Наименование документации «Газопровод межпоселковый к дер. Анненки Ферзиковского района Калужской области»
 Обозначение 3075.085.П.0/0.0002-ППТ1.ВКМ
 Организация ООО «Газпром проектирование»
 Дата создания 10.04.2023 г.

№	Краткое наименование тома (книги)	Обозначение тома (книги)	Номер страницы (листа)	Номер рисунка, графического приложения, текстового приложения	Краткое наименование рисунка графического приложения, текстового приложения	Реквизиты лицензионного договора	Примечание
1	2	3	4	5	6	7	8
1	ППТ1	3075.085.П.0/0.0002-ППТ1.1	6	-	Чертеж границ зон планируемого размещения линейных объектов.	-	-

Составил Ведущий инженер  А.В. Дворник 10.04.2023 г.
 (Должность) (подпись) (И.О. Фамилия) (Дата)

Проверил Главный специалист  Ю.Ю. Бовбас 10.04.2023 г.
 (Должность) (подпись) (И.О. Фамилия) (Дата)

ГИП  Г.С. Достанова 10.04.2023 г.
 (подпись) (И.О. Фамилия) (Дата)

При строительстве объекта «Газопровод межпоселковый к дер. Анненки Ферзиковского района Калужской области» не предусматривается установление или отмена красных линий (письмо №3784-10-22-8 от 01.11.2022), а также реконструкция линейных объектов в связи с изменением их местоположения, в связи с чем соответствующие чертежи не разрабатываются.



УСЛОВНЫЕ ГРАФИЧЕСКИЕ ОБОЗНАЧЕНИЯ

- граница зоны планируемого размещения линейного объекта
- граница территории, в отношении которой осуществляется подготовка проекта планировки
- 22 - номера характерных точек границы зоны планируемого размещения линейного объекта
- зона планируемого размещения объектов капитального строительства, проектируемых в составе линейного объекта

Система координат МСК 40
Система высот Балтийская, 1977 г.

3075.085.П.0/0.0002-ПП1.1					
Газопровод межпоселковый к дер. Анненки Ферзиковского района Калужской области					
Изм.	Кол.уч.	Лист	№зак.	Подпись	Дата
Разраб.	Возвученко	1/1		<i>[Подпись]</i>	04.23
Проверил	Власов	2/1		<i>[Подпись]</i>	04.23
Нач. отдела	Власов	3/1		<i>[Подпись]</i>	04.23
Н.Контр.	Генчкова			<i>[Подпись]</i>	04.23
ГИП	Давыдова			<i>[Подпись]</i>	04.23
Проект планировки территории					Стация
Чертеж границ зон планируемого размещения линейных объектов (1:2000)					Лист
Формат А2 х3 (594x1261)					Листов
1					1

Составлено
Время
Лист
Имя файла

