



**Общество с ограниченной ответственностью
«Газпром проектирование»**

Московский филиал

Заказчик – ООО «Газпром межрегионгаз»

«Утверждено

от «___» _____ 202_г.№ _____»

ДОКУМЕНТАЦИЯ ПО ПЛАНИРОВКЕ ТЕРРИТОРИИ

Проект планировки и межевания территории

**«ГАЗОПРОВОД МЕЖПОСЕЛКОВЫЙ К ДЕР. АННЕНКИ
ФЕРЗИКОВСКОГО РАЙОНА КАЛУЖСКОЙ ОБЛАСТИ»**

ТОМ 5

Основная часть проекта межевания территории. Графическая часть

3075.085.П.0/0.0002-ПМТ1



Общество с ограниченной ответственностью
«Газпром проектирование»

Московский филиал

Заказчик – ООО «Газпром межрегионгаз»

ДОКУМЕНТАЦИЯ ПО ПЛАНИРОВКЕ ТЕРРИТОРИИ
Проект планировки и межевания территории

«ГАЗОПРОВОД МЕЖПОСЕЛКОВЫЙ К ДЕР. АННЕНКИ
ФЕРЗИКОВСКОГО РАЙОНА КАЛУЖСКОЙ ОБЛАСТИ»

ТОМ 5

Основная часть проекта межевания территории. Графическая часть

3075.085.П.0/0.0002-ПМТ1

Изн. № подл.	
Подпись и дата	
Взам. инв. №	

Заместитель директора
Московского филиала
по производству



Ю.М. Комиссаров

Главный инженер проекта

Г.С. Достанова

Список исполнителей

Начальник
Центра подготовки производства



М.С. Коновальцев

(подпись, дата)

Начальник отдела разработки
документации по планировке территорий



Е.А. Ольховикова

(подпись, дата)

Главный специалист отдела разработки
документации по планировке территорий



Ю.Ю. Бовбас

(подпись, дата)

Ведущий инженер отдела разработки
документации по планировке территорий



А.В. Дворник

(подпись, дата)

Ведущий инженер отдела разработки
документации по планировке территорий



Н.Т. Шайнурова

Главный инженер проекта



Г.С. Достанова

(подпись, дата)

Список участников работ

А.В. Дворник – разработка документации по планировке территории

Ю.Ю. Таратунина – разработка документации по планировке территории

Обозначение	Наименование	Примечание
3075.085.П.0/0.0002-ПМТ1-С	Содержание тома 5	3
3075.085.П.0/0.0002-СД	Состав документации по планировке территории	4
3075.085.П.0/0.0002-ПМТ1.ВКМ	Ведомость картографических материалов	5
3075.085.П.0/0.0002-ПМТ1	Графическая часть	6

Состав документации по планировке территории


Номер тома	Обозначение	Наименование документа	Примечания
Том 1	3075.085.П.0/0.0002-ППТ1	Основная часть проекта планировки территории. Графическая часть	-
Том 2	3075.085.П.0/0.0002-ППТ2	Основная часть проекта планировки территории. Положение о размещении линейного объекта	-
Том 3	3075.085.П.0/0.0002-ППТ3	Материалы по обоснованию проекта планировки территории. Графическая часть	-
Том 4	3075.085.П.0/0.0002-ППТ4	Материалы по обоснованию проекта планировки территории. Пояснительная записка	-
Том 5	3075.085.П.0/0.0002-ПМТ1	Основная часть проекта межевания территории. Графическая часть	-
Том 6	3075.085.П.0/0.0002-ПМТ2	Основная часть проекта межевания территории. Текстовая часть	-
Том 7	3075.085.П.0/0.0002-ПМТ3	Материалы по обоснованию проекта межевания территории. Графическая часть	-
Том 8	3075.085.П.0/0.0002-ПМТ4	Материалы по обоснованию проекта межевания территории. Пояснительная записка	-


Ведомость картографических материалов

Наименование документации «Газопровод межпоселковый к дер. Анненки Ферзиковского района Калужской области»
 Обозначение 3075.085.П.0/0.0002-ПМТ1.ВКМ
 Организация ООО «Газпром проектирование»
 Дата создания 10.04.2023 г.

№	Краткое наименование тома (книги)	Обозначение тома (книги)	Номер страницы (листа)	Номер рисунка, графического приложения, текстового приложения	Краткое наименование рисунка графического приложения, текстового приложения	Реквизиты лицензионного договора	Примечание
1	2	3	4	5	6	7	8
1	Том 5	3075.085.П.0/0.0002-ПМТ1	6	-	Основная часть проекта межевания территории М 1:2000	-	-

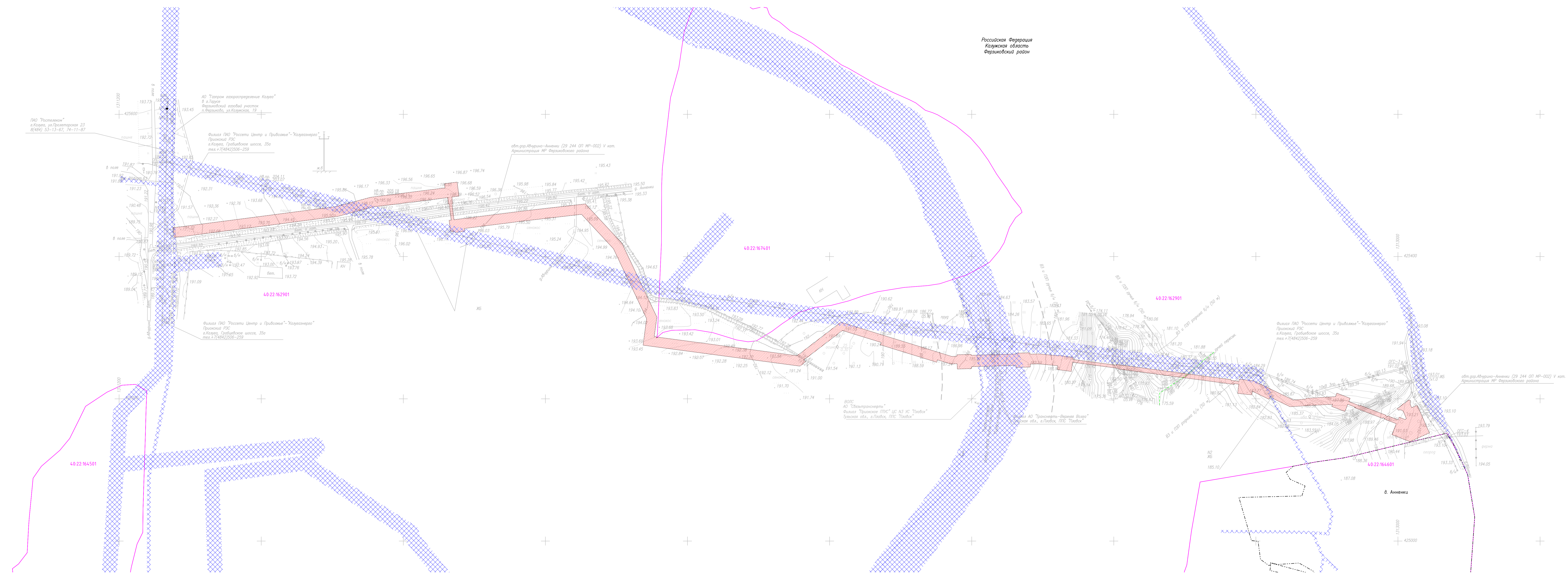
Составил Ведущий инженер  А.В. Дворник 10.04.2023 г.
 (Должность) (подпись) (И.О. Фамилия) (Дата)

Проверил Главный специалист  Ю.Ю. Бовбас 10.04.2023 г.
 (Должность) (подпись) (И.О. Фамилия) (Дата)

ГИП  Г.С. Достанова 10.04.2023 г.
 (подпись) (И.О. Фамилия) (Дата)



Российская Федерация
Калужская область
Ферзиковский район



УСЛОВНЫЕ ГРАФИЧЕСКИЕ ОБОЗНАЧЕНИЯ

- Планировочные элементы планировочной структуры:**
- территория, предназначенная для размещения планируемого газопровода
- Существующие элементы планировочной структуры:**
- 40-22-162901 - граница и номер кадастрового квартала
 - граница населенного пункта
 - территория, занятая линейным объектом

Примечания:
 - красные линии, утвержденные в составе проекта планировки территории, установленные, измененные, отмененные красные линии, отсутствуют (письмо №3784-10-22-В от 01.11.2022 приведено в tone 3075.085.П.0/0.0002-ПМТ4);
 - образование, изменение земельных участков проектом не предусмотрено;
 - земельные участки, в отношении которых предполагается их резервирование и (или) изъятие для государственных или муниципальных нужд, отсутствуют;
 - земельные участки, образование которых предусмотрено схемой расположения земельного участка или земельных участков на кадастровом плане территории, срок действия которой не истек, отсутствуют.

Система координат МСК 40
Система высот Балтийская, 1977 г.

3075.085.П.0/0.0002-ПМТ1					
Газопровод межпоселковый к дер. Анненки Ферзиковского района Калужской области					
Проект нежевания территории					
Изм.	Конт.	Лист	Нзак.	Подпись	Дата
Разраб.	Визирован	04.23			04.23
Проверил	Визирован	04.23			04.23
Нач. отдела	Визирован	04.23			04.23
Н.Контр.	Печенкова	04.23			04.23
ГИП	Давыдова	04.23			04.23

Формат А2 х3 (594х1261)

Лист регистрации изменений

Регистрация изменений								
Изм.	Номера листов (страниц)				Всего листов (страниц) в док.	Номер док.	Подп.	Дата
	измененных	замененных	новых	аннулированных				