



Общество с ограниченной ответственностью  
«Газпром проектирование»

Московский филиал

Заказчик – ООО «Газпром межрегионгаз»

Утверждено

\_\_\_\_\_  
\_\_\_\_\_  
от «\_\_» \_\_\_\_\_ 202\_\_ г.  
№ \_\_\_\_\_

**ДОКУМЕНТАЦИЯ ПО ПЛАНИРОВКЕ ТЕРРИТОРИИ**

**Проект планировки и межевания территории**

**ГАЗОПРОВОД МЕЖПОСЕЛКОВЫЙ К ДЕР. ВЕРХНЕЕ АШКОВО  
ЖИЗДРИНСКОГО РАЙОНА КАЛУЖСКОЙ ОБЛАСТИ**

**ТОМ 5**

**Проект межевания территории.  
Графическая часть**

**3062.085.П.0/0.0002-ПМТ1**



Общество с ограниченной ответственностью  
«Газпром проектирование»

Московский филиал

Заказчик – ООО «Газпром межрегионгаз»

**ДОКУМЕНТАЦИЯ ПО ПЛАНИРОВКЕ ТЕРРИТОРИИ**  
**Проект планировки и межевания территории**

**ГАЗОПРОВОД МЕЖПОСЕЛКОВЫЙ К ДЕР. ВЕРХНЕЕ АШКОВО**  
**ЖИЗДРИНСКОГО РАЙОНА КАЛУЖСКОЙ ОБЛАСТИ**

**ТОМ 5**

**Проект межевания территории.**  
**Графическая часть**

**3062.085.П.0/0.0002-ПМТ1**

Заместитель директора  
Московского филиала  
по производству



Ю.М. Комиссаров

Главный инженер проекта

А.А. Назарян

Инов. № подл.	
Подпись и дата	
Взам. инв. №	

### Список исполнителей

Начальник  
Центра подготовки производства



М.С. Коновальцев

(подпись, дата)

Главный специалист отдела разработки  
документации по планировке территорий



Ю.Ю. Бовбас

(подпись, дата)

Ведущий инженер отдела разработки  
документации по планировке территорий



Ю.Ю. Исмаилова

(подпись, дата)

Главный инженер проекта



А.А. Назарян

(подпись, дата)

### Список участников работ

Ю.Ю. Исмаилова– разработка документации по планировке территории

<b>Обозначение</b>	<b>Наименование</b>	<b>Примечание</b>
3062.085.П.0/0.0002-ПМТ1-С	Содержание тома 5	-
3062.085.П.0/0.0002-ПМТ1-СД	Состав документации по планировке территории	4
3062.085.П.0/0.0002-ПМТ1.ВКМ	Ведомость картографических материалов	5
3062.085.П.0/0.0002-ПМТ1	Графическая часть	6

### Состав документации по планировке территории

Номер тома	Обозначение	Наименование документа	Примечания
Том 1	3062.085.П.0/0.0002-ППТ1	Проект планировки территории. Графическая часть	-
Том 2	3062.085.П.0/0.0002-ППТ2	Положение о размещении линейных объектов	-
Том 3	3062.085.П.0/0.0002-ППТ3	Материалы по обоснованию проекта планировки территории. Графическая часть	-
Том 4	3062.085.П.0/0.0002-ППТ3	Материалы по обоснованию проекта планировки территории. Пояснительная записка	-
Том 5	3062.085.П.0/0.0002-ПМТ1	Проект межевания территории. Графическая часть.	-
Том 6	3062.085.П.0/0.0002-ПМТ2	Проект межевания территории. Текстовая часть	-
Том 7	3062.085.П.0/0.0002-ПМТ3	Материалы по обоснованию проекта межевания территории. Графическая часть.	-
Том 8	3062.085.П.0/0.0002-ПМТ4	Материалы по обоснованию проекта межевания территории. Пояснительная записка.	-



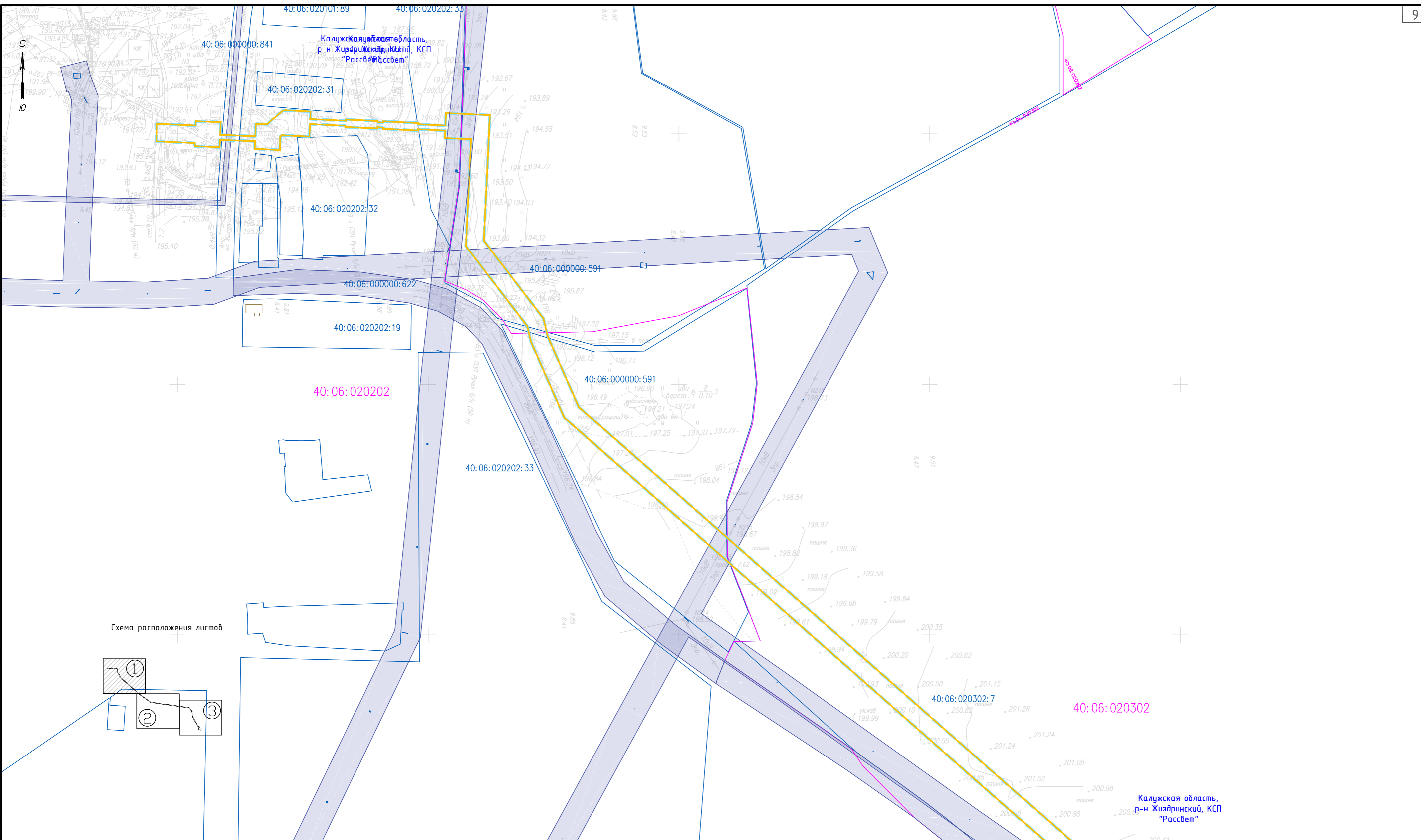
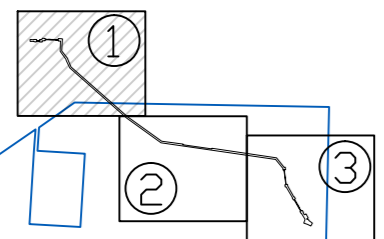


Схема расположения листов



Согласовано

Взам. инв. №

Лист и дата

Инд. № подл.

Условные обозначения:

- Границы существующих элементов планировочной структуры
- Границы планируемых элементов планировочной структуры
- Границы зон планируемого размещения линейных объектов
- 40:25:000161 - Границы и номера кадастровых кварталов по сведениям ЕГРН
- 40:25:000161:177 - Границы и номера существующих земельных участков по сведениям ЕГРН, в том числе изменяемых земельных участков
- Граница населенного пункта

- Примечание:
- Красные линии не устанавливаются на основании Федерального закона от 02.08.2019 г. № 283-ФЗ "О внесении изменений в Градостроительный кодекс Российской Федерации и отдельные законодательные акты Российской Федерации", красные линии - линии, которые обозначают границы территорий общего пользования и подлежат установлению, изменению или отмене в документации по планировке территории, отсутствуют.
  - Красные линии, утвержденные в составе проекта планировки территории, или красные линии, утверждаемые, изменяемые проектом межевания территории - отсутствуют, в соответствии с письмом Администрации муниципального района "Жиздринский район" Калужской области от 14.12.2022 г. № 3944 (Приложения к Тому 4. Материалы по обоснованию проекта планировки территории. Пояснительная записка).
  - Линии отступа от красных линий в целях определения мест допустимого размещения зданий, строений, сооружений не устанавливаются ввиду отсутствия красных линий.
  - Границы земельных участков, образование которых предусмотрено схемой расположения земельного участка или земельных участков на кадастровом плане территории, срок действия которой не истек, отсутствуют.
  - Границы изменяемых земельных участков, расположенных полностью или частично в границах зоны планируемого размещения линейного объекта, отсутствуют.
  - Границы образуемых земельных участков в отношении которых предполагается их резервирование и (или) изъятие для государственных или муниципальных нужд, отсутствуют.
  - Границы существующих элементов планировочной структуры отсутствуют.

Линия совмещения с листом 2

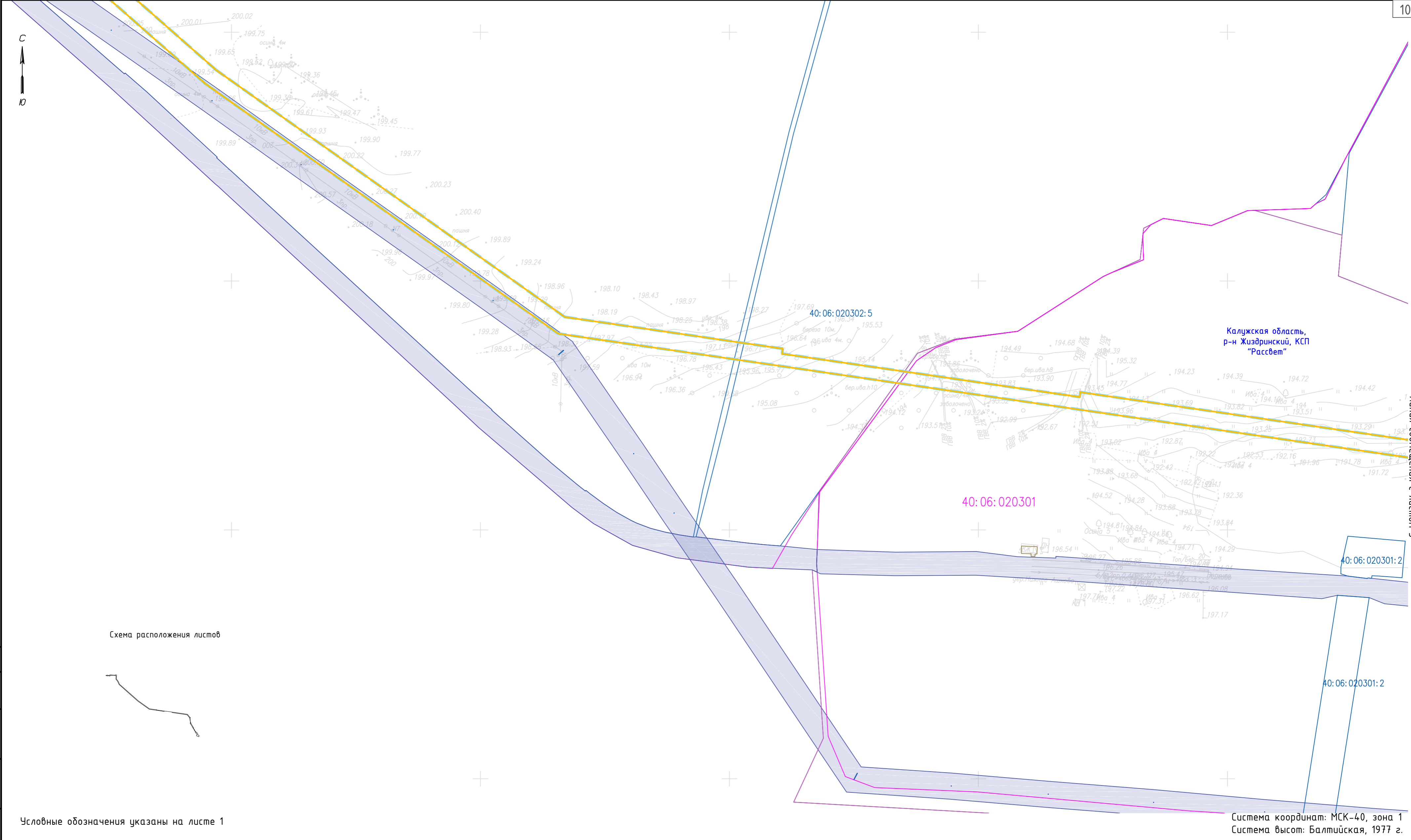
Система координат: МСК-40, зона 1  
Система высот: Балтийская, 1977 г.

© ООО "Газпром проектирование", 2023 г.

3062.085.П.0/0.0002-ПМТ1.1					
Газопровод межпоселковый к дер. Верхнее Ашково Жиздринского района Калужской области					
Изм.	Колуч.	Лист	Негод.	Погнись	Дата
Разработал	Исмаилова				05.23
Проверил	Бовбас				05.23
Нач. отд.					
Н. контр.					
ГИП	Назарян				05.23
Том 5. Проект межевания территории Графическая часть					Страница
Чертеж межевания территории М 1:2000					Лист
					Листов
					П
					1
					3








Калужская область,  
р-н Жиздринский, КСП  
"Рассвет"

Схема расположения листов




Условные обозначения указаны на листе 1

Система координат: МСК-40, зона 1  
Система высот: Балтийская, 1977 г.

© ООО "Газпром проектирование", 2023 г.

3062.085.П.0/0.0002-ПМТ1.1

Газопровод межпоселковый к дер. Верхнее Ашково Жиздринского района  
Калужской области

Изм.	Колуч.	Лист	Недек.	Погпись	Дата	Том 5. Проект межевания территории Графическая часть	Стация	Лист	Листов
Разработал		Исмаилова		<i>Исмаилова</i>	05.23		п	2	3
Проверил		Бовбас		<i>Бовбас</i>	05.23				
Нач. отд.						Чертеж межевания территории М 1:2000			
Н. контр.						 Формат А2			
ГИП		Назарян		<i>Назарян</i>	05.23				

Согласовано
Взам. инж. №
Подп. и дата
Инж. № подл.



2. Идентификация объектов

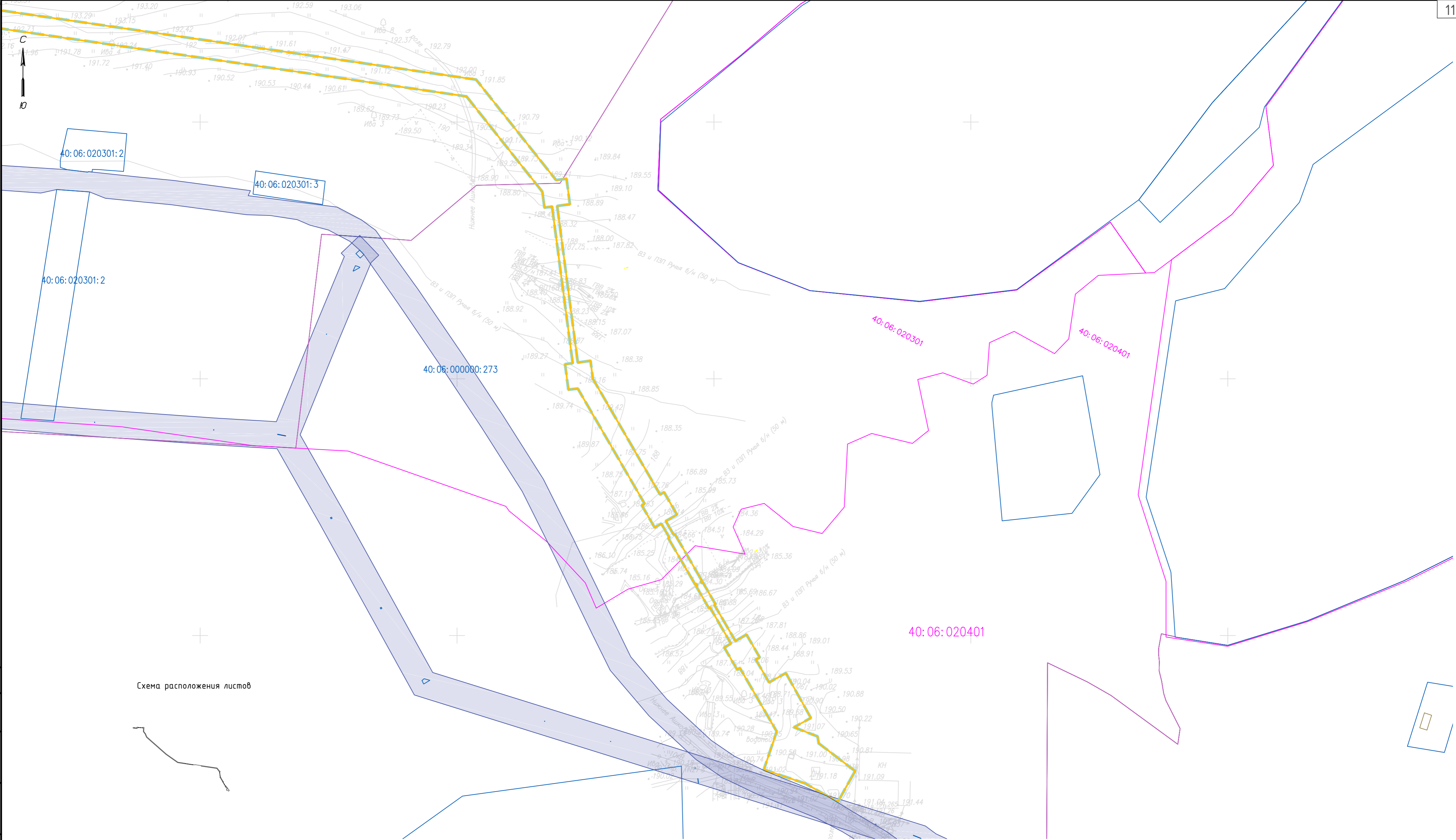



Схема расположения листов



Условные обозначения указаны на листе 1

Система координат: МСК-40, зона 1  
Система высот: Балтийская, 1977 г.

© ООО "Газпром проектирование", 2023 г.

3062.085.П.0/0.0002-ПМТ.1

Газопровод межпоселковый к дер. Верхнее Ашково Жиздринского района  
Калужской области

Изм.	Колуч.	Лист	Недоч.	Погнись	Дата	Том 5. Проект межевания территории Графическая часть	Стадия	Лист	Листов
Разработал	Исмаилова				05.23		Чертеж межевания территории М 1:2000	П	3
Проверил	Бовбас				05.23				
Нач. отд.									
Н. контр.									
ГИП	Назарян				05.23				



Согласовано
Взам. инж. №
Подп. и дата
Инж. № подл.

## Лист регистрации изменений

Регистрация изменений								
Изм.	Номера листов (страниц)				Всего листов (страниц) в док.	Номер док.	Подп.	Дата
	измененных	замененных	новых	аннулиро ванных				