



Общество с ограниченной ответственностью  
«Газпром проектирование»

Московский филиал

Заказчик – ООО «Газпром межрегионгаз»

Утверждено

\_\_\_\_\_  
\_\_\_\_\_  
от «\_\_» \_\_\_\_\_ 202\_\_ г.  
№ \_\_\_\_\_

**ДОКУМЕНТАЦИЯ ПО ПЛАНИРОВКЕ ТЕРРИТОРИИ**

**Проект планировки и межевания территории**

**ГАЗОПРОВОД МЕЖПОСЕЛКОВЫЙ К ДЕР. ВЕРХНЕЕ АШКОВО  
ЖИЗДРИНСКОГО РАЙОНА КАЛУЖСКОЙ ОБЛАСТИ**

**ТОМ 7**

**Материалы по обоснованию проекта межевания территории.  
Графическая часть**

**3062.085.П.0/0.0002-ПМТЗ**



Общество с ограниченной ответственностью  
«Газпром проектирование»

Московский филиал

Заказчик – ООО «Газпром межрегионгаз»

**ДОКУМЕНТАЦИЯ ПО ПЛАНИРОВКЕ ТЕРРИТОРИИ**  
**Проект планировки и межевания территории**

**ГАЗОПРОВОД МЕЖПОСЕЛКОВЫЙ К ДЕР. ВЕРХНЕЕ АШКОВО**  
**ЖИЗДРИНСКОГО РАЙОНА КАЛУЖСКОЙ ОБЛАСТИ**

**ТОМ 7**

**Материалы по обоснованию проекта межевания территории.**  
**Графическая часть**

**3062.085.П.0/0.0002-ПМТЗ**

Инд. № подл.	
Подпись и дата	
Взам. инв. №	

Заместитель директора  
Московского филиала  
по производству



Ю.М. Комиссаров

Главный инженер проекта

А.А. Назарян

### Список исполнителей

Начальник  
Центра подготовки производства



М.С. Коновальцев

\_\_\_\_\_  
(подпись, дата)

Главный специалист отдела разработки  
документации по планировке территорий



Ю.Ю. Бовбас

\_\_\_\_\_  
(подпись, дата)

Ведущий инженер отдела разработки  
документации по планировке территорий



Ю.Ю. Исмаилова

\_\_\_\_\_  
(подпись, дата)

Главный инженер проекта



А.А. Назарян

\_\_\_\_\_  
(подпись, дата)

### Список участников работ

Ю.Ю. Исмаилова – разработка документации по планировке территории

<b>Обозначение</b>	<b>Наименование</b>	<b>Примечание</b>
3062.085.П.0/0.0002-ПМТЗ-С	Содержание тома 7	3
3062.085.П.0/0.0002-ПМТЗ-СД	Состав документации по планировке территории	4
3062.085.П.0/0.0002-ПМТЗ.ВКМ	Ведомость картографических материалов	5
3062.085.П.0/0.0002-ПМТЗ	Графическая часть	6

### Состав документации по планировке территории

Номер тома	Обозначение	Наименование документа	Примечания
Том 1	3062.085.П.0/0.0002-ППТ1	Проект планировки территории. Графическая часть	-
Том 2	3062.085.П.0/0.0002-ППТ2	Положение о размещении линейных объектов	-
Том 3	3062.085.П.0/0.0002-ППТ3	Материалы по обоснованию проекта планировки территории. Графическая часть	-
Том 4	3062.085.П.0/0.0002-ППТ4	Материалы по обоснованию проекта планировки территории. Пояснительная записка	-
Том 5	3062.085.П.0/0.0002-ПМТ1	Проект межевания территории. Графическая часть.	-
Том 6	3062.085.П.0/0.0002-ПМТ2	Проект межевания территории. Текстовая часть	-
Том 7	3062.085.П.0/0.0002-ПМТ3	Материалы по обоснованию проекта межевания территории. Графическая часть.	-
Том 8	3062.085.П.0/0.0002-ПМТ4	Материалы по обоснованию проекта межевания территории. Пояснительная записка.	-



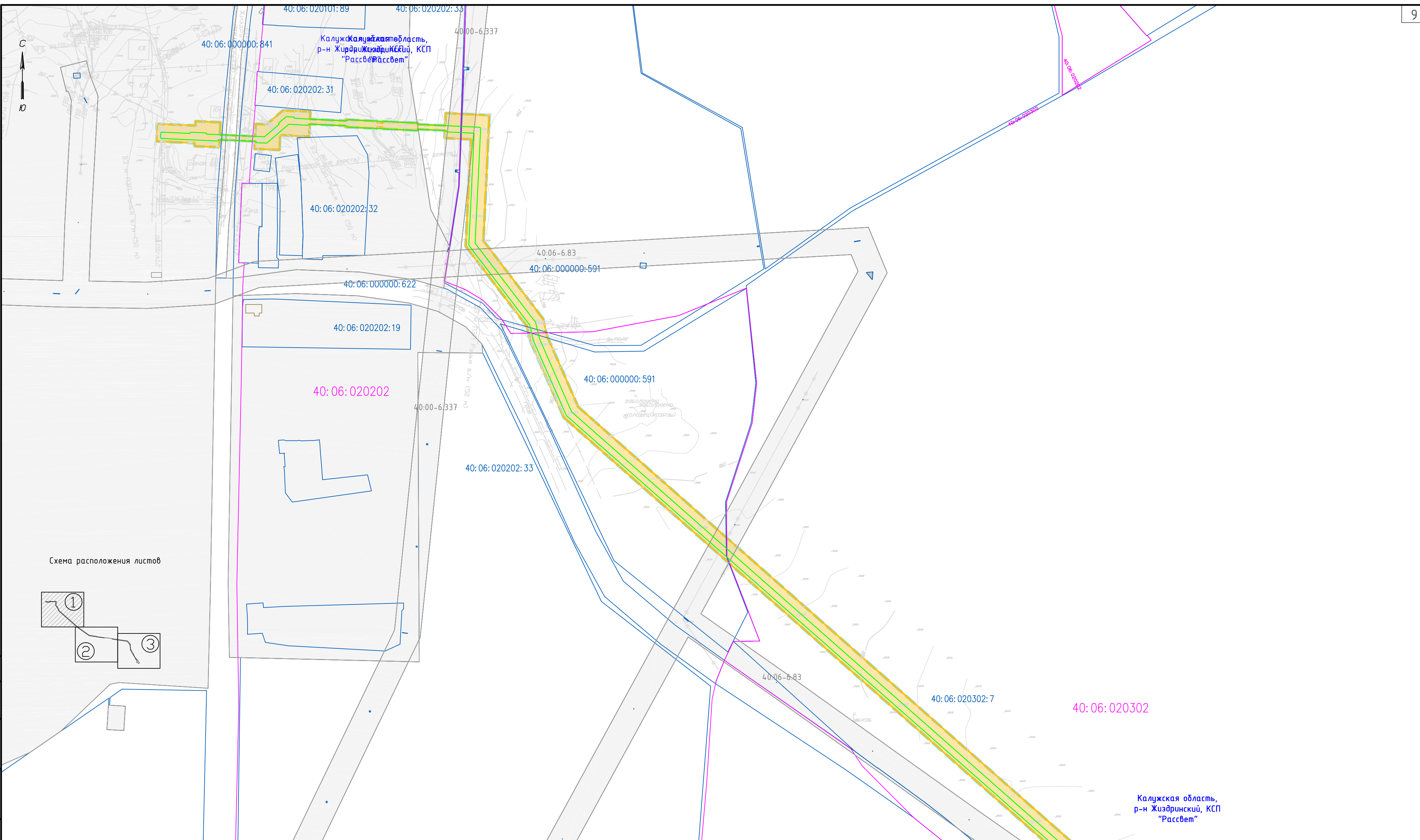
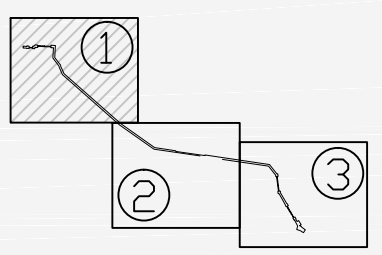


Схема расположения листов



Условные обозначения:

- Границы муниципальных образований, границы населенных пунктов
- Граница, в отношении которой осуществляется подготовка проекта межевания
- Границы зон планируемого размещения линейных объектов
- 40:25:000161:177 - Границы и кадастровые номера существующих земельных участков по сведениям ЕГРН
- 40:00-6.183 - Границы зон с особыми условиями использования территорий, установленные в соответствии с законодательством Российской Федерации
- Граница зоны с особыми условиями использования территорий, подлежащая установлению в связи с размещением линейного объекта - охранная зона газопровода и ГРПШ.

Примечание:

- Границы зон с особыми условиями использования территорий, подлежащие изменению в связи с размещением линейных объектов, отсутствуют.
- Проектируемый объект не затрагивает особо охраняемые природные территории, в соответствии с данными Тама 4. Материалы по обоснованию проекта планировки территории. Пояснительная записка.
- Границы зон с особыми условиями использования территорий, подлежащие установлению, изменению в связи с размещением линейных объектов, подлежащих реконструкции в связи с их переносом из зон планируемого размещения линейных объектов либо в границах зон планируемого размещения линейных объектов не устанавливаются.
- Перечень координат характерных точек границ зон с особыми условиями использования территорий, подлежащих установлению представлен в Томе 2. Основная часть проекта планировки территории. Положение о размещении объекта трубопроводного транспорта
- Перечень координат характерных точек границ зон с особыми условиями использования территорий, подлежащих установлению, изменению в связи с размещением линейных объектов, подлежащих реконструкции в связи с их переносом из зон планируемого размещения линейных объектов либо в границах зон планируемого размещения линейных объектов, отсутствует, в связи с тем, что данные границы не устанавливаются.
- Границы публичных сервитутов, установленных в соответствии с законодательством РФ, отсутствуют.
- Местоположение существующих объектов капитального строительства отображены на топографическом плане.
- Проектируемый объект не затрагивает особо охраняемые природные территории и границы лесничеств, в соответствии с письмом Министерства природных ресурсов и экологии Калужской области №9821-22 от 20.12.2022 г.
- Проектируемый объект не расположен в границах объектов культурного наследия и их охранных зонах в соответствии с актом государственной историко-культурной экспертизы от 14.03.2023 г. и письмом Управления по охране объектов культурного наследия №10/784-23 от 10.04.2023 г.

Линия совмещения с листом 2

Система координат: МСК-40, зона 1  
Система высот: Балтийская, 1977 г.

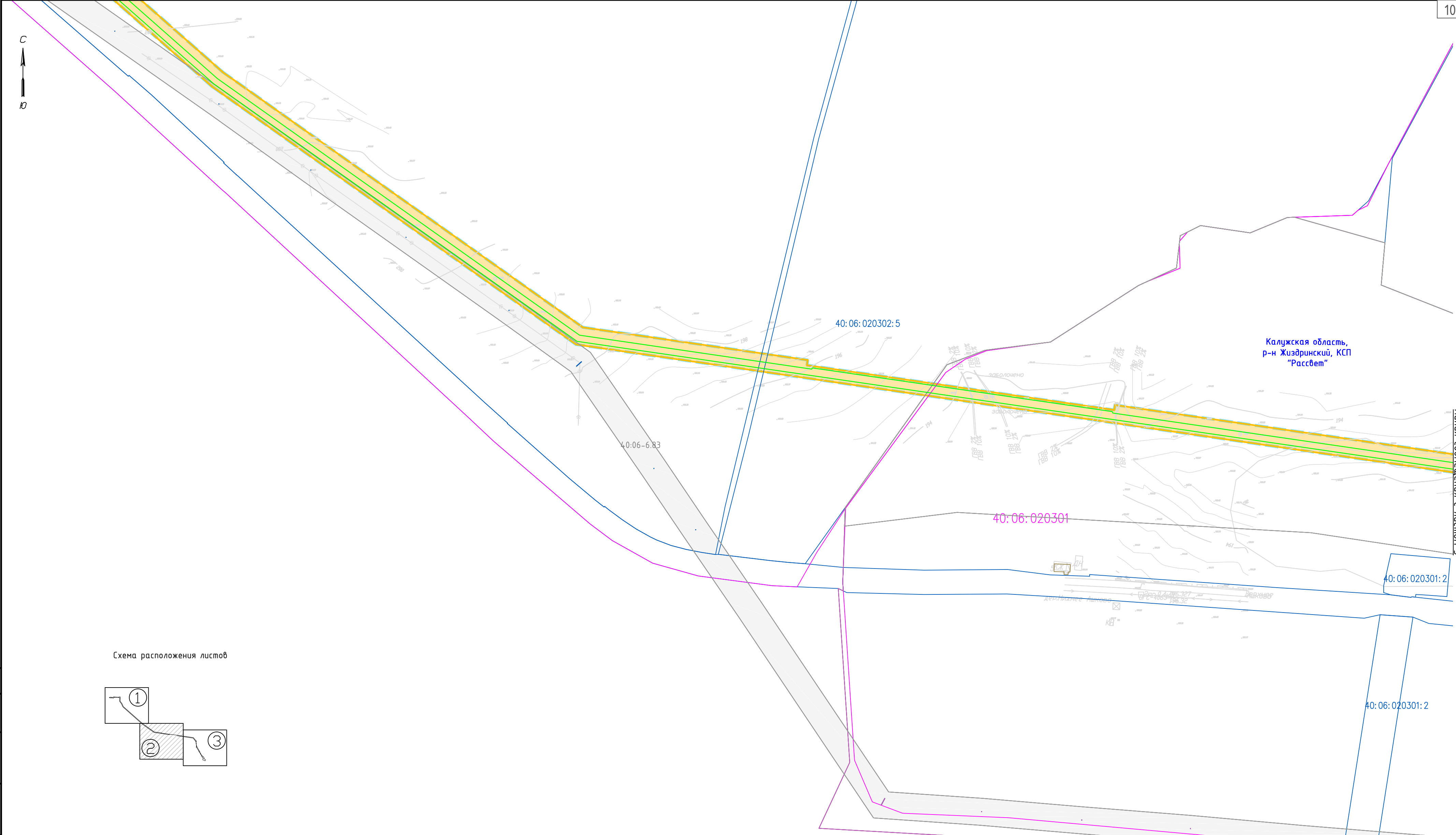
© ООО "Газпром проектирование", 2023 г.

3062.085.П.0/0.0002-ПМТ.1					
Газопровод межпоселковый к дер. Верхнее Ашково Жиздринского района Калужской области					
Изм.	Колуч.	Лист	Недок	Погнись	Дата
Разработал	Исмаилова				05.23
Проверил	Бовбас				05.23
Нач. орг.					
Н. контр.					
ГИП	Назарян				05.23
Том 7. Материалы по обоснованию проекта межевания территории. Графическая часть					
		Страница	Лист	Листов	
		П	1	3	



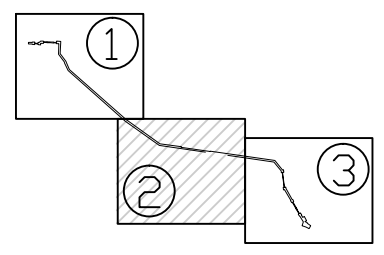
Согласовано  
 Взам. инв. №  
 Подп. и дата  
 Инв. № подл.





Калужская область,  
р-н Жиздринский, КСП  
"Рассвет"

Схема расположения листов



Условные обозначения указаны на листе 1

Система координат: МСК-40, зона 1  
Система высот: Балтийская, 1977 г.

© ООО "Газпром проектирование", 2023 г.

3062.085.П.0/0.0002-ПМТ.1

Газопровод межпоселковый к дер. Верхнее Ашково Жиздринского района  
Калужской области

Изм.	Колуч.	Лист	Недоп.	Подпись	Дата	Том 7. Материалы по обоснованию проекта межевания территории Графическая часть	Стация	Лист	Листов
Разработал		Исмаилова		<i>Исмаилова</i>	05.23		п	2	3
Проверил		Бовбас		<i>Бовбас</i>	05.23				
Нач. отд.									
Н. контр.									
ГИП		Назарян		<i>Назарян</i>	05.23				



Согласовано  
Взам. инв. №  
Подп. и дата  
Инв. № подл.





**Лист регистрации изменений**

Регистрация изменений								
Изм.	Номера листов (страниц)				Всего листов (страниц) в док.	Номер док.	Подп.	Дата
	измененных	замененных	новых	аннулированных				