



Общество с ограниченной ответственностью  
«Газпром проектирование»

Московский филиал

Заказчик – ООО «Газпром межрегионгаз»

Утверждено

\_\_\_\_\_  
\_\_\_\_\_  
от «\_\_» \_\_\_\_\_ 202\_\_ г.  
№ \_\_\_\_\_»

**ДОКУМЕНТАЦИЯ ПО ПЛАНИРОВКЕ ТЕРРИТОРИИ**

**Проект планировки и межевания территории**

**МЕЖПОСЕЛКОВЫЙ ГАЗОПРОВОД К ДЕР. СЛОБОДА -  
ДЕР. БЕЛЯЙКОВО - ДЕР. ШЕСТАКОВО ДЗЕРЖИНСКОГО РАЙОНА  
КАЛУЖСКОЙ ОБЛАСТИ**

**ТОМ 1**

**Проект планировки территории.**

**Графическая часть**

**3056.085.П.0/0.0002-ППТ1**



Общество с ограниченной ответственностью  
«Газпром проектирование»

Московский филиал

Заказчик – ООО «Газпром межрегионгаз»

**ДОКУМЕНТАЦИЯ ПО ПЛАНИРОВКЕ ТЕРРИТОРИИ**

**Проект планировки и межевания территории**

**МЕЖПОСЕЛКОВЫЙ ГАЗОПРОВОД К ДЕР. СЛОБОДА -  
ДЕР. БЕЛЯЙКОВО - ДЕР. ШЕСТАКОВО ДЗЕРЖИНСКОГО РАЙОНА  
КАЛУЖСКОЙ ОБЛАСТИ**

**ТОМ 1**

**Проект планировки территории.**

**Графическая часть**

**3056.085.П.0/0.0002-ППТ1**

Заместитель директора  
Московского филиала  
по производству



Ю.М. Комиссаров

Главный инженер проекта

Г.С. Достанова

Инд. № подл.	
Подпись и дата	
Взам. инв. №	

### Список исполнителей

Начальник  
центра подготовки производства



(подпись, дата)

М.С. Коновальцев

Главный специалист  
центра подготовки производства



(подпись, дата)

А.А. Малышева

Главный специалист  
отдела разработки документации по  
планировке территорий



(подпись, дата)

Ю.Ю. Бовбас

Главный инженер проекта



(подпись, дата)

Г.С. Достанова

### Список участников работ

А.А. Малышева – главный специалист центра подготовки производства

<b>Обозначение</b>	<b>Наименование</b>	<b>Примечание</b>
3056.085.П.0/0.0002-ППТ1-С	Содержание тома 1	3
3056.085.П.0/0.0002-СД	Состав документации по планировке территории	4
3056.085.П.0/0.0002-ППТ1.ВКМ	Ведомость картографических материалов	5
3056.085.П.0/0.0002-ППТ1.1	Чертёж красных линий	8
3056.085.П.0/0.0002-ППТ1.2	Чертёж границ зон планируемого размещения линейных объектов	9-17
3056.085.П.0/0.0002-ППТ1.3	Чертеж границ зон планируемого размещения линейных объектов, подлежащих реконструкции в связи с изменением их местоположения	18


**Состав документации по планировке территории**

<b>Номер тома</b>	<b>Обозначение</b>	<b>Наименование документа</b>	<b>Примечания</b>
Том 1	3056.085.П.0/0.0002-ППТ1	Проект планировки территории. Графическая часть	-
Том 2	3056.085.П.0/0.0002-ППТ2	Положение о размещении линейных объектов	-
Том 3	3056.085.П.0/0.0002-ППТ3	Материалы по обоснованию проекта планировки территории. Графическая часть	-
Том 4	3056.085.П.0/0.0002-ППТ3	Материалы по обоснованию проекта планировки территории. Пояснительная записка	-
Том 5	3056.085.П.0/0.0002-ПМТ1	Проект межевания территории. Графическая часть	-
Том 6	3056.085.П.0/0.0002-ПМТ2	Проект межевания территории. Текстовая часть	-
Том 7	3056.085.П.0/0.0002-ПМТ3	Материалы по обоснованию проекта межевания территории. Графическая часть.	-
Том 8	3056.085.П.0/0.0002-ПМТ4	Материалы по обоснованию проекта межевания территории. Пояснительная записка	-


### Ведомость картографических материалов

Наименование документации	«Межпоселковый газопровод к дер. Слобода - дер. Беляйково - дер. Шестаково Дзержинского района Калужской области»
Обозначение	3056.085.П.0/0.0002-ППТ1.ВКМ
Организация	ООО «Газпром проектирование»
Дата создания	25.04.2023

№	Краткое наименование тома (книги)	Обозначение тома (книги)	Номер страницы (листа)	Номер рисунка, графического приложения, текстового приложения	Краткое наименование рисунка графического приложения, текстового приложения	Реквизиты лицензионного договора	Примечание
1	2	3	4	5	6	7	8
1	ППТ1	3056.085.П.0/0.0002-ППТ1.2	9-17	-	Чертёж границ зон планируемого размещения линейных объектов	-	-

Составил \_\_\_\_\_  
 Главный специалист  
 (Должность) \_\_\_\_\_  
 (подпись)  \_\_\_\_\_  
 А.А. Малышева  
 (И.О. Фамилия) \_\_\_\_\_  
 25.04.2023  
 (Дата)

Проверил \_\_\_\_\_  
 Главный специалист  
 (Должность) \_\_\_\_\_  
 (подпись)  \_\_\_\_\_  
 Ю.Ю. Бовбас  
 (И.О. Фамилия) \_\_\_\_\_  
 25.04.2023  
 (Дата)

ГИП \_\_\_\_\_  
 (подпись)  \_\_\_\_\_  
 Г.С. Достанова  
 (И.О. Фамилия) \_\_\_\_\_  
 25.04.2023  
 (Дата)

## Содержание

ЗАВЕРЕНИЕ о соответствии проектной документации .....	2
Чертёж красных линий.....	3
Чертёж границ зон планируемого размещения линейного объекта.....	4
Чертёж границ зон планируемого размещения линейных объектов, подлежащих реконструкции в связи с изменением их местоположения .....	13

## ЗАВЕРЕНИЕ о соответствии проектной документации

ООО «Газпром проектирование» как организация, разработавшая настоящую проектную документацию, ЗАВЕРЯЕТ, что документация разработана в соответствии с заданием на проектирование, документами об использовании земельного участка для строительства, техническими регламентами, требованиями по обеспечению безопасной эксплуатации зданий, строений и сооружений, и безопасного использования прилегающих к ним территорий, и с соблюдением технических условий.

Технические решения, принятые и реализованные в настоящей проектной документации, обеспечивают безопасную для жизни и здоровья людей эксплуатацию опасных производственных объектов при соблюдении предусмотренных в проектной документации мероприятий.

Главный инженер проекта



Г.С. Достанова



### **Чертёж красных линий**

На основании ч. 1 ст. 42 Градостроительного кодекса Российской Федерации, проект планировки территории подготавливается для выделения элементов планировочной структуры, установления границ зон планируемого размещения объектов капитального строительства, определения характеристики очередности планируемого развития территории, а также для установления границ территорий общего пользования (красных линий).

Согласно п. 11 ст. 1 Градостроительного кодекса Российской Федерации красные линии - линии, которые обозначают границы территорий общего пользования и подлежат установлению, изменению или отмене в документации по планировке территории.

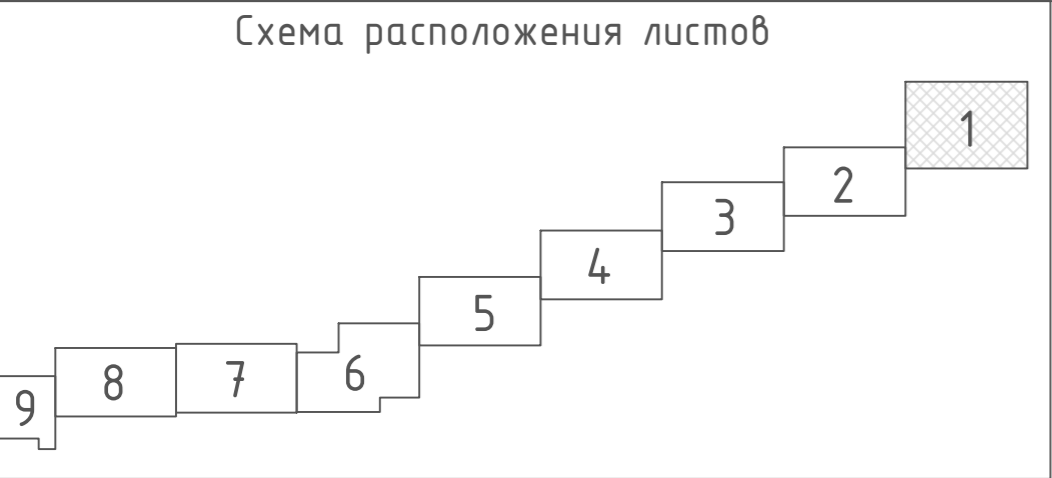
Красные линии в данной документации по планировке территории не подлежат установлению, в связи с чем, чертеж красных линий не разрабатывается.

Примечание:

- В соответствии с Постановлением Правительства РФ от 12.05.2017г. № 564 "Об утверждении Положения о составе и содержании документации по планировке территории, предусматривающей размещение одного или нескольких линейных объектов" граница территории в отношении которой осуществляется подготовка проекта планировки территории определена по внешним границам максимально удаленных от планируемого маршрута прохождения линейного объекта зон с особыми условиями использования территории, которые подлежат установлению в связи с размещением этих линейных объектов.
- Граница зон планируемого размещения линейных объектов, устанавливается в соответствии с нормами отвода земельных участков для конкретных видов линейных объектов. Обоснование определения границ зон планируемого размещения линейных объектов указано в Томе 4. Материалы по обоснованию проекта планировки территории. Пояснительная записка.
- Границы зон планируемого размещения участков демонтажа, отсутствуют.
- Перечень координат характерных точек границ зон планируемого размещения линейных объектов представлен в Приложении Томе 2.
- Границы зон планируемого размещения линейных объектов, подлежащих реконструкции в связи с изменением их местоположения, отсутствуют.
- Места размещения объектов капитального строительства, входящих в состав линейного объекта, подлежат уточнению при архитектурно-строительном проектировании, но не могут выходить за границы зон планируемого размещения таких объектов, установленных проектом планировки территории.

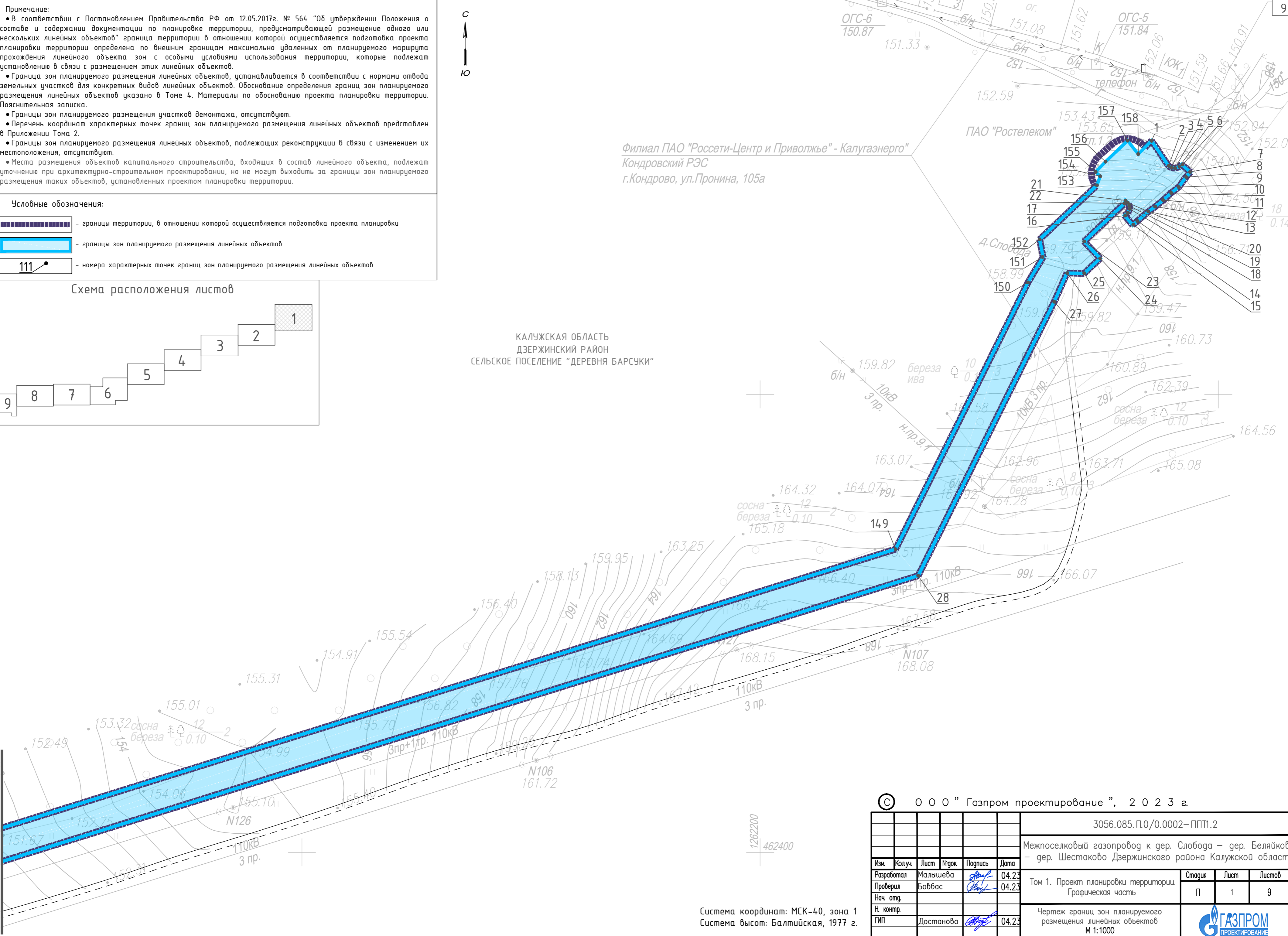
Условные обозначения:

- границы территории, в отношении которой осуществляется подготовка проекта планировки
- границы зон планируемого размещения линейных объектов
- номера характерных точек границ зон планируемого размещения линейных объектов



Филиал ПАО "Россети-Центр и Приволжье" - Калугазэнерго  
 Кондровский РЭС  
 г.Кондрово, ул.Пронина, 105а

КАЛУЖСКАЯ ОБЛАСТЬ  
 ДЗЕРЖИНСКИЙ РАЙОН  
 СЕЛЬСКОЕ ПОСЕЛЕНИЕ "ДЕРЕВНЯ БАРСУКИ"



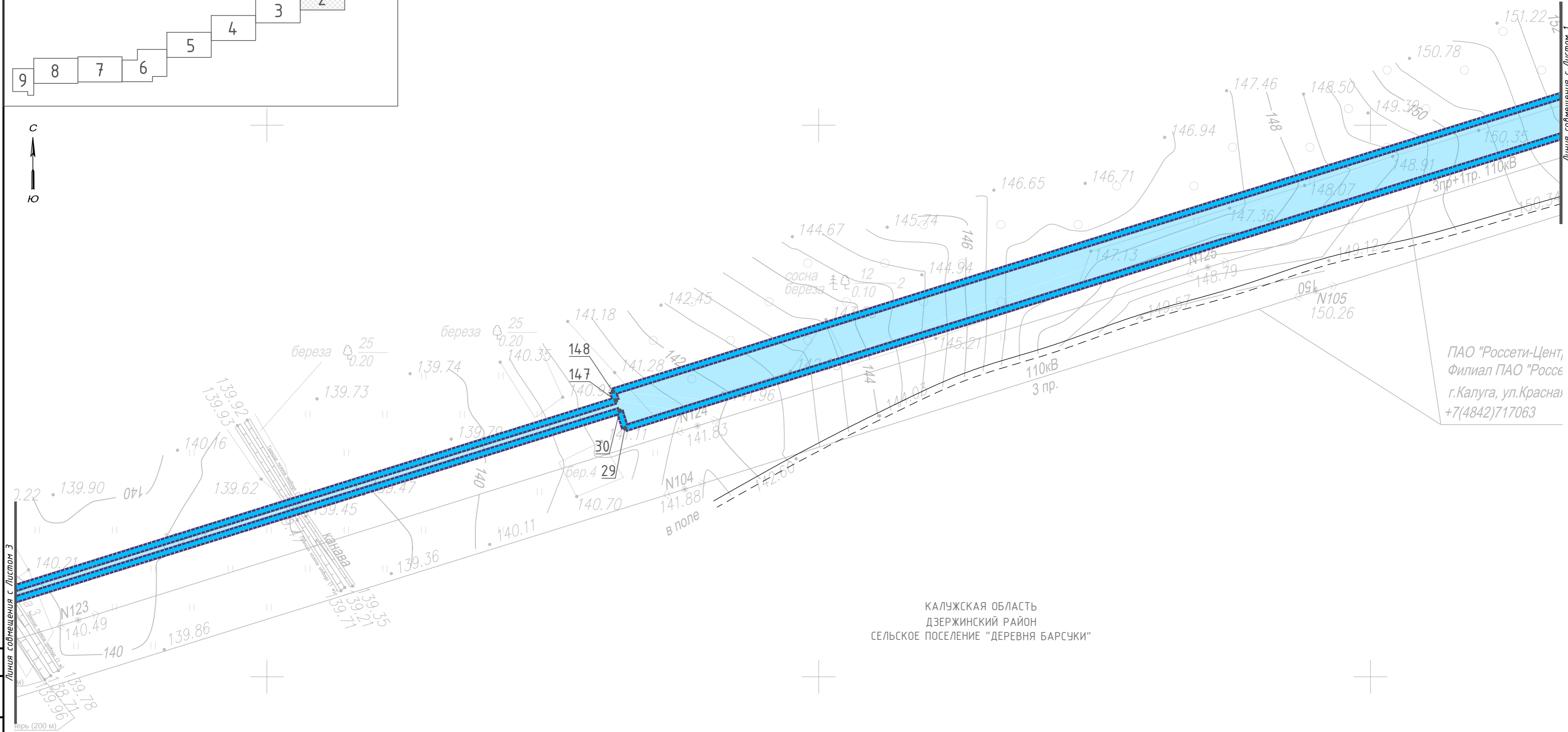
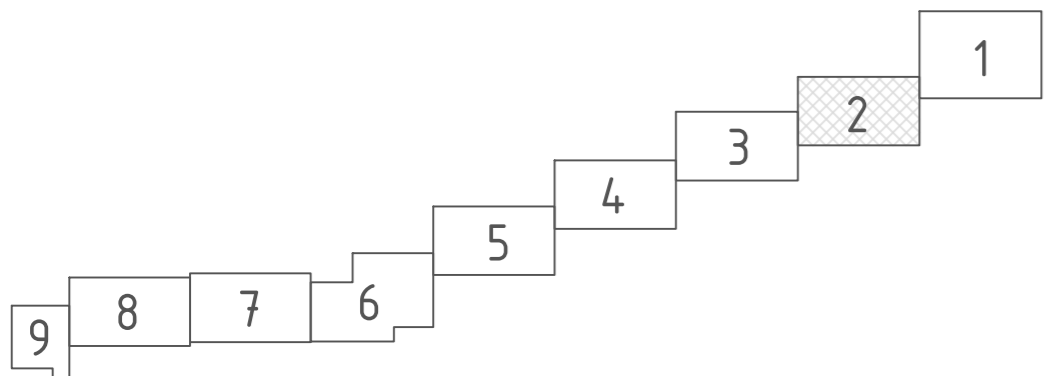
Согласовано  
 Взам инв. №  
 Подп. и дата  
 Инв. № подл.

Линия совмещения с Листом 2

© ООО "Газпром проектирование", 2023 г.

3056.085.П.0/0.0002-ППП1.2					
Межпоселковый газопровод к дер. Слобода – дер. Беляйково – дер. Шестаково Дзержинского района Калужской области					
Изм.	Колуч.	Лист	Недок	Подпись	Дата
Разработал	Мальшева				04.23
Проверил	Бовбас				04.23
Нач. отд.					
Н. контр.					
ГИП	Достанова				04.23
Том 1. Проект планировки территории. Графическая часть				Страница	Лист
				П	1
					9
Чертеж границ зон планируемого размещения линейных объектов М 1:1000					

Система координат: МСК-40, зона 1  
 Система высот: Балтийская, 1977 г.



ПАО "Россети-Цент,  
Филиал ПАО "Россе  
г.Калуга, ул.Красна  
+7(4842)717063

КАЛУЖСКАЯ ОБЛАСТЬ  
ДЗЕРЖИНСКИЙ РАЙОН  
СЕЛЬСКОЕ ПОСЕЛЕНИЕ "ДЕРЕВНЯ БАРСУКИ"

Согласовано

**Примечание:**

- В соответствии с Постановлением Правительства РФ от 12.05.2017г. № 564 "Об утверждении Положения о составе и содержании документации по планировке территории, предусматривающей размещение одного или нескольких линейных объектов" граница территории в отношении которой осуществляется подготовка проекта планировки территории определена по внешним границам максимально удаленных от планируемого маршрута прохождения линейного объекта зон с особыми условиями использования территории, которые подлежат установлению в связи с размещением этих линейных объектов.
- Граница зон планируемого размещения линейных объектов, устанавливается в соответствии с нормами отвода земельных участков для конкретных видов линейных объектов. Обоснование определения границ зон планируемого размещения линейных объектов указано в Томе 4. Материалы по обоснованию проекта планировки территории. Пояснительная записка.
- Границы зон планируемого размещения участков демонтажа, отсутствуют.
- Перечень координат характерных точек границ зон планируемого размещения линейных объектов представлен в Приложении Томе 2.
- Границы зон планируемого размещения линейных объектов, подлежащих реконструкции в связи с изменением их местоположения, отсутствуют.
- Места размещения объектов капитального строительства, входящих в состав линейного объекта, подлежат уточнению при архитектурно-строительном проектировании, но не могут выходить за границы зон планируемого размещения таких объектов, установленных проектом планировки территории.

**Условные обозначения:**

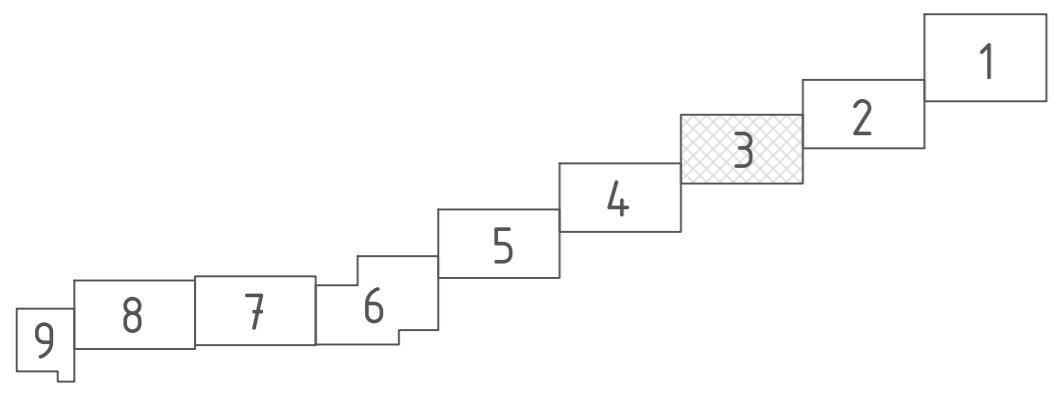
- границы территории, в отношении которой осуществляется подготовка проекта планировки
- границы зон планируемого размещения линейных объектов
- номера характерных точек границ зон планируемого размещения линейных объектов

Система координат: МСК-40, зона 1  
Система высот: Балтийская, 1977 г.

© ООО "Газпром проектирование", 2023 г.

3056.085.П.0/0.0002-ППТ1.2					
Межпоселковый газопровод к дер. Слобода – дер. Беляйково – дер. Шестаково Дзержинского района Калужской области					
Изм.	Колуч.	Лист	Негок	Подпись	Дата
Разработал	Мальшева			<i>[Signature]</i>	04.23
Проверил	Бовбас			<i>[Signature]</i>	04.23
Нач. орг.					
Н. контр.					
ГИП	Достанова			<i>[Signature]</i>	04.23
Том 1. Проект планировки территории. Графическая часть			Стация	Лист	Листов
			П	2	9
Чертеж границ зон планируемого размещения линейных объектов М 1:1000					

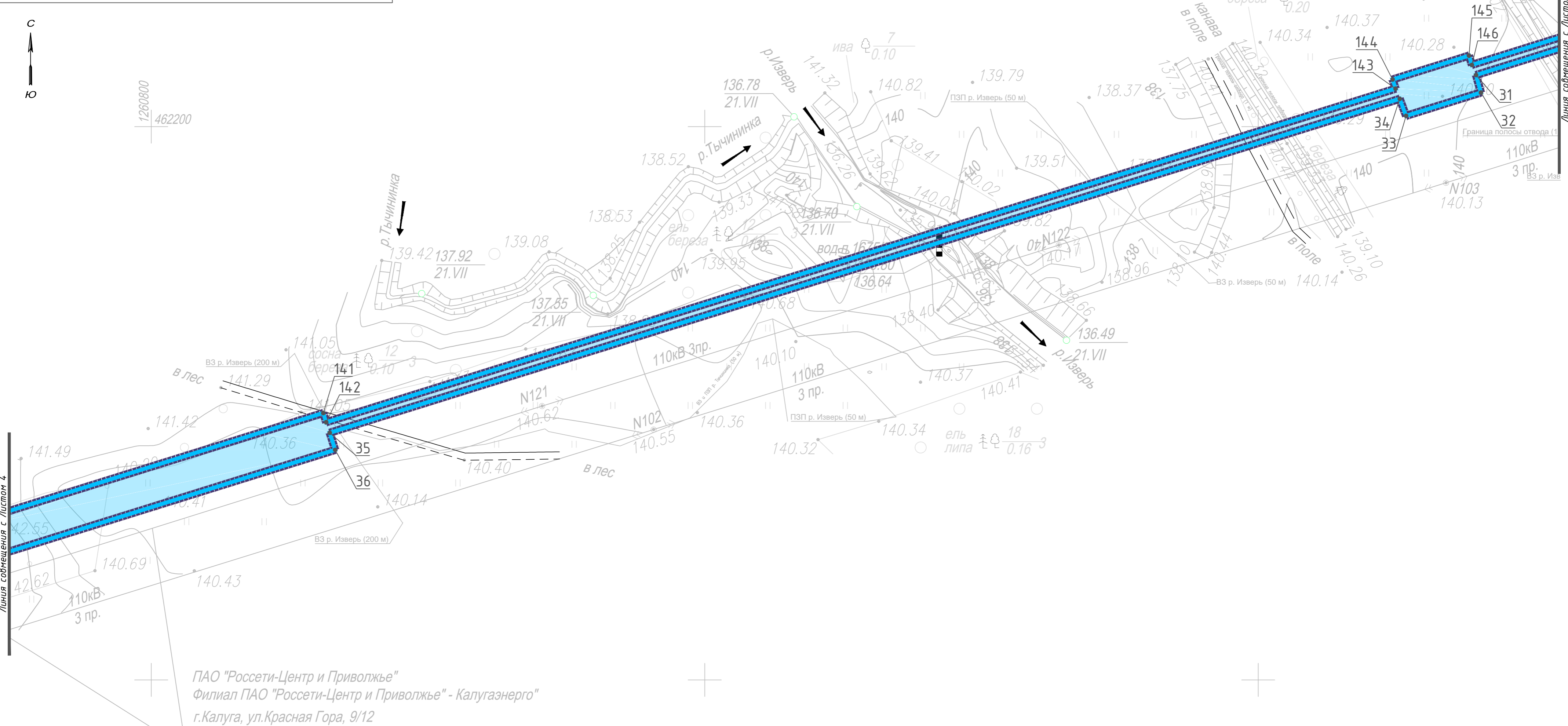
Схема расположения листов



КАЛУЖСКАЯ ОБЛАСТЬ  
 ДЗЕРЖИНСКИЙ РАЙОН  
 СЕЛЬСКОЕ ПОСЕЛЕНИЕ "ДЕРЕВНЯ БАРСУКИ"



1260800  
 462200



ПАО "Россети-Центр и Приволжье"  
 Филиал ПАО "Россети-Центр и Приволжье" - Калугазэнерго"  
 г.Калуга, ул.Красная Гора, 9/12

**Примечание:**

- В соответствии с Постановлением Правительства РФ от 12.05.2017г. № 564 "Об утверждении Положения о составе и содержании документации по планировке территории, предусматривающей размещение одного или нескольких линейных объектов" граница территории в отношении которой осуществляется подготовка проекта планировки территории определена по внешним границам максимально удаленных от планируемого маршрута прохождения линейного объекта зон с особыми условиями использования территории, которые подлежат установлению в связи с размещением этих линейных объектов.
- Граница зон планируемого размещения линейных объектов, устанавливается в соответствии с нормами отвода земельных участков для конкретных видов линейных объектов. Обоснование определения границ зон планируемого размещения линейных объектов указано в Томе 4. Материалы по обоснованию проекта планировки территории. Пояснительная записка.
- Границы зон планируемого размещения участков демонтажа, отсутствуют.
- Перечень координат характерных точек границ зон планируемого размещения линейных объектов представлен в Приложении Томе 2.
- Границы зон планируемого размещения линейных объектов, подлежащих реконструкции в связи с изменением их местоположения, отсутствуют.
- Места размещения объектов капитального строительства, входящих в состав линейного объекта, подлежат уточнению при архитектурно-строительном проектировании, но не могут выходить за границы зон планируемого размещения таких объектов, установленных проектом планировки территории.

- Условные обозначения:**
- границы территории, в отношении которой осуществляется подготовка проекта планировки
  - границы зон планируемого размещения линейных объектов
  - номера характерных точек границ зон планируемого размещения линейных объектов

Система координат: МСК-40, зона 1  
 Система высот: Балтийская, 1977 г.

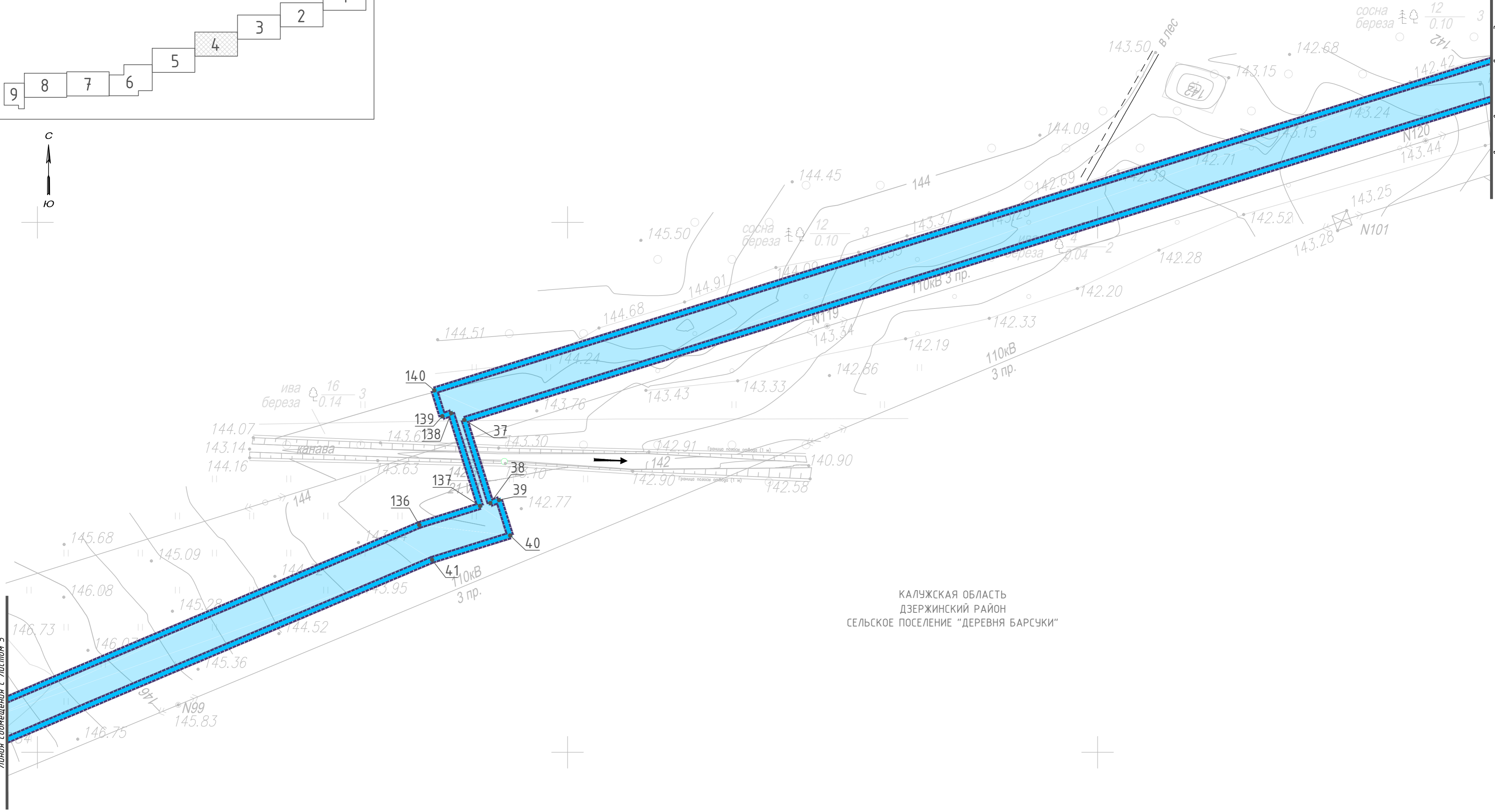
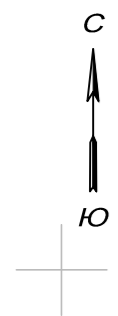
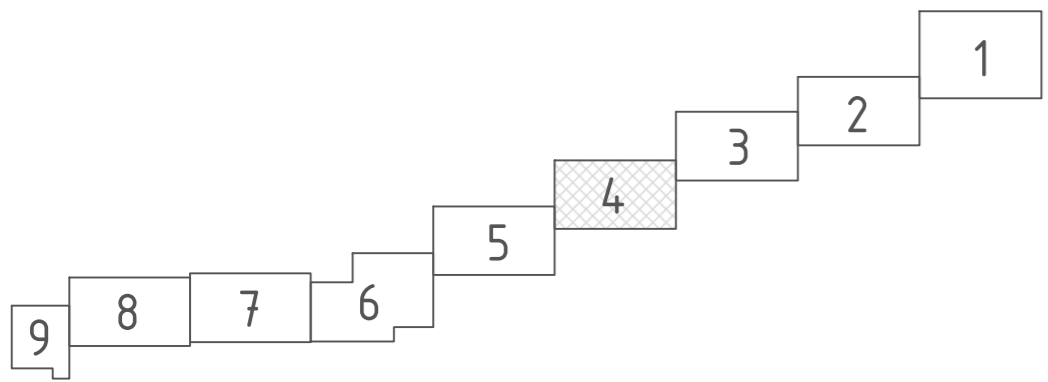
© ООО "Газпром проектирование", 2023 г.

3056.085.П.0/0.0002-ППТ.1.2					
Межпоселковый газопровод к дер. Слобода – дер. Беляйково – дер. Шестаково Дзержинского района Калужской области					
Изм.	Колуч.	Лист	Негод	Подпись	Дата
Разработал	Мальшева			<i>[Signature]</i>	04.23
Проверил	Бовбас			<i>[Signature]</i>	04.23
Нач. орг.					
Н. контр.					
ГИП	Достанова			<i>[Signature]</i>	04.23
Том 1. Проект планировки территории. Графическая часть			Стация	Лист	Листов
			П	3	9
Чертеж границ зон планируемого размещения линейных объектов М 1:1000					



Согласовано

Взам. инв. №  
Подп. и дата  
Инв. № подл.



КАЛУЖСКАЯ ОБЛАСТЬ  
ДЗЕРЖИНСКИЙ РАЙОН  
СЕЛЬСКОЕ ПОСЕЛЕНИЕ "ДЕРЕВНЯ БАРСУКИ"

Система координат: МСК-40, зона 1  
Система высот: Балтийская, 1977 г.

Согласовано

Линия совмещения с Листом 5

**Примечание:**

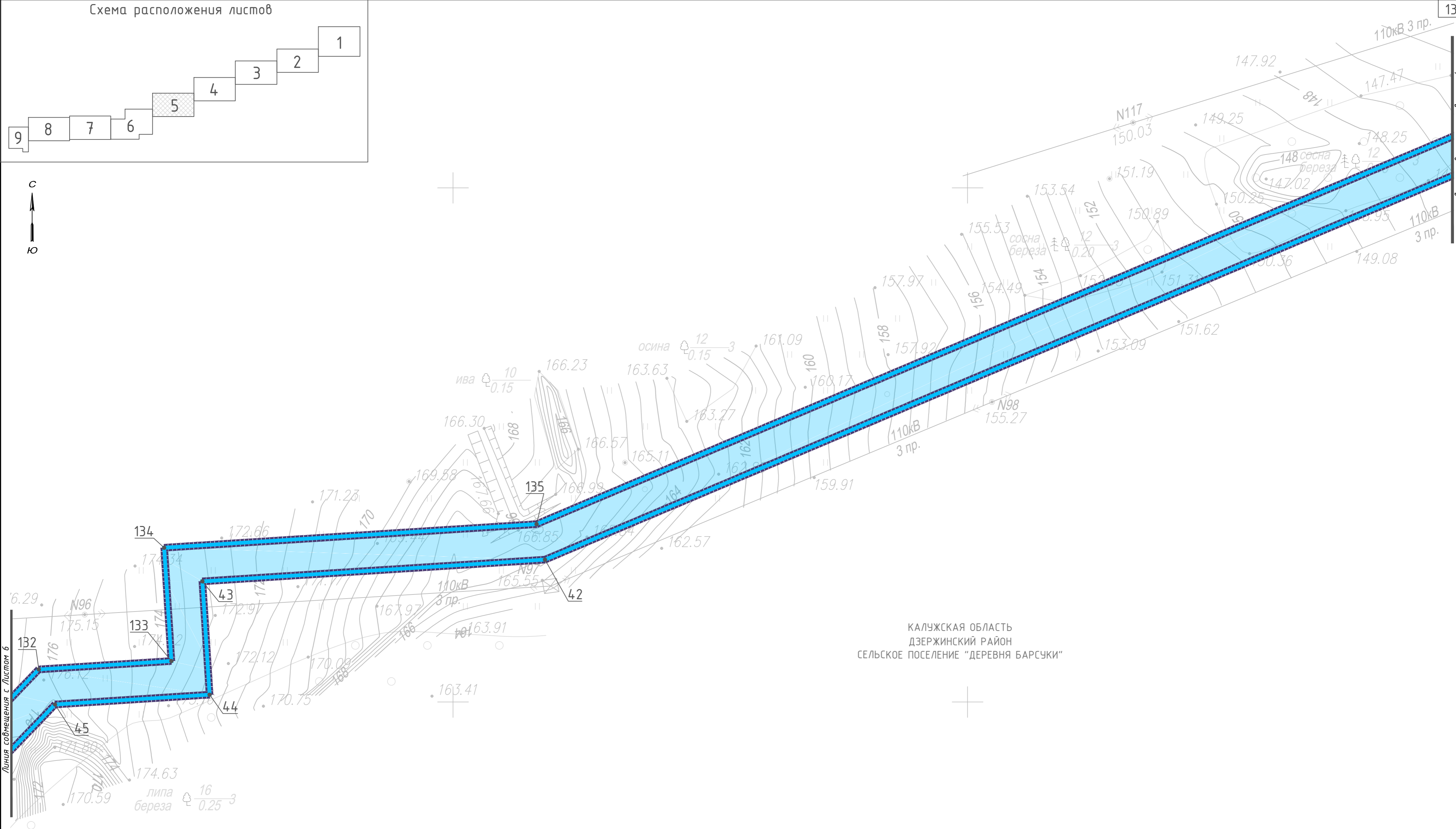
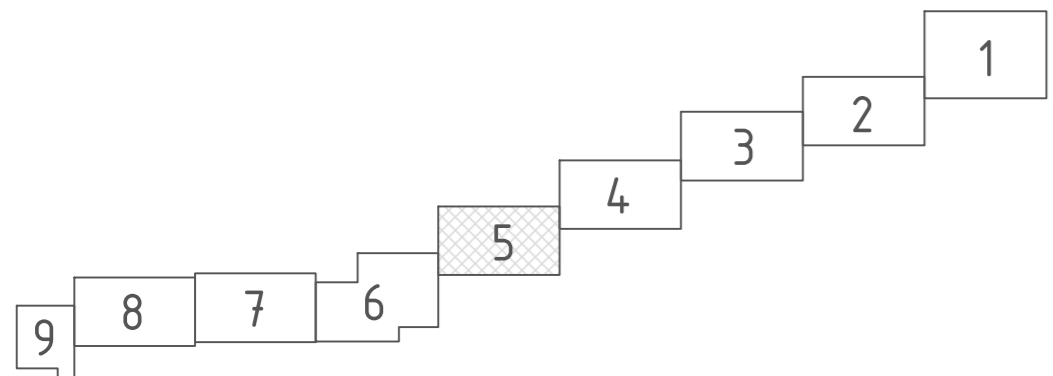
- В соответствии с Постановлением Правительства РФ от 12.05.2017г. № 564 "Об утверждении Положения о составе и содержании документации по планировке территории, предусматривающей размещение одного или нескольких линейных объектов" граница территории в отношении которой осуществляется подготовка проекта планировки территории определена по внешним границам максимально удаленных от планируемого маршрута прохождения линейного объекта зон с особыми условиями использования территории, которые подлежат установлению в связи с размещением этих линейных объектов.
- Граница зон планируемого размещения линейных объектов, устанавливается в соответствии с нормами отвода земельных участков для конкретных видов линейных объектов. Обоснование определения границ зон планируемого размещения линейных объектов указано в Томе 4. Материалы по обоснованию проекта планировки территории. Пояснительная записка.
- Границы зон планируемого размещения участков демонтажа, отсутствуют.
- Перечень координат характерных точек границ зон планируемого размещения линейных объектов представлен в Приложении Том 2.
- Границы зон планируемого размещения линейных объектов, подлежащих реконструкции в связи с изменением их местоположения, отсутствуют.
- Места размещения объектов капитального строительства, входящих в состав линейного объекта, подлежат уточнению при архитектурно-строительном проектировании, но не могут выходить за границы зон планируемого размещения таких объектов, установленных проектом планировки территории.

**Условные обозначения:**

- границы территории, в отношении которой осуществляется подготовка проекта планировки
- границы зон планируемого размещения линейных объектов
- номера характерных точек границ зон зон планируемого размещения линейных объектов

© ООО "Газпром проектирование", 2023 г.

3056.085.П.0/0.0002-ППТ.1.2					
Межпоселковый газопровод к дер. Слобода – дер. Беляйково – дер. Шестаково Дзержинского района Калужской области					
Изм.	Колуч.	Лист	Негок	Погпись	Дата
Разработал	Мальшева				04.23
Проверил	Бовбас				04.23
Нач. орг.					
Н. контр.					
ГИП	Достанова				04.23
Том 1. Проект планировки территории. Графическая часть			Стадия	Лист	Листов
			П	4	9
Чертеж границ зон планируемого размещения линейных объектов М 1:1000					



КАЛУЖСКАЯ ОБЛАСТЬ  
ДЗЕРЖИНСКИЙ РАЙОН  
СЕЛЬСКОЕ ПОСЕЛЕНИЕ "ДЕРЕВНЯ БАРСУКИ"

Система координат: МСК-40, зона 1  
Система высот: Балтийская, 1977 г.

**Примечание:**

- В соответствии с Постановлением Правительства РФ от 12.05.2017г. № 564 "Об утверждении Положения о составе и содержании документации по планировке территории, предусматривающей размещение одного или нескольких линейных объектов" граница территории в отношении которой осуществляется подготовка проекта планировки территории определена по внешним границам максимально удаленных от планируемого маршрута прохождения линейного объекта зон с особыми условиями использования территории, которые подлежат установлению в связи с размещением этих линейных объектов.
- Граница зон планируемого размещения линейных объектов, устанавливается в соответствии с нормами отвода земельных участков для конкретных видов линейных объектов. Обоснование определения границ зон планируемого размещения линейных объектов указано в Томе 4. Материалы по обоснованию проекта планировки территории. Пояснительная записка.
- Границы зон планируемого размещения участков демонтажа, отсутствуют.
- Перечень координат характерных точек границ зон планируемого размещения линейных объектов представлен в Приложении Тома 2.
- Границы зон планируемого размещения линейных объектов, подлежащих реконструкции в связи с изменением их местоположения, отсутствуют.
- Места размещения объектов капитального строительства, входящих в состав линейного объекта, подлежат уточнению при архитектурно-строительном проектировании, но не могут выходить за границы зон планируемого размещения таких объектов, установленных проектом планировки территории.

**Условные обозначения:**

- границы территории, в отношении которой осуществляется подготовка проекта планировки
- границы зон планируемого размещения линейных объектов
- номера характерных точек границ зон планируемого размещения линейных объектов



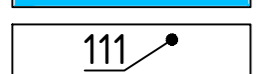
© ООО "Газпром проектирование", 2023 г.

3056.085.П.0/0.0002-ППТ1.2					
Межпоселковый газопровод к дер. Слобода – дер. Беляйково – дер. Шестаково Дзержинского района Калужской области					
Изм.	Колуч.	Лист	Недок	Подпись	Дата
Разработал	Мальшева				04.23
Проверил	Бовбас				04.23
Нач. орг.					
Н. контр.					
ГИП	Достанова				04.23
Том 1. Проект планировки территории. Графическая часть			Стация	Лист	Листов
			П	5	9
Чертеж границ зон планируемого размещения линейных объектов М 1:1000					

Примечание:

- В соответствии с Постановлением Правительства РФ от 12.05.2017г. № 564 "Об утверждении Положения о составе и содержании документации по планировке территории, предусматривающей размещение одного или нескольких линейных объектов" граница территории в отношении которой осуществляется подготовка проекта планировки территории определена по внешним границам максимально удаленных от планируемого маршрута прохождения линейного объекта зон с особыми условиями использования территории, которые подлежат установлению в связи с размещением этих линейных объектов.
- Граница зон планируемого размещения линейных объектов, устанавливается в соответствии с нормами отвода земельных участков для конкретных видов линейных объектов. Обоснование определения границ зон планируемого размещения линейных объектов указано в Томе 4. Материалы по обоснованию проекта планировки территории. Пояснительная записка.
- Границы зон планируемого размещения участков демонтажа, отсутствуют.
- Перечень координат характерных точек границ зон планируемого размещения линейных объектов представлен в Приложении Томе 2.
- Границы зон планируемого размещения линейных объектов, подлежащих реконструкции в связи с изменением их местоположения, отсутствуют.
- Места размещения объектов капитального строительства, входящих в состав линейного объекта, подлежат уточнению при архитектурно-строительном проектировании, но не могут выходить за границы зон планируемого размещения таких объектов, установленных проектом планировки территории.

Условные обозначения:

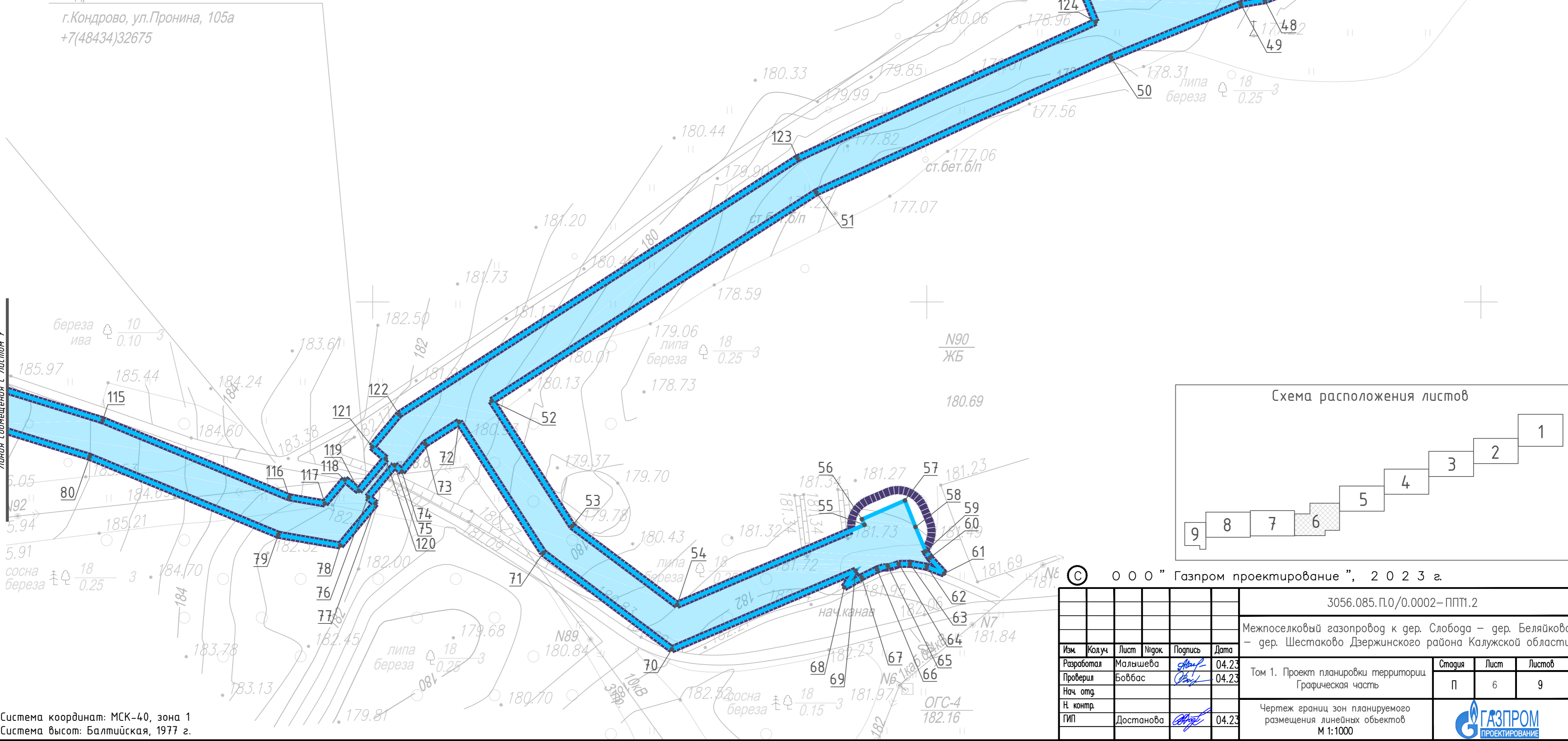
-  - границы территории, в отношении которой осуществляется подготовка проекта планировки
-  - границы зон планируемого размещения линейных объектов
-  - номера характерных точек границ зон планируемого размещения линейных объектов



КАЛУЖСКАЯ ОБЛАСТЬ  
ДЗЕРЖИНСКИЙ РАЙОН  
СЕЛЬСКОЕ ПОСЕЛЕНИЕ "ДЕРЕВНЯ БАРСУКИ"

Филиал ПАО "Россети-Центр и Приволжье" - Калугазэнерго"  
Кондровский РЭС

г.Кондрово, ул.Пронина, 105а  
+7(48434)32675

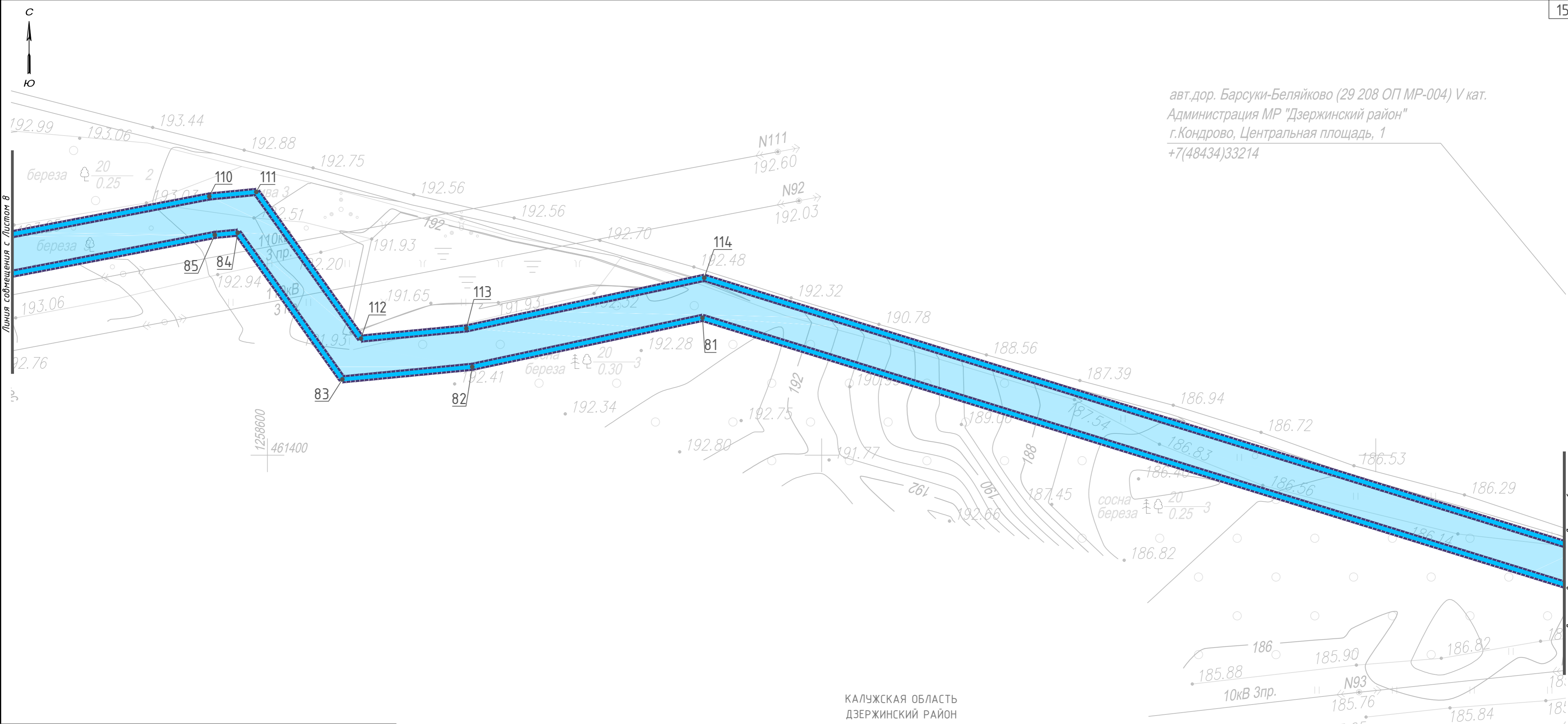


© ООО "Газпром проектирование", 2023 г.

3056.085.П.0/0.0002-ППТ1.2				
Межпоселковый газопровод к дер. Слобода – дер. Беляйково – дер. Шестаково Дзержинского района Калужской области				
Изм.	Колуч.	Лист	Негод	Погпись
Разработал	Мальшева	04.23		
Проверил	Бовбас	04.23		
Нач. отд.				
Н. контр.				
ГИП	Достанова	04.23		
Том 1. Проект планировки территории. Графическая часть			Стация	Лист
			П	6
				9
Чертеж границ зон планируемого размещения линейных объектов М 1:1000				

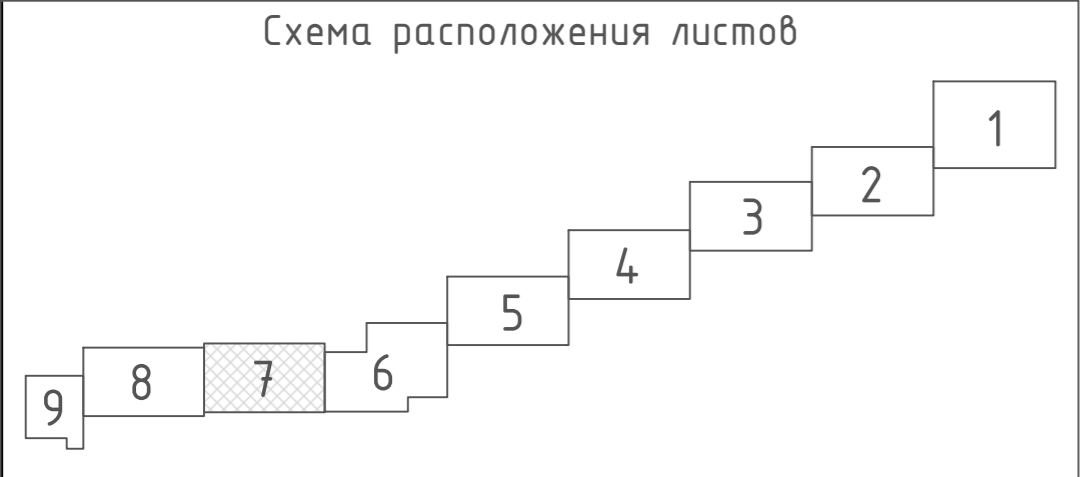


Согласовано  
 Листья собственности с Листом 7  
 Взам. инв. №  
 Подп. и дата  
 Инв. № подл.



авт.дор. Барсуки-Беляйково (29 208 ОП МР-004) V кат.  
 Администрация МР "Дзержинский район"  
 г.Кондрово, Центральная площадь, 1  
 +7(48434)33214

КАЛУЖСКАЯ ОБЛАСТЬ  
 ДЗЕРЖИНСКИЙ РАЙОН  
 СЕЛЬСКОЕ ПОСЕЛЕНИЕ "ДЕРЕВНЯ БАРСУКИ"



**Примечание:**

- В соответствии с Постановлением Правительства РФ от 12.05.2017г. № 564 "Об утверждении Положения о составе и содержании документации по планировке территории, предусматривающей размещение одного или нескольких линейных объектов" граница территории в отношении которой осуществляется подготовка проекта планировки территории определена по внешним границам максимально удаленных от планируемого маршрута прохождения линейного объекта зон с особыми условиями использования территории, которые подлежат установлению в связи с размещением этих линейных объектов.
- Граница зон планируемого размещения линейных объектов, устанавливается в соответствии с нормами отвода земельных участков для конкретных видов линейных объектов. Обоснование определения границ зон планируемого размещения линейных объектов указано в Томе 4. Материалы по обоснованию проекта планировки территории. Пояснительная записка.
- Границы зон планируемого размещения участков демонтажа, отсутствуют.
- Перечень координат характерных точек границ зон планируемого размещения линейных объектов представлен в Приложении Тома 2.
- Границы зон планируемого размещения линейных объектов, подлежащих реконструкции в связи с изменением их местоположения, отсутствуют.
- Места размещения объектов капитального строительства, входящих в состав линейного объекта, подлежат уточнению при архитектурно-строительном проектировании, но не могут выходить за границы зон планируемого размещения таких объектов, установленных проектом планировки территории.

**Условные обозначения:**

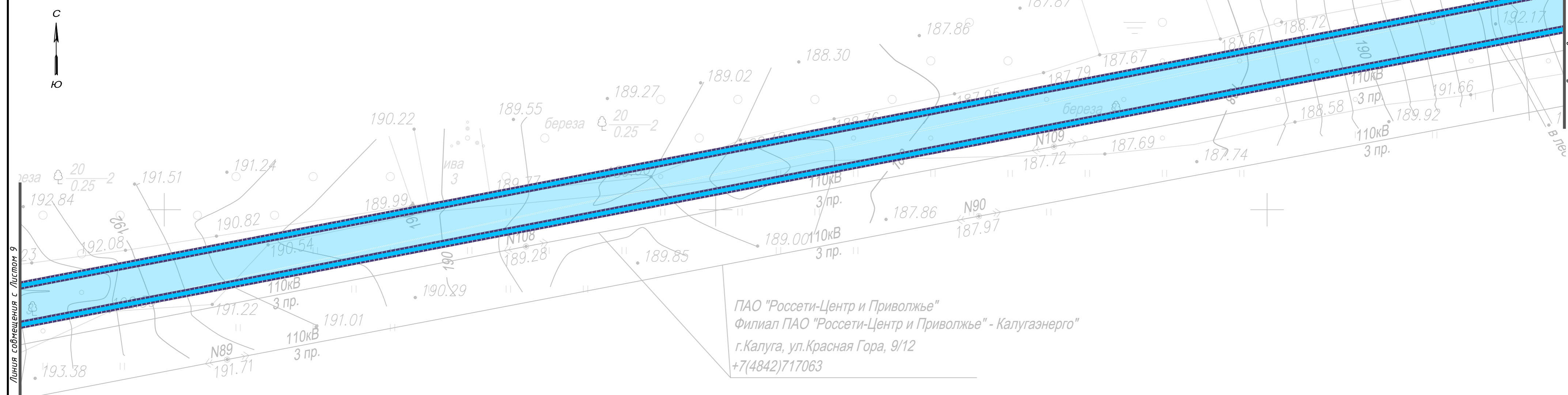
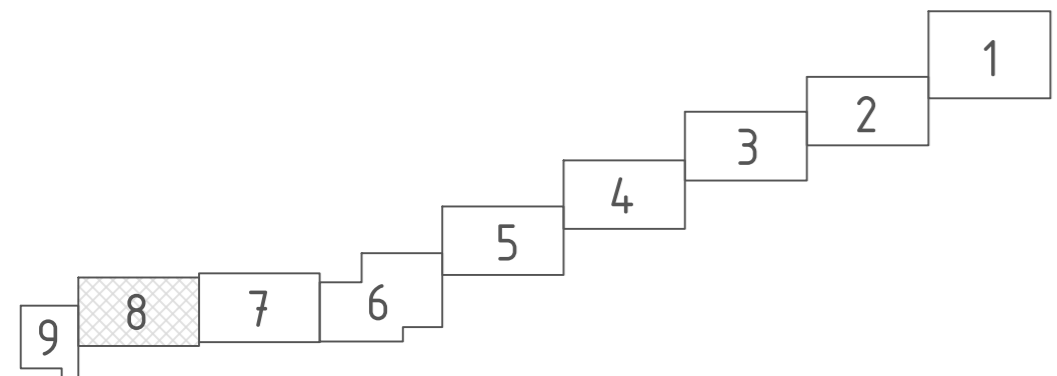
- границы территории, в отношении которой осуществляется подготовка проекта планировки
- границы зон планируемого размещения линейных объектов
- номера характерных точек границ зон планируемого размещения линейных объектов

Система координат: МСК-40, зона 1  
 Система высот: Балтийская, 1977 г.

© ООО "Газпром проектирование", 2023 г.

3056.085.П.0/0.0002-ППТ1.2					
Межпоселковый газопровод к дер. Слобода – дер. Беляйково – дер. Шестаково Дзержинского района Калужской области					
Изм	Колуч	Лист	Недок	Подпись	Дата
Разработал	Мальшева			<i>Мальшева</i>	04.23
Проверил	Бовбас			<i>Бовбас</i>	04.23
Нач. орг.					
Н. контр.					
ГИП	Достанова			<i>Достанова</i>	04.23
Том 1. Проект планировки территории. Графическая часть			Стация	Лист	Листов
			П	7	9
Чертеж границ зон планируемого размещения линейных объектов М 1:1000					





ПАО "Россети-Центр и Приволжье"  
 Филиал ПАО "Россети-Центр и Приволжье" - Калугаэнерго  
 г.Калуга, ул.Красная Гора, 9/12  
 +7(4842)717063

КАЛУЖСКАЯ ОБЛАСТЬ  
 ДЗЕРЖИНСКИЙ РАЙОН  
 СЕЛЬСКОЕ ПОСЕЛЕНИЕ "ДЕРЕВНЯ БАРСУКИ"

Система координат: МСК-40, зона 1  
 Система высот: Балтийская, 1977 г.

**Примечание:**

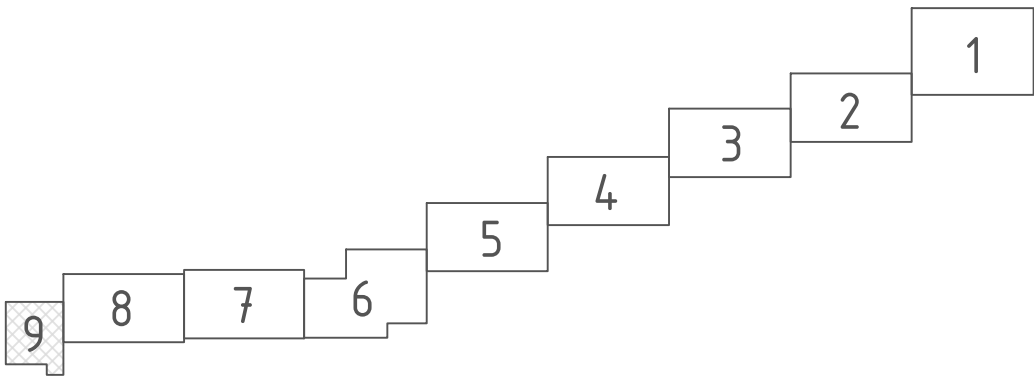
- В соответствии с Постановлением Правительства РФ от 12.05.2017г. № 564 "Об утверждении Положения о составе и содержании документации по планировке территории, предусматривающей размещение одного или нескольких линейных объектов" граница территории в отношении которой осуществляется подготовка проекта планировки территории определена по внешним границам максимально удаленных от планируемого маршрута прохождения линейного объекта зон с особыми условиями использования территории, которые подлежат установлению в связи с размещением этих линейных объектов.
- Граница зон планируемого размещения линейных объектов, устанавливается в соответствии с нормами отвода земельных участков для конкретных видов линейных объектов. Обоснование определения границ зон планируемого размещения линейных объектов указано в Томе 4. Материалы по обоснованию проекта планировки территории. Пояснительная записка.
- Границы зон планируемого размещения участков демонтажа, отсутствуют.
- Перечень координат характерных точек границ зон планируемого размещения линейных объектов представлен в Приложении Томе 2.
- Границы зон планируемого размещения линейных объектов, подлежащих реконструкции в связи с изменением их местоположения, отсутствуют.
- Места размещения объектов капитального строительства, входящих в состав линейного объекта, подлежат уточнению при архитектурно-строительном проектировании, но не могут выходить за границы зон планируемого размещения таких объектов, установленных проектом планировки территории.

- Условные обозначения:**
- границы территории, в отношении которой осуществляется подготовка проекта планировки
  - границы зон планируемого размещения линейных объектов
  - номера характерных точек границ зон планируемого размещения линейных объектов

© ООО "Газпром проектирование", 2023 г.

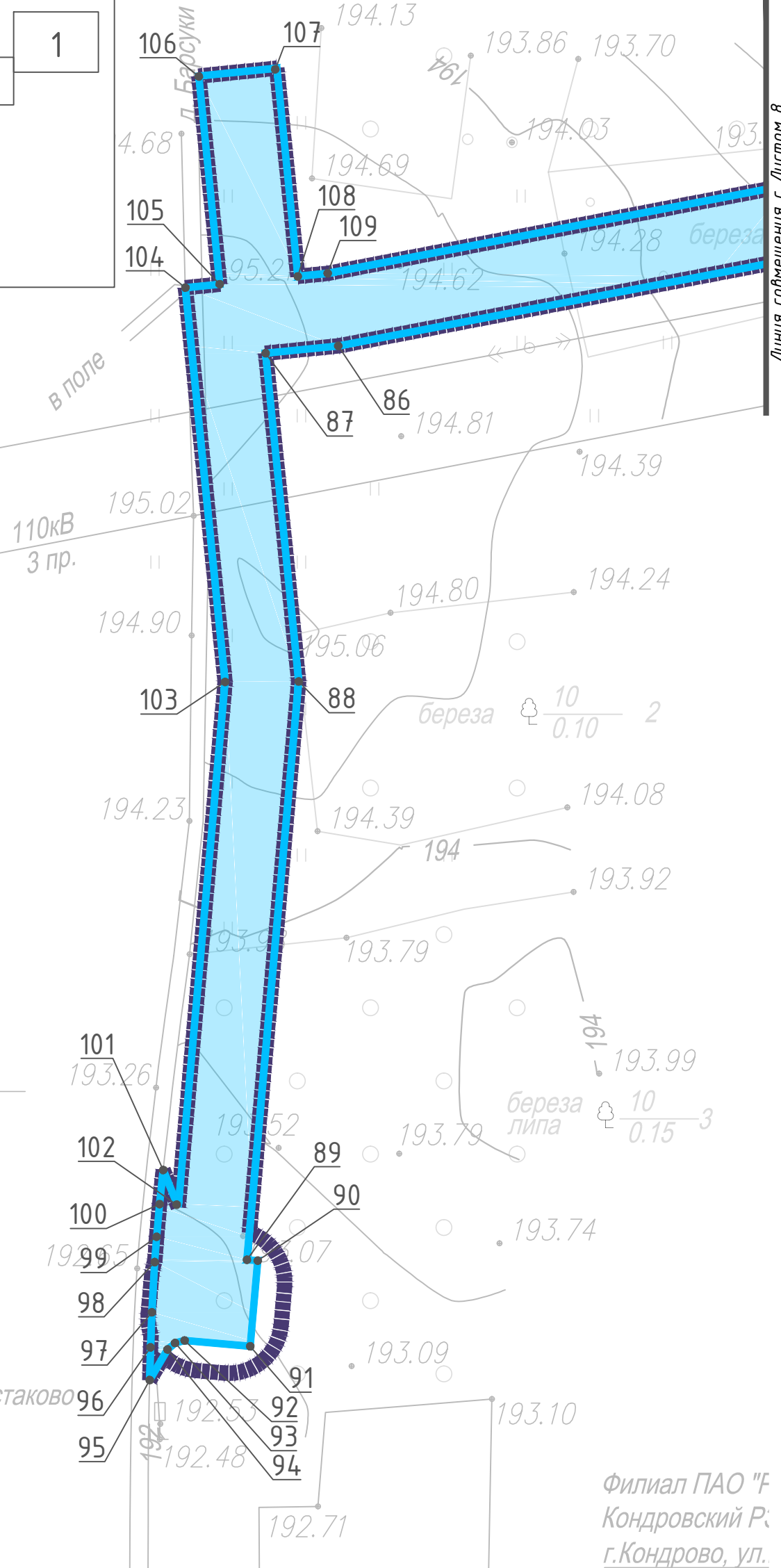
3056.085.П.0/0.0002-ППТ.1.2					
Межпоселковый газопровод к дер. Слобода – дер. Беляйково – дер. Шестаково Дзержинского района Калужской области					
Изм.	Колуч.	Лист	№док	Подпись	Дата
Разработал	Мальшева			<i>[Signature]</i>	04.23
Проверил	Бовбас			<i>[Signature]</i>	04.23
Нач. орг.					
Н. контр.					
ГИП	Достанова			<i>[Signature]</i>	04.23
Том 1. Проект планировки территории. Графическая часть			Стация	Лист	Листов
			П	8	9
Чертеж границ зон планируемого размещения линейных объектов М 1:1000					

Схема расположения листов



Примечание:

- В соответствии с Постановлением Правительства РФ от 12.05.2017г. № 564 "Об утверждении Положения о составе и содержании документации по планировке территории, предусматривающей размещение одного или нескольких линейных объектов" граница территории в отношении которой осуществляется подготовка проекта планировки территории определена по внешним границам максимально удаленных от планируемого маршрута прохождения линейного объекта зон с особыми условиями использования территории, которые подлежат установлению в связи с размещением этих линейных объектов.
- Граница зон планируемого размещения линейных объектов, устанавливается в соответствии с нормами отвода земельных участков для конкретных видов линейных объектов. Обоснование определения границ зон планируемого размещения линейных объектов указано в Томе 4. Материалы по обоснованию проекта планировки территории. Пояснительная записка.
- Границы зон планируемого размещения участков демонтажа, отсутствуют.
- Перечень координат характерных точек границ зон планируемого размещения линейных объектов представлен в Приложении Томе 2.
- Границы зон планируемого размещения линейных объектов, подлежащих реконструкции в связи с изменением их местоположения, отсутствуют.
- Места размещения объектов капитального строительства, входящих в состав линейного объекта, подлежат уточнению при архитектурно-строительном проектировании, но не могут выходить за границы зон планируемого размещения таких объектов, установленных проектом планировки территории.



КАЛУЖСКАЯ ОБЛАСТЬ  
ДЗЕРЖИНСКИЙ РАЙОН  
СЕЛЬСКОЕ ПОСЕЛЕНИЕ "ДЕРЕВНЯ БАРСУКИ"

Филиал ПАО "Г Кондровский Р"  
г. Кондрово, ул.

Условные обозначения:

- границы территории, в отношении которой осуществляется подготовка проекта планировки
- границы зон планируемого размещения линейных объектов
- номера характерных точек границ зон планируемого размещения линейных объектов

© ООО "Газпром проектирование", 2023 г.

3056.085.П.0/0.0002-ППТ1.2

Межпоселковый газопровод к дер. Слобода – дер. Беляйково – дер. Шестаково Дзержинского района Калужской области

Изм.	Колуч	Лист	Недок.	Подпись	Дата
Разработал	Малышева			<i>Малышева</i>	04.23
Проверил	Бовбас			<i>Бовбас</i>	04.23
Нач. отд.					
Н. контр.					
ГИП	Достанова			<i>Достанова</i>	04.23

Том 1. Проект планировки территории  
Графическая часть

Стация	Лист	Листов
П	9	9

Система координат: МСК-40, зона 1  
Система высот: Балтийская, 1977 г.

Чертеж границ зон планируемого размещения линейных объектов  
М 1:1000



Согласовано  
Взам. инв. №  
Подп. и дата  
Инв. № подл.

### **Чертёж границ зон планируемого размещения линейных объектов, подлежащих реконструкции в связи с изменением их местоположения**

При строительстве объекта «Межпоселковый газопровод к дер. Слобода - дер. Беляйково - дер. Шестаково Дзержинского района Калужской области» не предусматривается реконструкция линейных объектов в связи с изменением их местоположения и не предусматривается размещение линейных объектов, подлежащих переносу (переустройству) из зон планируемого размещения линейных объектов.

В связи с чем чертёж границ зон планируемого размещения линейных объектов, подлежащих реконструкции в связи с изменением их местоположения не разрабатывается.

### Лист регистрации изменений

Изм.	Номера листов (страниц)				Всего листов (страниц) в док.	Номер док.	Подп.	Дата
	измененных	замененных	новых	аннулированных				