



**Общество с ограниченной ответственностью
«Газпром проектирование»**

Московский филиал

Заказчик – ООО «Газпром межрегионгаз»

ДОКУМЕНТАЦИЯ ПО ПЛАНИРОВКЕ ТЕРРИТОРИИ

Проект планировки и межевания территории

**МЕЖПОСЕЛКОВЫЙ ГАЗОПРОВОД К ДЕР. СЛОБОДА -
ДЕР. БЕЛЯЙКОВО - ДЕР. ШЕСТАКОВО ДЗЕРЖИНСКОГО РАЙОНА
КАЛУЖСКОЙ ОБЛАСТИ**

ТОМ 3

Материалы по обоснованию проекта планировки территории.

Графическая часть

3056.085.П.0/0.0002-ППТЗ



Общество с ограниченной ответственностью
«Газпром проектирование»

Московский филиал

Заказчик – ООО «Газпром межрегионгаз»

ДОКУМЕНТАЦИЯ ПО ПЛАНИРОВКЕ ТЕРРИТОРИИ

Проект планировки и межевания территории

**МЕЖПОСЕЛКОВЫЙ ГАЗОПРОВОД К ДЕР. СЛОБОДА -
ДЕР. БЕЛЯЙКОВО - ДЕР. ШЕСТАКОВО ДЗЕРЖИНСКОГО РАЙОНА
КАЛУЖСКОЙ ОБЛАСТИ**

ТОМ 3

**Материалы по обоснованию проекта планировки территории.
Графическая часть**

3056.085.П.0/0.0002-ППТЗ

Заместитель директора
Московского филиала
по производству



Ю.М. Комиссаров

Главный инженер проекта

Г.С. Достанова

Инд. № подл.	
Подпись и дата	
Взам. инв. №	

Список исполнителей

Начальник
центра подготовки производства



(подпись, дата)

М.С. Коновальцев

Главный специалист
центра подготовки производства



(подпись, дата)

А.А. Малышева

Главный специалист
отдела разработки документации по
планировке территорий



(подпись, дата)

Ю.Ю. Бовбас

Главный инженер проекта



(подпись, дата)

Г.С. Достанова

Список участников работ

А.А. Малышева – главный специалист центра подготовки производства

Обозначение	Наименование	Примечание
3056.085.П.0/0.0002-ППТЗ-С	Содержание тома 3	3
3056.085.П.0/0.0002-СД	Состав документации по планировке территории	4
3056.085.П.0/0.0002-ППТЗ.ВКМ	Ведомость картографических материалов	5
3056.085.П.0/0.0002-ППТЗ.1	Схема расположения элементов планировочной структуры	9
3056.085.П.0/0.0002-ППТЗ.2	Схема использования территории в период подготовки проекта планировки территории	10-18
3056.085.П.0/0.0002-ППТЗ.3	Схема организации улично-дорожной сети и движения транспорта.	19
3056.085.П.0/0.0002-ППТЗ.4	Схема вертикальной планировки территории, инженерной подготовки и инженерной защиты территории	20
3056.085.П.0/0.0002-ППТЗ.5	Схема границ территорий объектов культурного наследия	21
3056.085.П.0/0.0002-ППТЗ.6	Схема границ зон с особыми условиями использования территорий, особо охраняемых природных территорий, лесничеств	22-30
3056.085.П.0/0.0002-ППТЗ.7	Схема границ территорий, подверженных риску возникновения чрезвычайных ситуаций природного и техногенного характера	31
3056.085.П.0/0.0002-ППТЗ.8	Схема конструктивных и планировочных решений	32-40

Состав документации по планировке территории

Номер тома	Обозначение	Наименование документа	Примечания
Том 1	3056.085.П.0/0.0002-ППТ1	Проект планировки территории. Графическая часть	-
Том 2	3056.085.П.0/0.0002-ППТ2	Положение о размещении линейных объектов	-
Том 3	3056.085.П.0/0.0002-ППТЗ	Материалы по обоснованию проекта планировки территории. Графическая часть	-
Том 4	3056.085.П.0/0.0002-ППТЗ	Материалы по обоснованию проекта планировки территории. Пояснительная записка	-
Том 5	3056.085.П.0/0.0002-ПМТ1	Проект межевания территории. Графическая часть.	-
Том 6	3056.085.П.0/0.0002-ПМТ2	Проект межевания территории. Текстовая часть	-
Том 7	3056.085.П.0/0.0002-ПМТЗ	Материалы по обоснованию проекта межевания территории. Графическая часть	-
Том 8	3056.085.П.0/0.0002-ПМТ4	Материалы по обоснованию проекта межевания территории. Пояснительная записка	-

Ведомость картографических материалов

Наименование документации	«Межпоселковый газопровод к дер. Слобода - дер. Беляйково - дер. Шестаково Дзержинского района Калужской области»
Обозначение	3056.085.П.0/0.0002-ППТЗ.ВКМ
Организация	ООО «Газпром проектирование»
Дата создания	05.05.2023

№	Краткое наименование тома (книги)	Обозначение тома (книги)	Номер страницы (листа)	Номер рисунка, графического приложения, текстового приложения	Краткое наименование рисунка графического приложения, текстового приложения	Реквизиты лицензионного договора	Примечание
1	2	3	4	5	6	7	8
1	ППТЗ	3056.085.П.0/0.0002-ППТЗ.1	9	-	Схема расположения элементов планировочной структуры	-	-
2	ППТЗ	3056.085.П.0/0.0002-ППТЗ.2	10-18	-	Схема использования территории в период подготовки проекта планировки территории	-	-
3	ППТЗ	3056.085.П.0/0.0002-ППТЗ.3	19	-	Схема организации улично-дорожной сети и движения транспорта	-	-
4	ППТЗ	3056.085.П.0/0.0002-ППТЗ.4	20	-	Схема вертикальной планировки территории, инженерной подготовки и инженерной защиты территории	-	-
5	ППТЗ	3056.085.П.0/0.0002-ППТЗ.5	21	-	Схема границ территорий объектов культурного наследия	-	-

6	ППТЗ	3056.085.П.0/0.0002-ППТЗ.6	22-30	-	Схема границ зон с особыми условиями использования территорий, особо охраняемых природных территорий, лесничеств	-	-
7	ППТЗ	3056.085.П.0/0.0002-ППТЗ.7	31	-	Схема границ территорий, подверженных риску возникновения чрезвычайных ситуаций природного и техногенного характера	-	-
8	ППТЗ	3056.085.П.0/0.0002-ППТЗ.8	32-40	-	Схема конструктивных и планировочных решений	-	-

Составил

Главный специалист
(Должность)



(подпись)

А.А. Малышева
(И.О. Фамилия)

05.05.2023
(Дата)

Проверил

Главный специалист
(Должность)



(подпись)

Ю.Ю. Бовбас
(И.О. Фамилия)

05.05.2023
(Дата)

ГИП



(подпись)

Г.С. Достанова
(И.О. Фамилия)

05.05.2023
(Дата)

Содержание

ЗАВЕРЕНИЕ о соответствии проектной документации	2
Схема расположения элементов планировочной структуры	3
Схема использования территории в период подготовки проекта планировки территории	4
Схема организации улично-дорожной сети и движения транспорта.....	13
Схема вертикальной планировки территории, инженерной подготовки и инженерной защиты территории	14
Схема границ территорий объектов культурного наследия	15
Схема границ зон с особыми условиями использования территорий, особо охраняемых природных территорий, лесничеств	16
Схема границ территорий, подверженных риску возникновения чрезвычайных ситуаций природного и техногенного характера.....	25
Схема конструктивных и планировочных решений	26
Лист регистрации изменений	35

ЗАВЕРЕНИЕ о соответствии проектной документации

ООО «Газпром проектирование» как организация, разработавшая настоящую проектную документацию, ЗАВЕРЯЕТ, что документация разработана в соответствии с заданием на проектирование, документами об использовании земельного участка для строительства, техническими регламентами, требованиями по обеспечению безопасной эксплуатации зданий, строений и сооружений, и безопасного использования прилегающих к ним территорий, и с соблюдением технических условий.

Технические решения, принятые и реализованные в настоящей проектной документации, обеспечивают безопасную для жизни и здоровья людей эксплуатацию опасных производственных объектов при соблюдении предусмотренных в проектной документации мероприятий.

Главный инженер проекта



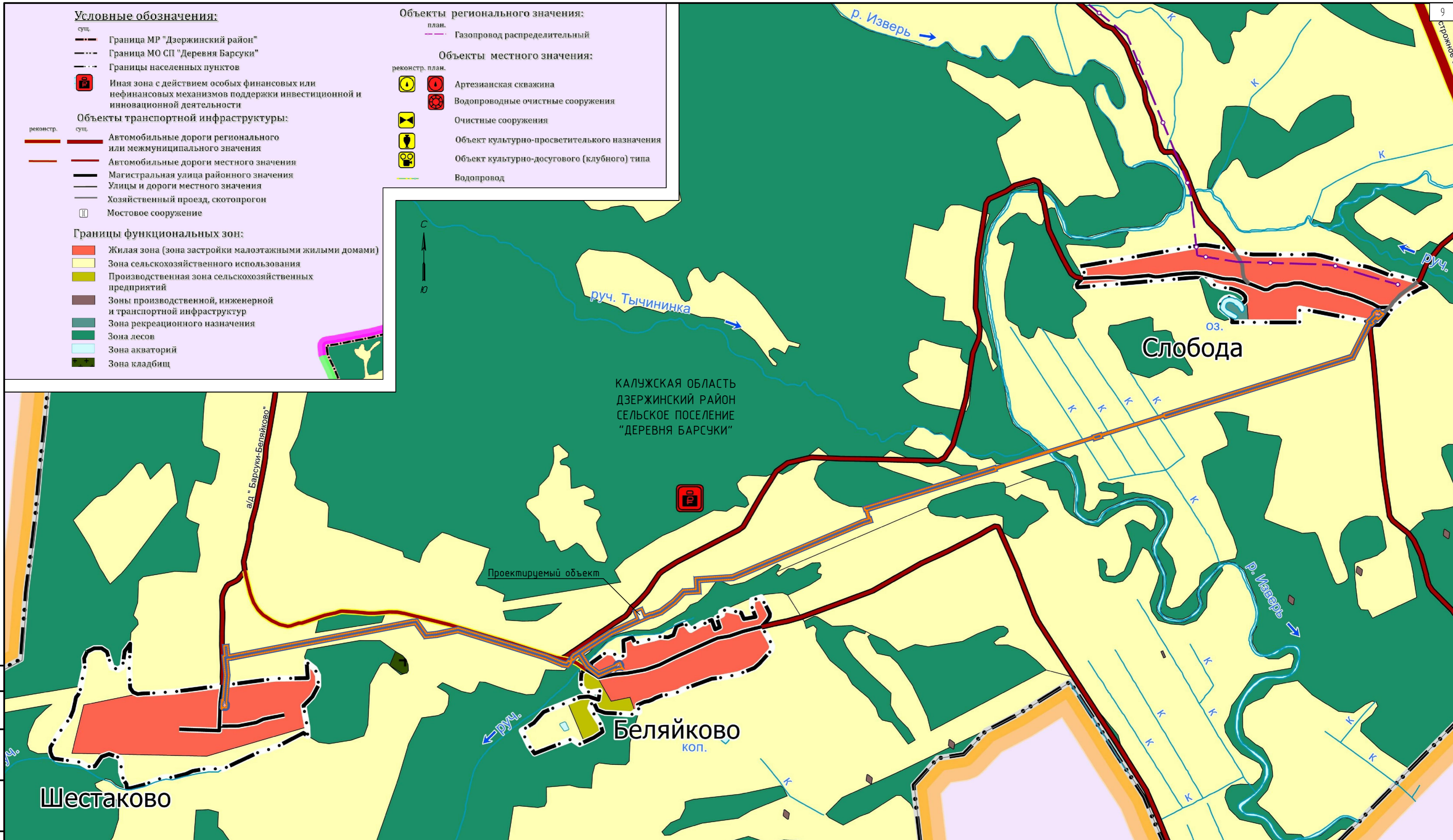
Г.С. Достанова

Условные обозначения:

- сущ.
- Граница МР "Дзержинский район"
 - Граница МО СП "Деревня Барсуки"
 - Границы населенных пунктов
 - Иная зона с действием особых финансовых или нефинансовых механизмов поддержки инвестиционной и инновационной деятельности
- Объекты транспортной инфраструктуры:
- реконстр. сущ.
- Автомобильные дороги регионального или межмуниципального значения
 - Автомобильные дороги местного значения
 - Магистральная улица районного значения
 - Улицы и дороги местного значения
 - Хозяйственный проезд, скотопрогон
 - Мостовое сооружение
- Границы функциональных зон:
- Жилая зона (зона застройки малоэтажными жилыми домами)
 - Зона сельскохозяйственного использования
 - Производственная зона сельскохозяйственных предприятий
 - Зоны производственной, инженерной и транспортной инфраструктур
 - Зона рекреационного назначения
 - Зона лесов
 - Зона акваторий
 - Зона кладбищ

Объекты регионального значения:

- план.
- Газопровод распределительный
- Объекты местного значения:
- реконстр. план.
- Артезианская скважина
 - Водопроводные очистные сооружения
 - Очистные сооружения
 - Объект культурно-просветительского назначения
 - Объект культурно-досугового (клубного) типа
 - Водопровод



КАЛУЖСКАЯ ОБЛАСТЬ
ДЗЕРЖИНСКИЙ РАЙОН
СЕЛЬСКОЕ ПОСЕЛЕНИЕ
"ДЕРЕВНЯ БАРСУКИ"

Проектируемый объект

Беляйково
коп.

Шестаково

Условные обозначения:

Границы планируемых элементов планировочной структуры:

- границы территории, в отношении которой осуществляется подготовка проекта планировки
- границы зон планируемого размещения линейных объектов

Примечание:

- Схема расположения элементов планировочной структуры разработана на основе Генерального плана муниципального образования сельское поселение "Деревня Барсуки" Дзержинского района Калужской области (утвержден Решением сельской Думы муниципального образования сельское поселение "Деревня Барсуки" от 01.07.2021 № 50).
- В соответствии с Постановлением Правительства РФ от 12.05.2017 № 564 "Об утверждении Положения о составе и содержании документации по планировке территории, предусматривающей размещение одного или нескольких линейных объектов" граница территории в отношении которой осуществляется подготовка проекта планировки территории определена по внешним границам максимально удаленных от планируемого маршрута прохождения линейного объекта зон с особыми условиями использования территории, которые подлежат установлению в связи с размещением этих линейных объектов.
- Граница зон планируемого размещения линейных объектов, устанавливается в соответствии с нормами отвода земельных участков для конкретных видов линейных объектов. Обоснование определения границ зон планируемого размещения линейных объектов указано в Томе 4. Материалы по обоснованию проекта планировки территории. Пояснительная записка.
- Границы зон планируемого размещения участков демонтажа, отсутствуют.
- Границы зон планируемого размещения линейных объектов, подлежащих реконструкции в связи с изменением их местоположения, отсутствуют.

Система координат: МСК-40, зона 1
Система высот: Балтийская, 1977 г.

© ООО "Газпром проектирование", 2023 г.

3056.085.П.0/0.0002-ППТЭ.1

Межпоселковый газопровод к дер. Слобода – дер. Беляйково – дер. Шестаково Дзержинского района Калужской области

Изм.	Колуч.	Лист	Негод.	Подпись	Дата
Разработал	Мальшева			<i>Мальшева</i>	04.23
Проверил	Боббас			<i>Боббас</i>	04.23
Нач. отд.					
Н. контр.					
ГИП	Достанова			<i>Достанова</i>	04.23

Том 3. Материалы по обоснованию проекта планировки территории. Графическая часть

Схема расположения элементов планировочной структуры
М 1:10000

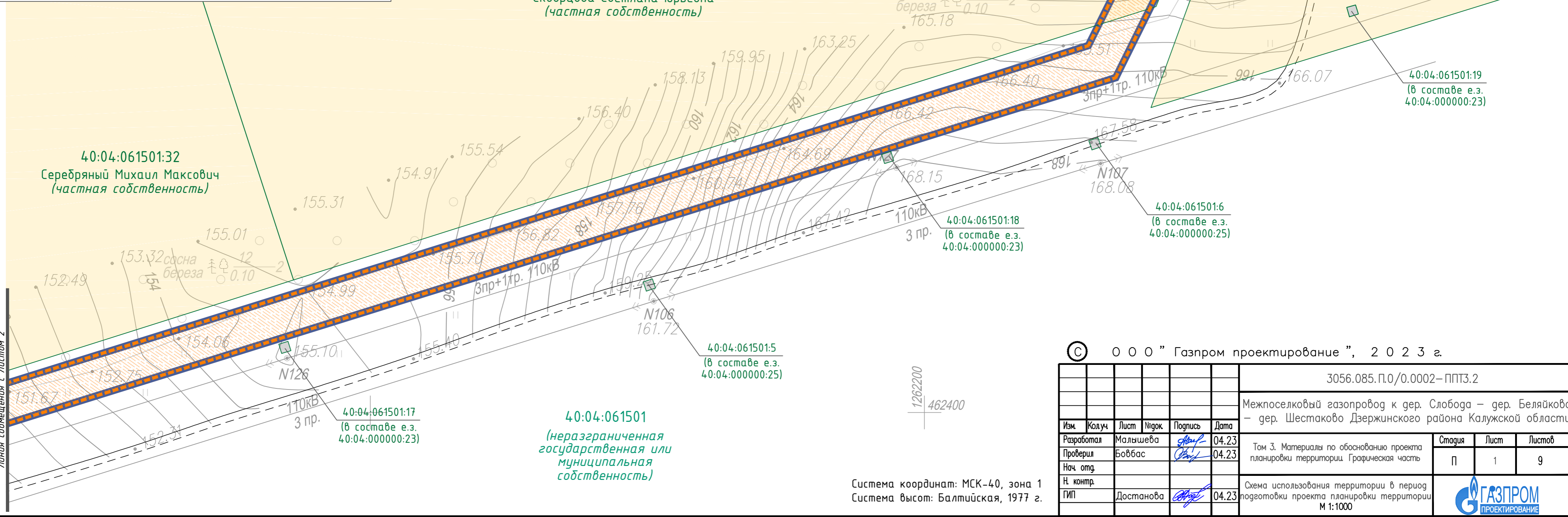
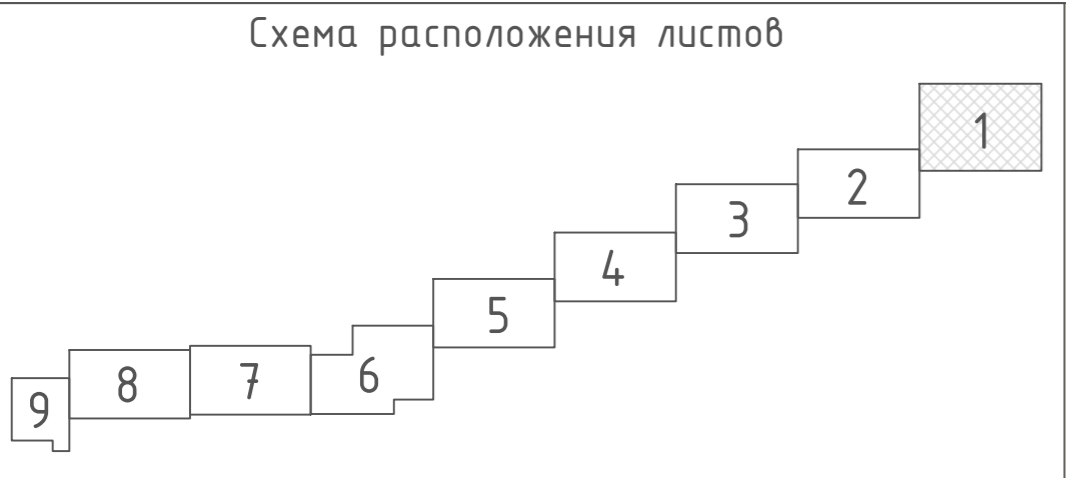
Стадия	Лист	Листов
П	1	1



Согласовано
Взам. инв. №
Лист и дата
Инв. № подл.

Примечание:
 • В соответствии с Постановлением Правительства РФ от 12.05.2017 № 564 "Об утверждении Положения о составе и содержании документации по планировке территории, предусматривающей размещение одного или нескольких линейных объектов" граница территории в отношении которой осуществляется подготовка проекта планировки территории определена по внешним границам максимально удаленных от планируемого маршрута прохождения линейного объекта зон с особыми условиями использования территории, которые подлежат установлению в связи с размещением этих линейных объектов.
 • Граница зон планируемого размещения линейных объектов, устанавливается в соответствии с нормами отвода земельных участков для конкретных видов линейных объектов. Обоснование определения границ зон планируемого размещения линейных объектов указано в Томе 4. Материалы по обоснованию проекта планировки территории. Пояснительная записка.
 • Границы зон планируемого размещения участков демонтажа, отсутствуют.
 • Границы зон планируемого размещения линейных объектов, подлежащих реконструкции в связи с изменением их местоположения, отсутствуют.
 • Изъятие земельных участков для государственных и муниципальных нужд не предусмотрено.
 • Контуры существующих сохраняемых объектов капитального строительства отображены на топографическом плане;
 • Контуры объектов капитального строительства, подлежащих сносу и (или) демонтажу и не подлежащих реконструкции линейных объектов, отсутствуют.
 • Границы зон планируемого размещения объектов капитального строительства, установленные ранее утвержденной документацией по планировке территории в границах территории, в отношении которой осуществляется подготовка проекта планировки, отсутствуют.

- Условные обозначения:
- д. Слобода - границы и наименования населенных пунктов по сведениям ЕГРН
 - 40:04:061501 - границы и номера кадастровых кварталов по сведениям ЕГРН
 - 40:04:061501:33 - границы и номера существующих земельных участков по сведениям ЕГРН
 - границы территории, в отношении которой осуществляется подготовка проекта планировки
 - границы зон планируемого размещения линейных объектов
- Категории земель по сведениям ЕГРН:
- земли лесного фонда
 - земли населенных пунктов
 - земли промышленности*
 - земли сельскохозяйственного назначения
- * земли промышленности, энергетики, транспорта, связи, радиовещания, телевидения, информатики, земли для обеспечения космической деятельности, земли обороны, безопасности и земли иного специального назначения



Согласовано

Взам. инв. №

Подп. и дата

Листа совмещения с Листом 2

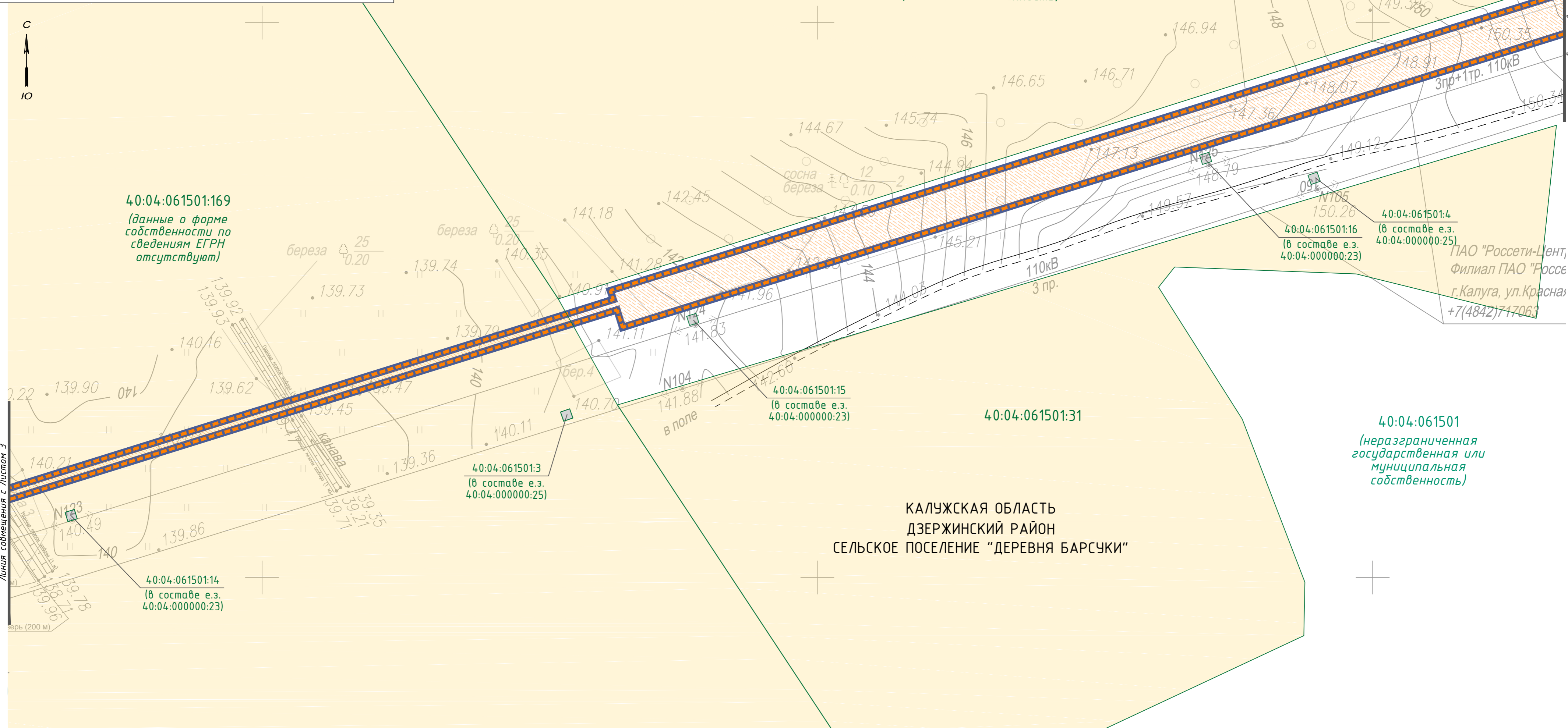
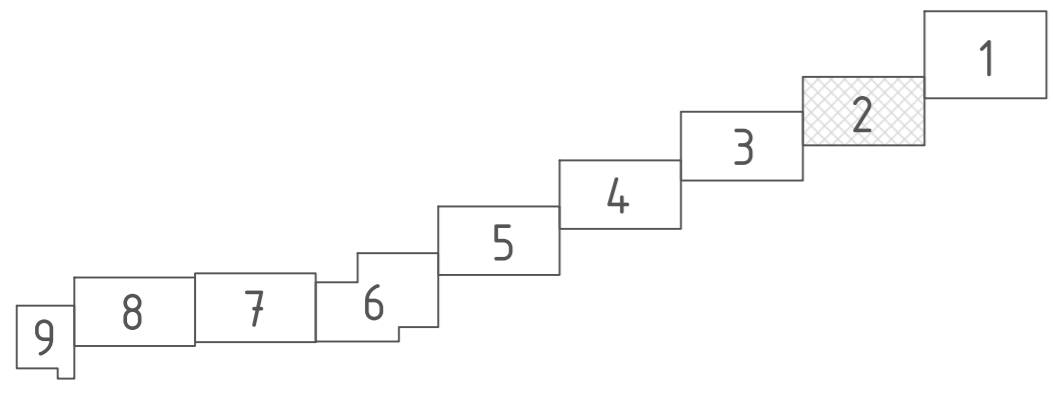
Инв. № подл.

КАЛУЖСКАЯ ОБЛАСТЬ
 ДЗЕРЖИНСКИЙ РАЙОН
 СЕЛЬСКОЕ ПОСЕЛЕНИЕ "ДЕРЕВНЯ БАРСУКИ"

© ООО "Газпром проектирование", 2023 г.

3056.085.П.0/0.0002-ППТ3.2				
Межпоселковый газопровод к дер. Слобода – дер. Беляйково – дер. Шестаково Дзержинского района Калужской области				
Изм.	Колуч.	Лист	Недок	Погнись
Разработал	Мальшева	04.23		
Проверил	Бовбас	04.23		
Нач. орг.				
Н. контр.				
ГИП	Достанова	04.23		
Стация	Лист	Листов		
П	1	9		
Формат А2				

Система координат: МСК-40, зона 1
 Система высот: Балтийская, 1977 г.



КАЛУЖСКАЯ ОБЛАСТЬ
ДЗЕРЖИНСКИЙ РАЙОН
СЕЛЬСКОЕ ПОСЕЛЕНИЕ "ДЕРЕВНЯ БАРСУКИ"

Примечание:

- В соответствии с Постановлением Правительства РФ от 12.05.2017 № 564 "Об утверждении Положения о составе и содержании документации по планировке территории, предусматривающей размещение одного или нескольких линейных объектов" граница территории в отношении которой осуществляется подготовка проекта планировки территории определена по внешним границам максимально удаленных от планируемого маршрута прохождения линейного объекта зон с особыми условиями использования территории, которые подлежат установлению в связи с размещением этих линейных объектов.
- Граница зон планируемого размещения линейных объектов, устанавливается в соответствии с нормами отвода земельных участков для конкретных видов линейных объектов. Обоснование определения границ зон планируемого размещения линейных объектов указано в Томе 4. Материалы по обоснованию проекта планировки территории. Пояснительная записка.
- Границы зон планируемого размещения участков демонтажа, отсутствуют.
- Границы зон планируемого размещения линейных объектов, подлежащих реконструкции в связи с изменением их местоположения, отсутствуют.
- Изъятие земельных участков для государственных и муниципальных нужд не предусмотрено.
- Контуры существующих сохраняемых объектов капитального строительства отображены на топографическом плане;
- Контуры объектов капитального строительства, подлежащих сносу и (или) демонтажу и не подлежащих реконструкции линейных объектов, отсутствуют.
- Границы зон планируемого размещения объектов капитального строительства, установленные ранее утвержденной документацией по планировке территории в границах территории, в отношении которой осуществляется подготовка проекта планировки, отсутствуют.

Условные обозначения:

д. Слобода - границы и наименования населенных пунктов по сведениям ЕГРН

40:04:061501 - границы и номера кадастровых кварталов по сведениям ЕГРН

40:04:061501:33 - границы и номера существующих земельных участков по сведениям ЕГРН

[Blue box] - границы территории, в отношении которой осуществляется подготовка проекта планировки

[Orange dashed box] - границы зон планируемого размещения линейных объектов

Категории земель по сведениям ЕГРН:

[Green box] - земли лесного фонда

[Grey box] - земли промышленности*

[Light blue box] - земли населенных пунктов

[Yellow box] - земли сельскохозяйственного назначения

* земли промышленности, энергетики, транспорта, связи, радиовещания, телевидения, информатики, земли для обеспечения космической деятельности, земли обороны, безопасности и земли иного специального назначения

Система координат: МСК-40, зона 1
Система высот: Балтийская, 1977 г.

© ООО "Газпром проектирование", 2023 г.

3056.085.П.0/0.0002-ППТ3.2

Межпоселковый газопровод к дер. Слобода – дер. Беляйкова – дер. Шестаково Дзержинского района Калужской области

Изм.	Колуч.	Лист	Недок	Подпись	Дата
Разработал	Мальшева			<i>[Signature]</i>	04.23
Проверил	Бовбас			<i>[Signature]</i>	04.23
Нач. орг.					
Н. контр.					
ГИП	Достанова			<i>[Signature]</i>	04.23

Статус	Лист	Листов
П	2	9

Том 3. Материалы по обоснованию проекта планировки территории. Графическая часть

Схема использования территории в период подготовки проекта планировки территории
М 1:1000

ГАЗПРОМ
ПРОЕКТИРОВАНИЕ

Формат А2

Согласовано

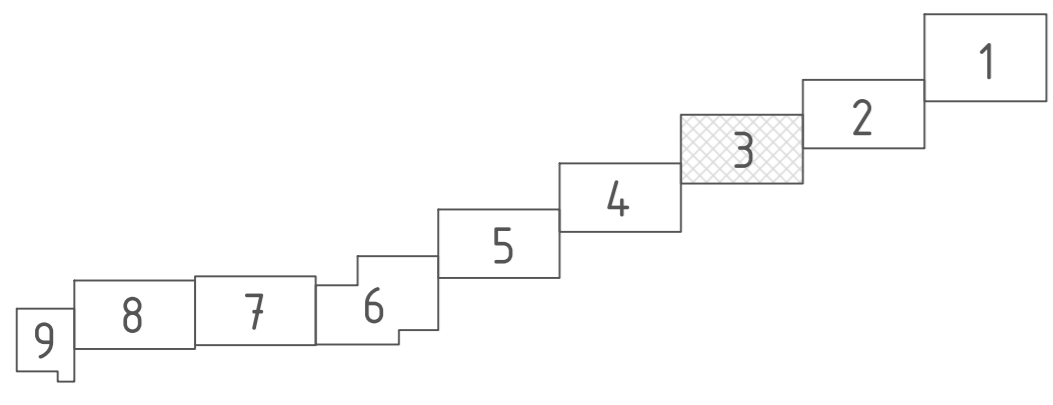
Взам. инв. №

Лист

Лист

Лист

Схема расположения листов



КАЛУЖСКАЯ ОБЛАСТЬ
ДЗЕРЖИНСКИЙ РАЙОН
СЕЛЬСКОЕ ПОСЕЛЕНИЕ "ДЕРЕВНЯ БАРСУКИ"

40:04:061501:169
(данные о форме собственности по сведениям ЕГРН отсутствуют)

40:04:061501
(неразграниченная государственная или муниципальная собственность)

40:04:061201
(неразграниченная государственная или муниципальная собственность)

40:04:061501:2
(в составе е.з. 40:04:000000:25)

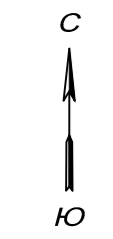
40:04:061501:13
(в составе е.з. 40:04:000000:23)

40:04:061201:40
(в составе е.з. 40:04:000000:23)

40:04:061201:26
(в составе е.з. 40:04:000000:25)

40:04:061201:80

ПАО "Россети-Центр и Приволжье"
Филиал ПАО "Россети-Центр и Приволжье" - Калугазэнерго"
г.Калуга, ул.Красная Гора, 9/12



1260800
462200

Согласовано

Взам инв. №
Лист и дата
Инв. № подл.

Примечание:

- В соответствии с Постановлением Правительства РФ от 12.05.2017 № 564 "Об утверждении Положения о составе и содержании документации по планировке территории, предусматривающей размещение одного или нескольких линейных объектов" граница территории в отношении которой осуществляется подготовка проекта планировки территории определена по внешним границам максимально удаленных от планируемого маршрута прохождения линейного объекта зон с особыми условиями использования территории, которые подлежат установлению в связи с размещением этих линейных объектов.
- Граница зон планируемого размещения линейных объектов, устанавливается в соответствии с нормами отвода земельных участков для конкретных видов линейных объектов. Обоснование определения границ зон планируемого размещения линейных объектов указано в Томе 4. Материалы по обоснованию проекта планировки территории. Пояснительная записка.
- Границы зон планируемого размещения участков демонтажа, отсутствуют.
- Границы зон планируемого размещения линейных объектов, подлежащих реконструкции в связи с изменением их местоположения, отсутствуют.
- Изъятие земельных участков для государственных и муниципальных нужд не предусмотрено.
- Контуры существующих сохраняемых объектов капитального строительства отображены на топографическом плане;
- Контуры объектов капитального строительства, подлежащих сносу и (или) демонтажу и не подлежащих реконструкции линейных объектов, отсутствуют.
- Границы зон планируемого размещения объектов капитального строительства, установленные ранее утвержденной документацией по планировке территории в границах территории, в отношении которой осуществляется подготовка проекта планировки, отсутствуют.

Условные обозначения:

д. Слобода - границы и наименования населенных пунктов по сведениям ЕГРН

40:04:061501 - границы и номера кадастровых кварталов по сведениям ЕГРН

40:04:061501:33 - границы и номера существующих земельных участков по сведениям ЕГРН

[Blue dashed line] - границы территории, в отношении которой осуществляется подготовка проекта планировки

[Orange dashed line] - границы зон планируемого размещения линейных объектов

Категории земель по сведениям ЕГРН:

[Green] - земли лесного фонда

[Grey] - земли промышленности*

[Blue] - земли населенных пунктов

[Yellow] - земли сельскохозяйственного назначения

* земли промышленности, энергетики, транспорта, связи, радиовещания, телевидения, информатики, земли для обеспечения космической деятельности, земли обороны, безопасности и земли иного специального назначения

Система координат: МСК-40, зона 1
Система высот: Балтийская, 1977 г.

© ООО "Газпром проектирование", 2023 г.

3056.085.П.0/0.0002-ППТ3.2

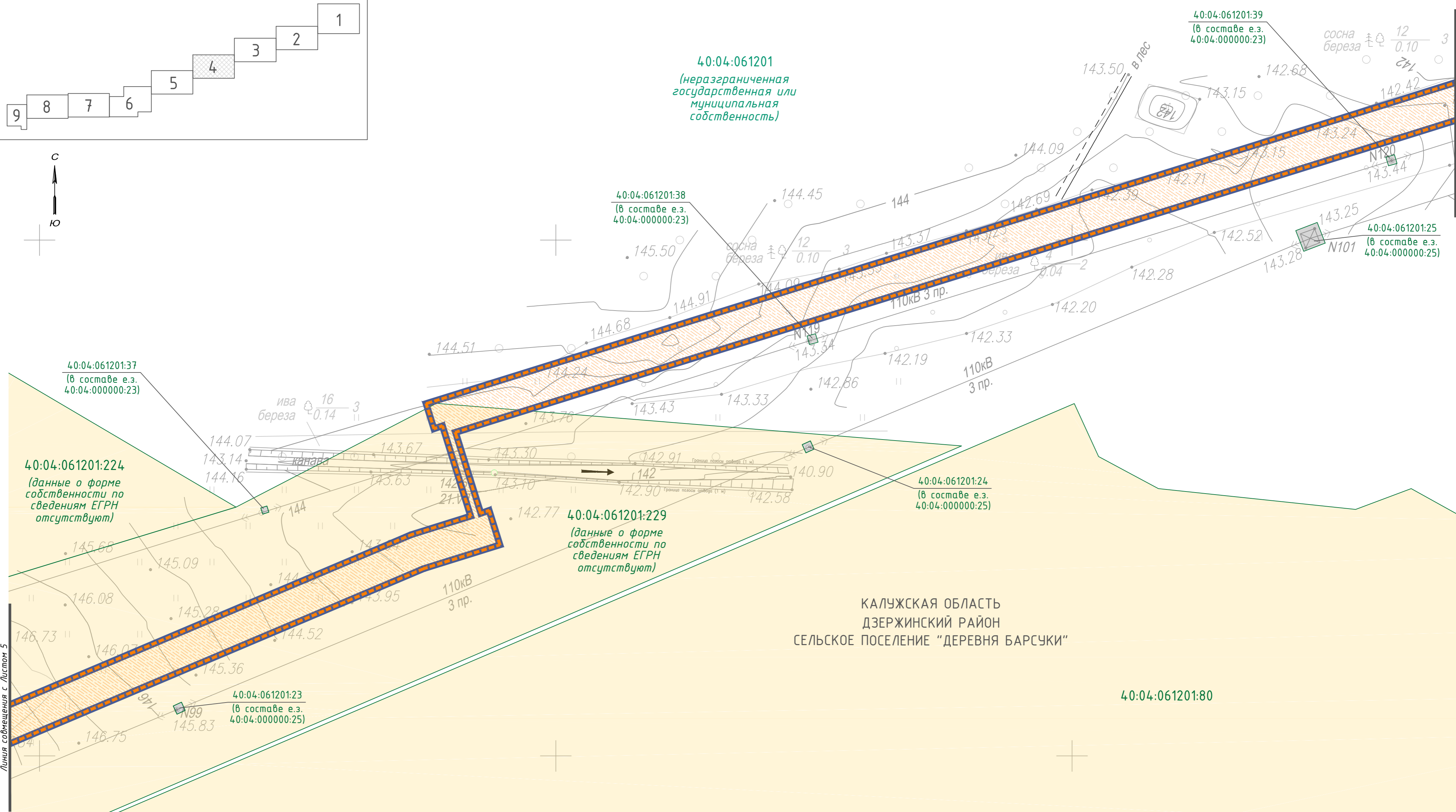
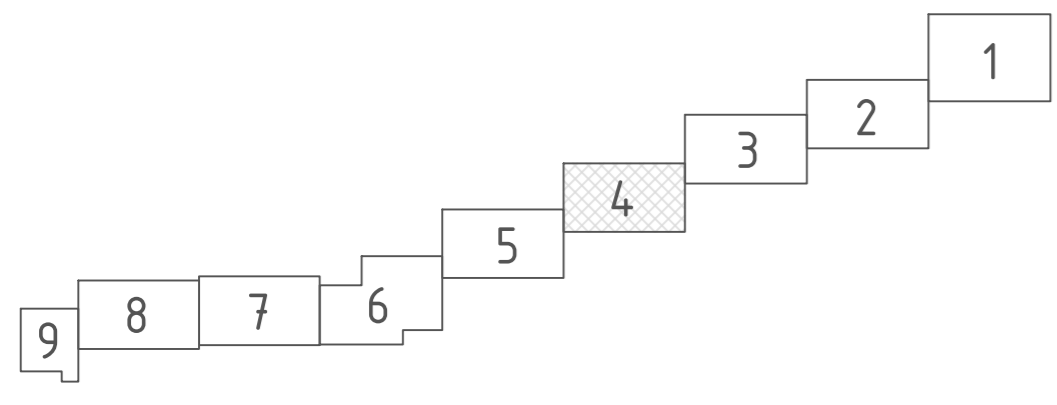
Межселовый газопровод к дер. Слобода – дер. Беляйково – дер. Шестаково Дзержинского района Калужской области

Изм.	Колуч.	Лист	Негод.	Подпись	Дата	Статус	Лист	Листов
Разработал	Малышева			<i>[Signature]</i>	04.23	Том 3. Материалы по обоснованию проекта планировки территории. Графическая часть	П	3
Проверил	Бовбас			<i>[Signature]</i>	04.23			
Нач. отд.								
Н. контр.						Схема использования территории в период подготовки проекта планировки территории М 1:1000	П	3
ГИП	Достанова			<i>[Signature]</i>	04.23			

ГАЗПРОМ
ПРОЕКТИРОВАНИЕ

Формат А2

Схема расположения листов



40:04:061201:80

Примечание:

- В соответствии с Постановлением Правительства РФ от 12.05.2017 № 564 "Об утверждении Положения о составе и содержании документации по планировке территории, предусматривающей размещение одного или нескольких линейных объектов" граница территории в отношении которой осуществляется подготовка проекта планировки территории определена по внешним границам максимально удаленных от планируемого маршрута прохождения линейного объекта зон с особыми условиями использования территории, которые подлежат установлению в связи с размещением этих линейных объектов.
- Граница зон планируемого размещения линейных объектов, устанавливается в соответствии с нормами отвода земельных участков для конкретных видов линейных объектов. Обоснование определения границ зон планируемого размещения линейных объектов указано в Томе 4. Материалы по обоснованию проекта планировки территории. Пояснительная записка.
- Границы зон планируемого размещения участков демонтажа, отсутствуют.
- Границы зон планируемого размещения линейных объектов, подлежащих реконструкции в связи с изменением их местоположения, отсутствуют.
- Изъятие земельных участков для государственных и муниципальных нужд не предусмотрено.
- Контуры существующих сохраняемых объектов капитального строительства отображены на топографическом плане;
- Контуры объектов капитального строительства, подлежащих сносу и (или) демонтажу и не подлежащих реконструкции линейных объектов, отсутствуют.
- Границы зон планируемого размещения объектов капитального строительства, установленные ранее утвержденной документацией по планировке территории в границах территории, в отношении которой осуществляется подготовка проекта планировки, отсутствуют.

- Условные обозначения:**
- д. Слобода - границы и наименования населенных пунктов по сведениям ЕГРН
 - 40:04:061501 - границы и номера кадастровых кварталов по сведениям ЕГРН
 - 40:04:061501:33 - границы и номера существующих земельных участков по сведениям ЕГРН
 - границы территории, в отношении которой осуществляется подготовка проекта планировки
 - границы зон планируемого размещения линейных объектов
- Категории земель по сведениям ЕГРН:**
- земли лесного фонда
 - земли населенных пунктов
 - земли промышленности*
 - земли сельскохозяйственного назначения
- * земли промышленности, энергетики, транспорта, связи, радиовещания, телевидения, информатики, земли для обеспечения космической деятельности, земли обороны, безопасности и земли иного специального назначения

Система координат: МСК-40, зона 1
Система высот: Балтийская, 1977 г.

© ООО "Газпром проектирование", 2023 г.

3056.085.П.0/0.0002-ППТ.2

Межпоселковый газопровод к дер. Слобода – дер. Беляйково – дер. Шестаково Дзержинского района Калужской области

Изм.	Колуч.	Лист	Недок	Подпись	Дата	Статус	Лист	Листов
Разработал	Мальшева			<i>Мальшева</i>	04.23			
Проверил	Бовбас			<i>Бовбас</i>	04.23			
Нач. орг.								
Н. контр.								
ГИП	Достанова			<i>Достанова</i>	04.23		4	9

Том 3. Материалы по обоснованию проекта планировки территории. Графическая часть

Схема использования территории в период подготовки проекта планировки территории
М 1:1000

ГАЗПРОМ
ПРОЕКТИРОВАНИЕ

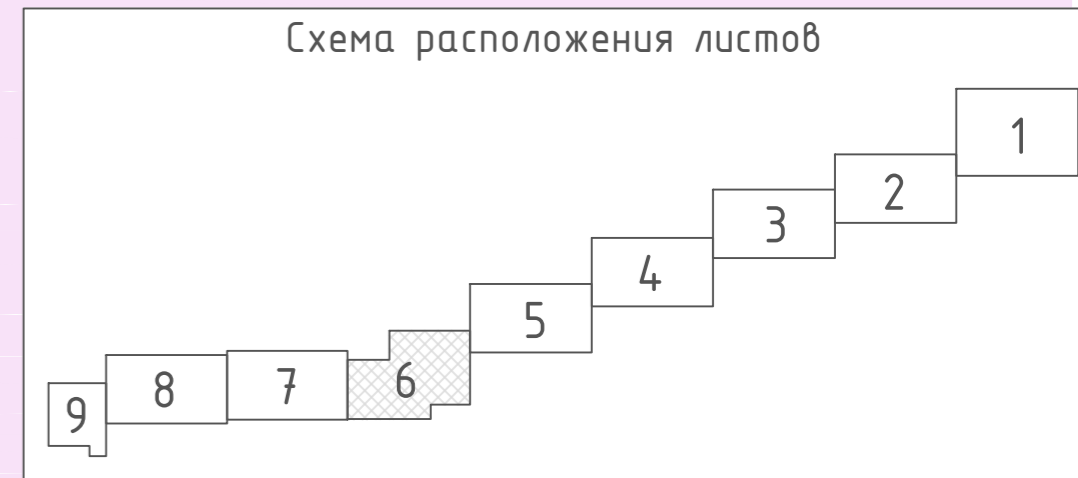
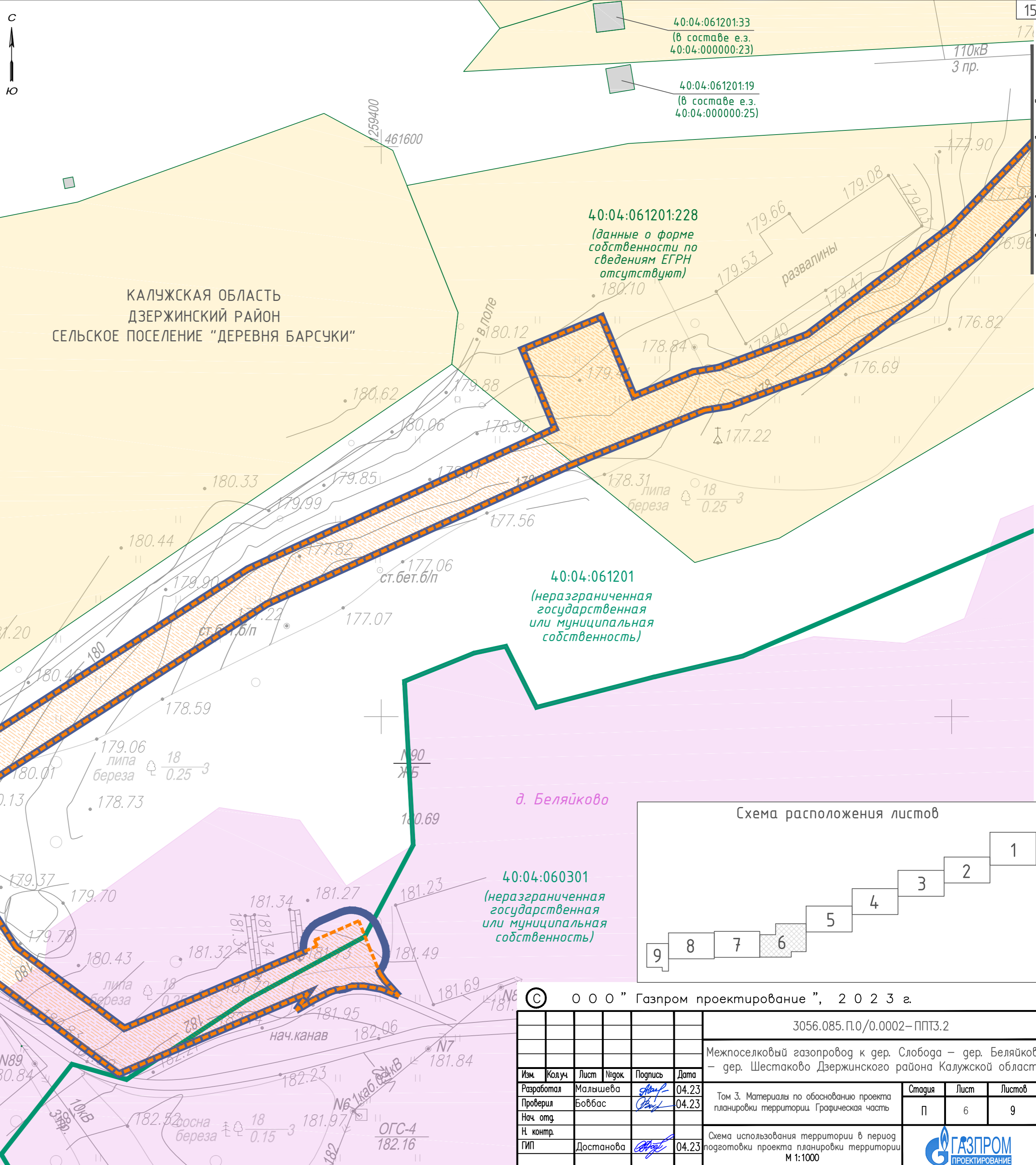
Формат А2

Примечание:

- В соответствии с Постановлением Правительства РФ от 12.05.2017 № 564 "Об утверждении Положения о составе и содержании документации по планировке территории, предусматривающей размещение одного или нескольких линейных объектов" граница территории в отношении которой осуществляется подготовка проекта планировки территории определена по внешним границам максимально удаленных от планируемого маршрута прохождения линейного объекта зон с особыми условиями использования территории, которые подлежат установлению в связи с размещением этих линейных объектов.
- Граница зон планируемого размещения линейных объектов, устанавливается в соответствии с нормами отвода земельных участков для конкретных видов линейных объектов. Обоснование определения границ зон планируемого размещения линейных объектов указано в Томе 4. Материалы по обоснованию проекта планировки территории. Пояснительная записка.
- Границы зон планируемого размещения участков демонтажа, отсутствуют.
- Границы зон планируемого размещения линейных объектов, подлежащих реконструкции в связи с изменением их местоположения, отсутствуют.
- Изъятие земельных участков для государственных и муниципальных нужд не предусмотрено.
- Контуры существующих сохраняемых объектов капитального строительства отображены на топографическом плане;
- Контуры объектов капитального строительства, подлежащих сносу и (или) демонтажу и не подлежащих реконструкции линейных объектов, отсутствуют.
- Границы зон планируемого размещения объектов капитального строительства, установленные ранее утвержденной документацией по планировке территории в границах территории, в отношении которой осуществляется подготовка проекта планировки, отсутствуют.

- Условные обозначения:
- д. Слобода** - границы и наименования населенных пунктов по сведениям ЕГРН
 - 40:04:061501** - границы и номера кадастровых кварталов по сведениям ЕГРН
 - 40:04:061501:33** - границы и номера существующих земельных участков по сведениям ЕГРН
 - границы территории, в отношении которой осуществляется подготовка проекта планировки
 - границы зон планируемого размещения линейных объектов
- Категории земель по сведениям ЕГРН:
- земли лесного фонда
 - земли населенных пунктов
 - земли промышленности*
 - земли сельскохозяйственного назначения

* земли промышленности, энергетики, транспорта, связи, радиовещания, телевидения, информатики, земли для обеспечения космической деятельности, земли обороны, безопасности и земли иного специального назначения



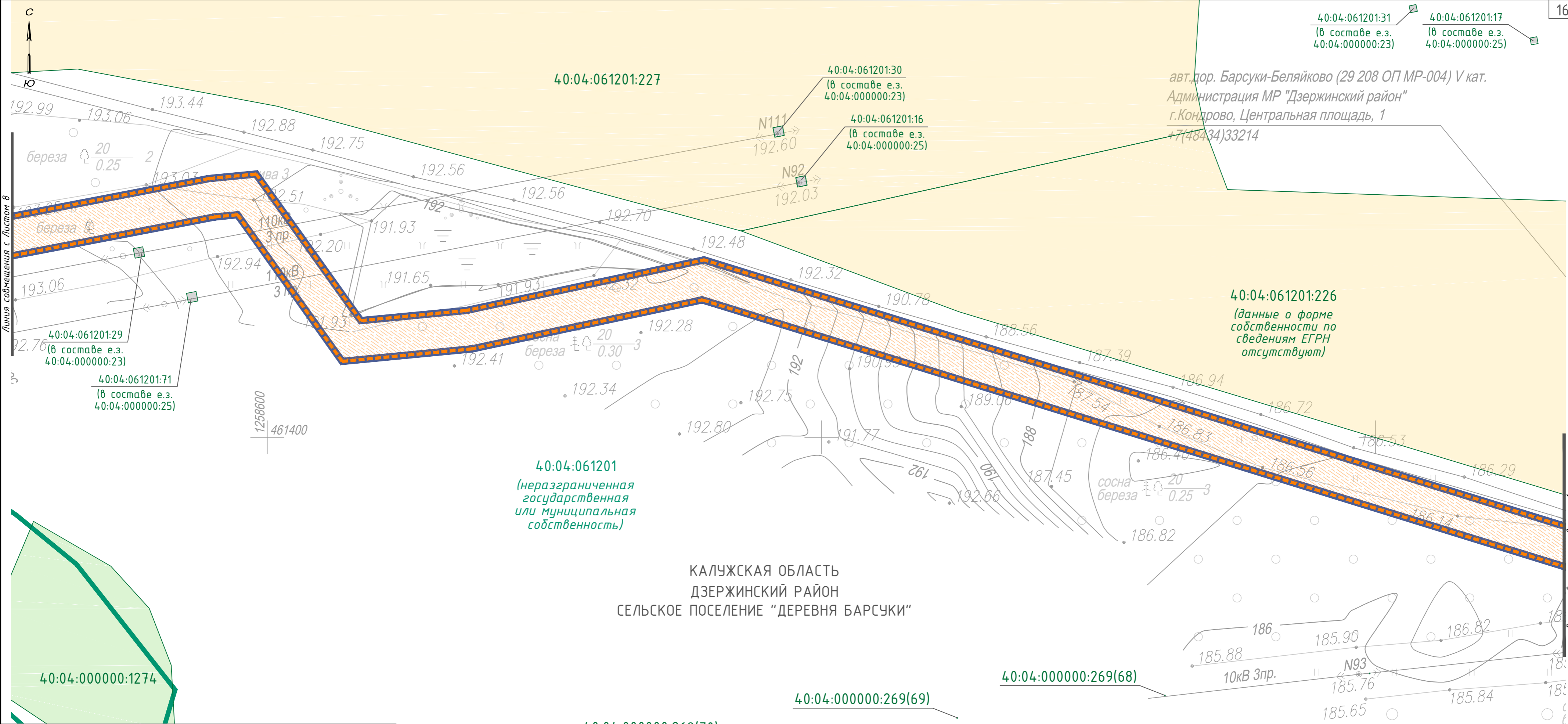
© ООО "Газпром проектирование", 2023 г.

3056.085.П.0/0.0002-ППТ3.2				
Межпоселковый газопровод к дер. Слобода – дер. Беляйково – дер. Шестаково Дзержинского района Калужской области				
Изм.	Колуч.	Лист	Негод	Погрись
Разработал	Мальшева	04.23		
Проверил	Бовбас	04.23		
Нач. отг.				
Н. контр.				
ГИП	Достанова	04.23		
Статус	Лист	Листов		
П	6	9		

Схема использования территории в период подготовки проекта планировки территории М 1:1000

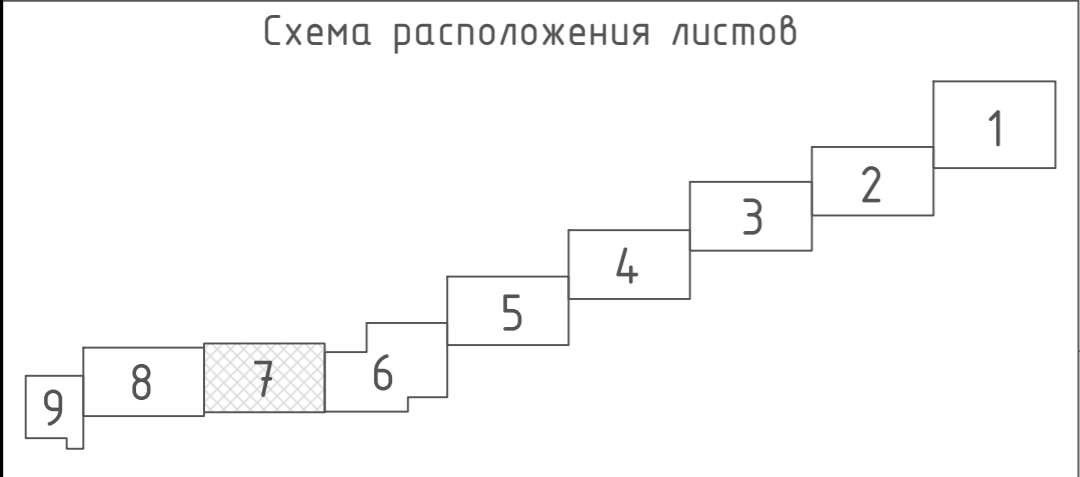
Система координат: МСК-40, зона 1
Система высот: Балтийская, 1977 г.





авт.дор. Барсуки-Беляйково (29 208 ОП МР-004) V кат.
 Администрация МР "Дзержинский район"
 г.Кондрово, Центральная площадь, 1
 +7(48434)33214

КАЛУЖСКАЯ ОБЛАСТЬ
 ДЗЕРЖИНСКИЙ РАЙОН
 СЕЛЬСКОЕ ПОСЕЛЕНИЕ "ДЕРЕВНЯ БАРСУКИ"



Примечание:

- В соответствии с Постановлением Правительства РФ от 12.05.2017 № 564 "Об утверждении Положения о составе и содержании документации по планировке территории, предусматривающей размещение одного или нескольких линейных объектов" граница территории в отношении которой осуществляется подготовка проекта планировки территории определена по внешним границам максимально удаленных от планируемого маршрута прохождения линейного объекта зон с особыми условиями использования территории, которые подлежат установлению в связи с размещением этих линейных объектов.
- Граница зон планируемого размещения линейных объектов, устанавливается в соответствии с нормами отвода земельных участков для конкретных видов линейных объектов. Обоснование определения границ зон планируемого размещения линейных объектов указано в Томе 4. Материалы по обоснованию проекта планировки территории. Пояснительная записка.
- Границы зон планируемого размещения участков демонтажа, отсутствуют.
- Границы зон планируемого размещения линейных объектов, подлежащих реконструкции в связи с изменением их местоположения, отсутствуют.
- Изъятие земельных участков для государственных и муниципальных нужд не предусмотрено.
- Контуры существующих сохраняемых объектов капитального строительства отображены на топографическом плане;
- Контуры объектов капитального строительства, подлежащих сносу и (или) демонтажу и не подлежащих реконструкции линейных объектов, отсутствуют.
- Границы зон планируемого размещения объектов капитального строительства, установленные ранее утвержденной документацией по планировке территории в границах территории, в отношении которой осуществляется подготовка проекта планировки, отсутствуют.

Условные обозначения:

	- границы и наименования населенных пунктов по сведениям ЕГРН
	- границы и номера кадастровых кварталов по сведениям ЕГРН
	- границы и номера существующих земельных участков по сведениям ЕГРН
	- границы территории, в отношении которой осуществляется подготовка проекта планировки
	- границы зон планируемого размещения линейных объектов

Категории земель по сведениям ЕГРН:

	- земли лесного фонда		- земли промышленности*
	- земли населенных пунктов		- земли сельскохозяйственного назначения

* земли промышленности, энергетики, транспорта, связи, радиовещания, телевидения, информатики, земли для обеспечения космической деятельности, земли обороны, безопасности и земли иного специального назначения

Система координат: МСК-40, зона 1
 Система высот: Балтийская, 1977 г.

© ООО "Газпром проектирование", 2023 г.

3056.085.П.0/0.0002-ППТ3.2

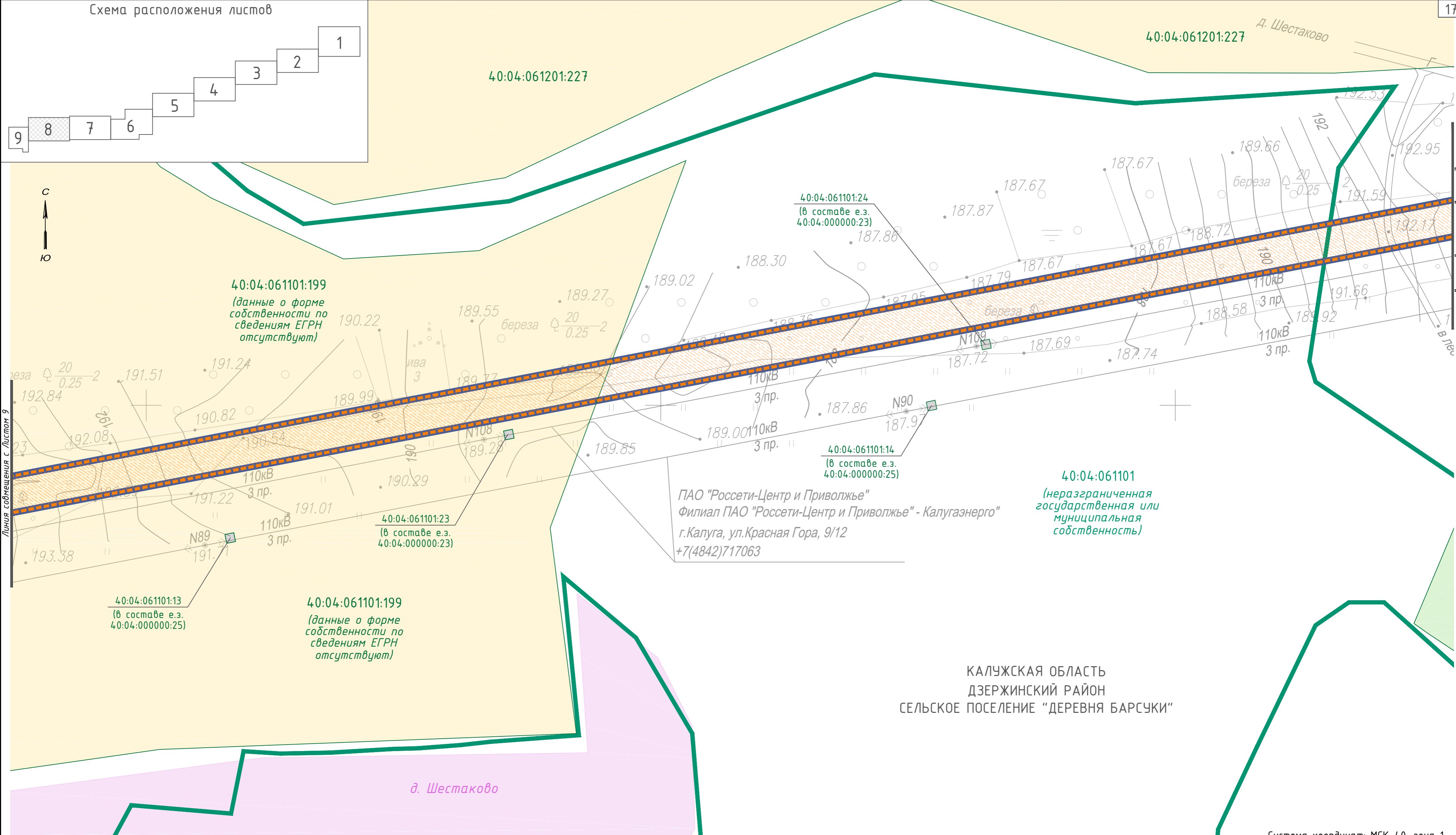
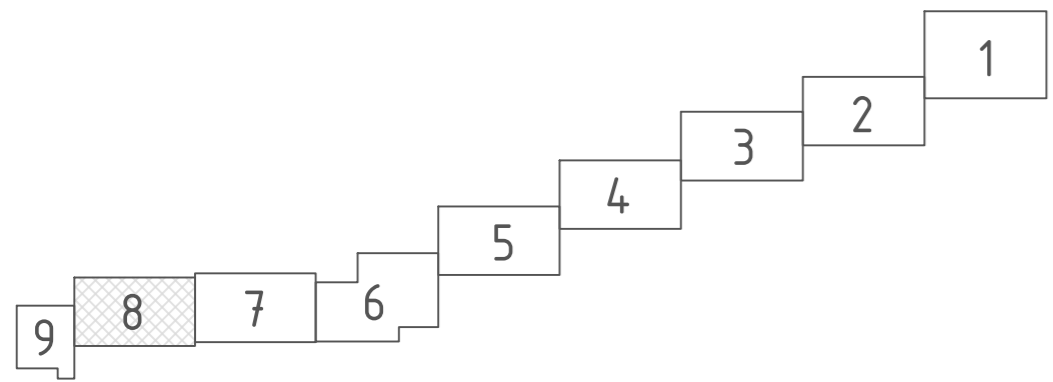
Межпоселковый газопровод к дер. Слобода – дер. Беляйково – дер. Шестаково Дзержинского района Калужской области

Изм.	Колуч.	Лист	Негод.	Подпись	Дата	Статус	Лист	Листов
Разработал		Мальшева			04.23			
Проверил		Бовбас			04.23			
Нач. орг.								
Н. контр.								
ГИП		Достанова			04.23			

Том 3. Материалы по обоснованию проекта планировки территории. Графическая часть

Схема использования территории в период подготовки проекта планировки территории
 М 1:1000

Формат А2



ПАО "Россети-Центр и Приволжье"
 Филиал ПАО "Россети-Центр и Приволжье" - Калугаэнерго"
 г.Калуга, ул.Красная Гора, 9/12
 +7(4842)717063

40:04:061101
 (неразграниченная
 государственная или
 муниципальная
 собственность)

КАЛУЖСКАЯ ОБЛАСТЬ
 ДЗЕРЖИНСКИЙ РАЙОН
 СЕЛЬСКОЕ ПОСЕЛЕНИЕ "ДЕРЕВНЯ БАРСУКИ"

Система координат: МСК-40, зона 1
 Система высот: Балтийская, 1977 г.

Согласовано

Взам. инв. №	
Попр. и дата	
Инв. № подл.	

Примечание:

- В соответствии с Постановлением Правительства РФ от 12.05.2017 № 564 "Об утверждении Положения о составе и содержании документации по планировке территории, предусматривающей размещение одного или нескольких линейных объектов" граница территории в отношении которой осуществляется подготовка проекта планировки территории определена по внешним границам максимально удаленных от планируемого маршрута прохождения линейного объекта зон с особыми условиями использования территории, которые подлежат установлению в связи с размещением этих линейных объектов.
- Границы зон планируемого размещения линейных объектов, устанавливаются в соответствии с нормами отвода земельных участков для конкретных видов линейных объектов. Обоснование определения границ зон планируемого размещения линейных объектов указано в Томе 4. Материалы по обоснованию проекта планировки территории. Пояснительная записка.
- Границы зон планируемого размещения участков демонтажа, отсутствуют.
- Границы зон планируемого размещения линейных объектов, подлежащих реконструкции в связи с изменением их местоположения, отсутствуют.
- Изъятие земельных участков для государственных и муниципальных нужд не предусмотрено.
- Контуры существующих сохраняемых объектов капитального строительства отображены на топографическом плане;
- Контуры объектов капитального строительства, подлежащих сносу и (или) демонтажу и не подлежащих реконструкции линейных объектов, отсутствуют.
- Границы зон планируемого размещения объектов капитального строительства, установленные ранее утвержденной документацией по планировке территории в границах территории, в отношении которой осуществляется подготовка проекта планировки, отсутствуют.

Условные обозначения:

д. Слобода - границы и наименования населенных пунктов по сведениям ЕГРН

40:04:061501 - границы и номера кадастровых кварталов по сведениям ЕГРН

40:04:061501:33 - границы и номера существующих земельных участков по сведениям ЕГРН

--- - границы территории, в отношении которой осуществляется подготовка проекта планировки

--- - границы зон планируемого размещения линейных объектов

Категории земель по сведениям ЕГРН:

- Земли лесного фонда
- Земли населенных пунктов
- Земли промышленности*
- Земли сельскохозяйственного назначения

* земли промышленности, энергетики, транспорта, связи, радиовещания, телевидения, информатики, земли для обеспечения космической деятельности, земли обороны, безопасности и земли иного специального назначения

© ООО "Газпром проектирование", 2023 г.

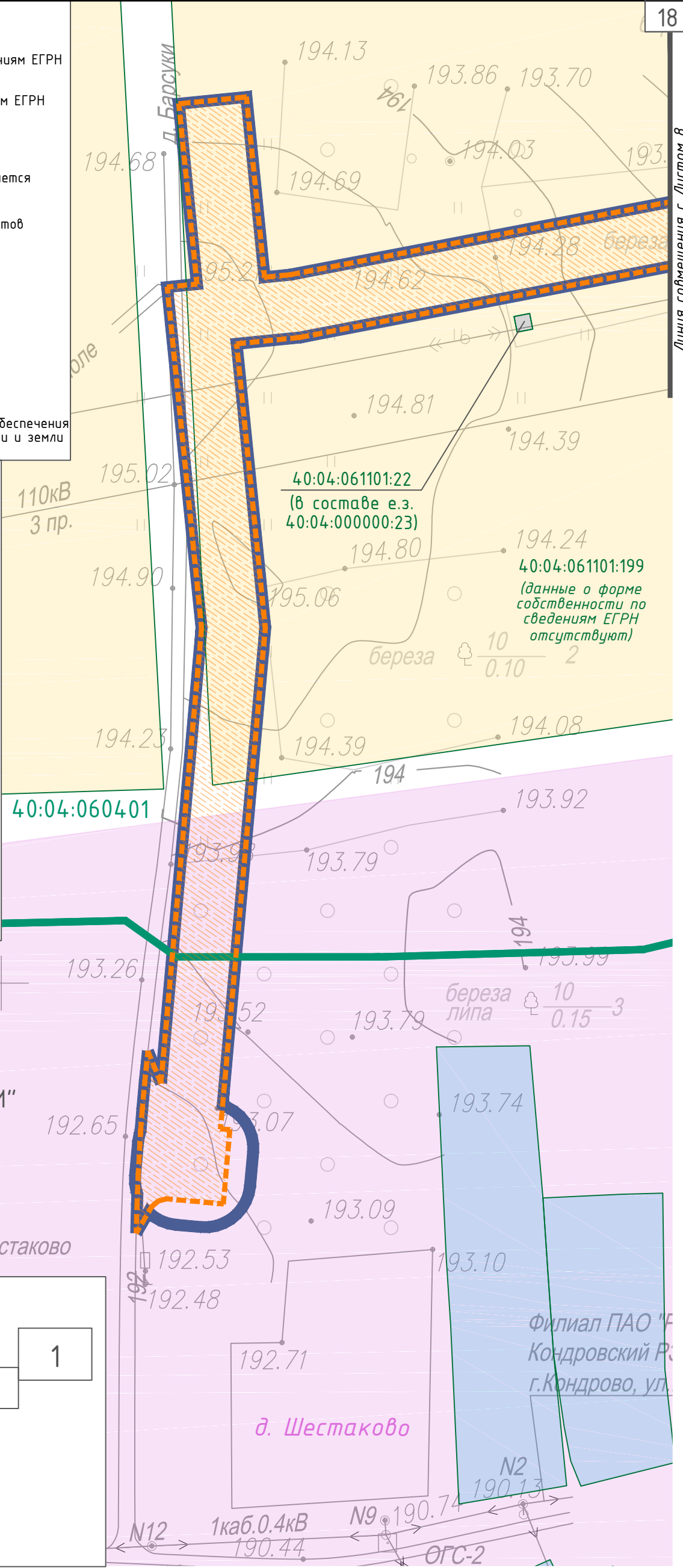
3056.085.П.0/0.0002-ППТ3.2				
Межпоселковый газопровод к дер. Слобода – дер. Беляйково – дер. Шестаково Дзержинского района Калужской области				
Изм.	Колуч.	Лист	Негод.	Погнись
Разработал	Мальшева	04.23		
Проверил	Бовбас	04.23		
Нач. отд.				
Н. контр.				
ГИП	Достанова	04.23		
Стация	Лист	Листов		
П	8	9		
Том 3. Материалы по обоснованию проекта планировки территории. Графическая часть				
Схема использования территории в период подготовки проекта планировки территории М 1:1000				

Условные обозначения:

- д. Слобода - границы и наименования населенных пунктов по сведениям ЕГРН
 - 40:04:061501 - границы и номера кадастровых кварталов по сведениям ЕГРН
 - 40:04:061501:33 - границы и номера существующих земельных участков по сведениям ЕГРН
 - границы территории, в отношении которой осуществляется подготовка проекта планировки
 - границы зон планируемого размещения линейных объектов
- Категории земель по сведениям ЕГРН:
- земли лесного фонда
 - земли населенных пунктов
 - земли сельскохозяйственного назначения
 - земли промышленности, энергетики, транспорта, связи, радиовещания, телевидения, информатики, земли для обеспечения космической деятельности, земли обороны, безопасности и земли иного специального назначения

Примечание:

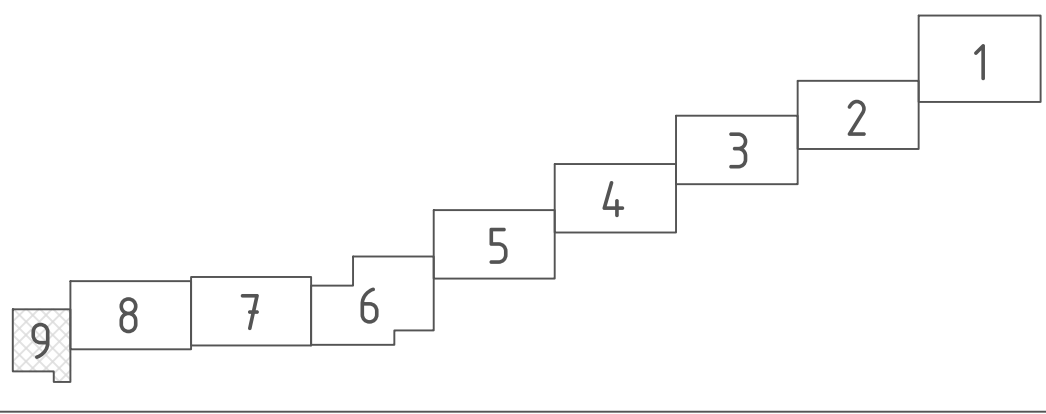
- В соответствии с Постановлением Правительства РФ от 12.05.2017 № 564 "Об утверждении Положения о составе и содержании документации по планировке территории, предусматривающей размещение одного или нескольких линейных объектов" граница территории в отношении которой осуществляется подготовка проекта планировки территории определена по внешним границам максимально удаленных от планируемого маршрута прохождения линейного объекта зон с особыми условиями использования территории, которые подлежат установлению в связи с размещением этих линейных объектов.
- Граница зон планируемого размещения линейных объектов, устанавливается в соответствии с нормами отвода земельных участков для конкретных видов линейных объектов. Обоснование определения границ зон планируемого размещения линейных объектов указано в Томе 4. Материалы по обоснованию проекта планировки территории. Пояснительная записка.
- Границы зон планируемого размещения участков демонтажа, отсутствуют.
- Границы зон планируемого размещения линейных объектов, подлежащих реконструкции в связи с изменением их местоположения, отсутствуют.
- Изъятие земельных участков для государственных и муниципальных нужд не предусмотрено.
- Контуры существующих сохраняемых объектов капитального строительства отображены на топографическом плане;
- Контуры объектов капитального строительства, подлежащих сносу и (или) демонтажу и не подлежащих реконструкции линейных объектов, отсутствуют.
- Границы зон планируемого размещения объектов капитального строительства, установленные ранее утвержденной документацией по планировке территории в границах территории, в отношении которой осуществляется подготовка проекта планировки, отсутствуют.



КАЛУЖСКАЯ ОБЛАСТЬ
ДЗЕРЖИНСКИЙ РАЙОН
СЕЛЬСКОЕ ПОСЕЛЕНИЕ "ДЕРЕВНЯ БАРСУКИ"

40:04:061101
(неразграниченная государственная или муниципальная собственность)
д. Шестаково

Схема расположения листов



© ООО "Газпром проектирование", 2023 г.

3056.085.П.0/0.0002-ППТ3.2

Межпоселковый газопровод к дер. Слобода – дер. Беляйково – дер. Шестаково Дзержинского района Калужской области

Изм.	Колуч	Лист	Недок	Подпись	Дата
Разработал	Малышева			<i>Малышева</i>	04.23
Проверил	Бовбас			<i>Бовбас</i>	04.23
Нач. отг.					
Н. контр.					
ГИП	Достанова			<i>Достанова</i>	04.23

Том 3. Материалы по обоснованию проекта планировки территории. Графическая часть

Стация	Лист	Листов
П	9	9

Схема использования территории в период подготовки проекта планировки территории
М 1:1000



Система координат: МСК-40, зона 1
Система высот: Балтийская, 1977 г.

Согласовано
Взам. инв. №
Подп. и дата
Инв. № подл.

Схема организации улично-дорожной сети и движения транспорта

В связи с тем, что не предусматривается размещение автомобильных дорог и (или) железнодорожного транспорта, данная схема не разрабатывается.

Схема вертикальной планировки территории, инженерной подготовки и инженерной защиты территории

В соответствии с приказом Министерства строительства и жилищно – коммунального хозяйства Российской Федерации № 740/пр от 25 апреля 2017 г. «Об установлении случаев подготовки и требований к подготовке входящей в состав материалов по обоснованию проекта планировки территории схемы вертикальной планировки, инженерной подготовки и инженерной защиты территории» схема вертикальной планировки территории, инженерной подготовки и инженерной защиты территории подготавливается в случае если проект планировки территории предусматривает размещение объектов капитального строительства, не являющихся линейными объектами, автомобильных дорог общего пользования, проездов, железных линий, выделение элементов улично-дорожной сети.

В связи с тем, что проектируемый объект является линейным и подразумевает строительство только подъездной автомобильной дороги к площадке ГРПШ, данная схема не разрабатывается.

Схема границ территорий объектов культурного наследия

На основании акта государственной историко-культурной экспертизы от 27.02.2023, проведение земляных, строительных, мелиоративных и (или) хозяйственных работ, предусмотренных ст. 25 Лесного кодекса РФ работ по использованию лесов и иных работ возможно (положительное заключение).

Управление по охране объектов культурного наследия в письме от 20.03.2023 № 10/553-23 согласовывает выводы акта государственной историко-культурной экспертизы.

Испрашиваемый земельный участок расположен вне границ зон охраны и защитных зон объектов культурного наследия (письмо и акт представлены в Томе 4. Материалы по обоснованию проекта планировки территории. Пояснительная записка, Приложения Д и Е).

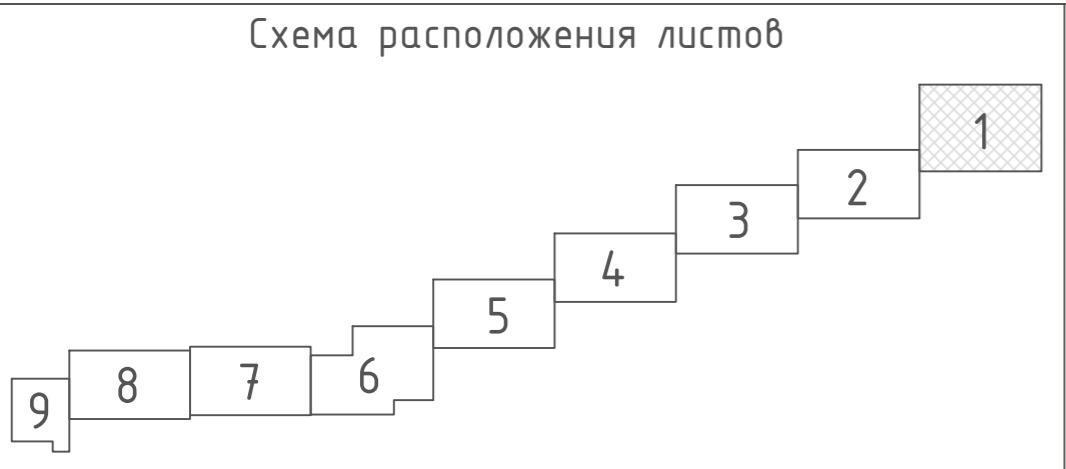
На территории реализации проектных решений по объекту «Межпоселковый газопровод к дер. Слобода - дер. Беляйково - дер. Шестаково Дзержинского района Калужской области» отсутствуют объекты культурного наследия, включенные в Единый государственный реестр объектов культурного наследия народов Российской Федерации, выявленные объекты культурного наследия и объекты, обладающие признаками объекта культурного (в т.ч. археологического) наследия.

В соответствии с вышеизложенным схема границ территорий объектов культурного наследия не разрабатывалась.

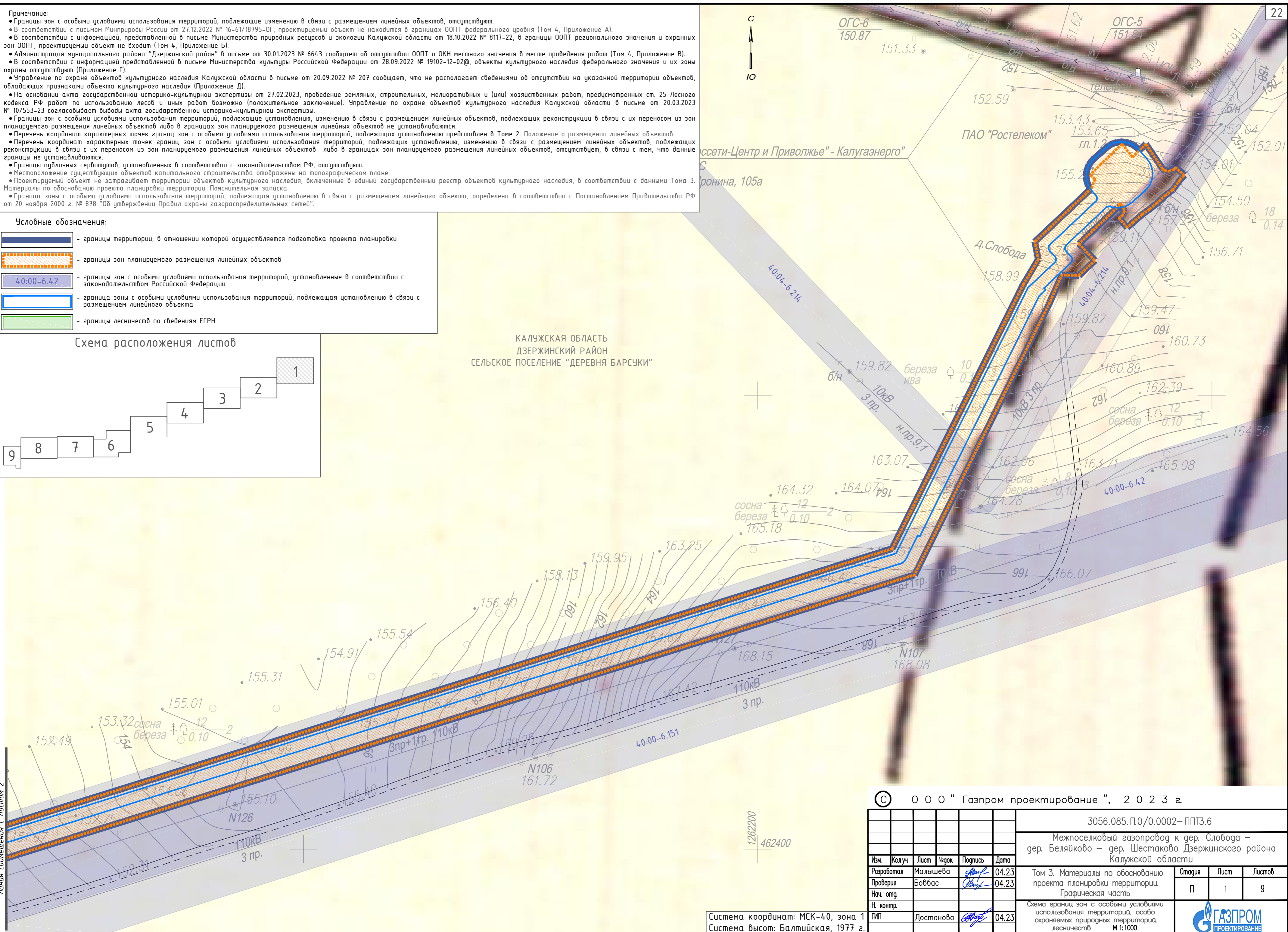
Примечание:

- Границы зон с особыми условиями использования территорий, подлежащие изменению в связи с размещением линейных объектов, отсутствуют.
- В соответствии с письмом Минприроды России от 27.12.2022 № 16-61/18795-ОГ, проектируемый объект не находится в границах ООПТ федерального уровня (Том 4, Приложение А).
- В соответствии с информацией, представленной в письме Министерства природных ресурсов и экологии Калужской области от 18.10.2022 № 8117-22, в границы ООПТ регионального значения и охранных зон ООПТ, проектируемый объект не входит (Том 4, Приложение Б).
- Администрация муниципального района "Дзержинский район" в письме от 30.01.2023 № 6643 сообщает об отсутствии ООПТ и ОКН местного значения в месте проведения работ (Том 4, Приложение В).
- В соответствии с информацией, представленной в письме Министерства культуры Российской Федерации от 28.09.2022 № 19102-12-02@, объекты культурного наследия федерального значения и их зоны охраны отсутствуют (Приложение Г).
- Управление по охране объектов культурного наследия Калужской области в письме от 20.09.2022 № 207 сообщает, что не располагает сведениями об отсутствии на указанной территории объектов, обладающих признаками объекта культурного наследия (Приложение Д).
- На основании акта государственной историко-культурной экспертизы от 27.02.2023, проведение земляных, строительных, мелиоративных и (или) хозяйственных работ, предусмотренных ст. 25 Лесного кодекса РФ работ по использованию лесов и иных работ возможно (положительное заключение). Управление по охране объектов культурного наследия Калужской области в письме от 20.03.2023 № 10/553-23 согласовывает выводы акта государственной историко-культурной экспертизы.
- Границы зон с особыми условиями использования территорий, подлежащие установлению, изменению в связи с размещением линейных объектов, подлежащих реконструкции в связи с их переносом из зон планируемого размещения линейных объектов либо в границах зон планируемого размещения линейных объектов не устанавливаются.
- Перечень координат характерных точек границ зон с особыми условиями использования территорий, подлежащих установлению, изменению в связи с размещением линейных объектов, подлежащих реконструкции в связи с их переносом из зон планируемого размещения линейных объектов либо в границах зон планируемого размещения линейных объектов, отсутствует, в связи с тем, что данные границы не устанавливаются.
- Границы публичных сервитутов, установленных в соответствии с законодательством РФ, отсутствуют.
- Местоположение существующих объектов капитального строительства отображены на топографическом плане.
- Проектируемый объект не затрагивает территории объектов культурного наследия, включенные в единый государственный реестр объектов культурного наследия, в соответствии с данными Тома 3. Материалы по обоснованию проекта планировки территории. Пояснительная записка.
- Граница зоны с особыми условиями использования территорий, подлежащая установлению в связи с размещением линейного объекта, определена в соответствии с Постановлением Правительства РФ от 20 ноября 2000 г. № 878 "Об утверждении Правил охраны газораспределительных сетей".

- Условные обозначения:
- границы территории, в отношении которой осуществляется подготовка проекта планировки
 - границы зон планируемого размещения линейных объектов
 - границы зон с особыми условиями использования территорий, установленные в соответствии с законодательством Российской Федерации
 - граница зоны с особыми условиями использования территорий, подлежащая установлению в связи с размещением линейного объекта
 - границы лесничеств по сведениям ЕГРН



КАЛУЖСКАЯ ОБЛАСТЬ
ДЗЕРЖИНСКИЙ РАЙОН
СЕЛЬСКОЕ ПОСЕЛЕНИЕ "ДЕРЕВНЯ БАРСУКИ"



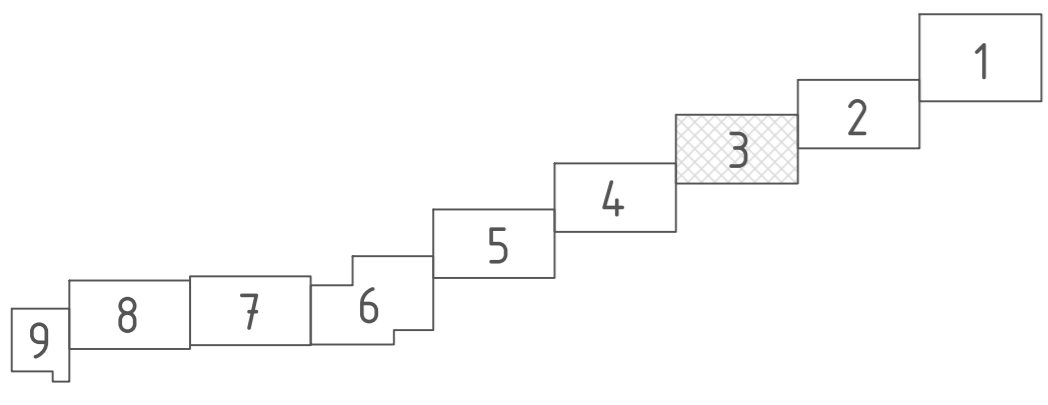
Система координат: МСК-40, зона 1
Система высот: Балтийская, 1977 г.

© ООО "Газпром проектирование", 2023 г.

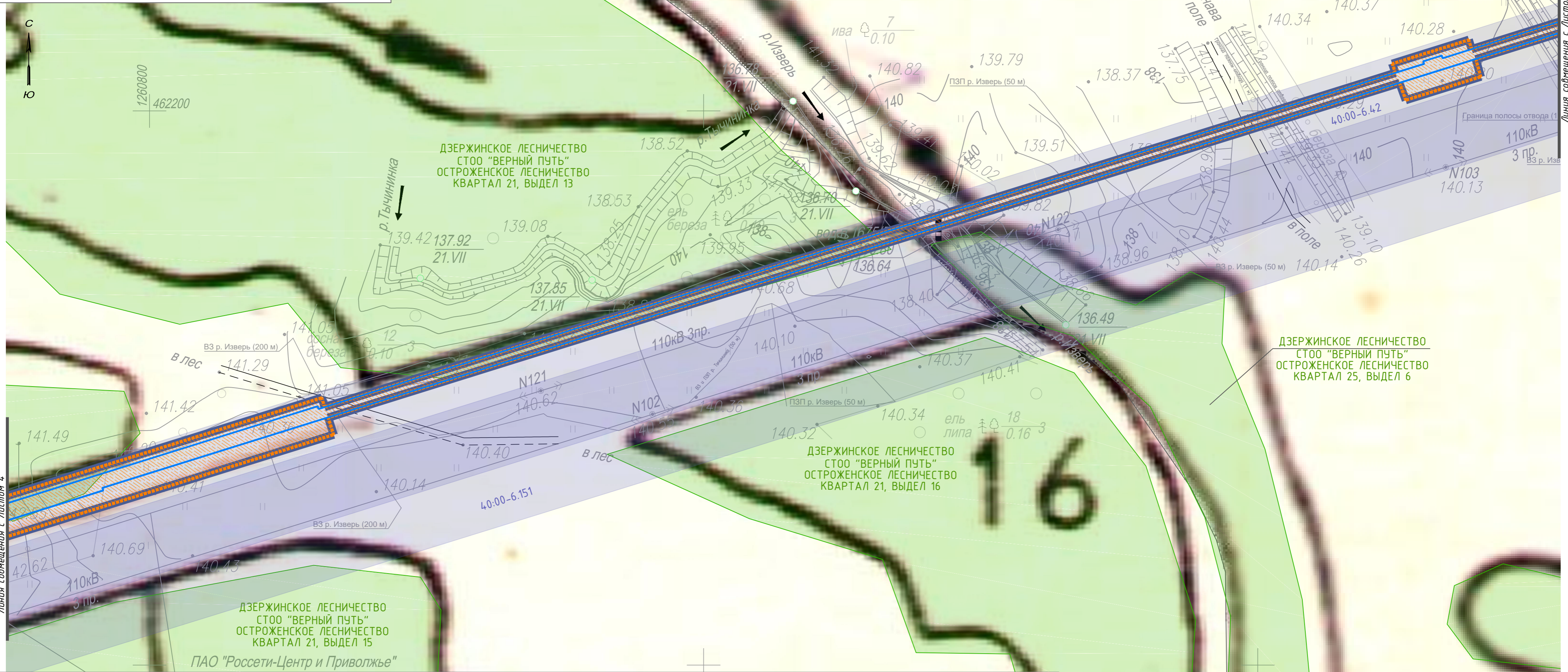
3056.085.П.0/0.0002-ППТ3.6					
Межпоселковый газопровод к дер. Слобода – дер. Беляиково – дер. Шестаково Дзержинского района Калужской области					
Изм.	Колуч.	Лист	Недок	Подпись	Дата
Разработал	Мальшева			<i>[Signature]</i>	04.23
Проверил	Бовбас			<i>[Signature]</i>	04.23
Нач. отд.					
Н. контр.					
ГИП	Достанова			<i>[Signature]</i>	04.23
Том 3. Материалы по обоснованию проекта планировки территории. Графическая часть					
Схема границ зон с особыми условиями использования территорий, особо охраняемых природных территорий, лесничеств					
М 1:1000					
Стадия	Лист	Листов			
П	1	9			



Схема расположения листов



КАЛУЖСКАЯ ОБЛАСТЬ
ДЗЕРЖИНСКИЙ РАЙОН
СЕЛЬСКОЕ ПОСЕЛЕНИЕ "ДЕРЕВНЯ БАРСУКИ"



ДЗЕРЖИНСКОЕ ЛЕСНИЧЕСТВО
СТОО "ВЕРНЫЙ ПУТЬ"
ОСТРОЖЕНСКОЕ ЛЕСНИЧЕСТВО
КВАРТАЛ 21, ВЫДЕЛ 13

ДЗЕРЖИНСКОЕ ЛЕСНИЧЕСТВО
СТОО "ВЕРНЫЙ ПУТЬ"
ОСТРОЖЕНСКОЕ ЛЕСНИЧЕСТВО
КВАРТАЛ 25, ВЫДЕЛ 6

ДЗЕРЖИНСКОЕ ЛЕСНИЧЕСТВО
СТОО "ВЕРНЫЙ ПУТЬ"
ОСТРОЖЕНСКОЕ ЛЕСНИЧЕСТВО
КВАРТАЛ 21, ВЫДЕЛ 16

ДЗЕРЖИНСКОЕ ЛЕСНИЧЕСТВО
СТОО "ВЕРНЫЙ ПУТЬ"
ОСТРОЖЕНСКОЕ ЛЕСНИЧЕСТВО
КВАРТАЛ 21, ВЫДЕЛ 15

ПАО "Россети-Центр и Приволжье"

Примечание:

- Границы зон с особыми условиями использования территорий, подлежащие изменению в связи с размещением линейных объектов, отсутствуют.
- В соответствии с письмом Минприроды России от 27.12.2022 № 16-61/18795-ОГ, проектируемый объект не находится в границах ООПТ федерального уровня (Том 4, Приложение А).
- В соответствии с информацией, представленной в письме Министерства природных ресурсов и экологии Калужской области от 18.10.2022 № 8117-22, в границы ООПТ регионального значения и охранных зон ООПТ, проектируемый объект не входит (Том 4, Приложение Б).
- Администрация муниципального района "Дзержинский район" в письме от 30.01.2023 № 6643 сообщает об отсутствии ООПТ и ОКН местного значения в месте проведения работ (Том 4, Приложение В).
- В соответствии с информацией, представленной в письме Министерства культуры Российской Федерации от 28.09.2022 № 19102-12-02@, объекты культурного наследия федерального значения и их зоны охраны отсутствуют (Приложение Г).
- Управление по охране объектов культурного наследия Калужской области в письме от 20.09.2022 № 207 сообщает, что не располагает сведениями об отсутствии на указанной территории объектов, обладающих признаками объекта культурного наследия (Приложение Д).
- На основании акта государственной историко-культурной экспертизы от 27.02.2023, проведение земляных, строительных, мелиоративных и (или) хозяйственных работ, предусмотренных ст. 25 Лесного кодекса РФ работ по использованию лесов и иных работ возможно (положительное заключение). Управление по охране объектов культурного наследия Калужской области в письме от 20.03.2023 № 10/553-23 согласовывает выводы акта государственной историко-культурной экспертизы.
- Границы зон с особыми условиями использования территорий, подлежащие установлению, изменению в связи с размещением линейных объектов, подлежащих реконструкции в связи с их переносом из зон планируемого размещения линейных объектов либо в границах зон планируемого размещения линейных объектов не устанавливаются.
- Перечень координат характерных точек границ зон с особыми условиями использования территорий, подлежащих установлению представлен в Томе 2. Положение о размещении линейных объектов.
- Перечень координат характерных точек границ зон с особыми условиями использования территорий,

подлежащих установлению, изменению в связи с размещением линейных объектов, подлежащих реконструкции в связи с их переносом из зон планируемого размещения линейных объектов либо в границах зон планируемого размещения линейных объектов, отсутствует, в связи с тем, что данные границы не устанавливаются.

- Границы публичных сервитютов, установленных в соответствии с законодательством РФ, отсутствуют.
- Местоположение существующих объектов капитального строительства отображены на топографическом плане.
- Проектируемый объект не затрагивает территории объектов культурного наследия, включенные в единый государственный реестр объектов культурного наследия, в соответствии с данными Тома 3. Материалы по обоснованию проекта планировки территории. Пояснительная записка.
- Граница зоны с особыми условиями использования территорий, подлежащая установлению в связи с размещением линейного объекта, определена в соответствии с Постановлением Правительства РФ от 20 ноября 2000 г. № 878 "Об утверждении Правил охраны газораспределительных сетей".

Условные обозначения:

	- границы территории, в отношении которой осуществляется подготовка проекта планировки
	- границы зон планируемого размещения линейных объектов
	- границы зон с особыми условиями использования территорий, установленные в соответствии с законодательством Российской Федерации
	- граница зоны с особыми условиями использования территорий, подлежащая установлению в связи с размещением линейного объекта
	- границы лесничеств по сведениям ЕГРН

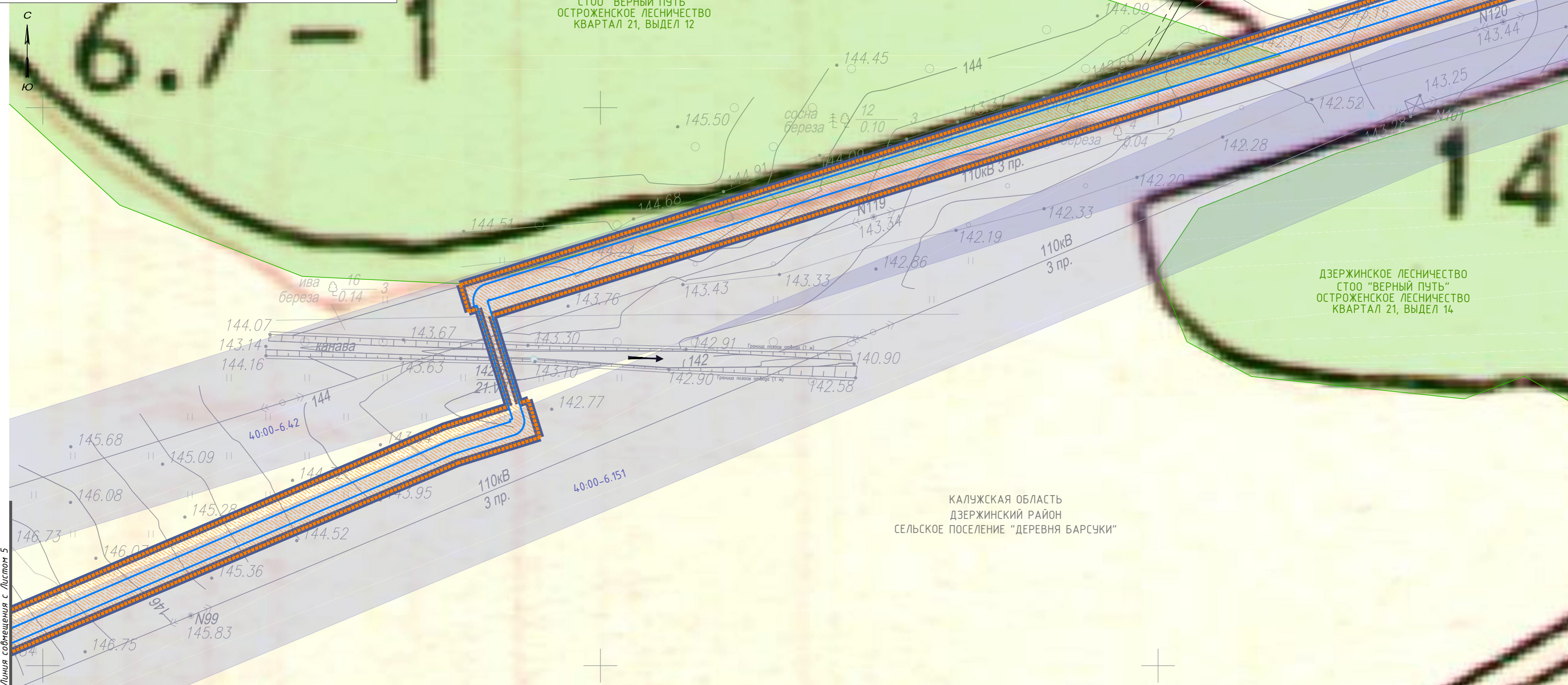
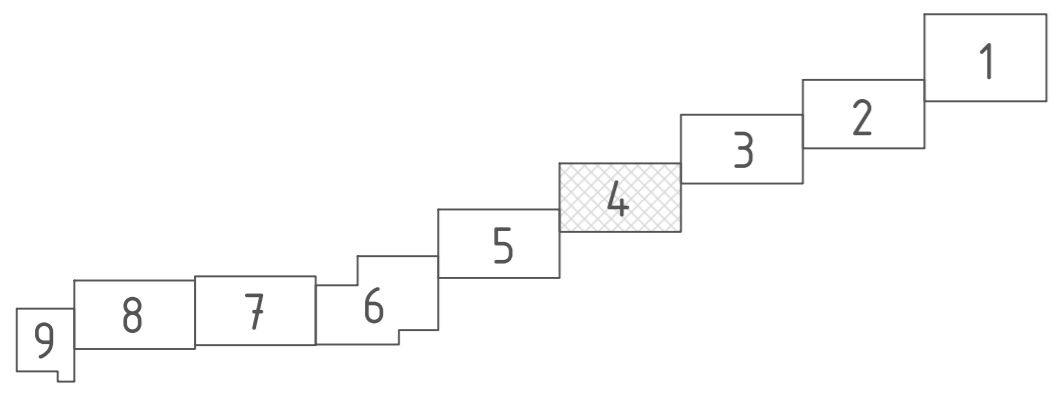
Система координат: МСК-40, зона 1
Система высот: Балтийская, 1977 г.

© ООО "Газпром проектирование", 2023 г.

3056.085.П.0/0.0002-ППТ3.6				
Межпоселковый газопровод к дер. Слобода – дер. Беляйково – дер. Шестаково Дзержинского района Калужской области				
Изм	Колуч	Лист	Негод	Погнись
Разработал	Мальшева	04.23		
Проверил	Бовбас	04.23		
Нач отг				
Н контр				
ГИП	Достанова	04.23		
Том 3. Материалы по обоснованию проекта планировки территории Графическая часть			Стация	Лист
Схема границ зон с особыми условиями использования территорий, особо охраняемых природных территорий, лесничеств М 1:1000			П	3
			Листов	9



Схема расположения листов



ДЗЕРЖИНСКОЕ ЛЕСНИЧЕСТВО
СТОО "ВЕРНЫЙ ПУТЬ"
ОСТРОЖЕНСКОЕ ЛЕСНИЧЕСТВО
КВАРТАЛ 21, ВЫДЕЛ 12

ДЗЕРЖИНСКОЕ ЛЕСНИЧЕСТВО
СТОО "ВЕРНЫЙ ПУТЬ"
ОСТРОЖЕНСКОЕ ЛЕСНИЧЕСТВО
КВАРТАЛ 21, ВЫДЕЛ 14

КАЛУЖСКАЯ ОБЛАСТЬ
ДЗЕРЖИНСКИЙ РАЙОН
СЕЛЬСКОЕ ПОСЕЛЕНИЕ "ДЕРЕВНЯ БАРСУКИ"

Примечание:

- Границы зон с особыми условиями использования территорий, подлежащие изменению в связи с размещением линейных объектов, отсутствуют.
- В соответствии с письмом Минприроды России от 27.12.2022 № 16-61/18795-ОГ, проектируемый объект не находится в границах ООПТ федерального уровня (Том 4, Приложение А).
- В соответствии с информацией, представленной в письме Министерства природных ресурсов и экологии Калужской области от 18.10.2022 № 8117-22, в границы ООПТ регионального значения и охранных зон ООПТ, проектируемый объект не входит (Том 4, Приложение Б).
- Администрация муниципального района "Дзержинский район" в письме от 30.01.2023 № 6643 сообщает об отсутствии ООПТ и ОКН местного значения в месте проведения работ (Том 4, Приложение В).
- В соответствии с информацией, представленной в письме Министерства культуры Российской Федерации от 28.09.2022 № 19102-12-02@, объекты культурного наследия федерального значения и их зоны охраны отсутствуют (Приложение Г).
- Управление по охране объектов культурного наследия Калужской области в письме от 20.09.2022 № 207 сообщает, что не располагает сведениями об отсутствии на указанной территории объектов, обладающих признаками объекта культурного наследия (Приложение Д).
- На основании акта государственной историко-культурной экспертизы от 27.02.2023, проведение земляных, строительных, мелиоративных и (или) хозяйственных работ, предусмотренных ст. 25 Лесного кодекса РФ работ по использованию лесов и иных работ возможно (положительное заключение). Управление по охране объектов культурного наследия Калужской области в письме от 20.03.2023 № 10/553-23 согласовывает выводы акта государственной историко-культурной экспертизы.
- Границы зон с особыми условиями использования территорий, подлежащие установлению, изменению в связи с размещением линейных объектов, подлежащих реконструкции в связи с их переносом из зон планируемого размещения линейных объектов либо в границах зон планируемого размещения линейных объектов либо в границах зон планируемого размещения линейных объектов не устанавливаются.
- Перечень координат характерных точек границ зон с особыми условиями использования территорий, подлежащих установлению, изменению в связи с размещением линейных объектов, представлен в Томе 2. Положение о размещении линейных объектов.
- Перечень координат характерных точек границ зон с особыми условиями использования территорий,

подлежащих установлению, изменению в связи с размещением линейных объектов, подлежащих реконструкции в связи с их переносом из зон планируемого размещения линейных объектов либо в границах зон планируемого размещения линейных объектов, отсутствуют, в связи с тем, что данные границы не устанавливаются.

- Границы публичных сервитутов, установленных в соответствии с законодательством РФ, отсутствуют.
- Местоположение существующих объектов капитального строительства отображены на топографическом плане.
- Проектируемый объект не затрагивает территории объектов культурного наследия, включенные в единый государственный реестр объектов культурного наследия, в соответствии с данными Тома 3. Материалы по обоснованию проекта планировки территории. Пояснительная записка.
- Граница зоны с особыми условиями использования территорий, подлежащая установлению в связи с размещением линейного объекта, определена в соответствии с Постановлением Правительства РФ от 20 ноября 2000 г. № 878 "Об утверждении Правил охраны газораспределительных сетей".

Условные обозначения:

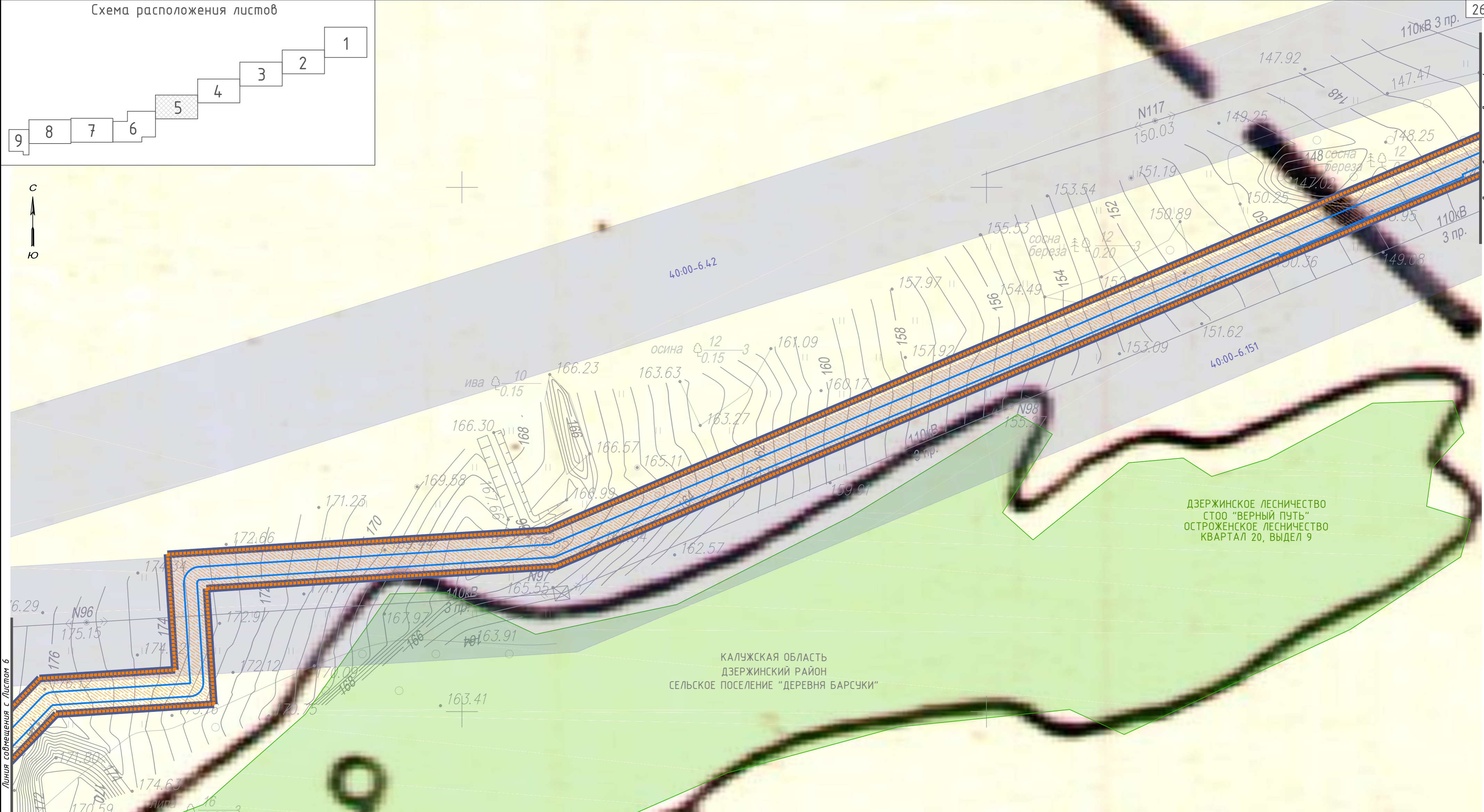
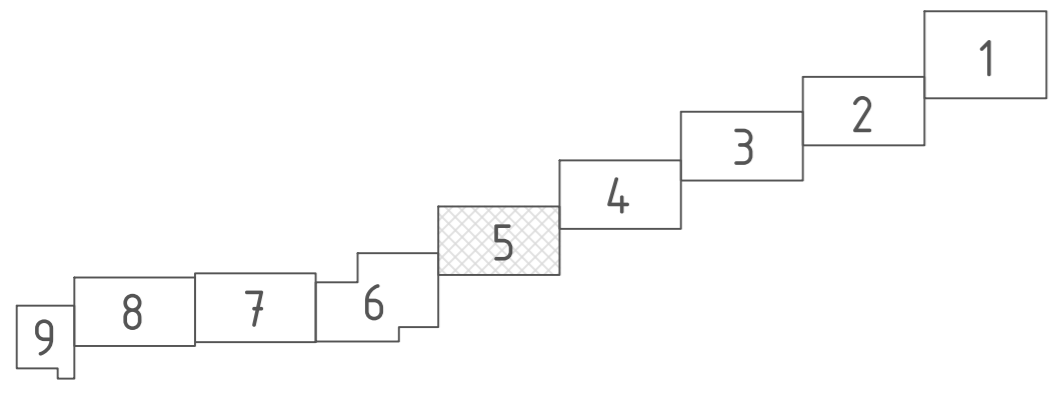
- границы территории, в отношении которой осуществляется подготовка проекта планировки
- границы зон планируемого размещения линейных объектов
- границы зон с особыми условиями использования территорий, установленные в соответствии с законодательством Российской Федерации
- граница зоны с особыми условиями использования территорий, подлежащая установлению в связи с размещением линейного объекта
- границы лесничеств по сведениям ЕГРН

Система координат: МСК-40, зона 1
Система высот: Балтийская, 1977 г.

© ООО "Газпром проектирование", 2023 г.

3056.085.П.0/0.0002-ППТЗ.6				
Межпоселковый газопровод к дер. Слобода – дер. Беляйково – дер. Шестаково Дзержинского района Калужской области				
Изм	Колуч	Лист	Негод	Погнись
Разработал	Мальшева	04.23		
Проверил	Бовбас	04.23		
Нач отг				
Н. контр.				
ГИП	Достанова	04.23		
Том 3. Материалы по обоснованию проекта планировки территории Графическая часть				
Стация	Лист	Листов		
П	4	9		
Схема границ зон с особыми условиями использования территорий, особо охраняемых природных территорий, лесничеств М 1:1000				





Примечание:

- Границы зон с особыми условиями использования территорий, подлежащие изменению в связи с размещением линейных объектов, отсутствуют.
- В соответствии с письмом Минприроды России от 27.12.2022 № 16-61/18795-ОГ, проектируемый объект не находится в границах ООПТ федерального уровня (Том 4, Приложение А).
- В соответствии с информацией, представленной в письме Министерства природных ресурсов и экологии Калужской области от 18.10.2022 № 8117-22, в границах ООПТ регионального значения и охранных зон ООПТ, проектируемый объект не входит (Том 4, Приложение Б).
- Администрация муниципального района "Дзержинский район" в письме от 30.01.2023 № 6643 сообщает об отсутствии ООПТ и ОКН местного значения в месте проведения работ (Том 4, Приложение В).
- В соответствии с информацией, представленной в письме Министерства культуры Российской Федерации от 28.09.2022 № 19102-12-02@, объекты культурного наследия федерального значения и их зоны охраны отсутствуют (Приложение Г).
- Управление по охране объектов культурного наследия Калужской области в письме от 20.09.2022 № 207 сообщает, что не располагает сведениями об отсутствии на указанной территории объектов, обладающих признаками объекта культурного наследия (Приложение Д).
- На основании акта государственной историко-культурной экспертизы от 27.02.2023, проведение земляных, строительных, мелиоративных и (или) хозяйственных работ, предусмотренных ст. 25 Лесного кодекса РФ работ по использованию лесов и иных работ возможно (положительное заключение). Управление по охране объектов культурного наследия Калужской области в письме от 20.03.2023 № 10/553-23 согласовывает выводы акта государственной историко-культурной экспертизы.
- Границы зон с особыми условиями использования территорий, подлежащие установлению, изменению в связи с размещением линейных объектов, подлежащих реконструкции в связи с их переносом из зон планируемого размещения линейных объектов либо в границах зон планируемого размещения линейных объектов, отсутствуют.
- Перечень координат характерных точек границ зон с особыми условиями использования территорий, подлежащих установлению, представлен в Томе 2. Положение о размещении линейных объектов.
- Перечень координат характерных точек границ зон с особыми условиями использования территорий,

подлежащих установлению, изменению в связи с размещением линейных объектов, подлежащих реконструкции в связи с их переносом из зон планируемого размещения линейных объектов либо в границах зон планируемого размещения линейных объектов, отсутствуют, в связи с тем, что данные границы не устанавливаются.

Границы публичных сервитутов, установленных в соответствии с законодательством РФ, отсутствуют.

Местоположение существующих объектов капитального строительства отображены на топографическом плане.

Проектируемый объект не затрагивает территории объектов культурного наследия, включенные в единый государственный реестр объектов культурного наследия, в соответствии с данными Том 3. Материалы по обоснованию проекта планировки территории. Пояснительная записка.

Граница зоны с особыми условиями использования территорий, подлежащая установлению в связи с размещением линейного объекта, определена в соответствии с Постановлением Правительства РФ от 20 ноября 2000 г. № 878 "Об утверждении Правил охраны газораспределительных сетей".

Условные обозначения:

- границы территории, в отношении которой осуществляется подготовка проекта планировки
- границы зон планируемого размещения линейных объектов
- границы зон с особыми условиями использования территорий, установленные в соответствии с законодательством Российской Федерации
- граница зоны с особыми условиями использования территорий, подлежащая установлению в связи с размещением линейного объекта
- границы лесничеств по сведениям ЕГРН

ДЗЕРЖИНСКОЕ ЛЕСНИЧЕСТВО
СТОО "ВЕРНЫЙ ПУТЬ"
ОСТРОЖЕНСКОЕ ЛЕСНИЧЕСТВО
КВАРТАЛ 20, ВЫДЕЛ 9

КАЛУЖСКАЯ ОБЛАСТЬ
ДЗЕРЖИНСКИЙ РАЙОН
СЕЛЬСКОЕ ПОСЕЛЕНИЕ "ДЕРЕВНЯ БАРСУКИ"

Система координат: МСК-40, зона 1
Система высот: Балтийская, 1977 г.

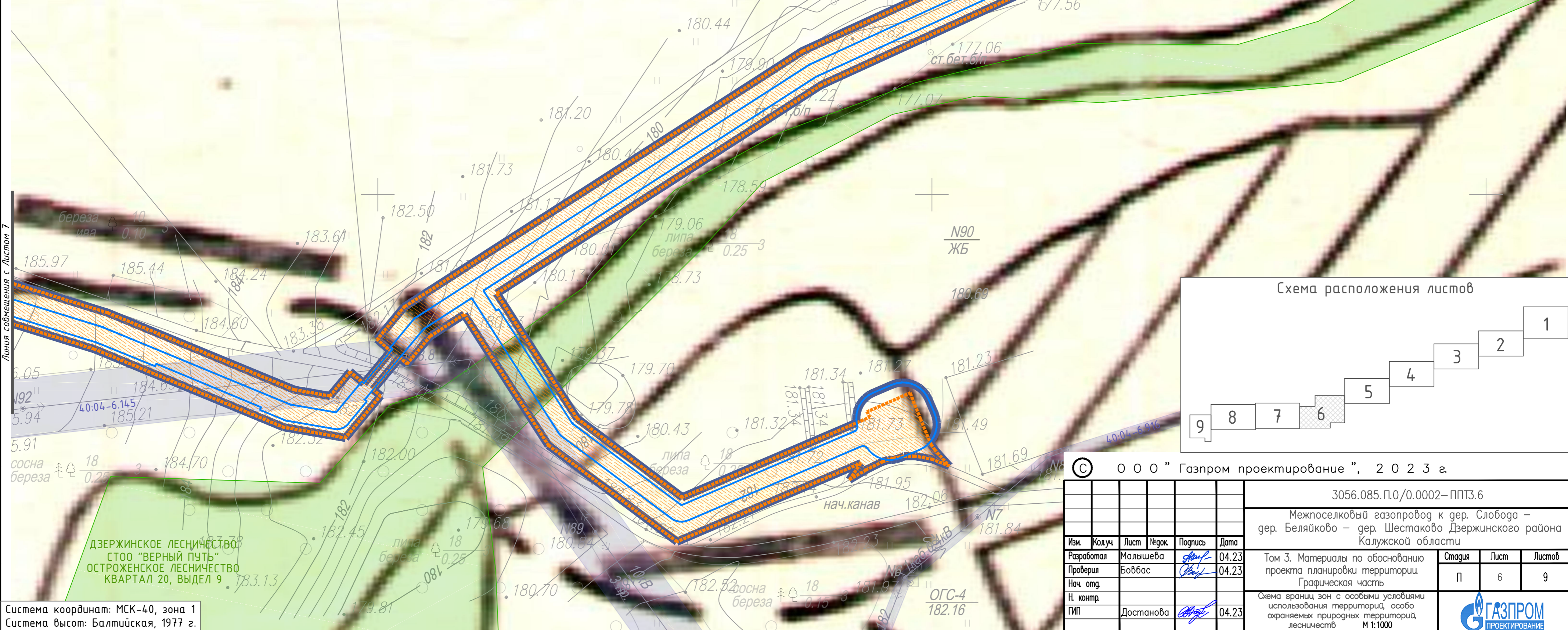
© ООО "Газпром проектирование", 2023 г.

3056.085.П.0/0.0002-ППТЗ.6				
Межпоселковый газопровод к дер. Слобода – дер. Беляйково – дер. Шестаково Дзержинского района Калужской области				
Изм	Колуч	Лист	Недок	Погнись
Разработал	Мальшева	04.23		
Проверил	Бовбас	04.23		
Нач отг				
Н. контр.				
ГИП	Достанова	04.23		
Том 3. Материалы по обоснованию проекта планировки территории. Графическая часть				
Статус	Лист	Листов		
П	5	9		
Схема границ зон с особыми условиями использования территорий, особо охраняемых природных территорий, лесничеств М 1:1000				

Примечание:

- Границы зон с особыми условиями использования территорий, подлежащие изменению в связи с размещением линейных объектов, отсутствуют.
- В соответствии с письмом Минприроды России от 27.12.2022 № 16-61/18795-ОГ, проектируемый объект не находится в границах ООПТ федерального уровня (Том 4, Приложение А).
- В соответствии с информацией, представленной в письме Министерства природных ресурсов и экологии Калужской области от 18.10.2022 № 8117-22, в границы ООПТ регионального значения и охранных зон ООПТ, проектируемый объект не входит (Том 4, Приложение Б).
- Администрация муниципального района "Дзержинский район" в письме от 30.01.2023 № 6643 сообщает об отсутствии ООПТ и ОКН местного значения в месте проведения работ (Том 4, Приложение В).
- В соответствии с информацией, представленной в письме Министерства культуры Российской Федерации от 28.09.2022 № 19102-12-02@, объекты культурного наследия федерального значения и их зоны охраны отсутствуют (Приложение Г).
- Управление по охране объектов культурного наследия Калужской области в письме от 20.09.2022 № 207 сообщает, что не располагает сведениями об отсутствии на указанной территории объектов, обладающих признаками объекта культурного наследия (Приложение Д).
- На основании акта государственной историко-культурной экспертизы от 27.02.2023, проведение земляных, строительных, мелiorативных и (или) хозяйственных работ, предусмотренных ст. 25 Лесного кодекса РФ работ по использованию лесов и иных работ возможно (положительное заключение). Управление по охране объектов культурного наследия Калужской области в письме от 20.03.2023 № 10/553-23 согласовывает выводы акта государственной историко-культурной экспертизы.
- Границы зон с особыми условиями использования территорий, подлежащие установлению, изменению в связи с размещением линейных объектов, подлежащих реконструкции в связи с их переносом из зон планируемого размещения линейных объектов либо в границах зон планируемого размещения линейных объектов не устанавливаются.
- Перечень координат характерных точек границ зон с особыми условиями использования территорий, подлежащих установлению представлен в Томе 2. Положение о размещении линейных объектов.
- Перечень координат характерных точек границ зон с особыми условиями использования территорий, подлежащих установлению, изменению в связи с размещением линейных объектов, подлежащих реконструкции в связи с их переносом из зон планируемого размещения линейных объектов либо в границах зон планируемого размещения линейных объектов, отсутствует, в связи с тем, что данные границы не устанавливаются.
- Границы публичных сервитутов, установленных в соответствии с законодательством РФ, отсутствуют.
- Местоположение существующих объектов капитального строительства отображены на топографическом плане.
- Проектируемый объект не затрагивает территории объектов культурного наследия, включенные в единый государственный реестр объектов культурного наследия, в соответствии с данными Тома 3. Материалы по обоснованию проекта планировки территории. Пояснительная записка.
- Граница зоны с особыми условиями использования территорий, подлежащая установлению в связи с размещением линейного объекта, определена в соответствии с Постановлением Правительства РФ от 20 ноября 2000 г. № 878 "Об утверждении Правил охраны газораспределительных сетей".

- Условные обозначения:**
- границы территории, в отношении которой осуществляется подготовка проекта планировки
 - границы зон планируемого размещения линейных объектов
 - границы зон с особыми условиями использования территорий, установленные в соответствии с законодательством Российской Федерации
 - граница зоны с особыми условиями использования территорий, подлежащая установлению в связи с размещением линейного объекта
 - границы лесничеств по сведениям ЕГРН



© ООО "Газпром проектирование", 2023 г.

3056.085.П.0/0.0002-ППТ3.6

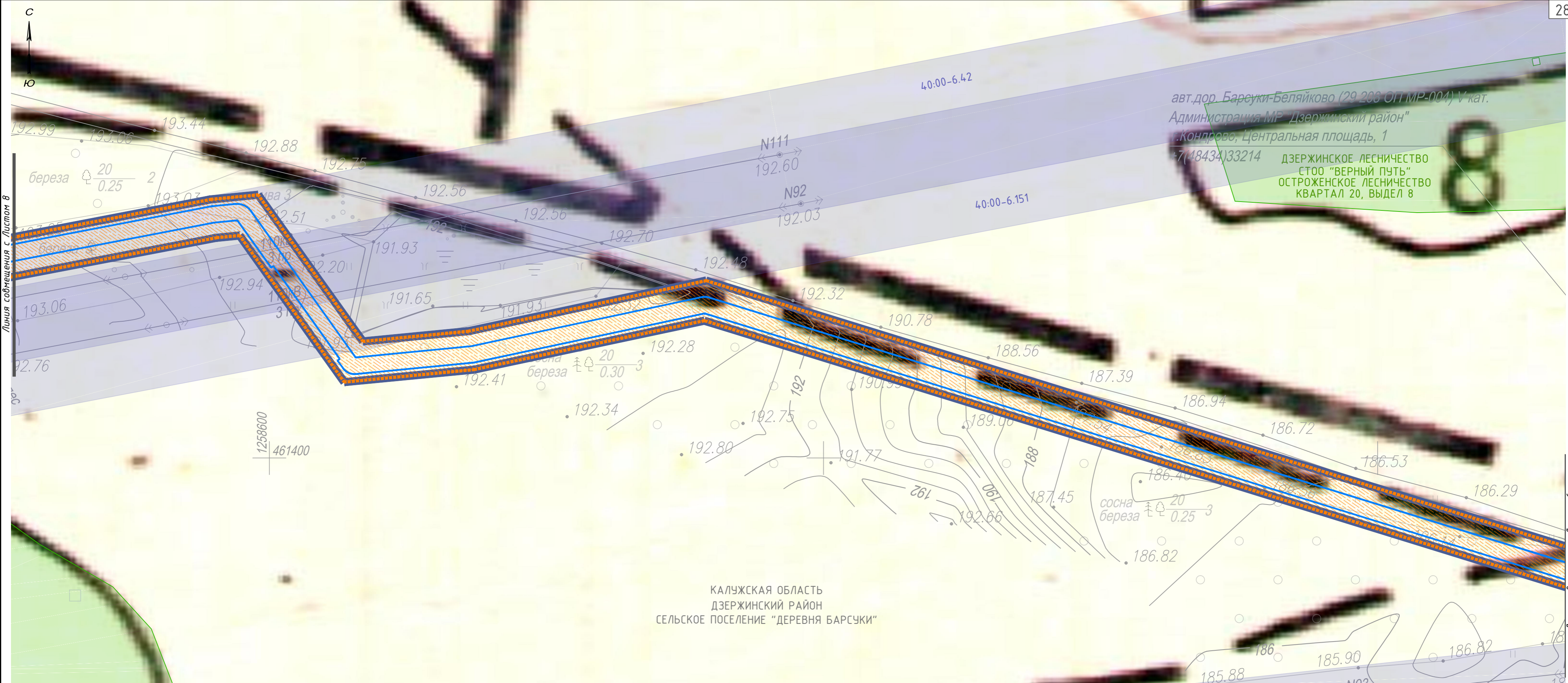
Межпоселковый газопровод к дер. Слобода – дер. Беляйково – дер. Шестаково Дзержинского района Калужской области

Изм.	Колуч.	Лист	Негод.	Подпись	Дата	Статус	Лист	Листов
Разработал	Мальшева	04.23		<i>[Signature]</i>	04.23	Том 3. Материалы по обоснованию проекта планировки территории	П	6
Проверил	Бовбас	04.23		<i>[Signature]</i>	04.23	Графическая часть		9
Нач. отг.						Схема границ зон с особыми условиями использования территорий, особо охраняемых природных территорий, лесничеств		
Н. контр.						М 1:1000		
ГИП	Достанова	04.23		<i>[Signature]</i>	04.23			

ФОРМАТ А2

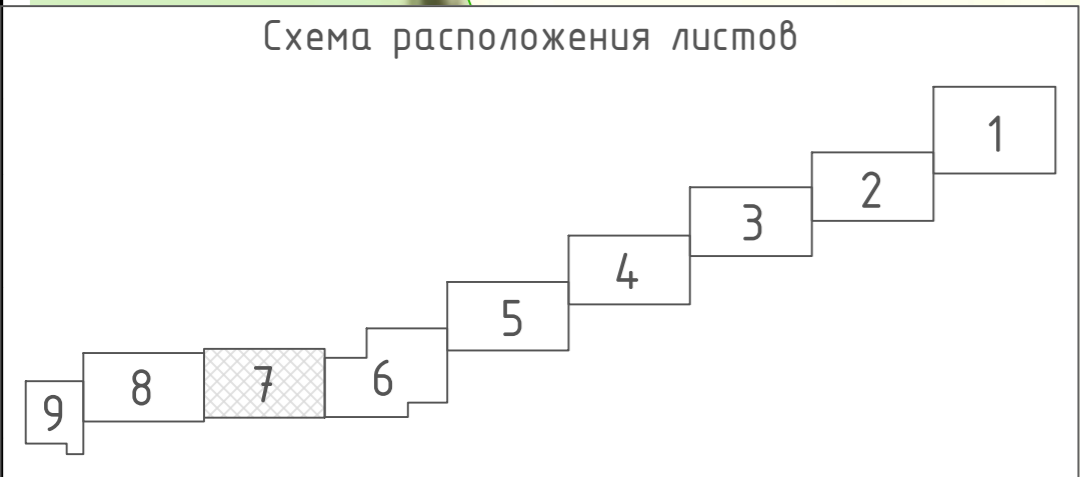
Система координат: МСК-40, зона 1
Система высот: Балтийская, 1977 г.

Согласовано
Взам. инв. №
Подп. и дата
Инв. № подл.



авт.дор. Барсуки-Беляйково (29 203 ОП МР-004) V кат.
 Администрация МР "Дзержинский район"
 Кондрово, Центральная площадь, 1
 +7(48434)33214
 ДЗЕРЖИНСКОЕ ЛЕСНИЧЕСТВО
 СТОУ "ВЕРНЫЙ ПУТЬ"
 ОСТРОЖЕНСКОЕ ЛЕСНИЧЕСТВО
 КВАРТАЛ 20, ВЫДЕЛ 8

КАЛУЖСКАЯ ОБЛАСТЬ
 ДЗЕРЖИНСКИЙ РАЙОН
 СЕЛЬСКОЕ ПОСЕЛЕНИЕ "ДЕРЕВНЯ БАРСУКИ"



Примечание:

- Границы зон с особыми условиями использования территорий, подлежащие изменению в связи с размещением линейных объектов, отсутствуют.
- В соответствии с письмом Минприроды России от 27.12.2022 № 16-61/18795-ОГ, проектируемый объект не находится в границах ООПТ федерального уровня (Том 4, Приложение А).
- В соответствии с информацией, представленной в письме Министерства природных ресурсов и экологии Калужской области от 18.10.2022 № 8117-22, в границах ООПТ регионального значения и охранных зон ООПТ, проектируемый объект не входит (Том 4, Приложение Б).
- Администрация муниципального района "Дзержинский район" в письме от 30.01.2023 № 6643 сообщает об отсутствии ООПТ и ОКН местного значения в месте проведения работ (Том 4, Приложение В).
- В соответствии с информацией, представленной в письме Министерства культуры Российской Федерации от 28.09.2022 № 19102-12-02@, объекты культурного наследия федерального значения и их зоны охраны отсутствуют (Приложение Г).
- Управление по охране объектов культурного наследия Калужской области в письме от 20.09.2022 № 207 сообщает, что не располагает сведениями об отсутствии на указанной территории объектов, обладающих признаками объекта культурного наследия (Приложение Д).
- На основании акта государственной историко-культурной экспертизы от 27.02.2023, проведение земляных, строительных, мелиоративных и (или) хозяйственных работ, предусмотренных ст. 25 Лесного кодекса РФ работ по использованию лесов и иных работ возможно (положительное заключение). Управление по охране объектов культурного наследия Калужской области в письме от 20.03.2023 № 10/553-23 согласовывает выводы акта государственной историко-культурной экспертизы.
- Границы зон с особыми условиями использования территорий, подлежащие установлению, изменению в связи с размещением линейных объектов, подлежащих реконструкции в связи с их переносом из зон планируемого размещения линейных объектов либо в границах зон планируемого размещения линейных объектов не устанавливаются.
- Перечень координат характерных точек границ зон с особыми условиями использования территорий, подлежащих установлению представлен в Томе 2. Положение о размещении линейных объектов.
- Перечень координат характерных точек границ зон с особыми условиями использования территорий,

подлежащих установлению, изменению в связи с размещением линейных объектов, подлежащих реконструкции в связи с их переносом из зон планируемого размещения линейных объектов либо в границах зон планируемого размещения линейных объектов, отсутствует, в связи с тем, что данные границы не устанавливаются.

- Границы публичных сервитутов, установленных в соответствии с законодательством РФ, отсутствуют.
- Местоположение существующих объектов капитального строительства отображены на топографическом плане.
- Проектируемый объект не затрагивает территории объектов культурного наследия, включенные в единый государственный реестр объектов культурного наследия, в соответствии с данными Тома 3. Материалы по обоснованию проекта планировки территории. Пояснительная записка.
- Граница зоны с особыми условиями использования территорий, подлежащая установлению в связи с размещением линейного объекта, определена в соответствии с Постановлением Правительства РФ от 20 ноября 2000 г. № 878 "Об утверждении Правил охраны газораспределительных сетей".

Условные обозначения:

	- границы территории, в отношении которой осуществляется подготовка проекта планировки
	- границы зон планируемого размещения линейных объектов
	- границы зон с особыми условиями использования территорий, установленные в соответствии с законодательством Российской Федерации
	- граница зоны с особыми условиями использования территорий, подлежащая установлению в связи с размещением линейного объекта
	- границы лесничеств по сведениям ЕГРН

Система координат: МСК-40, зона 1
 Система высот: Балтийская, 1977 г.

© ООО "Газпром проектирование", 2023 г.

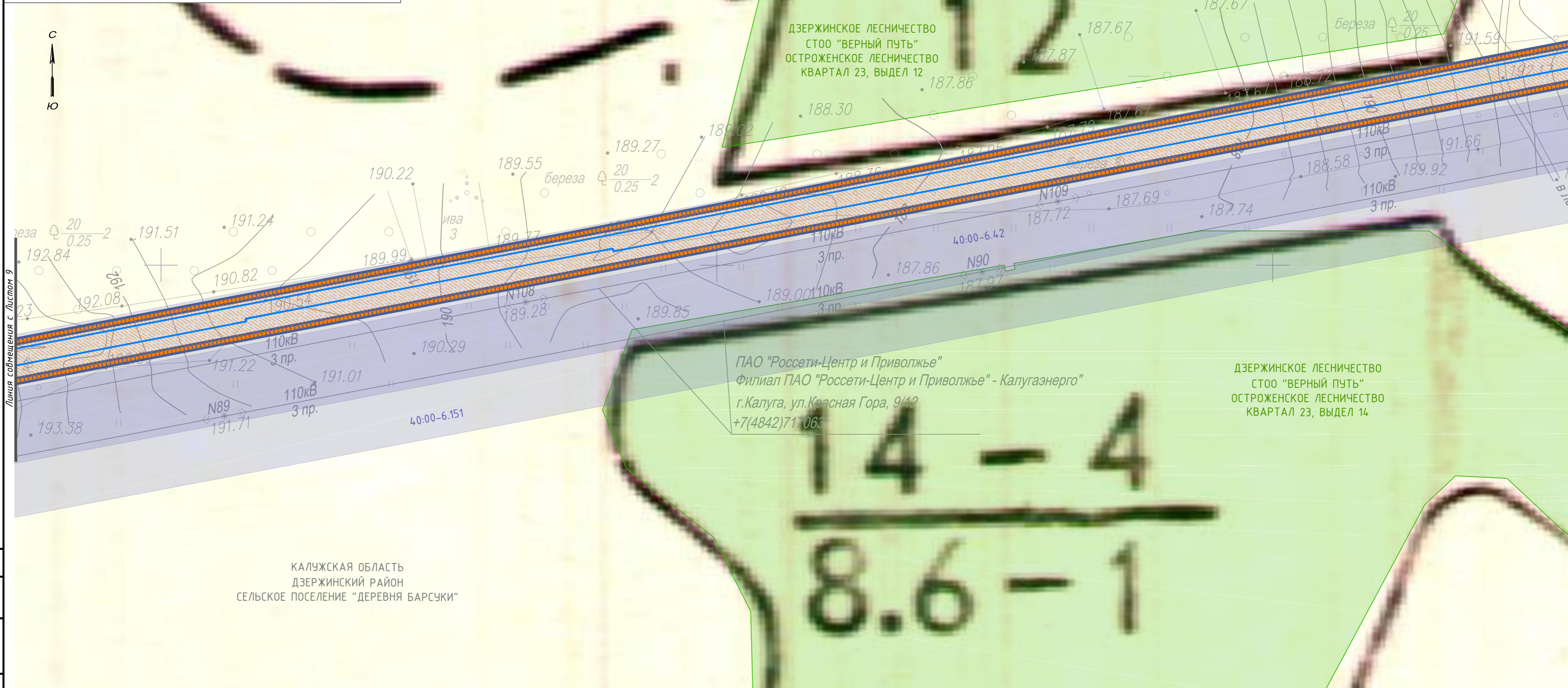
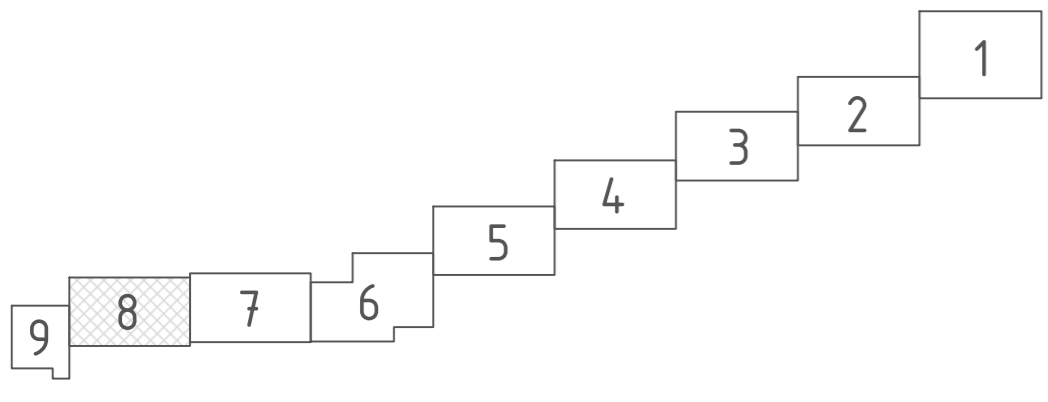
3056.085.П.0/0.0002-ППТ3.6

Межпоселковый газопровод к дер. Слобода – дер. Беляйково – дер. Шестаково Дзержинского района Калужской области

Изм.	Колуч.	Лист	Негод.	Погнись	Дата	Том 3. Материалы по обоснованию проекта планировки территории Графическая часть	Статус	Лист	Листов
Разработал	Малышева	04.23					П	7	9
Проверил	Бовбас	04.23							
Нач. орг.									
Н. контр.						Схема границ зон с особыми условиями использования территорий, особо охраняемых природных территорий, лесничеств М 1:1000			
ГИП	Достанова	04.23							

Формат А2

Схема расположения листов



КАЛУЖСКАЯ ОБЛАСТЬ
 ДЗЕРЖИНСКИЙ РАЙОН
 СЕЛЬСКОЕ ПОСЕЛЕНИЕ "ДЕРЕВНЯ БАРСУКИ"

ПАО "Россети-Центр и Приволжье"
 Филиал ПАО "Россети-Центр и Приволжье" - Калугазэнерго"
 г.Калуга, ул.Красная Гора, 9/12
 +7(4842)717063

ДЗЕРЖИНСКОЕ ЛЕСНИЧЕСТВО
 СТОО "ВЕРНЫЙ ПУТЬ"
 ОСТРОЖЕНСКОЕ ЛЕСНИЧЕСТВО
 КВАРТАЛ 23, ВЫДЕЛ 14

Примечание:

- Границы зон с особыми условиями использования территорий, подлежащие изменению в связи с размещением линейных объектов, отсутствуют.
- В соответствии с письмом Минприроды России от 27.12.2022 № 16-61/18795-ОГ, проектируемый объект не находится в границах ООПТ федерального уровня (Том 4, Приложение А).
- В соответствии с информацией, представленной в письме Министерства природных ресурсов и экологии Калужской области от 18.10.2022 № 8117-22, в границы ООПТ регионального значения и охранных зон ООПТ, проектируемый объект не входит (Том 4, Приложение Б).
- Администрация муниципального района "Дзержинский район" в письме от 30.01.2023 № 6643 сообщает об отсутствии ООПТ и ОКН местного значения в месте проведения работ (Том 4, Приложение В).
- В соответствии с информацией, представленной в письме Министерства культуры Российской Федерации от 28.09.2022 № 19102-12-02@, объекты культурного наследия федерального значения и их зоны охраны отсутствуют (Приложение Г).
- Управление по охране объектов культурного наследия Калужской области в письме от 20.09.2022 № 207 сообщает, что не располагает сведениями об отсутствии на указанной территории объектов, обладающих признаками объекта культурного наследия (Приложение Д).
- На основании акта государственной историко-культурной экспертизы от 27.02.2023, проведение земляных, строительных, мелиоративных и (или) хозяйственных работ, предусмотренных ст. 25 Лесного кодекса РФ работ по использованию лесов и иных работ возможно (положительное заключение). Управление по охране объектов культурного наследия Калужской области в письме от 20.03.2023 № 10/553-23 согласовывает выводы акта государственной историко-культурной экспертизы.
- Границы зон с особыми условиями использования территорий, подлежащие установлению, изменению в связи с размещением линейных объектов, подлежащих реконструкции в связи с их переносом из зон планируемого размещения линейных объектов либо в границах зон планируемого размещения линейных объектов, отсутствуют, в связи с тем, что данные границы не устанавливаются.
- Перечень координат характерных точек границ зон с особыми условиями использования территорий, подлежащих установлению представлен в Томе 2. Положение о размещении линейных объектов.
- Перечень координат характерных точек границ зон с особыми условиями использования территорий,

подлежащих установлению, изменению в связи с размещением линейных объектов, подлежащих реконструкции в связи с их переносом из зон планируемого размещения линейных объектов либо в границах зон планируемого размещения линейных объектов, отсутствуют, в связи с тем, что данные границы не устанавливаются.

- Границы публичных сервитутов, установленных в соответствии с законодательством РФ, отсутствуют.
- Местоположение существующих объектов капитального строительства отображены на топографическом плане.
- Проектируемый объект не затрагивает территории объектов культурного наследия, включенные в единый государственный реестр объектов культурного наследия, в соответствии с данными Тома 3. Материалы по обоснованию проекта планировки территории. Пояснительная записка.
- Граница зоны с особыми условиями использования территорий, подлежащая установлению в связи с размещением линейного объекта, определена в соответствии с Постановлением Правительства РФ от 20 ноября 2000 г. № 878 "Об утверждении Правил охраны газораспределительных сетей".

Условные обозначения:

- границы территории, в отношении которой осуществляется подготовка проекта планировки
- границы зон планируемого размещения линейных объектов
- границы зон с особыми условиями использования территорий, установленные в соответствии с законодательством Российской Федерации
- граница зоны с особыми условиями использования территорий, подлежащая установлению в связи с размещением линейного объекта
- границы лесничеств по сведениям ЕГРН

Система координат: МСК-40, зона 1
 Система высот: Балтийская, 1977 г.

© ООО "Газпром проектирование", 2023 г.

3056.085.П.0/0.0002-ППТ3.6

Межпоселковый газопровод к дер. Слобода – дер. Беляйково – дер. Шестаково Дзержинского района Калужской области

Изм.	Колуч.	Лист	Негод	Подпись	Дата
Разработал	Малышева			<i>[Signature]</i>	04.23
Проверил	Бовбас			<i>[Signature]</i>	04.23
Нач. отд.					
Н. контр.					
ГИП	Достанова			<i>[Signature]</i>	04.23

Том 3. Материалы по обоснованию проекта планировки территории	Графическая часть	Стация	Лист	Листов
		П	8	9

Схема границ зон с особыми условиями использования территории, особо охраняемых природных территорий, лесничеств
 М 1:1000



Примечание:

- Границы зон с особыми условиями использования территорий, подлежащие изменению в связи с размещением линейных объектов, отсутствуют.
- В соответствии с письмом Минприроды России от 27.12.2022 № 16-61/18795-ОГ, проектируемый объект не находится в границах ООПТ федерального уровня (Том 4, Приложение А).
- В соответствии с информацией, представленной в письме Министерства природных ресурсов и экологии Калужской области от 18.10.2022 № 8117-22, в границы ООПТ регионального значения и охранных зон ООПТ, проектируемый объект не входит (Том 4, Приложение Б).
- Администрация муниципального района "Дзержинский район" в письме от 30.01.2023 № 6643 сообщает об отсутствии ООПТ и ОКН местного значения в месте проведения работ (Том 4, Приложение В).
- В соответствии с информацией, представленной в письме Министерства культуры Российской Федерации от 28.09.2022 № 19102-12-02@, объекты культурного наследия федерального значения и их зоны охраны отсутствуют (Приложение Г).
- Управление по охране объектов культурного наследия Калужской области в письме от 20.09.2022 № 207 сообщает, что не располагает сведениями об отсутствии на указанной территории объектов, обладающих признаками объекта культурного наследия (Приложение Д).
- На основании акта государственной историко-культурной экспертизы от 27.02.2023, проведение земляных, строительных, мелиоративных и (или) хозяйственных работ, предусмотренных ст. 25 Лесного кодекса РФ работ по использованию лесов и иных работ возможно (положительное заключение). Управление по охране объектов культурного наследия Калужской области в письме от 20.03.2023 № 10/553-23 согласовывает выводы акта государственной историко-культурной экспертизы.
- Границы зон с особыми условиями использования территорий, подлежащие установлению, изменению в связи с размещением линейных объектов, подлежащих реконструкции в связи с их переносом из зон планируемого размещения линейных объектов либо в границах зон планируемого размещения линейных объектов не устанавливаются.
- Перечень координат характерных точек границ зон с особыми условиями использования территорий, подлежащих установлению, изменению в связи с размещением линейных объектов, отсутствует, в связи с тем, что данные границы не устанавливаются.
- Границы публичных сервитутов, установленных в соответствии с законодательством РФ, отсутствуют.
- Местоположение существующих объектов капитального строительства отображены на топографическом плане.
- Проектируемый объект не затрагивает территории объектов культурного наследия, включенные в единый государственный реестр объектов культурного наследия, в соответствии с данными Тома 3. Материалы по обоснованию проекта планировки территории. Пояснительная записка.
- Граница зоны с особыми условиями использования территорий, подлежащая установлению в связи с размещением линейного объекта, определена в соответствии с Постановлением Правительства РФ от 20 ноября 2000 г. № 878 "Об утверждении Правил охраны газораспределительных сетей".



КАЛУЖСКАЯ ОБЛАСТЬ
ДЗЕРЖИНСКИЙ РАЙОН
СЕЛЬСКОЕ ПОСЕЛЕНИЕ "ДЕРЕВНЯ БАРСУКИ"



д. Шестаково

Филиал ПАО "ГАЗПРОМ
Кондровский РЭС
г. Кондрово, ул. ...

Условные обозначения:

	- границы территории, в отношении которой осуществляется подготовка проекта планировки
	- границы зон планируемого размещения линейных объектов
	- границы зон с особыми условиями использования территорий, установленные в соответствии с законодательством Российской Федерации
	- граница зоны с особыми условиями использования территорий, подлежащая установлению в связи с размещением линейного объекта
	- границы лесничеств по сведениям ЕГРН



© ООО "Газпром проектирование", 2023 г.

3056.085.П.0/0.0002-ППТ3.6						Межпоселковый газопровод к дер. Слобода – дер. Беляйково – дер. Шестаково Дзержинского района Калужской области			
Изм.	Колуч	Лист	Недок	Подпись	Дата	Том 3. Материалы по обоснованию проекта планировки территории. Графическая часть	Стация	Лист	Листов
Разработал	Малышева				04.23		П	9	9
Проверил	Бовбас				04.23				
Нач. отд.									
Н. контр.						Схема границ зон с особыми условиями использования территорий, особо охраняемых природных территорий, лесничеств М 1:1000			
ГИП	Достанова				04.23				

Система координат: МСК-40, зона 1
Система высот: Балтийская, 1977 г.



Согласовано
Взам. инв. №
Подп. и дата
Инв. № подл.

Условные обозначения:

Граница МР "Дзержинский район"
 Граница МО СП "Деревня Барсуки"
 Границы населенных пунктов

Объекты транспортной инфраструктуры:

Автомобильные дороги регионального или межмуниципального значения
 Автомобильные дороги местного значения
 Магистральная улица районного значения
 Улицы и дороги местного значения
 Хозяйственный проезд, скотопрогон
 Мостовое сооружение

Целевое назначение земель:

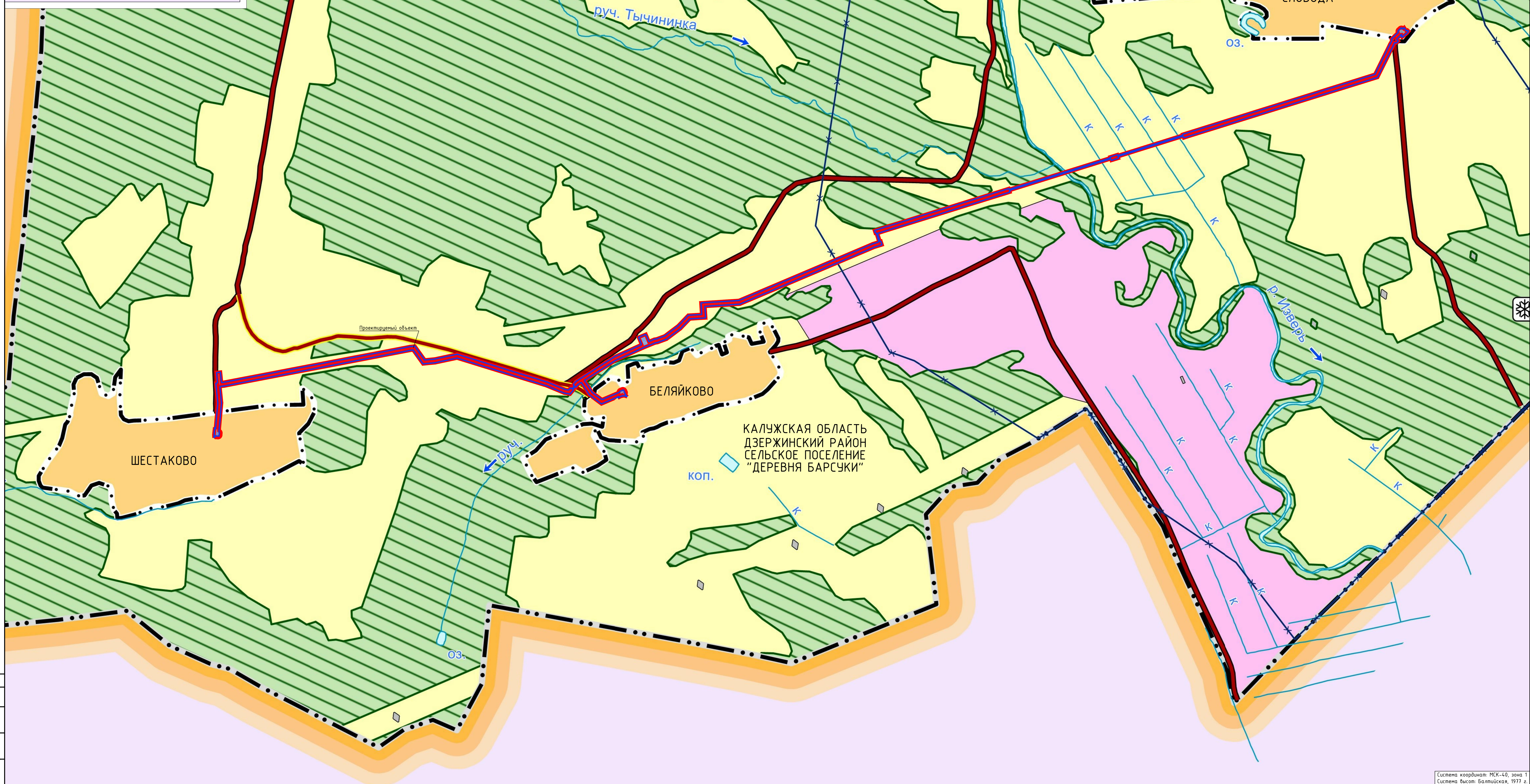
Земли населенного пункта
 Земли лесного фонда
 Земли сельскохозяйственного назначения
 Земли водного фонда
 Земли запаса
 Земли промышленности, энергетики, транспорта, связи, радиовещания, телевидения, информатики, земли для обеспечения космической деятельности, земли обороны, безопасности и земли иного специального назначения

Территории, подверженные риску возникновения чрезвычайных ситуаций природного и техногенного характера:

Территории, подверженные риску возникновения чрезвычайных ситуаций природного характера
 Территории, подверженные риску возникновения чрезвычайных ситуаций техногенного характера
 Зона подтопления

Объекты единой государственной системы предупреждения и ликвидации чрезвычайных ситуаций

Объекты обеспечения пожарной безопасности



Примечание:

• Схема границ территорий, подверженных риску возникновения чрезвычайных ситуаций природного и техногенного характера разработана на основе Генерального плана территориального образования сельского поселения "Деревня Барсуки" Дзержинского района, Калужской области (утвержден Решением сельской Думы муниципального образования сельское поселение "Деревня Барсуки" от 01.07.2021 № 50).

• Источник: <https://ustrastroy.ru/>

• Границы зон планируемого размещения линейных объектов, устанавливаются в соответствии с границами кадастровых участков для конкретных видов линейных объектов. Обоснование определения границ зон планируемого размещения линейных объектов указано в Томе 4. Материалы по обоснованию проекта планировки территории. Проектная документация.

• Границы зон планируемого размещения участков дачного назначения, отсутствуют.

• Границы зон планируемого размещения линейных объектов, подлежащих реконструкции в связи с изменением их местоположения, отсутствуют.

Условные обозначения:

— границы территории, в отношении которой осуществляется подготовка проекта планировки территории
 — границы зон планируемого размещения линейных объектов

3056.085.П.0/0.0002-ППТ.3.7				
Местоположение газопровода к д.р. Слобода – д.р. Беляйково – д.р. Шестаково Дзержинского района Калужской области				
№	Исполн.	Дата	Статус	Дата
Разработка	Мельникова	04.23	Сделано	04.23
Проверка	Войткевич	04.23	Сделано	04.23
Число				
И.п.инженера	Васильева	04.23	Сделано	04.23
И.п.проектировщика				

Система координат: МСК-40, зона 1
 Система высот: Балтийская, 1977 г.

© 0 0 0 "Газпром проектирование", 2 0 2 3 г.

Схема границ территории, подверженной риску возникновения чрезвычайных ситуаций природного и техногенного характера

Газпром проектирование

Примечание:
 • Граница зон планируемого размещения линейных объектов, устанавливается в соответствии с нормами отвода земельных участков для конкретных видов линейных объектов. Обоснование определения границ зон планируемого размещения линейных объектов указано в Томе 4. Материалы по обоснованию проекта планировки территории. Пояснительная записка.
 • Границы зон планируемого размещения участков демонтажа, отсутствуют.
 • Границы зон планируемого размещения линейных объектов, подлежащих реконструкции в связи с изменением их местоположения, отсутствуют.

Условные обозначения:












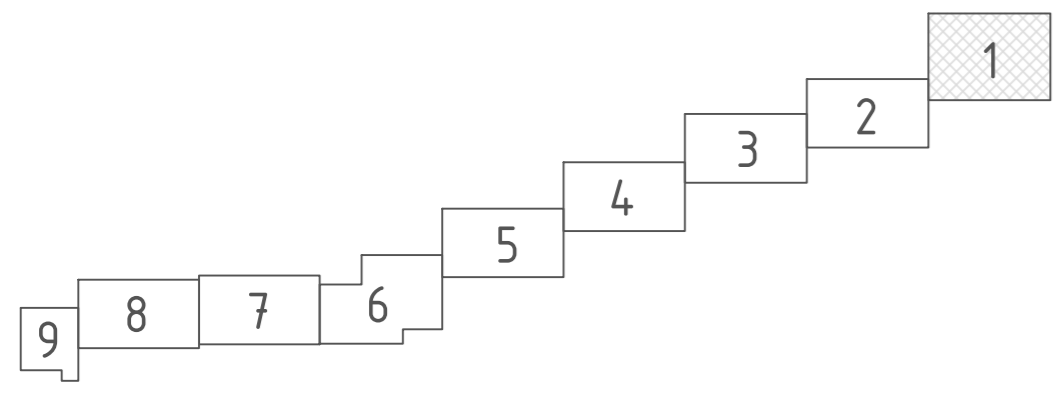
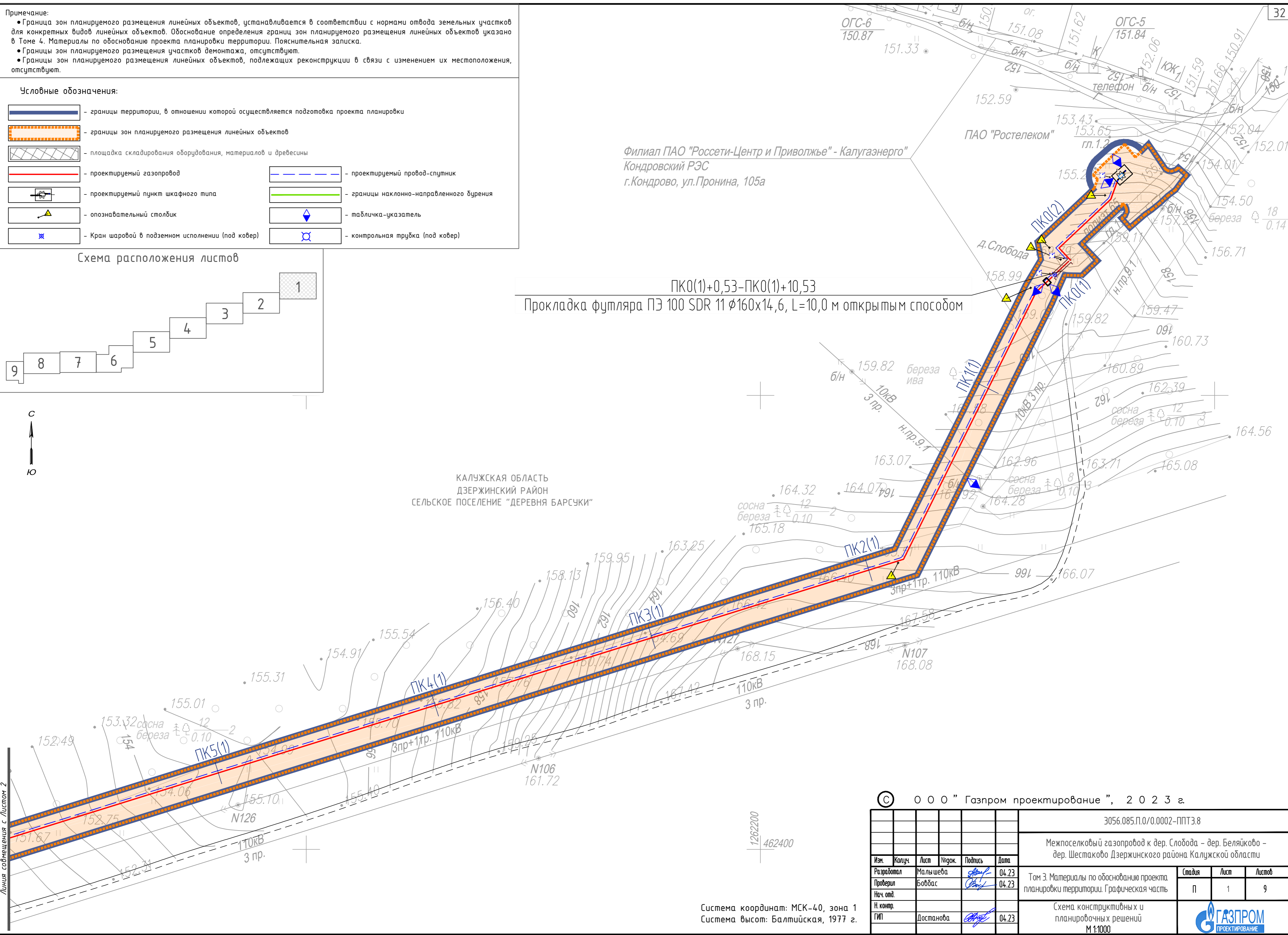
-  - границы территории, в отношении которой осуществляется подготовка проекта планировки
-  - границы зон планируемого размещения линейных объектов
-  - площадка складирования оборудования, материалов и древесины
-  - проектируемый газопровод
-  - проектируемый провод-спутник
-  - проектируемый пункт шкафного типа
-  - границы наклонно-направленного бурения
-  - опознавательный столбик
-  - табличка-указатель
-  - Кран шаровой в подземном исполнении (под ковер)
-  - контрольная трубка (под ковер)

Схема расположения листов




КАЛУЖСКАЯ ОБЛАСТЬ
 ДЗЕРЖИНСКИЙ РАЙОН
 СЕЛЬСКОЕ ПОСЕЛЕНИЕ "ДЕРЕВНЯ БАРСУКИ"

ПК0(1)+0,53-ПК0(1)+10,53
 Прокладка футляра ПЭ 100 SDR 11 ϕ 160x14,6, L=10,0 м открытым способом



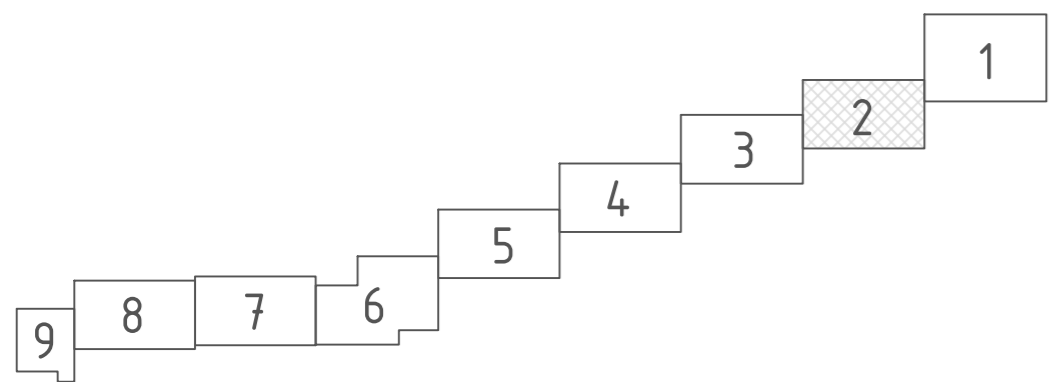
© ООО "Газпром проектирование", 2023 г.

3056.085.П.0/0.0002-ППТ3.8					
Межпоселковый газопровод к дер. Слобода - дер. Беляйково - дер. Шестаково Дзержинского района Калужской области					
Изм.	Корр.	Лист	Недок.	Подпись	Дата
Разработал	Малышева			<i>[Signature]</i>	04.23
Проверил	Бобдас			<i>[Signature]</i>	04.23
Нач. отд.					
Н. контр.					
ГИП	Достанова			<i>[Signature]</i>	04.23
Том 3. Материалы по обоснованию проекта планировки территории. Графическая часть			Стадия	Лист	Листов
			П	1	9
Схема конструктивных и планировочных решений М 1:1000			 Формат А2		

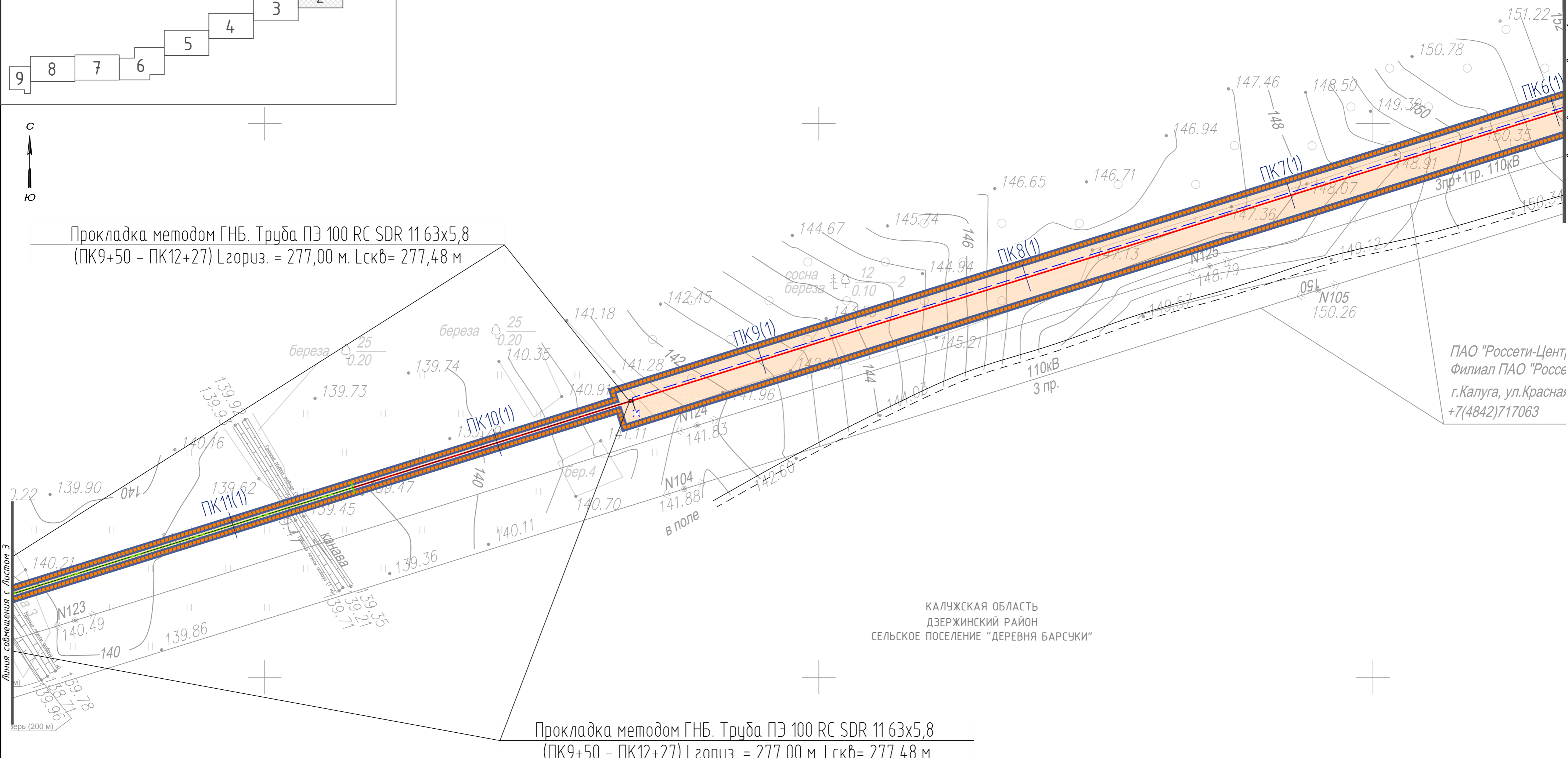
Система координат: МСК-40, зона 1
 Система высот: Балтийская, 1977 г.

Согласовано
 Взам. инв. №
 Подп. и дата
 Инв. № подл.
 Линия совмещения с Листом 2

Схема расположения листов



Прокладка методом ГНБ. Труба ПЭ 100 RC SDR 11 63x5,8
(ПК9+50 - ПК12+27) Lгориз. = 277,00 м. Lскв= 277,48 м



ПАО "Россети-Цент,
Филиал ПАО "Россе
г.Калуга, ул.Красна
+7(4842)717063

КАЛУЖСКАЯ ОБЛАСТЬ
ДЗЕРЖИНСКИЙ РАЙОН
СЕЛЬСКОЕ ПОСЕЛЕНИЕ "ДЕРЕВНЯ БАРСУКИ"

Прокладка методом ГНБ. Труба ПЭ 100 RC SDR 11 63x5,8
(ПК9+50 - ПК12+27) Lгориз. = 277,00 м. Lскв= 277,48 м

Примечание:

- Граница зон планируемого размещения линейных объектов, устанавливается в соответствии с нормами отвода земельных участков для конкретных видов линейных объектов. Обоснование определения границ зон планируемого размещения линейных объектов указано в Томе 4. Материалы по обоснованию проекта планировки территории. Пояснительная записка.
- Границы зон планируемого размещения участков демонтажа, отсутствуют.
- Границы зон планируемого размещения линейных объектов, подлежащих реконструкции в связи с изменением их местоположения, отсутствуют.

Условные обозначения:

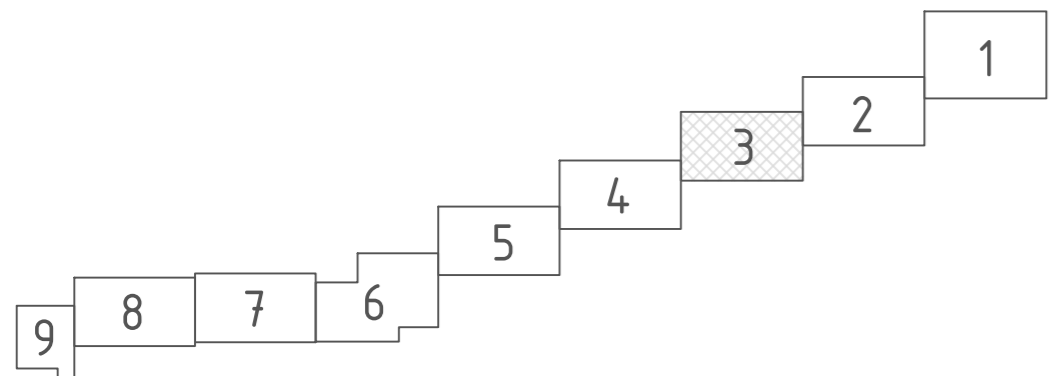
	- границы территории, в отношении которой осуществляется подготовка проекта планировки		- проектируемый провод-спутник
	- границы зон планируемого размещения линейных объектов		- границы наклонно-направленного бурения
	- площадка складирования оборудования, материалов и древесины		- табличка-указатель
	- проектируемый газопровод		- контрольная трубка (под ковер)
	- проектируемый пункт шкафного типа		
	- опознавательный столбик		
	- Кран шаровой в подземном исполнении (под ковер)		

Система координат: МСК-40, зона 1
Система высот: Балтийская, 1977 г.

© ООО "Газпром проектирование", 2023 г.

3056.085.П.0/0.0002-ППТ3.8					
Межпоселковый газопровод к дер. Слобода - дер. Беляйково - дер. Шестаково Дзержинского района Калужской области					
Изм.	Колуч.	Лист	Недок.	Подпись	Дата
Разработал	Малышева				04.23
Проверил	Бобдас				04.23
Нач. отд.					
Н. контр.					
ГИП	Достанова				04.23
Том 3. Материалы по обоснованию проекта планировки территории. Графическая часть			Стадия	Лист	Листов
			П	2	9
Схема конструктивных и планировочных решений М 1:1000					

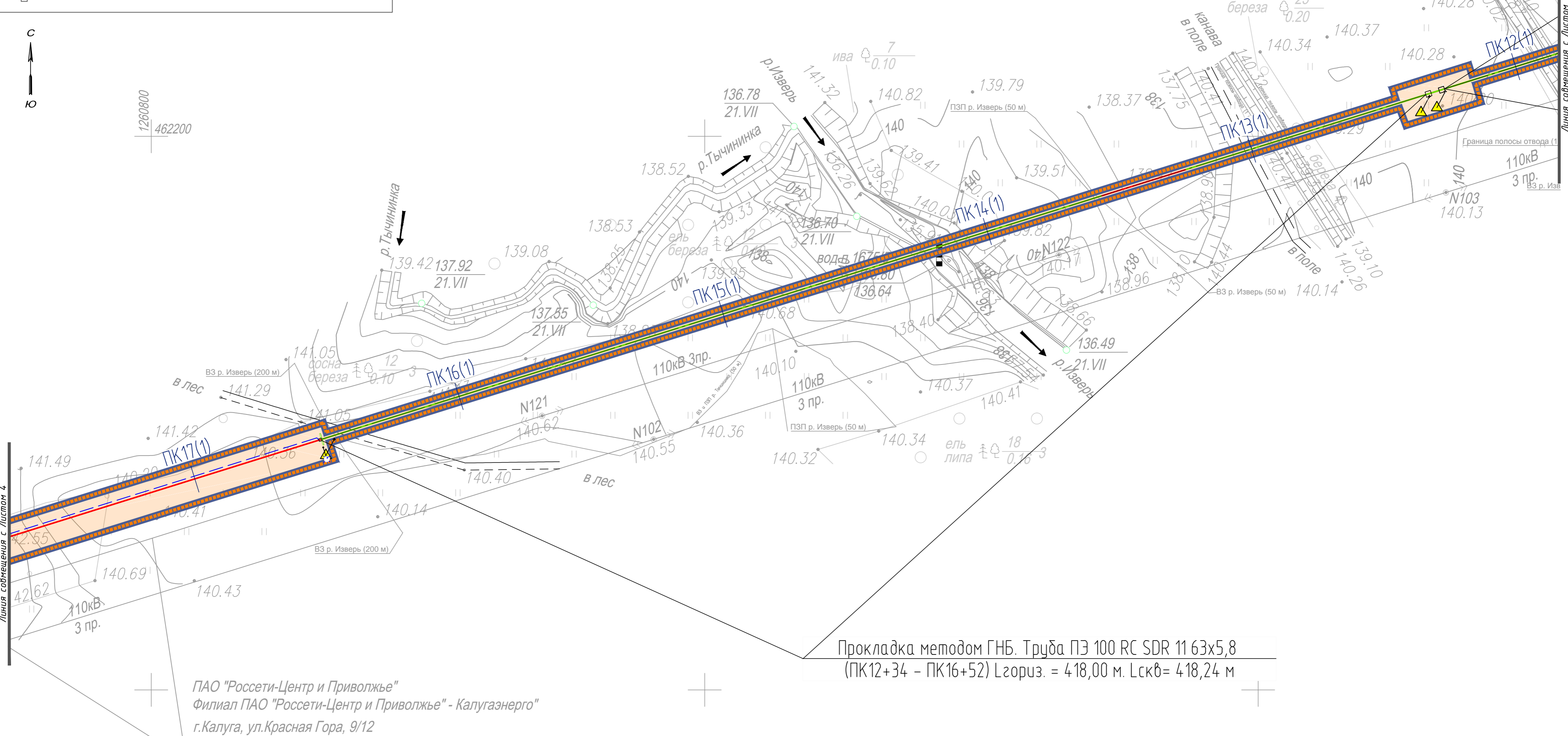
Схема расположения листов



КАЛУЖСКАЯ ОБЛАСТЬ
ДЗЕРЖИНСКИЙ РАЙОН
СЕЛЬСКОЕ ПОСЕЛЕНИЕ "ДЕРЕВНЯ БАРСУКИ"



1260800
462200



Прокладка методом ГНБ. Труба ПЭ 100 RC SDR 11 63x5,8
(ПК12+34 - ПК16+52) Lгориз. = 4 18,00 м. Lскв= 4 18,24 м

ПАО "Россети-Центр и Приволжье"
Филиал ПАО "Россети-Центр и Приволжье" - Калугазэнерго"
г.Калуга, ул.Красная Гора, 9/12

Примечание:
• Граница зон планируемого размещения линейных объектов, устанавливается в соответствии с нормами отвода земельных участков для конкретных видов линейных объектов. Обоснование определения границ зон планируемого размещения линейных объектов указано в Томе 4. Материалы по обоснованию проекта планировки территории. Пояснительная записка.
• Границы зон планируемого размещения участков демонтажа, отсутствуют.
• Границы зон планируемого размещения линейных объектов, подлежащих реконструкции в связи с изменением их местоположения, отсутствуют.

Условные обозначения:

- границы территории, в отношении которой осуществляется подготовка проекта планировки
- границы зон планируемого размещения линейных объектов
- площадка складирования оборудования, материалов и древесины
- проектируемый газопровод
- проектируемый провод-спутник
- проектируемый пункт шкафного типа
- границы наклонно-направленного бурения
- опознавательный столбик
- табличка-указатель
- Кран шаровой в подземном исполнении (под ковер)
- контрольная трубка (под ковер)

Система координат: МСК-40, зона 1
Система высот: Балтийская, 1977 г.

© ООО "Газпром проектирование", 2 0 2 3 г.

3056.085.П.0/0.0002-ППТ3.8

Межпоселковый газопровод к дер. Слобода - дер. Беляйково - дер. Шестаково Дзержинского района Калужской области

Изм.	Колуч.	Лист	Недоп.	Подпись	Дата	Стадия	Лист	Листов
Разработал	Малышева			<i>[Signature]</i>	04.23	Том 3. Материалы по обоснованию проекта планировки территории. Графическая часть	П	3
Проверил	Боббас			<i>[Signature]</i>	04.23			
Нач. отд.								
Н. контр.						Схема конструктивных и планировочных решений М 1:1000	П	3
ГИП	Достанова			<i>[Signature]</i>	04.23			

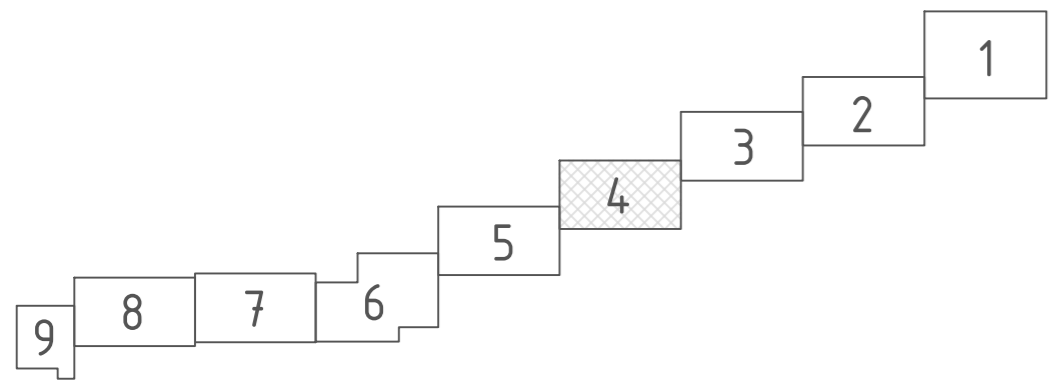


Линия собственности с Листом 2

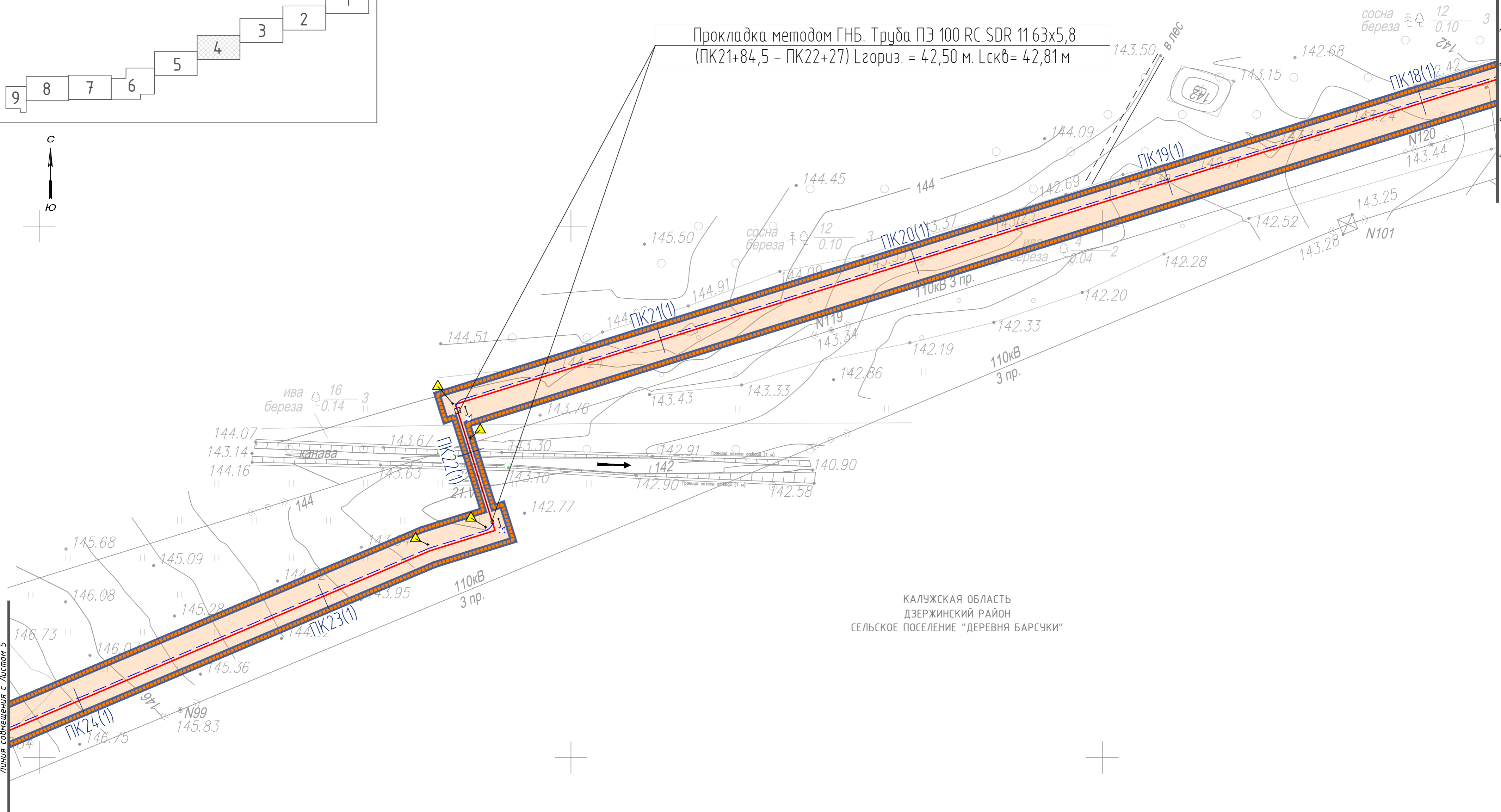
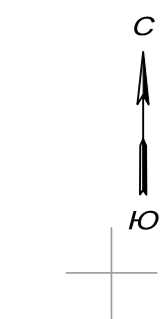
Согласовано

Взам. инв. №
Подп. и дата
Инв. № подл.

Схема расположения листов



Прокладка методом ГНБ. Труба ПЭ 100 RC SDR 11 63x5,8
 (ПК21+84,5 – ПК22+27) Lгориз. = 42,50 м. Lскв= 42,81 м



КАЛУЖСКАЯ ОБЛАСТЬ
 ДЗЕРЖИНСКИЙ РАЙОН
 СЕЛЬСКОЕ ПОСЕЛЕНИЕ "ДЕРЕВНЯ БАРСУКИ"

Примечание:

- Граница зон планируемого размещения линейных объектов, устанавливается в соответствии с нормами отвода земельных участков для конкретных видов линейных объектов. Обоснование определения границ зон планируемого размещения линейных объектов указано в Томе 4. Материалы по обоснованию проекта планировки территории. Пояснительная записка.
- Границы зон планируемого размещения участков демонтажа, отсутствуют.
- Границы зон планируемого размещения линейных объектов, подлежащих реконструкции в связи с изменением их местоположения, отсутствуют.

Условные обозначения:

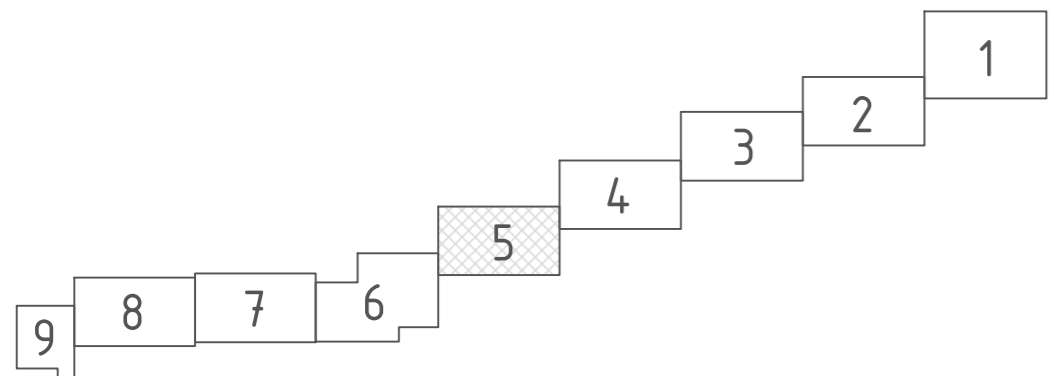
	- границы территории, в отношении которой осуществляется подготовка проекта планировки		- проектируемый провод-спутник
	- границы зон планируемого размещения линейных объектов		- границы наклонно-направленного бурения
	- площадка складирования оборудования, материалов и древесины		- табличка-указатель
	- проектируемый газопровод		- контрольная трубка (под ковер)
	- проектируемый пункт шкафного типа		
	- опознавательный столбик		
	- Кран шаровой в подземном исполнении (под ковер)		

Система координат: МСК-40, зона 1
 Система высот: Балтийская, 1977 г.

© ООО "Газпром проектирование", 2023 г.

3056.085.П.0/0.0002-ППТЭ.8					
Межпоселковый газопровод к дер. Слобода – дер. Беляйково – дер. Шестаково Дзержинского района Калужской области					
Изм.	Корч.	Лист	Негод.	Подпись	Дата
Разработал	Мамышева			<i>[Signature]</i>	04.23
Проверил	Боббас			<i>[Signature]</i>	04.23
Нач. отд.					
Н. контр.					
ГИП	Достанова			<i>[Signature]</i>	04.23
Том 3. Материалы по обоснованию проекта планировки территории. Графическая часть					
Стадия	Лист	Листов			
П	4	9			
Схема конструктивных и планировочных решений М 1:1000					





КАЛУЖСКАЯ ОБЛАСТЬ
ДЗЕРЖИНСКИЙ РАЙОН
СЕЛЬСКОЕ ПОСЕЛЕНИЕ "ДЕРЕВНЯ БАРСУКИ"

Система координат: МСК-40, зона 1
Система высот: Балтийская, 1977 г.

Примечание:

- Граница зон планируемого размещения линейных объектов, устанавливается в соответствии с нормами отвода земельных участков для конкретных видов линейных объектов. Обоснование определения границ зон планируемого размещения линейных объектов указано в Томе 4. Материалы по обоснованию проекта планировки территории. Пояснительная записка.
- Границы зон планируемого размещения участков демонтажа, отсутствуют.
- Границы зон планируемого размещения линейных объектов, подлежащих реконструкции в связи с изменением их местоположения, отсутствуют.

Условные обозначения:






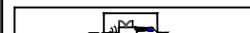





	- границы территории, в отношении которой осуществляется подготовка проекта планировки		- проектируемый провод-спутник
	- границы зон планируемого размещения линейных объектов		- границы наклонно-направленного бурения
	- площадка складирования оборудования, материалов и древесины		- табличка-указатель
	- проектируемый газопровод		- контрольная трубка (под ковер)
	- проектируемый пункт шкафного типа		
	- опознавательный столбик		
	- Кран шаровой в подземном исполнении (под ковер)		

© ООО "Газпром проектирование", 2023 г.

3056.085.П.0/0.0002-ППТ3.8					
Межпоселковый газопровод к дер. Слобода - дер. Беляйково - дер. Шестаково Дзержинского района Калужской области					
Изм.	Контр.	Лист	Недок.	Подпись	Дата
					04.23
Разработал	Малышева				04.23
Проверил	Боббас				
Нач. отд.					
Н. контр.					
ГИП	Достанова				04.23
Том 3. Материалы по обоснованию проекта планировки территории. Графическая часть			Стадия	Лист	Листов
			П	5	9
Схема конструктивных и планировочных решений М 1:1000					

Примечание:
 • Границы зон планируемого размещения линейных объектов, устанавливается в соответствии с нормами отвода земельных участков для конкретных видов линейных объектов. Обоснование определения границ зон планируемого размещения линейных объектов указано в Томе 4. Материалы по обоснованию проекта планировки территории. Пояснительная записка.
 • Границы зон планируемого размещения участков демонтажа, отсутствуют.
 • Границы зон планируемого размещения линейных объектов, подлежащих реконструкции в связи с изменением их местоположения, отсутствуют.

Условные обозначения:

-  - границы территории, в отношении которой осуществляется подготовка проекта планировки
-  - границы зон планируемого размещения линейных объектов
-  - площадка складирования оборудования, материалов и древесины
-  - проектируемый газопровод
-  - проектируемый провод-спутник
-  - проектируемый пункт шкафного типа
-  - границы наклонно-направленного бурения
-  - опознавательный столбик
-  - табличка-указатель
-  - Кран шаровой в подземном исполнении (под ковер)
-  - контрольная трубка (под ковер)

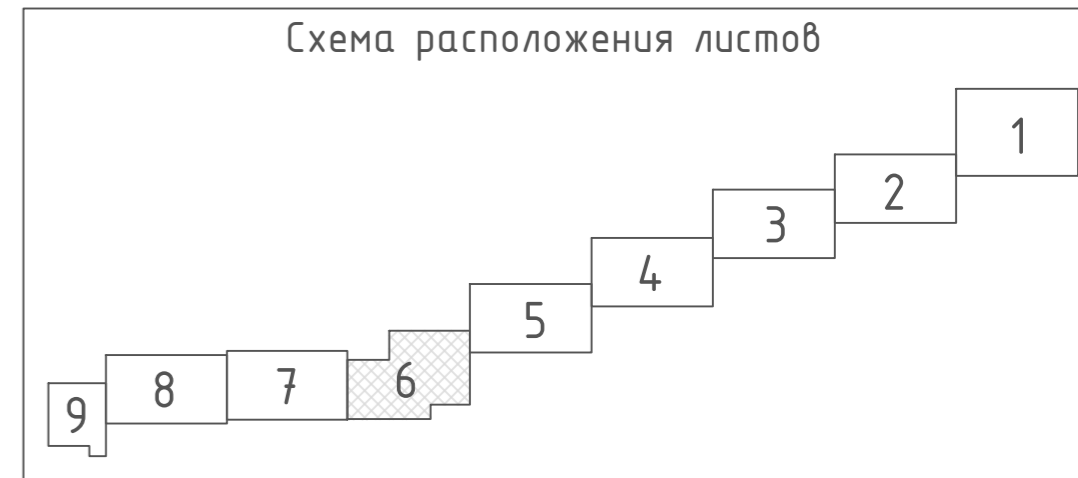
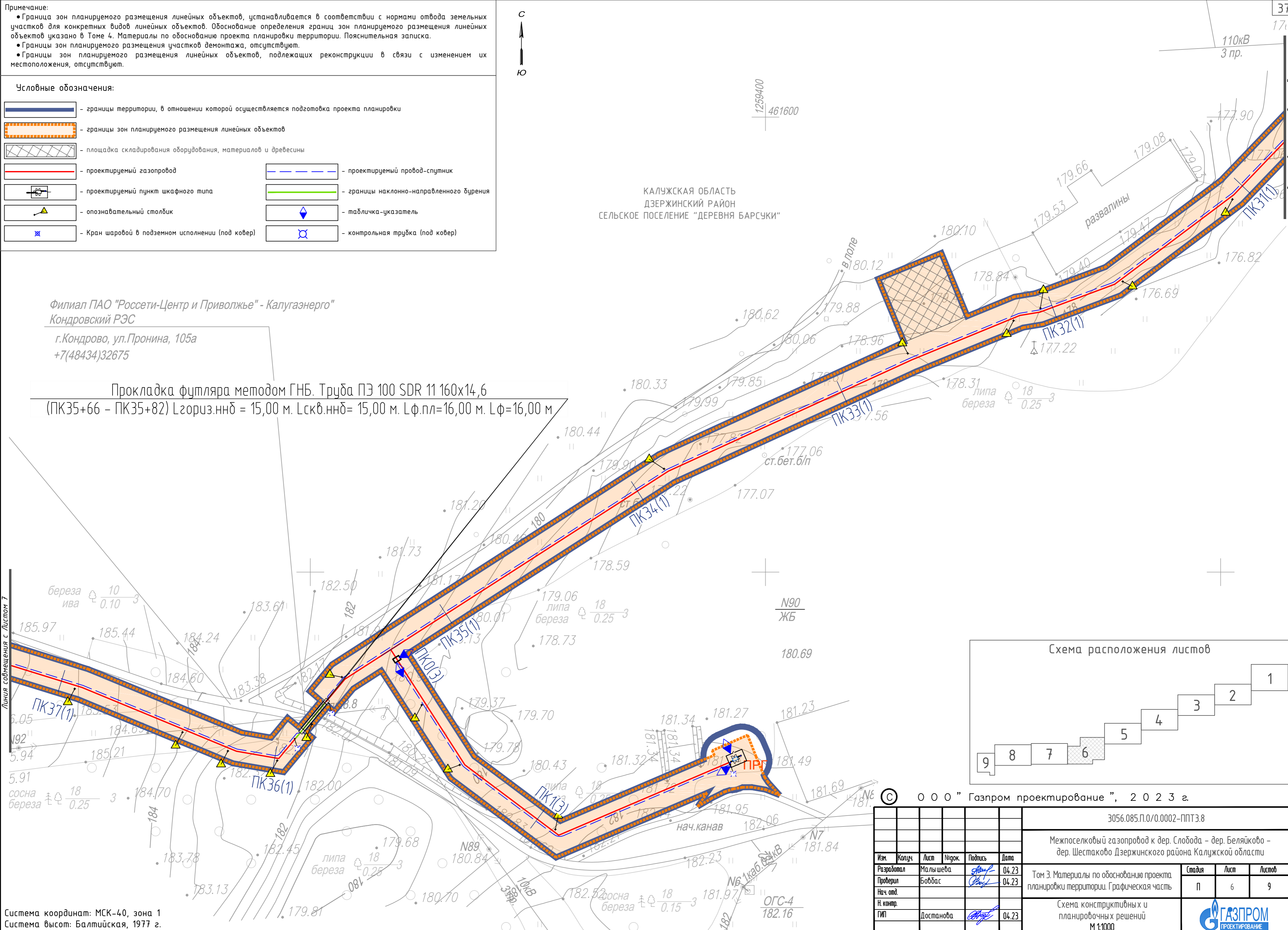


КАЛУЖСКАЯ ОБЛАСТЬ
 ДЗЕРЖИНСКИЙ РАЙОН
 СЕЛЬСКОЕ ПОСЕЛЕНИЕ "ДЕРЕВНЯ БАРСУКИ"

Филиал ПАО "Россети-Центр и Приволжье" - Калугаэнерго"
 Кондровский РЭС

г.Кондрово, ул.Пронина, 105а
 +7(48434)32675

Прокладка футляра методом ГНБ. Труба ПЭ 100 SDR 11 160x14,6
 (ПК35+66 - ПК35+82) Lгориз.ннд = 15,00 м. Lскв.ннд= 15,00 м. Lф.пл=16,00 м. Lф=16,00 м

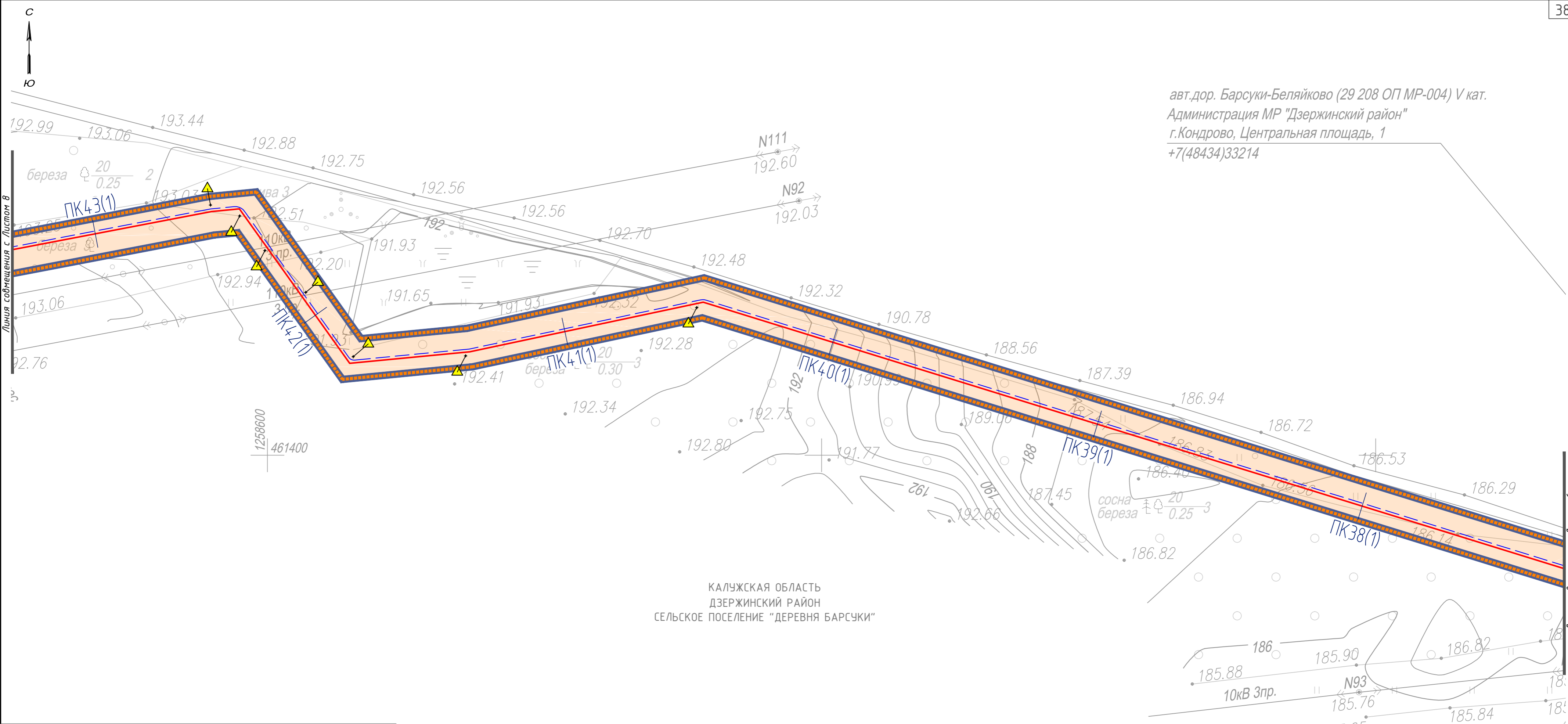


© ООО "Газпром проектирование", 2023 г.

3056.085.П.0/0.0002-ППТ3.8					
Межпоселковый газопровод к дер. Слобода - дер. Беляйково - дер. Шестаково Дзержинского района Калужской области					
Изм.	Контр.	Лист	Недок.	Подпись	Дата
Разработал	Малышева			<i>[Signature]</i>	04.23
Проверил	Боббас			<i>[Signature]</i>	04.23
Нач. отд.					
Н. контр.					
ГИП	Достанова			<i>[Signature]</i>	04.23
Том 3. Материалы по обоснованию проекта планировки территории. Графическая часть				Стадия	Лист
				П	6
Схема конструктивных и планировочных решений				Листов	9
М 1:1000					

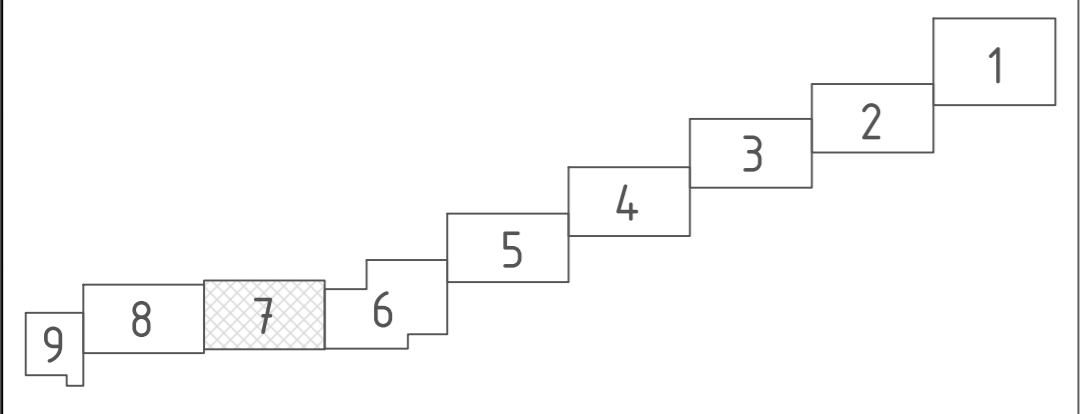
Система координат: МСК-40, зона 1
 Система высот: Балтийская, 1977 г.

авт.дор. Барсуки-Беляйково (29 208 ОП МР-004) V кат.
Администрация МР "Дзержинский район"
г.Кондрово, Центральная площадь, 1
+7(48434)33214



КАЛУЖСКАЯ ОБЛАСТЬ
ДЗЕРЖИНСКИЙ РАЙОН
СЕЛЬСКОЕ ПОСЕЛЕНИЕ "ДЕРЕВНЯ БАРСУКИ"

Схема расположения листов



Примечание:
• Граница зон планируемого размещения линейных объектов, устанавливается в соответствии с нормами отвода земельных участков для конкретных видов линейных объектов. Обоснование определения границ зон планируемого размещения линейных объектов указано в Томе 4. Материалы по обоснованию проекта планировки территории. Пояснительная записка.
• Границы зон планируемого размещения участков демонтажа, отсутствуют.
• Границы зон планируемого размещения линейных объектов, подлежащих реконструкции в связи с изменением их местоположения, отсутствуют.

Условные обозначения:

	- границы территории, в отношении которой осуществляется подготовка проекта планировки		- проектируемый провод-спутник
	- границы зон планируемого размещения линейных объектов		- границы наклонно-направленного бурения
	- площадка складирования оборудования, материалов и древесины		- табличка-указатель
	- проектируемый газопровод		- контрольная трубка (под ковер)
	- проектируемый пункт шкафного типа		
	- опознавательный столбик		
	- Кран шаровой в подземном исполнении (под ковер)		

Система координат: МСК-40, зона 1
Система высот: Балтийская, 1977 г.

© ООО "Газпром проектирование", 2023 г.

3056.085.П.0/0.0002-ППТЭ.8

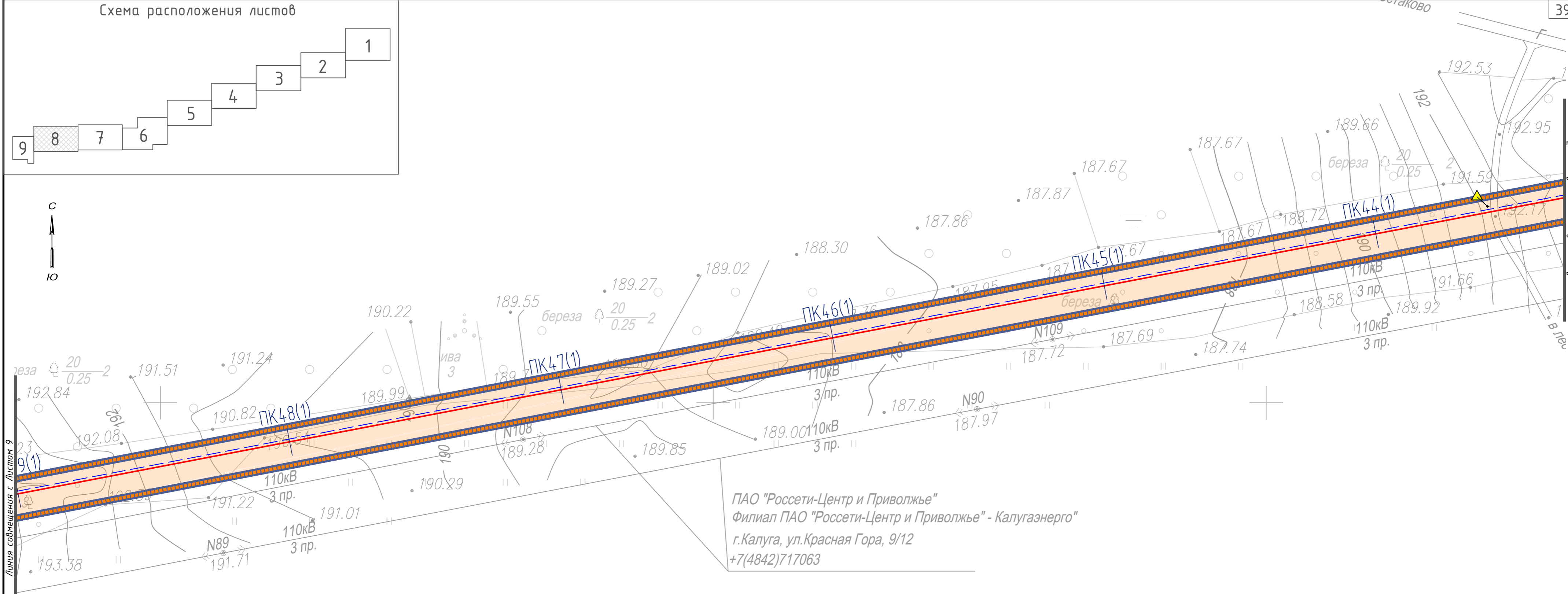
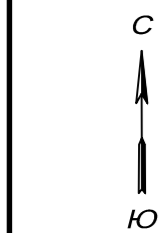
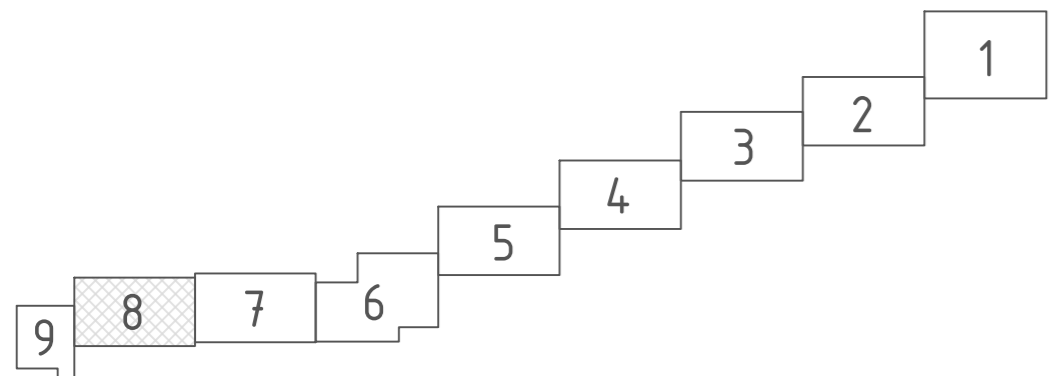
Межпоселковый газопровод к дер. Слобода – дер. Беляйково – дер. Шестаково Дзержинского района Калужской области					
Изм.	Корч.	Лист	Недоп.	Подпись	Дата
Разработал	Малышева			<i>Малышева</i>	04.23
Проверил	Бобдас			<i>Бобдас</i>	04.23
Нач. отд.					
Н. контр.					
ГИП	Достанова			<i>Достанова</i>	04.23

Том 3. Материалы по обоснованию проекта планировки территории. Графическая часть	Стадия	Лист	Листов
	П	7	9

Схема конструктивных и планировочных решений
М 1:1000

ГАЗПРОМ
ПРОЕКТИРОВАНИЕ

Формат А2



ПАО "Россети-Центр и Приволжье"
 Филиал ПАО "Россети-Центр и Приволжье" - Калугаэнерго
 г.Калуга, ул.Красная Гора, 9/12
 +7(4842)717063

КАЛУЖСКАЯ ОБЛАСТЬ
 ДЗЕРЖИНСКИЙ РАЙОН
 СЕЛЬСКОЕ ПОСЕЛЕНИЕ "ДЕРЕВНЯ БАРСУКИ"

Система координат: МСК-40, зона 1
 Система высот: Балтийская, 1977 г.

Примечание:
 • Граница зон планируемого размещения линейных объектов, устанавливается в соответствии с нормами отвода земельных участков для конкретных видов линейных объектов. Обоснование определения границ зон планируемого размещения линейных объектов указано в Томе 4. Материалы по обоснованию проекта планировки территории. Пояснительная записка.
 • Границы зон планируемого размещения участков демонтажа, отсутствуют.
 • Границы зон планируемого размещения линейных объектов, подлежащих реконструкции в связи с изменением их местоположения, отсутствуют.

Условные обозначения:

	- границы территории, в отношении которой осуществляется подготовка проекта планировки		- проектируемый газопровод		- проектируемый провод-спутник
	- границы зон планируемого размещения линейных объектов		- проектируемый пункт шкафного типа		- границы наклонно-направленного бурения
	- площадка складирования оборудования, материалов и древесины		- опознавательный столбик		- табличка-указатель
	- проектируемый газопровод		- Кран шаровой в подземном исполнении (под ковер)		- контрольная трубка (под ковер)

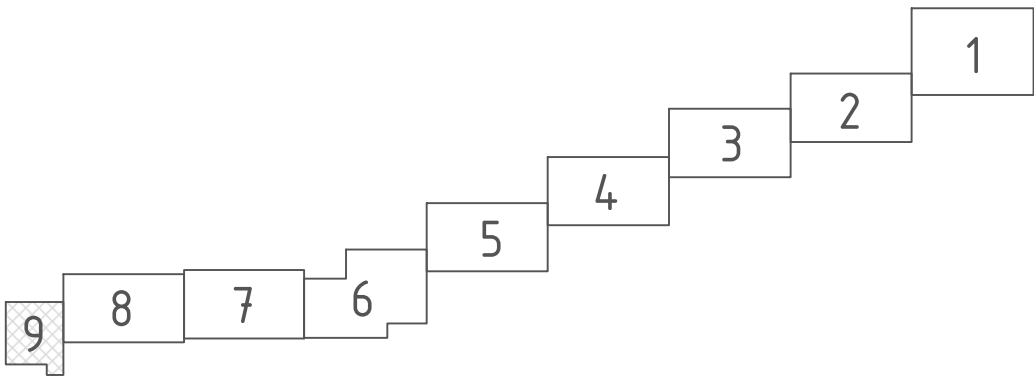
© ООО "Газпром проектирование", 2023 г.

3056.085.П.0/0.0002-ППТЭ.8					
Межпоселковый газопровод к дер. Слобода – дер. Беляйково – дер. Шестаково Дзержинского района Калужской области					
Изм.	Контр.	Лист	Недок.	Подпись	Дата
Разработал	Малышева			<i>Малышева</i>	04.23
Проверил	Бобдас			<i>Бобдас</i>	04.23
Нач. отд.					
Н. контр.					
ГИП	Достанова			<i>Достанова</i>	04.23
Том 3. Материалы по обоснованию проекта планировки территории. Графическая часть				Стадия	Лист
Схема конструктивных и планировочных решений				П	8
М 1:1000				Листов	9



Согласовано
 Взам. инв. №
 Подп. и дата
 Инв. № подл.

Схема расположения листов

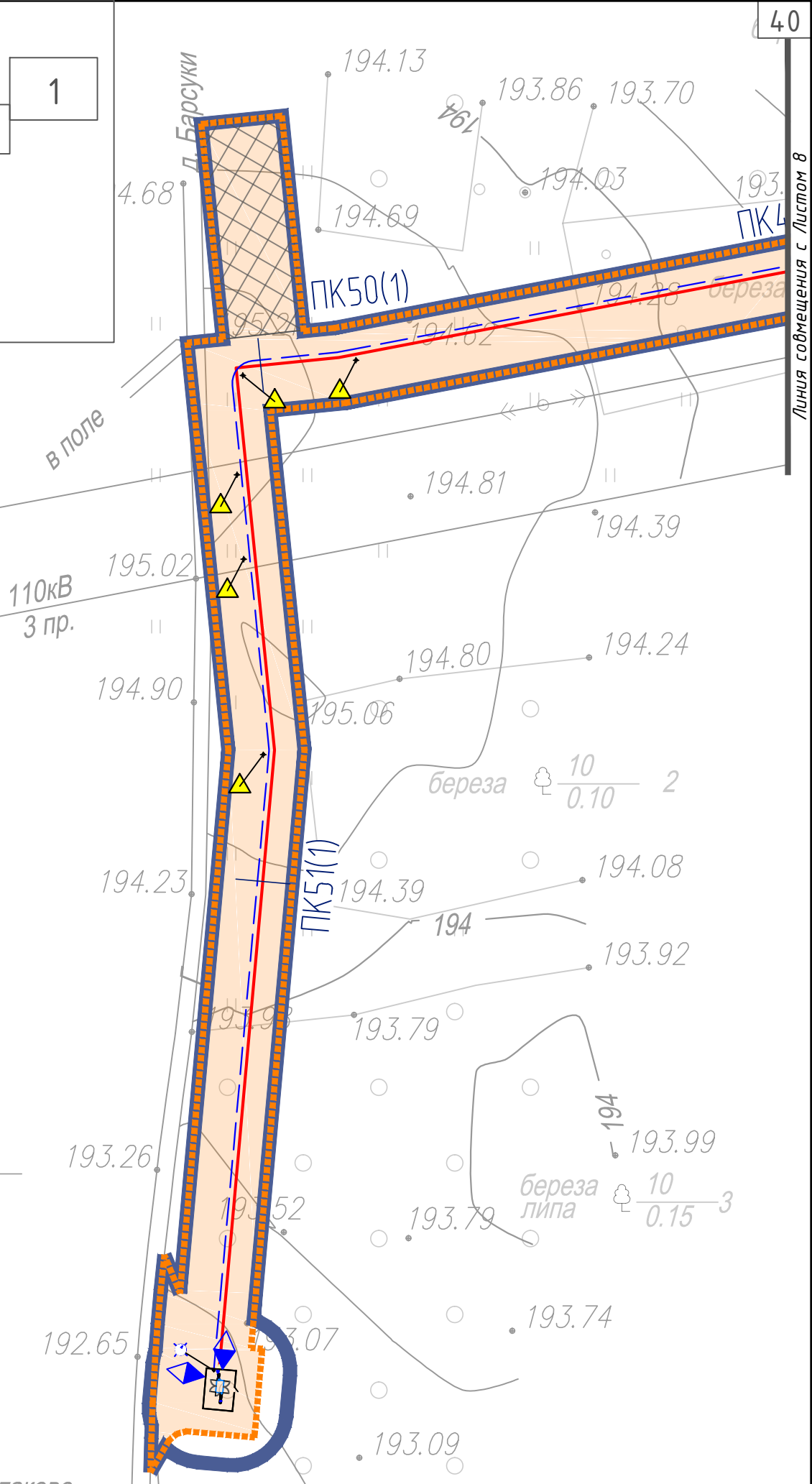


Примечание:

- Граница зон планируемого размещения линейных объектов, устанавливается в соответствии с нормами отвода земельных участков для конкретных видов линейных объектов. Обоснование определения границ зон планируемого размещения линейных объектов указано в Томе 4. Материалы по обоснованию проекта планировки территории. Пояснительная записка.
- Границы зон планируемого размещения участков демонтажа, отсутствуют.
- Границы зон планируемого размещения линейных объектов, подлежащих реконструкции в связи с изменением их местоположения, отсутствуют.



КАЛУЖСКАЯ ОБЛАСТЬ
ДЗЕРЖИНСКИЙ РАЙОН
СЕЛЬСКОЕ ПОСЕЛЕНИЕ "ДЕРЕВНЯ БАРСУКИ"



Условные обозначения:

- границы территории, в отношении которой осуществляется подготовка проекта планировки
- границы зон планируемого размещения линейных объектов
- площадка складирования оборудования, материалов и древесины
- проектируемый газопровод
- проектируемый провод-спутник
- проектируемый пункт шкафного типа
- границы наклонно-направленного бурения
- опознавательный столбик
- табличка-указатель
- Кран шаровой в подземном исполнении (под ковер)
- контрольная трубка (под ковер)

Филиал ПАО "Г
Кондровский Р;
г.Кондрово, ул.

© ООО "Газпром проектирование", 2023 г.

3056.085.П.0/0.0002-ППТ3.8					
Межпоселковый газопровод к дер. Слобода - дер. Беляйково - дер. Шестаково Дзержинского района Калужской области					
Изм.	Колуч	Лист	Недок.	Подпись	Дата
Разработал	Малышева			<i>Малышева</i>	04.23
Проверил	Бобдас			<i>Бобдас</i>	04.23
Нач. отд.					
Н. контр.					
ГИП	Достанова			<i>Достанова</i>	04.23
Том 3. Материалы по обоснованию проекта планировки территории. Графическая часть				Стадия	Лист
				П	9
Схема конструктивных и планировочных решений				Листов	9
М 1:1000					

Система координат: МСК-40, зона 1
Система высот: Балтийская, 1977 г.



Формат А3

Согласовано
Взам. инв. №
Подп. и дата
Инв. № подл.

