



Общество с ограниченной ответственностью
«Газпром проектирование»

Московский филиал

Заказчик – ООО «Газпром межрегионгаз»

Утверждено

от «__» _____ 202__ г.
№ _____

ДОКУМЕНТАЦИЯ ПО ПЛАНИРОВКЕ ТЕРРИТОРИИ

Проект планировки и межевания территории

**МЕЖПОСЕЛКОВЫЙ ГАЗОПРОВОД К ДЕР. СЛОБОДА –
ДЕР. БЕЛЯЙКОВО - ДЕР. ШЕСТАКОВО ДЗЕРЖИНСКОГО РАЙОНА
КАЛУЖСКОЙ ОБЛАСТИ**

ТОМ 5

**Проект межевания территории.
Графическая часть**

3056.085.П.0/0.0002-ПМТ1



Общество с ограниченной ответственностью
«Газпром проектирование»

Московский филиал

Заказчик – ООО «Газпром межрегионгаз»

ДОКУМЕНТАЦИЯ ПО ПЛАНИРОВКЕ ТЕРРИТОРИИ

Проект планировки и межевания территории

**МЕЖПОСЕЛКОВЫЙ ГАЗОПРОВОД К ДЕР. СЛОБОДА –
ДЕР. БЕЛЯЙКОВО - ДЕР. ШЕСТАКОВО ДЗЕРЖИНСКОГО РАЙОНА
КАЛУЖСКОЙ ОБЛАСТИ**

ТОМ 5

**Проект межевания территории.
Графическая часть**

3056.085.П.0/0.0002-ПМТ1

Заместитель директора
Московского филиала
по производству



Ю.М. Комиссаров

Главный инженер проекта

Г.С. Достанова

Инд. № подл.	
Подпись и дата	
Взам. инв. №	

Список исполнителей

Начальник
центра подготовки производства



(подпись, дата)

М.С. Коновальцев

Главный специалист
центра подготовки производства



(подпись, дата)

А.А. Малышева

Главный специалист
отдела разработки документации по
планировке территорий



(подпись, дата)

Ю.Ю. Бовбас

Главный инженер проекта



(подпись, дата)

Г.С. Достанова

Список участников работ

А.А. Малышева – главный специалист центра подготовки производства

Обозначение	Наименование	Примечание
3056.085.П.0/0.0002-ПМТ1-С	Содержание тома 5	3
3056.085.П.0/0.0002-СД	Состав документации по планировке территории	4
3056.085.П.0/0.0002-ПМТ1.ВКМ	Ведомость картографических материалов	5
3056.085.П.0/0.0002-ПМТ1	Графическая часть	6

Состав документации по планировке территории

Номер тома	Обозначение	Наименование документа	Примечания
Том 1	3056.085.П.0/0.0002-ППТ1	Проект планировки территории. Графическая часть	-
Том 2	3056.085.П.0/0.0002-ППТ2	Положение о размещении линейных объектов	-
Том 3	3056.085.П.0/0.0002-ППТ3	Материалы по обоснованию проекта планировки территории. Графическая часть	-
Том 4	3056.085.П.0/0.0002-ППТ3	Материалы по обоснованию проекта планировки территории. Пояснительная записка	-
Том 5	3056.085.П.0/0.0002-ПМТ1	Проект межевания территории. Графическая часть	-
Том 6	3056.085.П.0/0.0002-ПМТ2	Проект межевания территории. Текстовая часть	-
Том 7	3056.085.П.0/0.0002-ПМТ3	Материалы по обоснованию проекта межевания территории. Графическая часть	-
Том 8	3056.085.П.0/0.0002-ПМТ4	Материалы по обоснованию проекта межевания территории. Пояснительная записка	-

Ведомость картографических материалов

Наименование документации «Межпоселковый газопровод к дер. Слобода - дер. Беляйково - дер. Шестаково Дзержинского района Калужской области»

Обозначение 3056.085.П.0/0.0002-ПМТ1.ВКМ

Организация ООО «Газпром проектирование»

Дата создания 10.05.2023

№	Краткое наименование тома (книги)	Обозначение тома (книги)	Номер страницы (листа)	Номер рисунка, графического приложения, текстового приложения	Краткое наименование рисунка графического приложения, текстового приложения	Реквизиты лицензионного договора	Примечание
1	2	3	4	5	6	7	8
1	ПМТ1	3056.085.П.0/0.0002-ПМТ1.2	6-14	-	Чертеж межевания территории М 1:1000	-	-

Составил

 Главный специалист
 (Должность)



(подпись)

 А.А. Малышева
 (И.О. Фамилия)

 10.05.2023
 (Дата)

Проверил

 Главный специалист
 (Должность)



(подпись)

 Ю.Ю. Бовбас
 (И.О. Фамилия)

 10.05.2023
 (Дата)

ГИП



(подпись)

 Г.С. Достанова
 (И.О. Фамилия)

 10.05.2023
 (Дата)

Примечание:

- красные линии не устанавливаются на основании Федерального закона от 02.08.2019 г. № 283-ФЗ "О внесении изменений в Градостроительный кодекс Российской Федерации и отдельные законодательные акты Российской Федерации", красные линии - линии, которые обозначают границы территорий общего пользования и подлежат установлению, изменению или отмене в документации по планировке территории, отсутствуют.
- информация о красных линиях, утвержденных в составе проекта планировки территории, или красных линиях, утверждаемых, изменяемых проектом межевания территории отсутствует, в соответствии с письмом Администрации МР "Дзержинский район" от 30.09.2022 № 6645 (Приложения к Тому 4. Материалы по обоснованию проекта планировки территории. Пояснительная записка).
- линии отступа от красных линий в целях определения мест допустимого размещения зданий, строений, сооружений не устанавливаются ввиду отсутствия красных линий.
- границы земельных участков, образование которых предусмотрено схемой расположения земельного участка или земельных участков на кадастровом плане территории, срок действия которой не истек, отсутствуют.
- границы изменяемых земельных участков, расположенных полностью или частично в границах зоны планируемого размещения линейного объекта, отсутствуют.
- границы образуемых земельных участков в отношении которых предполагается их резервирование и (или) изъятие для государственных или муниципальных нужд, отсутствуют.
- границы существующих элементов планировочной структуры отсутствуют.

Условные обозначения:


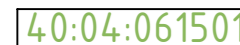


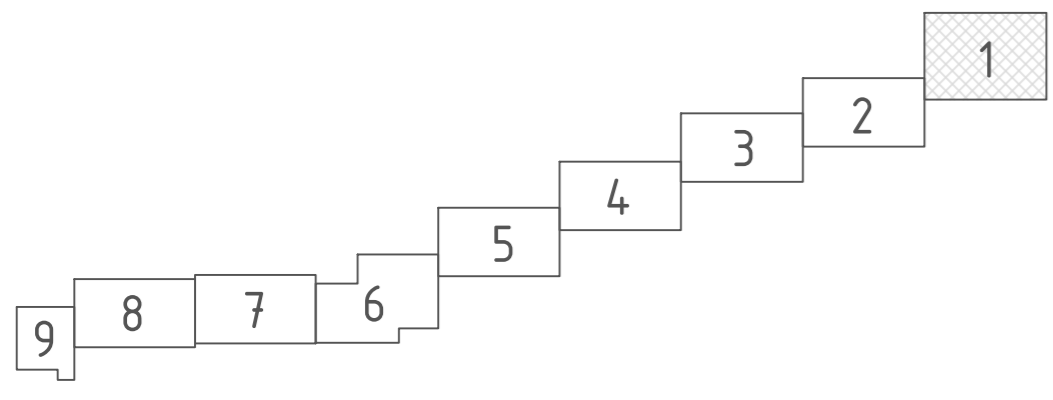
-  - границы планируемых элементов планировочной структуры
-  40:04:061501 - границы и номера кадастровых кварталов по сведениям ЕГРН
-  40:04:061501:33 - границы и номера существующих земельных участков по сведениям ЕГРН
-  д. Слобода - границы и наименования населенных пунктов по сведениям ЕГРН

Схема расположения листов



КАЛУЖСКАЯ ОБЛАСТЬ
ДЗЕРЖИНСКИЙ РАЙОН
СЕЛЬСКОЕ ПОСЕЛЕНИЕ "ДЕРЕВНЯ БАРСУКИ"

40:04:061501:33
Скворцова
Светлана Юрьевна
(собственность)

40:04:061501:41
Фурманова Юлия
Геннадиевна
(собственность)

40:04:061501:19
(в составе е.з.
40:04:000000:23)

40:04:061501:6
(в составе е.з.
40:04:000000:25)

40:04:061501:18
(в составе е.з.
40:04:000000:23)

40:04:061501:5
(в составе е.з.
40:04:000000:25)

40:04:061501:17
(в составе е.з.
40:04:000000:23)

© ООО "Газпром проектирование", 2 0 2 3 г.

3056.085.П.0/0.0002-ПМТ.1.1

Межпоселковый газопровод к дер. Слобода - дер. Беляйково - дер. Шестаково Дзержинского района Калужской области

Изм.	Колуч.	Лист	Негод.	Подпись	Дата
Разработал	Мальшева				05.23
Проверил	Бовбас				05.23
Нач. орг.					
Н. контр.					
ГИП	Достанова				05.23

Том 5. Проект межевания территории	Стация	Лист	Листов
Графическая часть	П	1	9

Чертеж межевания территории
М 1:1000



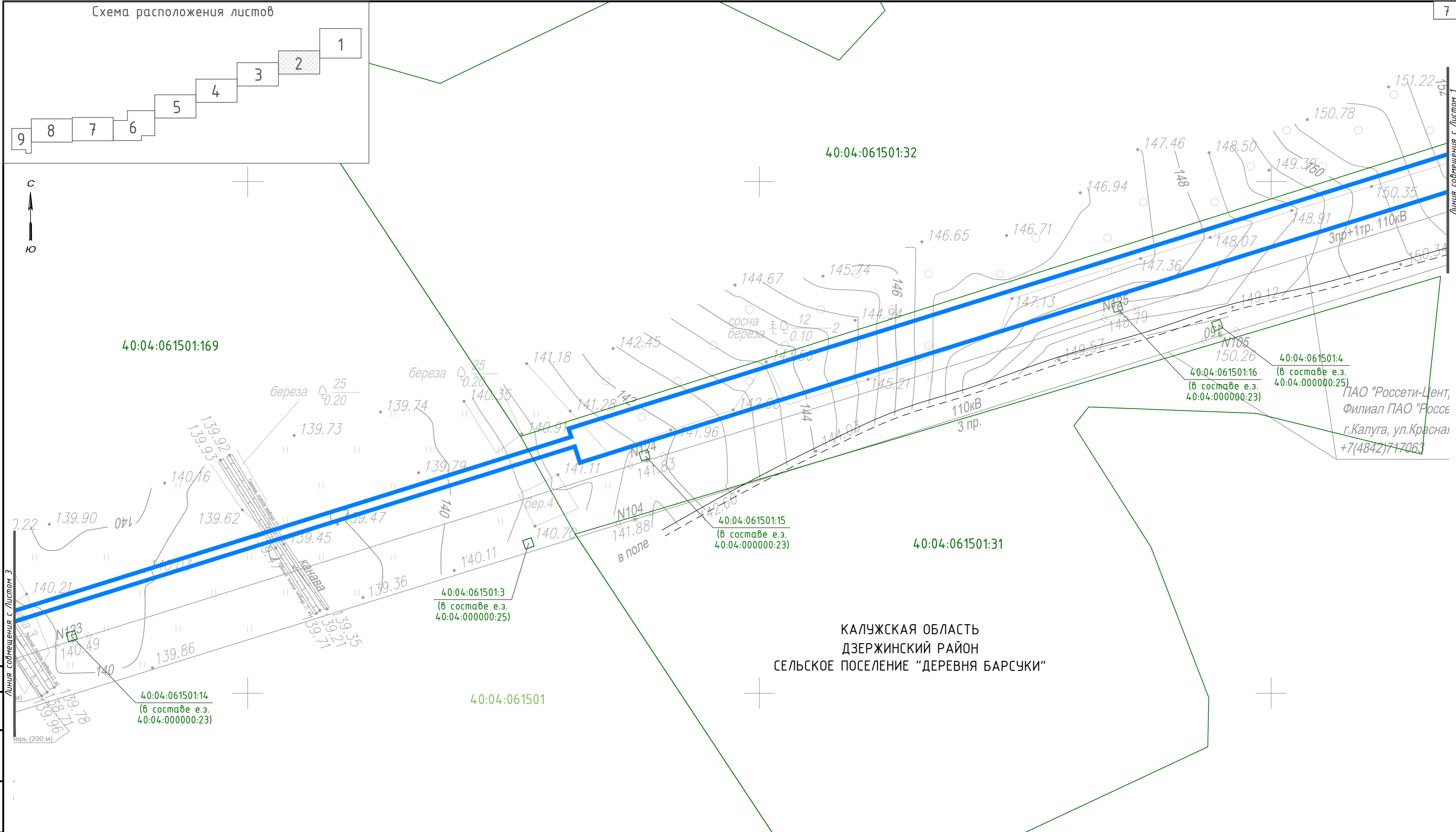
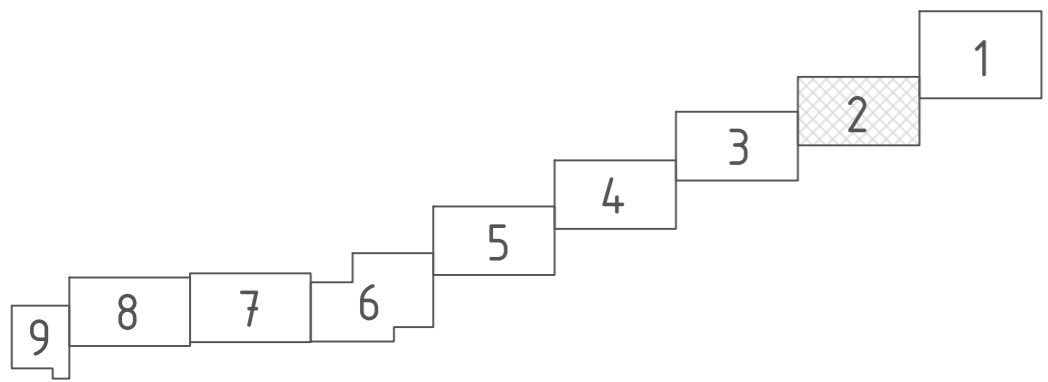
Формат А2

Система координат: МСК-40, зона 1
Система высот: Балтийская, 1977 г.

1262200
462400

Согласовано
Взам. инв. №
Подп. и дата
Инв. № подл.

Линия совмещения с Листом 2



ПАО "Россети-Центр"
 Филиал ПАО "Россети"
 г.Калуга, ул.Красная
 +7(4842)717063

КАЛУЖСКАЯ ОБЛАСТЬ
 ДЗЕРЖИНСКИЙ РАЙОН
 СЕЛЬСКОЕ ПОСЕЛЕНИЕ "ДЕРЕВНЯ БАРСУКИ"

Примечание:

- красные линии не устанавливаются на основании Федерального закона от 02.08.2019 № 283-ФЗ "О внесении изменений в Градостроительный кодекс Российской Федерации и отдельные законодательные акты Российской Федерации", красные линии - линии, которые обозначают границы территорий общего пользования и подлежат установлению, изменению или отмене в документации по планировке территории, отсутствуют.
- информация о красных линиях, утвержденных в составе проекта планировки территории, или красных линиях, утверждаемых, изменяемых проектом межевания территории отсутствует, в соответствии с письмом Администрации МР "Дзержинский район" от 30.09.2022 № 6645 (Приложения к Тому 4. Материалы по обоснованию проекта планировки территории. Пояснительная записка).
- линии отступа от красных линий в целях определения мест допустимого размещения зданий, строений, сооружений не устанавливаются ввиду отсутствия красных линий.
- границы земельных участков, образование которых предусмотрено схемой расположения земельного участка или земельных участков на кадастровом плане территории, срок действия которой не истек, отсутствуют.
- границы изменяемых земельных участков, расположенных полностью или частично в границах зоны планируемого размещения линейного объекта, отсутствуют.
- границы образуемых земельных участков в отношении которых предполагается их резервирование и (или) изъятие для государственных или муниципальных нужд, отсутствуют.
- границы существующих элементов планировочной структуры отсутствуют.

Условные обозначения:

	- границы планируемых элементов планировочной структуры
	40:04:061501 - границы и номера кадастровых кварталов по сведениям ЕГРН
	40:04:061501:33 - границы и номера существующих земельных участков по сведениям ЕГРН
	д. Слобода - границы и наименования населенных пунктов по сведениям ЕГРН

Система координат: МСК-40, зона 1
 Система высот: Балтийская, 1977 г.

© ООО "Газпром проектирование", 2023 г.

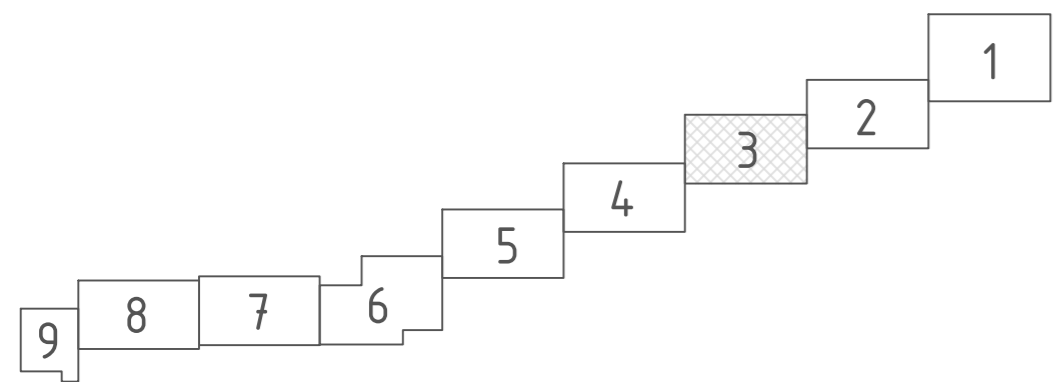
3056.085.П.0/0.0002-ПМТ1.1

Межпоселковый газопровод к дер. Слобода – дер. Беляйково – дер. Шестаково Дзержинского района Калужской области

Изм.	Колуч.	Лист	Недок	Подпись	Дата	Статус	Лист	Листов
Разработал	Мальшева				05.23	Том 5. Проект межевания территории Графическая часть	П	2
Проверил	Бовбас				05.23			
Нач. орг.								
Н. контр.						Чертеж межевания территории М 1:1000	П	9
ГИП	Достанова				05.23			

Формат А2

Схема расположения листов



КАЛУЖСКАЯ ОБЛАСТЬ
 ДЗЕРЖИНСКИЙ РАЙОН
 СЕЛЬСКОЕ ПОСЕЛЕНИЕ "ДЕРЕВНЯ БАРСУКИ"

40:04:061501:169



1260800
 462200

40:04:061201

40:04:061501:2
 (в составе е.з.
 40:04:000000:25)

40:04:061501

40:04:061501:13
 (в составе е.з.
 40:04:000000:23)

40:04:061201:40
 (в составе е.з.
 40:04:000000:23)

40:04:061201:26
 (в составе е.з.
 40:04:000000:25)

40:04:061201:80

ПАО "Россети-Центр и Приволжье"
 Филиал ПАО "Россети-Центр и Приволжье" - Калугазэнерго"
 г.Калуга, ул.Красная Гора, 9/12

Согласовано

Линия собственности с Листом 4

Примечание:

- красные линии не устанавливаются на основании Федерального закона от 02.08.2019 № 283-ФЗ "О внесении изменений в Градостроительный кодекс Российской Федерации и отдельные законодательные акты Российской Федерации", красные линии - линии, которые обозначают границы территорий общего пользования и подлежат установлению, изменению или отмене в документации по планировке территории, отсутствуют.
- информация о красных линиях, утвержденных в составе проекта планировки территории, или красных линиях, утверждаемых, изменяемых проектом межевания территории отсутствует, в соответствии с письмом Администрации МР "Дзержинский район" от 30.09.2022 № 6645 (Приложения к Тому 4. Материалы по обоснованию проекта планировки территории. Пояснительная записка).
- линии отступа от красных линий в целях определения мест допустимого размещения зданий, строений, сооружений не устанавливаются ввиду отсутствия красных линий.
- границы земельных участков, образование которых предусмотрено схемой расположения земельного участка или земельных участков на кадастровом плане территории, срок действия которой не истек, отсутствуют.
- границы изменяемых земельных участков, расположенных полностью или частично в границах зоны планируемого размещения линейного объекта, отсутствуют.
- границы образуемых земельных участков в отношении которых предполагается их резервирование и (или) изъятие для государственных или муниципальных нужд, отсутствуют.
- границы существующих элементов планировочной структуры отсутствуют.

Условные обозначения:

	- границы планируемых элементов планировочной структуры
	40:04:061501 - границы и номера кадастровых кварталов по сведениям ЕГРН
	40:04:061501:33 - границы и номера существующих земельных участков по сведениям ЕГРН
	д. Слобода - границы и наименования населенных пунктов по сведениям ЕГРН

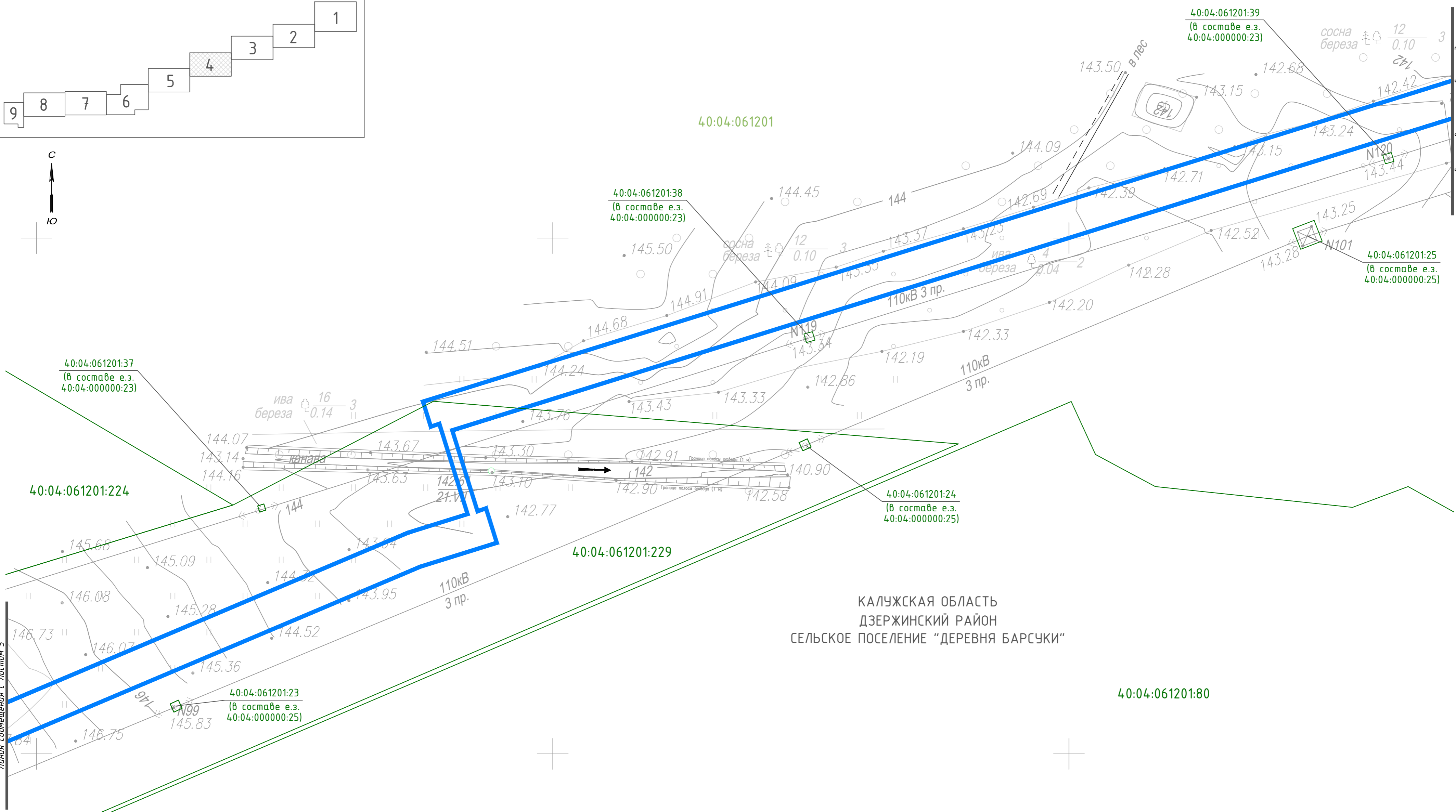
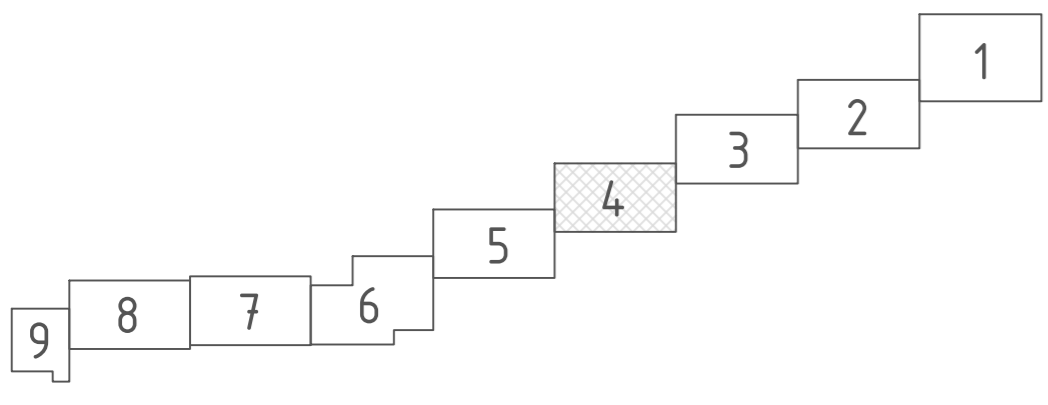
Система координат: МСК-40, зона 1
 Система высот: Балтийская, 1977 г.

© ООО "Газпром проектирование", 2023 г.

3056.085.П.0/0.0002-ПМТ1.1				
Межпоселковый газопровод к дер. Слобода - дер. Беляйково - дер. Шестаково Дзержинского района Калужской области				
Изм.	Колуч.	Лист	Недок	Подпись
Разработал	Мальшева	05.23		
Проверил	Бовбас	05.23		
Нач. отд.				
Н. контр.				
ГИП	Достанова	05.23		
Том 5. Проект межевания территории. Графическая часть			Стация	Лист
			П	3
Чертеж межевания территории М 1:1000			Листов	9



Схема расположения листов



КАЛУЖСКАЯ ОБЛАСТЬ
 ДЗЕРЖИНСКИЙ РАЙОН
 СЕЛЬСКОЕ ПОСЕЛЕНИЕ "ДЕРЕВНЯ БАРСУКИ"

40:04:061201:80

Согласовано

Линия совмещения с Листом 5

Примечание:

- красные линии не устанавливаются на основании Федерального закона от 02.08.2019 № 283-ФЗ "О внесении изменений в Градостроительный кодекс Российской Федерации и отдельные законодательные акты Российской Федерации", красные линии - линии, которые обозначают границы территорий общего пользования и подлежат установлению, изменению или отмене в документации по планировке территории, отсутствуют.
- информация о красных линиях, утвержденных в составе проекта планировки территории, или красных линиях, утверждаемых, изменяемых проектом межевания территории отсутствует, в соответствии с письмом Администрации МР "Дзержинский район" от 30.09.2022 № 6645 (Приложения к Тому 4. Материалы по обоснованию проекта планировки территории. Пояснительная записка).
- линии отступа от красных линий в целях определения мест допустимого размещения зданий, строений, сооружений не устанавливаются ввиду отсутствия красных линий.
- границы земельных участков, образование которых предусмотрено схемой расположения земельного участка или земельных участков на кадастровом плане территории, срок действия которой не истек, отсутствуют.
- границы изменяемых земельных участков, расположенных полностью или частично в границах зоны планируемого размещения линейного объекта, отсутствуют.
- границы образуемых земельных участков в отношении которых предполагается их резервирование и (или) изъятие для государственных или муниципальных нужд, отсутствуют.
- границы существующих элементов планировочной структуры отсутствуют.

Условные обозначения:

- границы планируемых элементов планировочной структуры
- 40:04:061501 - границы и номера кадастровых кварталов по сведениям ЕГРН
- 40:04:061501:33 - границы и номера существующих земельных участков по сведениям ЕГРН
- д. Слобода - границы и наименования населенных пунктов по сведениям ЕГРН

Система координат: МСК-40, зона 1
 Система высот: Балтийская, 1977 г.

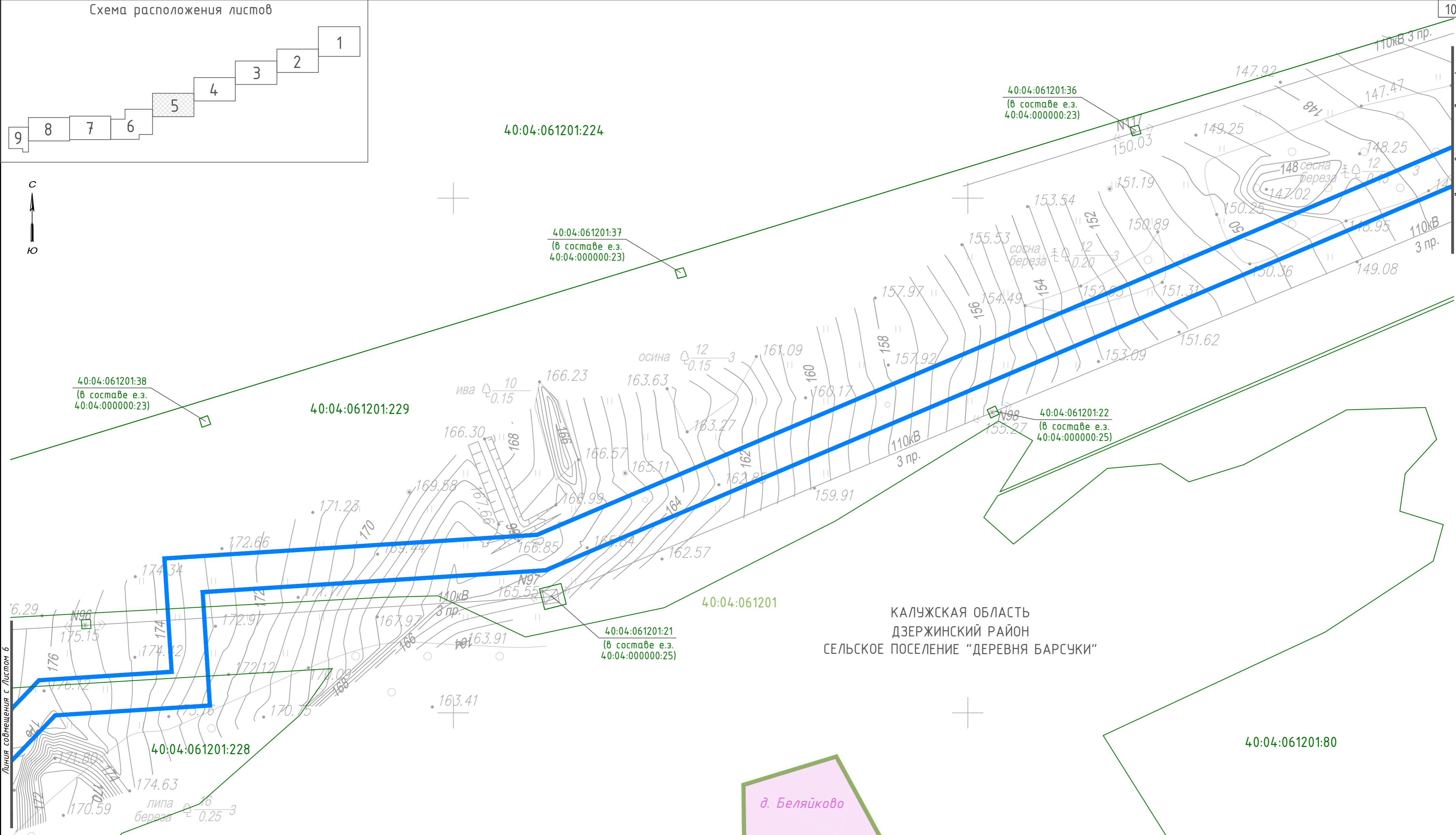
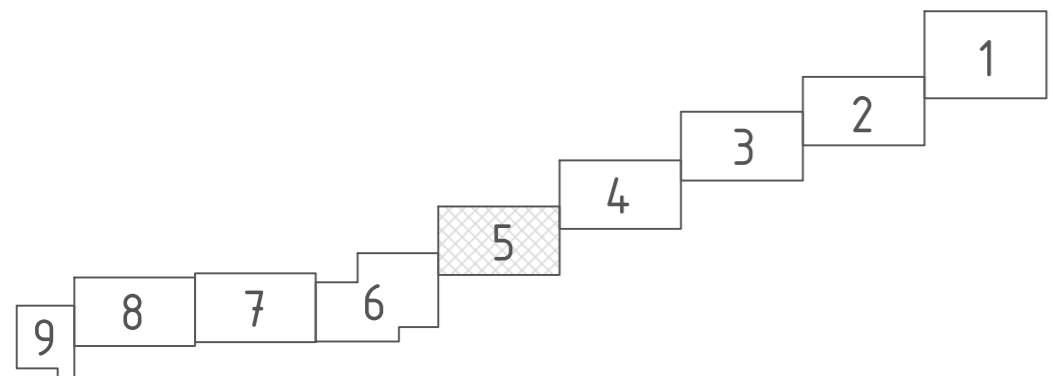
© ООО "Газпром проектирование", 2023 г.

3056.085.П.0/0.0002-ПМТ1.1

Межпоселковый газопровод к дер. Слобода – дер. Беляйково – дер. Шестаково Дзержинского района Калужской области

Изм.	Колуч.	Лист	Недок.	Подпись	Дата	Статус	Лист	Листов
Разработал	Мальшева			<i>Мальшева</i>	05.23	Том 5. Проект межевания территории Графическая часть	П	4
Проверил	Бовбас			<i>Бовбас</i>	05.23			
Нач. орг.								
Н. контр.						Чертеж межевания территории М 1:1000	П	9
ГИП	Достанова			<i>Достанова</i>	05.23			

Формат А2



КАЛУЖСКАЯ ОБЛАСТЬ
ДЗЕРЖИНСКИЙ РАЙОН
СЕЛЬСКОЕ ПОСЕЛЕНИЕ "ДЕРЕВНЯ БАРСУКИ"

40:04:061201:80

Система координат: МСК-40, зона 1
Система высот: Балтийская, 1977 г.

Примечание:

- красные линии не устанавливаются на основании Федерального закона от 02.08.2019 № 283-ФЗ "О внесении изменений в Градостроительный кодекс Российской Федерации и отдельные законодательные акты Российской Федерации", красные линии - линии, которые обозначают границы территорий общего пользования и подлежат установлению, изменению или отмене в документации по планировке территории, отсутствуют.
- информация о красных линиях, утвержденных в составе проекта планировки территории, или красных линиях, утверждаемых, изменяемых проектом межевания территории отсутствует, в соответствии с письмом Администрации МР "Дзержинский район" от 30.09.2022 № 6645 (Приложения к Тому 4. Материалы по обоснованию проекта планировки территории. Пояснительная записка).
- линии отступа от красных линий в целях определения мест допустимого размещения зданий, строений, сооружений не устанавливаются ввиду отсутствия красных линий.
- границы земельных участков, образование которых предусмотрено схемой расположения земельного участка или земельных участков на кадастровом плане территории, срок действия которой не истек, отсутствуют.
- границы изменяемых земельных участков, расположенных полностью или частично в границах зоны планируемого размещения линейного объекта, отсутствуют.
- границы образуемых земельных участков в отношении которых предполагается их резервирование и (или) изъятие для государственных или муниципальных нужд, отсутствуют.
- границы существующих элементов планировочной структуры отсутствуют.

Условные обозначения:

	- границы планируемых элементов планировочной структуры
	40:04:061501 - границы и номера кадастровых кварталов по сведениям ЕГРН
	40:04:061501:33 - границы и номера существующих земельных участков по сведениям ЕГРН
	д. Слобода - границы и наименования населенных пунктов по сведениям ЕГРН

© ООО "Газпром проектирование", 2023 г.

3056.085.П.0/0.0002-ПМТ1.1				
Межпоселковый газопровод к дер. Слобода - дер. Беляйково - дер. Шестаково Дзержинского района Калужской области				
Изм	Колуч	Лист	Недок	Дата
Разработал	Мальшева			05.23
Проверил	Бовбас			05.23
Нач отг				
Н. контр.				
ГИП	Достанова			05.23
Том 5. Проект межевания территории Графическая часть			Стация	Лист
Чертеж межевания территории М 1:1000			П	5
			Листов	9

ГАЗПРОМ
ПРОЕКТИРОВАНИЕ

Формат А2

Согласовано
Взам. инв. №
Подп. и дата
Инв. № подл.

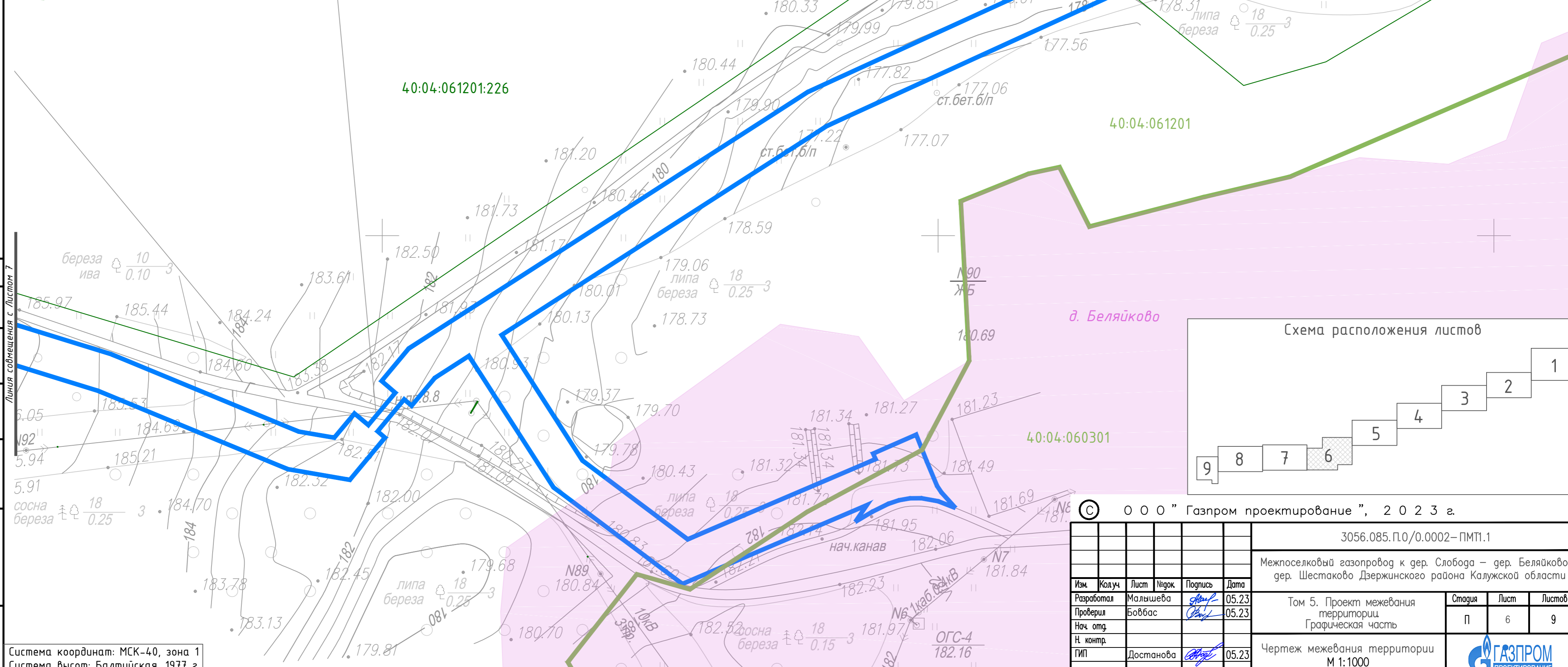
Примечание:

- красные линии не устанавливаются на основании Федерального закона от 02.08.2019 № 283-ФЗ "О внесении изменений в Градостроительный кодекс Российской Федерации и отдельные законодательные акты Российской Федерации", красные линии - линии, которые обозначают границы территорий общего пользования и подлежат установлению, изменению или отмене в документации по планировке территории, отсутствуют.
- информация о красных линиях, утвержденных в составе проекта планировки территории, или красных линиях, утверждаемых, изменяемых проектом межевания территории отсутствует, в соответствии с письмом Администрации МР "Дзержинский район" от 30.09.2022 № 6645 (Приложения к Тому 4. Материалы по обоснованию проекта планировки территории. Пояснительная записка).
- линии отступа от красных линий в целях определения мест допустимого размещения зданий, строений, сооружений не устанавливаются ввиду отсутствия красных линий.
- границы земельных участков, образование которых предусмотрено схемой расположения земельного участка или земельных участков на кадастровом плане территории, срок действия которых не истек, отсутствуют.
- границы изменяемых земельных участков, расположенных полностью или частично в границах зоны планируемого размещения линейного объекта, отсутствуют.
- границы образуемых земельных участков в отношении которых предполагается их резервирование и (или) изъятие для государственных или муниципальных нужд, отсутствуют.
- границы существующих элементов планировочной структуры отсутствуют.

Условные обозначения:

	- границы планируемых элементов планировочной структуры
	- границы и номера кадастровых кварталов по сведениям ЕГРН
	- границы и номера существующих земельных участков по сведениям ЕГРН
	- границы и наименования населенных пунктов по сведениям ЕГРН

Филиал ПАО "Россети-Центр и Приволжье" - Калугазэнерго
 Кондровский РЭС
 г.Кондрово, ул.Пронина, 105а
 +7(48434)32675



КАЛУЖСКАЯ ОБЛАСТЬ
 ДЗЕРЖИНСКИЙ РАЙОН
 СЕЛЬСКОЕ ПОСЕЛЕНИЕ "ДЕРЕВНЯ БАРСУКИ"

40:04:061201:33
 (в составе е.з.
 40:04:000000:23)

40:04:061201:19
 (в составе е.з.
 40:04:000000:25)

40:04:061201:228

40:04:061201:226

40:04:061201

40:04:060301



© ООО "Газпром проектирование", 2023 г.

3056.085.П.0/0.0002-ПМТ.1									
Межпоселковый газопровод к дер. Слобода - дер. Беляйково - дер. Шестаково Дзержинского района Калужской области									
Изм.	Колуч.	Лист	Негод	Подпись	Дата	Том 5. Проект межевания территории Графическая часть	Статус	Лист	Листов
Разработал	Мальшева			<i>[Signature]</i>	05.23		П	6	9
Проверил	Бовбас			<i>[Signature]</i>	05.23				
Нач. орг.									
Н. контр.						Чертеж межевания территории М 1:1000			
ГИП	Достанова			<i>[Signature]</i>	05.23				

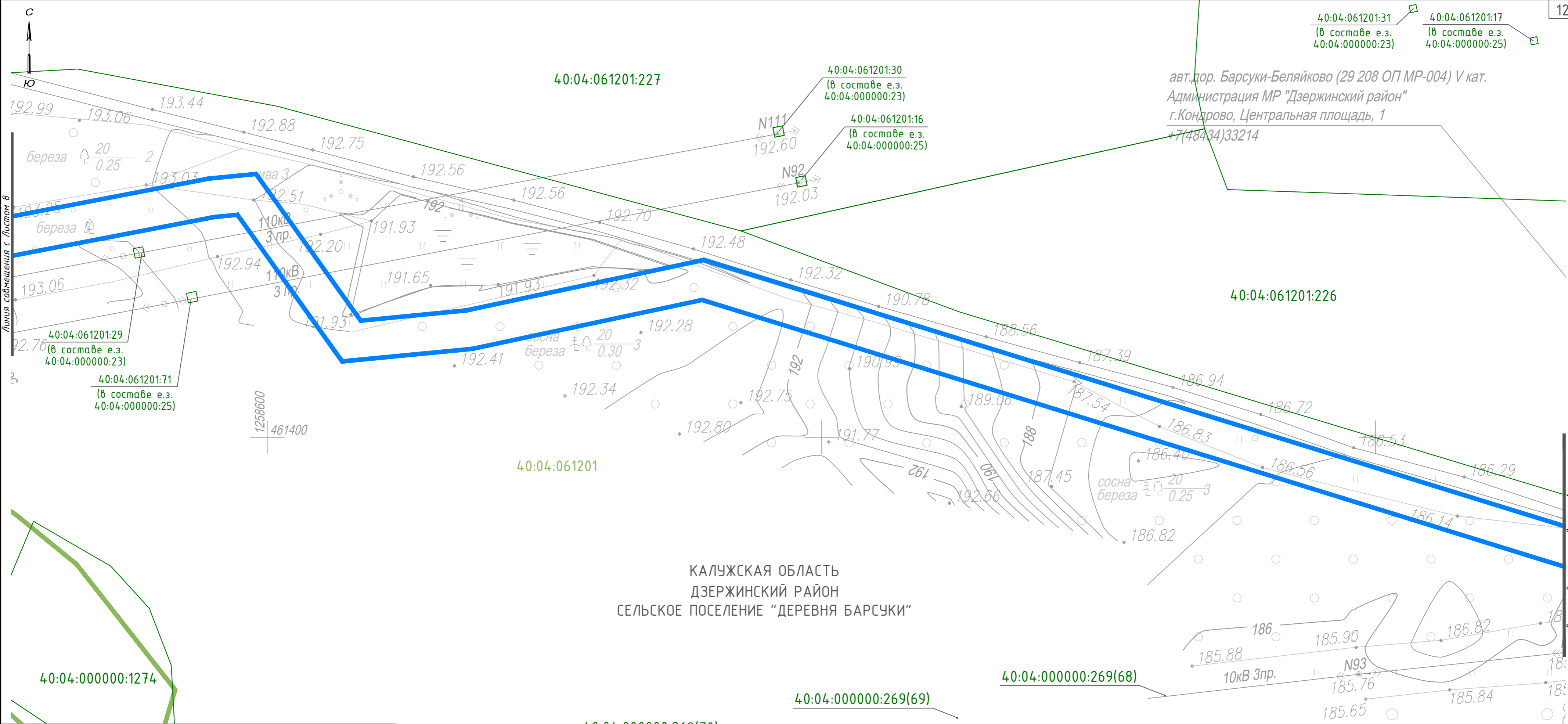
Система координат: МСК-40, зона 1
 Система высот: Балтийская, 1977 г.

Согласовано
 Листа сдвижения с Листом 7
 Взам. инв. №
 Подп. и дата
 Инв. № подл.

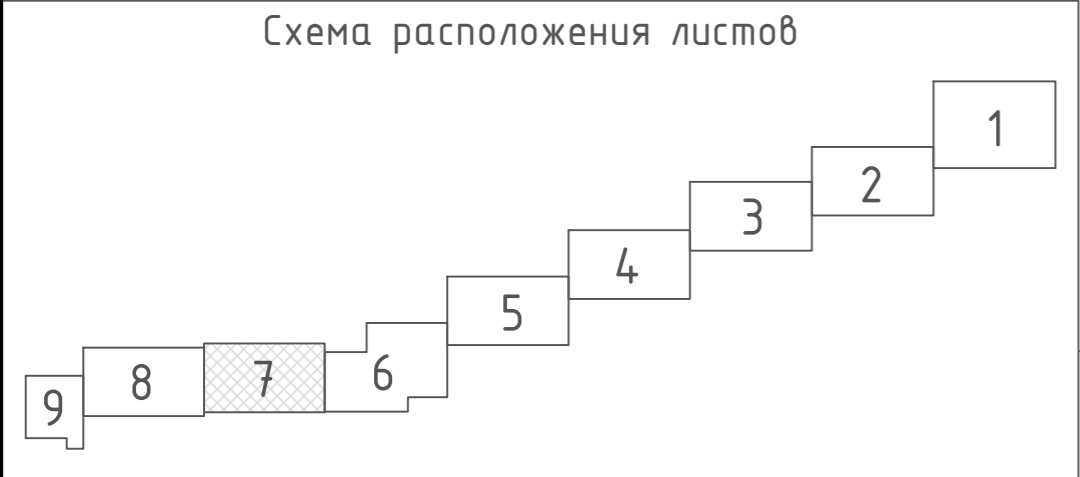
Листа сдвижения с Листом 5

40:04:061201:31
(в составе е.з.
40:04:000000:23) 40:04:061201:17
(в составе е.з.
40:04:000000:25)

авт.дор. Барсуки-Беляйково (29 208 ОП МР-004) V кат.
Администрация МР "Дзержинский район"
г.Кондрово, Центральная площадь, 1
+7(48434)33214



КАЛУЖСКАЯ ОБЛАСТЬ
ДЗЕРЖИНСКИЙ РАЙОН
СЕЛЬСКОЕ ПОСЕЛЕНИЕ "ДЕРЕВНЯ БАРСУКИ"



Примечание:
• красные линии не устанавливаются на основании Федерального закона от 02.08.2019 № 283-ФЗ "О внесении изменений в Градостроительный кодекс Российской Федерации и отдельные законодательные акты Российской Федерации", красные линии - линии, которые обозначают границы территорий общего пользования и подлежат установлению, изменению или отмене в документации по планировке территории, отсутствуют.
• информация о красных линиях, утвержденных в составе проекта планировки территории, или красных линиях, утверждаемых, изменяемых проектом межевания территории отсутствует, в соответствии с письмом Администрации МР "Дзержинский район" от 30.09.2022 № 6645 (Приложения к Тому 4. Материалы по обоснованию проекта планировки территории. Пояснительная записка).
• линии отступа от красных линий в целях определения мест допустимого размещения зданий, строений, сооружений не устанавливаются ввиду отсутствия красных линий.
• границы земельных участков, образование которых предусмотрено схемой расположения земельного участка или земельных участков на кадастровом плане территории, срок действия которой не истек, отсутствуют.
• границы изменяемых земельных участков, расположенных полностью или частично в границах зоны планируемого размещения линейного объекта, отсутствуют.
• границы образуемых земельных участков в отношении которых предполагается их резервирование и (или) изъятие для государственных или муниципальных нужд, отсутствуют.
• границы существующих элементов планировочной структуры отсутствуют.

Условные обозначения:
[Blue line] - границы планируемых элементов планировочной структуры
[Green line] 40:04:061501 - границы и номера кадастровых кварталов по сведениям ЕГРН
[Green line] 40:04:061501:33 - границы и номера существующих земельных участков по сведениям ЕГРН
[Pink line] д. Слобода - границы и наименования населенных пунктов по сведениям ЕГРН

Система координат: МСК-40, зона 1
Система высот: Балтийская, 1977 г.

© ООО "Газпром проектирование", 2023 г.

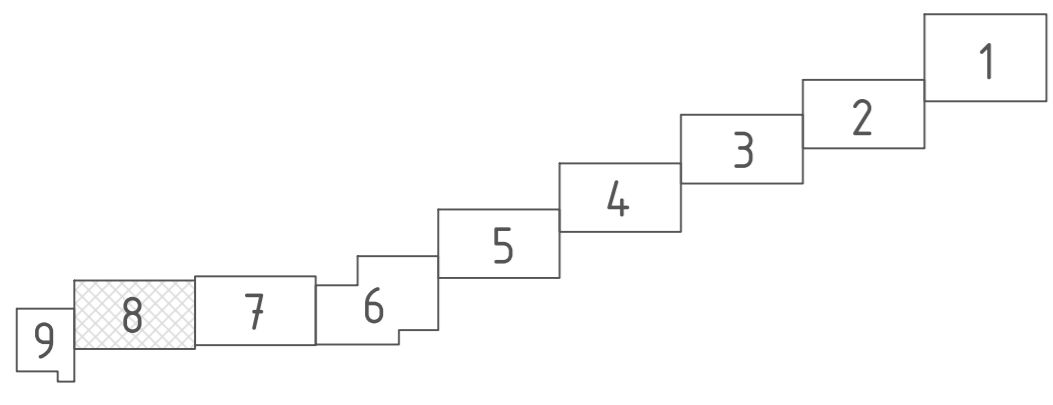
3056.085.П.0/0.0002-ПМТ1.1

Межпоселковый газопровод к дер. Слобода – дер. Беляйково – дер. Шестаково Дзержинского района Калужской области

Изм.	Колуч.	Лист	Недок	Подпись	Дата	Статус	Лист	Листов
Разработал	Мальшева			<i>[Signature]</i>	05.23	Том 5. Проект межевания территории Графическая часть	П	7
Проверил	Бовбас			<i>[Signature]</i>	05.23			
Нач. орг.								
Н. контр.						Чертеж межевания территории М 1:1000	П	9
ГИП	Достанова			<i>[Signature]</i>	05.23			

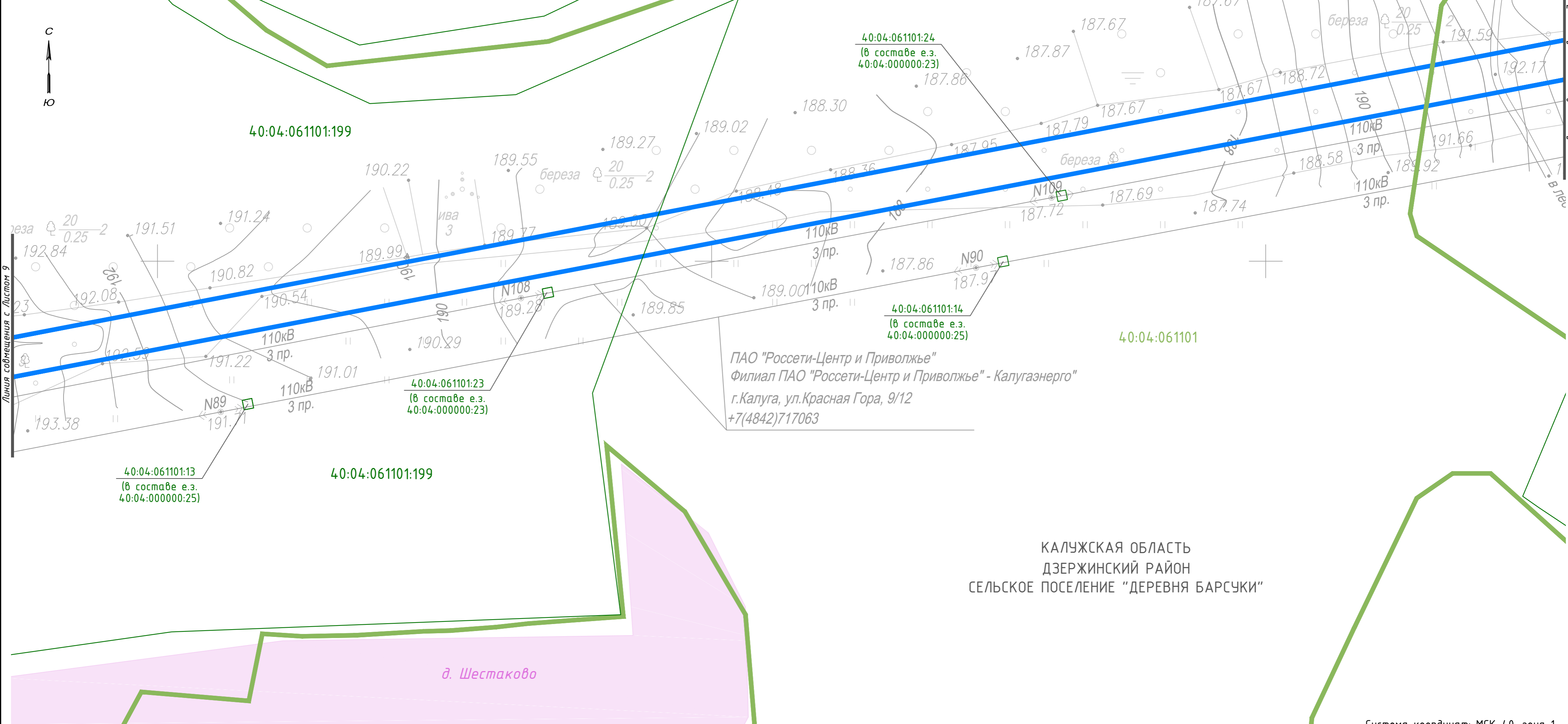
ГАЗПРОМ ПРОЕКТИРОВАНИЕ
Формат А2

Схема расположения листов



40:04:061201:227

д. Шестаково



ПАО "Россети-Центр и Приволжье"
 Филиал ПАО "Россети-Центр и Приволжье" - Калугаэнерго"
 г.Калуга, ул.Красная Гора, 9/12
 +7(4842)717063

КАЛУЖСКАЯ ОБЛАСТЬ
 ДЗЕРЖИНСКИЙ РАЙОН
 СЕЛЬСКОЕ ПОСЕЛЕНИЕ "ДЕРЕВНЯ БАРСУКИ"

Система координат: МСК-40, зона 1
 Система высот: Балтийская, 1977 г.

Примечание:

- красные линии не устанавливаются на основании Федерального закона от 02.08.2019 № 283-ФЗ "О внесении изменений в Градостроительный кодекс Российской Федерации и отдельные законодательные акты Российской Федерации", красные линии - линии, которые обозначают границы территории общего пользования и подлежат установлению, изменению или отмене в документации по планировке территории, отсутствуют.
- информация о красных линиях, утвержденных в составе проекта планировки территории, или красных линиях, утверждаемых, изменяемых проектом межевания территории отсутствует, в соответствии с письмом Администрации МР "Дзержинский район" от 30.09.2022 № 6645 (Приложения к Тому 4. Материалы по обоснованию проекта планировки территории. Пояснительная записка).
- линии отступа от красных линий в целях определения мест допустимого размещения зданий, строений, сооружений не устанавливаются ввиду отсутствия красных линий.
- границы земельных участков, образование которых предусмотрено схемой расположения земельного участка или земельных участков на кадастровом плане территории, срок действия которой не истек, отсутствуют.
- границы изменяемых земельных участков, расположенных полностью или частично в границах зоны планируемого размещения линейного объекта, отсутствуют.
- границы образуемых земельных участков в отношении которых предполагается их резервирование и (или) изъятие для государственных или муниципальных нужд, отсутствуют.
- границы существующих элементов планировочной структуры отсутствуют.

Условные обозначения:

	- границы планируемых элементов планировочной структуры
	40:04:061501 - границы и номера кадастровых кварталов по сведениям ЕГРН
	40:04:061501:33 - границы и номера существующих земельных участков по сведениям ЕГРН
	д. Слобода - границы и наименования населенных пунктов по сведениям ЕГРН

© ООО "Газпром проектирование", 2023 г.

3056.085.п.0/0.0002-ПМТ1.1

Межпоселковый газопровод к дер. Слобода – дер. Беляйково – дер. Шестаково Дзержинского района Калужской области



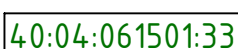

Изм.	Колуч.	Лист	Недок	Подпись	Дата	Статус	Лист	Листов
Разработал	Малышева				05.23	Том 5. Проект межевания территории Графическая часть	П	8
Проверил	Бовбас				05.23			
Нач. орг.								
Н. контр.						Чертеж межевания территории М 1:1000	П	9
ГИП	Достанова				05.23			

ГАЗПРОМ
ПРОЕКТИРОВАНИЕ

Формат А2

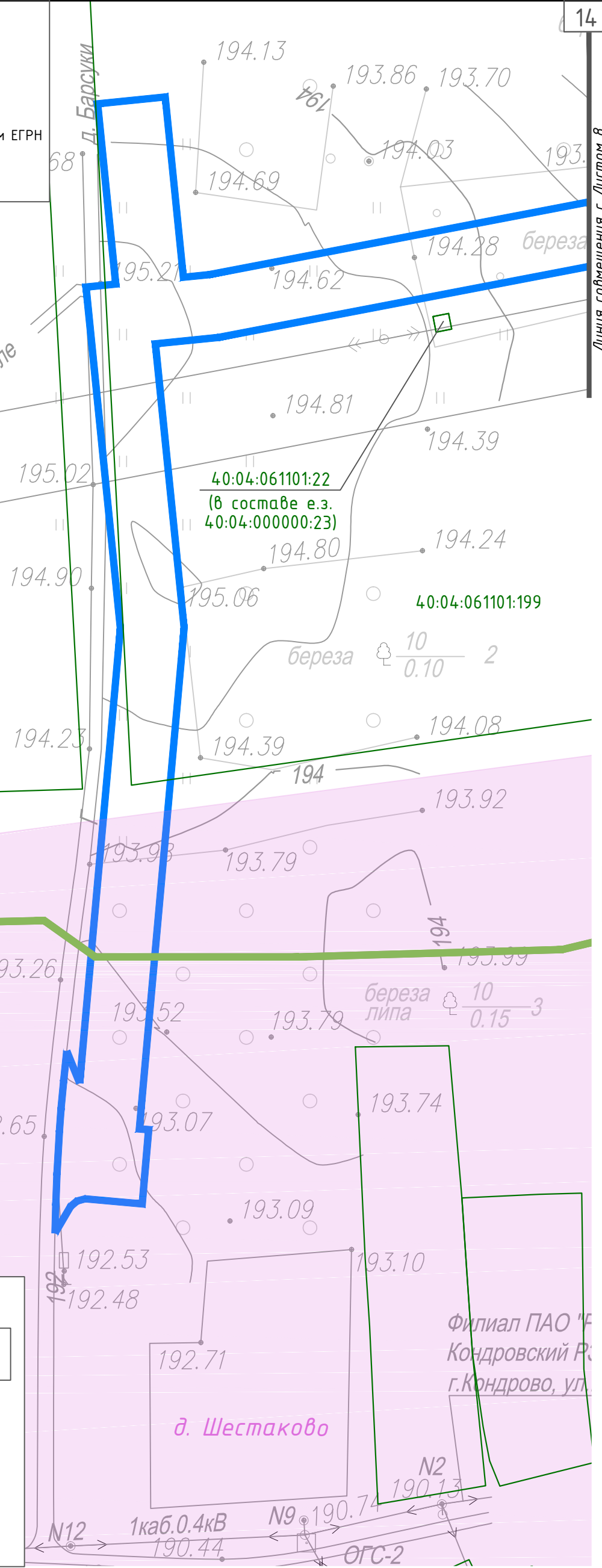
Согласовано
 Взам. инв. №
 Подп. и дата
 Инв. № подл.

Условные обозначения:

-  - границы планируемых элементов планировочной структуры
-  40:04:061501 - границы и номера кадастровых кварталов по сведениям ЕГРН
-  40:04:061501:33 - границы и номера существующих земельных участков по сведениям ЕГРН
-  д. Слобода - границы и наименования населенных пунктов по сведениям ЕГРН

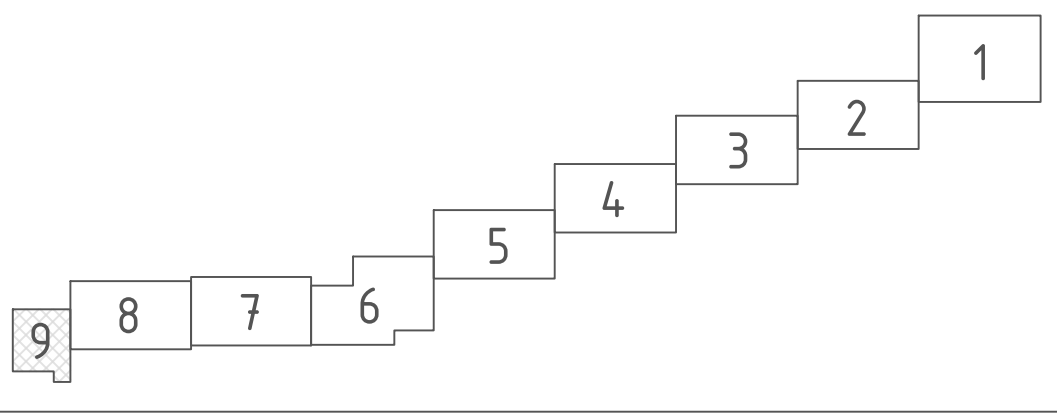
Примечание:

- красные линии не устанавливаются на основании Федерального закона от 02.08.2019 № 283-ФЗ "О внесении изменений в Градостроительный кодекс Российской Федерации и отдельные законодательные акты Российской Федерации", красные линии - линии, которые обозначают границы территорий общего пользования и подлежат установлению, изменению или отмене в документации по планировке территории, отсутствуют.
- информация о красных линиях, утвержденных в составе проекта планировки территории, или красных линиях, утверждаемых, изменяемых проектом межевания территории отсутствует, в соответствии с письмом Администрации МР "Дзержинский район" от 30.09.2022 № 6645 (Приложения к Тому 4. Материалы по обоснованию проекта планировки территории. Пояснительная записка).
- линии отступа от красных линий в целях определения мест допустимого размещения зданий, строений, сооружений не устанавливаются ввиду отсутствия красных линий.
- границы земельных участков, образование которых предусмотрено схемой расположения земельного участка или земельных участков на кадастровом плане территории, срок действия которой не истек, отсутствуют.
- границы изменяемых земельных участков, расположенных полностью или частично в границах зоны планируемого размещения линейного объекта, отсутствуют.
- границы образуемых земельных участков в отношении которых предполагается их резервирование и (или) изъятие для государственных или муниципальных нужд, отсутствуют.
- границы существующих элементов планировочной структуры отсутствуют.






КАЛУЖСКАЯ ОБЛАСТЬ
ДЗЕРЖИНСКИЙ РАЙОН
СЕЛЬСКОЕ ПОСЕЛЕНИЕ "ДЕРЕВНЯ БАРСУКИ"

Схема расположения листов



© ООО "Газпром проектирование", 2023 г.

3056.085.П.0/0.0002-ПМТ1.1					
Межпоселковый газопровод к дер. Слобода – дер. Беляйково – дер. Шестаково Дзержинского района Калужской области					
Изм.	Колуч	Лист	Недок	Подпись	Дата
Разработал	Малышева				05.23
Проверил	Бовбас				05.23
Нач. отд.					
Н. контр.					
ГИП	Достанова				05.23
Том 5. Проект межевания территории. Графическая часть				Стация	Лист
Чертеж межевания территории М 1:1000				П	9
				Листов	9

Система координат: МСК-40, зона 1
Система высот: Балтийская, 1977 г.



Согласовано
 Взам. инв. №
 Подп. и дата
 Инв. № подл.

Лист регистрации изменений

Изм.	Номера листов (страниц)				Всего листов (страниц) в док.	Номер док.	Подп.	Дата
	измененных	замененных	новых	аннулированных				