



Общество с ограниченной ответственностью
«Газпром проектирование»

Московский филиал

Заказчик – ООО «Газпром межрегионгаз»

Утверждено

от «__» _____ 202__ г.
№ _____»

ДОКУМЕНТАЦИЯ ПО ПЛАНИРОВКЕ ТЕРРИТОРИИ

Проект планировки и межевания территории

**МЕЖПОСЕЛКОВЫЙ ГАЗОПРОВОД К ДЕР. СЛОБОДА –
ДЕР. БЕЛЯЙКОВО - ДЕР. ШЕСТАКОВО ДЗЕРЖИНСКОГО РАЙОНА
КАЛУЖСКОЙ ОБЛАСТИ**

ТОМ 6

Проект межевания территории.

Текстовая часть

3056.085.П.0/0.0002-ПМТ2



Общество с ограниченной ответственностью
«Газпром проектирование»

Московский филиал

Заказчик – ООО «Газпром межрегионгаз»

ДОКУМЕНТАЦИЯ ПО ПЛАНИРОВКЕ ТЕРРИТОРИИ
Проект планировки и межевания территории

МЕЖПОСЕЛКОВЫЙ ГАЗОПРОВОД К ДЕР. СЛОБОДА –
ДЕР. БЕЛЯЙКОВО - ДЕР. ШЕСТАКОВО ДЗЕРЖИНСКОГО РАЙОНА
КАЛУЖСКОЙ ОБЛАСТИ

ТОМ 6

Проект межевания территории.
Текстовая часть

3056.085.П.0/0.0002-ПМТ2

Изн. № подл.	
Подпись и дата	
Взам. инв. №	

Заместитель директора
Московского филиала
по производству



Ю.М. Комиссаров

Главный инженер проекта

Г.С. Достанова

Список исполнителей

Начальник
центра подготовки производства



М.С. Коновальцев

(подпись, дата)

Главный специалист
центра подготовки производства



А.А. Малышева

(подпись, дата)

Главный специалист
отдела разработки документации по
планировке территорий



Ю.Ю. Бовбас

(подпись, дата)

Главный инженер проекта



Г.С. Достанова

(подпись, дата)

Список участников работ

А.А. Малышева – главный специалист центра подготовки производства

Обозначение	Наименование	Примечание
3056.085.П.0/0.0002-ПМТ2-С	Содержание тома 6	3
3056.085.П.0/0.0002-СД	Состав документации по планировке территории	4
3056.085.П.0/0.0002-ПМТ2.ВКМ	Ведомость картографических материалов	5
3056.085.П.0/0.0002-ПМТ2	Текстовая часть	6




Состав документации по планировке территории

Номер тома	Обозначение	Наименование документа	Примечания
Том 1	3056.085.П.0/0.0002-ППТ1	Проект планировки территории. Графическая часть	-
Том 2	3056.085.П.0/0.0002-ППТ2	Положение о размещении линейных объектов	-
Том 3	3056.085.П.0/0.0002-ППТ3	Материалы по обоснованию проекта планировки территории. Графическая часть	-
Том 4	3056.085.П.0/0.0002-ППТ3	Материалы по обоснованию проекта планировки территории. Пояснительная записка	-
Том 5	3056.085.П.0/0.0002-ПМТ1	Проект межевания территории. Графическая часть	-
Том 6	3056.085.П.0/0.0002-ПМТ2	Проект межевания территории. Текстовая часть	-
Том 7	3056.085.П.0/0.0002-ПМТ3	Материалы по обоснованию проекта межевания территории. Графическая часть.	-
Том 8	3056.085.П.0/0.0002-ПМТ4	Материалы по обоснованию проекта межевания территории. Пояснительная записка	-

Ведомость картографических материалов

Наименование документации	«Межпоселковый газопровод к дер. Слобода - дер. Беляйково - дер. Шестаково Дзержинского района Калужской области»
Обозначение	3056.085.П.0/0.0002-ПМТ2.ВКМ
Организация	ООО «Газпром проектирование»
Дата создания	03.05.2023

№	Краткое наименование тома (книги)	Обозначение тома (книги)	Номер страницы (листа)	Номер рисунка, графического приложения, текстового приложения	Краткое наименование рисунка графического приложения, текстового приложения	Реквизиты лицензионного договора	Примечание
1	2	3	4	5	6	7	8
1	ПМТ2	3056.085.П.0/0.0002-ПМТ2	-	-	Картографические материалы отсутствуют	-	-

Составил	_____ Главный специалист (Должность)	 _____ (подпись)	А.А. Мальшева (И.О. Фамилия)	03.05.2023 _____ (Дата)
Проверил	_____ Главный специалист (Должность)	 _____ (подпись)	Ю.Ю. Бовбас (И.О. Фамилия)	03.05.2023 _____ (Дата)
ГИП	 _____ (подпись)	_____ (подпись)	Г.С. Достанова (И.О. Фамилия)	03.05.2023 _____ (Дата)

Содержание

1	Перечень образуемых земельных участков.....	2
2	Перечень и сведения о площади образуемых земельных участков, которые будут отнесены к территориям общего пользования или имуществу общего пользования.....	6
3	Сведения об условных номерах образуемых земельных участков, кадастровые номера или иные ранее присвоенные государственные учетные номера существующих земельных участков, в отношении которых предполагаются их резервирование и (или) изъятие для государственных или муниципальных нужд.....	6
4	Целевое назначение лесов, вид (виды) разрешенного использования лесного участка, количественные и качественные характеристики лесного участка, сведения о нахождении лесного участка в границах особо защитных участков лесов	6
5	Сведения об отнесении образуемого земельного участка к определенной категории земель (в том числе в случае, если земельный участок в связи с размещением линейного объекта подлежит отнесению к определенной категории земель в силу закона без необходимости принятия решения о переводе земельного участка из состава земель этой категории в другую) или сведения о необходимости перевода земельного участка из состава земель одной категории в другую	11
6	Сведения о границах территории, применительно к которой осуществляется подготовка проекта межевания, содержащие перечень координат характерных точек таких границ в системе координат, используемой для ведения Единого государственного реестра недвижимости.....	15
7	Вид разрешенного использования образуемых земельных участков предназначенных для размещения линейных объектов и объектов капитального строительства, проектируемых в составе линейного объекта	9
	Лист регистрации изменений.....	9

1 Перечень образуемых земельных участков

В рамках проекта межевания территории не предусмотрено образование земельных участков необходимых для строительства и размещения проектируемых объектов.

В данном проекте межевания территории планируется установление публичного сервитута перечень и площадь пересекаемых земельных участков приведен в таблице 1.1.

Таблица 1.1 Перечень кадастровых номеров существующих земельных участков, на которых линейный объект может быть размещен на условиях публичного сервитута

Номер кадастрового квартала/кадастровый номер ЗУ, в границах которых может быть размещен контур на условиях публичного сервитута	Информация о правообладателях земельных участков	Категория земель	Адресные характеристики земельных участков	Площадь в границах публичного сервитута, подлежащего установлению в соответствии с законодательством РФ, кв. м	Перечень расположенных на земельном участке объектов недвижимого имущества	Адрес объекта недвижимого имущества
40:04:061501	Неразграниченная государственная или муниципальная собственность	Категория не установлена	Калужская область, Дзержинский район, сельское поселение «Деревня Барсуки»	13042	-	-
40:04:061501:33	Скворцова Светлана Юрьевна (собственность, № 40-40-04/029/2013-295 от 19.12.2013)	Земли с/х назначения	Обл. Калужская, р-н Дзержинский, южнее д. Слобода	1409	-	-
40:04:061501:169	Информация отсутствует в ЕГРН	Земли с/х назначения	Калужская область, Дзержинский р-н, д Слобода, МО СП «Деревня Барсуки»	2016	40:00:000000:514	Калужская область, р-н Юхновский, р-н Дзержинский, р-н Медынский
					40:00:000000:515	Калужская область, р-н Юхновский, р-н Дзержинский

Номер кадастрового квартала/кадастровый номер ЗУ, в границах которых может быть размещен контур на условиях публичного сервитута	Информация о правообладателях земельных участков	Категория земель	Адресные характеристики земельных участков	Площадь в границах публичного сервитута, подлежащего установлению в соответствии с законодательством РФ, кв. м	Перечень расположенных на земельном участке объектов недвижимого имущества	Адрес объекта недвижимого имущества
40:04:061201	Неразграниченная государственная или муниципальная собственность	Категория не установлена	Калужская область, Дзержинский район, сельское поселение «Деревня Барсуки»	26374	40:00:000000:514	Калужская область, р-н Юхновский, р-н Дзержинский, р-н Медынский
					40:00:000000:515	Калужская область, р-н Юхновский, р-н Дзержинский
40:04:061201:229	Информация отсутствует в ЕГРН	Земли с/х назначения	Российская Федерация, Калужская область, р-н Дзержинский, МО СП «Деревня Барсуки», д. Слобода	10728	40:00:000000:514	Калужская область, р-н Юхновский, р-н Дзержинский, р-н Медынский
					40:00:000000:515	Калужская область, р-н Юхновский, р-н Дзержинский
40:04:061201:228	Информация отсутствует в ЕГРН	Земли с/х назначения	Российская Федерация, Калужская область, р-н Дзержинский, МО СП «Деревня Барсуки», д. Беляйково	4651	-	-
40:04:060301	Неразграниченная государственная или муниципальная собственность	Категория не установлена	Калужская область, Дзержинский район, сельское поселение «Деревня Барсуки»	630	-	-

Номер кадастрового квартала/кадастровый номер ЗУ, в границах которых может быть размещен контур на условиях публичного сервитута	Информация о правообладателях земельных участков	Категория земель	Адресные характеристики земельных участков	Площадь в границах публичного сервитута, подлежащего установлению в соответствии с законодательством РФ, кв. м	Перечень расположенных на земельном участке объектов недвижимого имущества	Адрес объекта недвижимого имущества
40:04:061101	Неразграниченная государственная или муниципальная собственность	Категория не установлена	Калужская область, Дзержинский район, сельское поселение «Деревня Барсуки»	4832	-	-
40:04:061101:199	Информация отсутствует в ЕГРН	Земли с/х назначения	Калужская область, Дзержинский район, в районе МО СП «Деревня Барсуки»	6518	40:00:000000:514	Калужская область, р-н Юхновский, р-н Дзержинский, р-н Медынский
					40:00:000000:515	Калужская область, р-н Юхновский, р-н Дзержинский
40:04:060401	Неразграниченная государственная или муниципальная собственность	Категория не установлена	Калужская область, Дзержинский район, сельское поселение «Деревня Барсуки»	906	-	-
Площадь				71106		

2 Перечень и сведения о площади образуемых земельных участков, которые будут отнесены к территориям общего пользования или имуществу общего пользования

В соответствии с п.12 ст.1 ГрК РФ территории общего пользования - территории, которыми беспрепятственно пользуется неограниченный круг лиц (в том числе площади, улицы, проезды, набережные, береговые полосы водных объектов общего пользования, скверы, бульвары).

Проектом межевания территории не предусматривается образование земельных участков, которые будут отнесены к территориям общего пользования или имуществу общего пользования.

3 Сведения об условных номерах образуемых земельных участков, кадастровые номера или иные ранее присвоенные государственные учетные номера существующих земельных участков, в отношении которых предполагаются их резервирование и (или) изъятие для государственных или муниципальных нужд

Проектом межевания территории не предусмотрено образование земельных участков, в отношении которых предполагаются резервирование и изъятие для государственных или муниципальных нужд.

4 Целевое назначение лесов, вид (виды) разрешенного использования лесного участка, количественные и качественные характеристики лесного участка, сведения о нахождении лесного участка в границах особо защитных участков лесов

Количественные и качественные характеристики проектируемых лесных участков составляются на основании данных государственного лесного реестра Дзержинского лесничества.

Остроженское участковое лесничество, СТОО «Верный путь» входит в состав территориального отдела Дзержинского лесничества.

Таблица 4.1 Распределение земель

Общая площадь, га	в том числе									
	лесные земли					нелесные земли				
	занятые лесными насаждениями – всего	в том числе покрытые лесными культурами	лесные питомники, плантации	не занятые лесными насаждениями (вырубка, прогалины)	итого	дороги	сенокос	болота	Другие (ЛЭП)	итого
1	2	3	4	5	6	7	8	9	10	11
0,2822	0,2822	0	0	0	0,2822	0	0	0	0	0

Таблица 4.2 Характеристика насаждений

Целевое назначение лесов	Лесничество	Участковое лесничество/урочище (при наличии)	Лесной квартал/лесотаксационный выдел	Хозяйство, преобладающая порода	Площадь (га) запас древесины (куб. м) - всего	В том числе по группам возраста дровостоя (га/куб. м)			
						молодняки	средневозрастные	приспевающие	спелые и перестойные
1	2	3	4	5	6	7	8	9	10
Эксплуатационные	ГКУ КО «Дзержинское лесничество»	<u>Остроженское участковое лесничество, СТОО «Верный путь»</u>	20/9	Мягколиственное / Береза	0,0373/ 3	0,0373/ 3	-	-	-
Эксплуатационные	ГКУ КО «Дзержинское лесничество»	<u>Остроженское участковое лесничество, СТОО «Верный путь»</u>	21/12	Мягколиственное / Береза	0,1826/ 22	0,1826/ 22	-	-	-
Эксплуатационные	ГКУ КО «Дзержинское лесничество»	<u>Остроженское участковое лесничество, СТОО «Верный путь»</u>	21/13	Мягколиственное / Береза	0,0623/ 5	0,0623/ 5	-	-	-
					0,2822/30	-/-	-/-	-/-	-/-

Таблица 4.3 Средние таксационные показатели насаждений лесного участка

Целевое Назначение лесов	Лесной квартал/лесотаксационный выдел	Хозяйство, преобладающая порода	Состав	Возраст	Бонитет	Полнота	Средний запас древесины лесных насаждений (куб. м/га)			
							молодняки	средневозрастные	приспевающие	спелые и перестойные
1	2	3	4	5	6	7	8	9	10	11

1	2	3	4	5	6	7	8	9	10	11
Эксплуатационные	20/9	Мягколиственное / Береза	5Б2ОС3ОЛЧ	40	1	0,5	110	-	-	-
Эксплуатационные	21/12	Мягколиственное / Береза	4Б2ОС2ОЛС 2Е+С	45	1	0,7	170	-	-	-
Эксплуатационные	21/13	Мягколиственное / Береза	9Б1ОС+ОЛС	45	1	0,5	120	-	-	-

Таблица 4.4 Характеристика лесного участка

Наименование лесничества, участкового лесничества	№ лесного квартала	№ Лесотаксационного выдела	Площадь (га)	Целевое назначение лесов	Состав насаждения или характеристика лесного участка при отсутствии насаждения (вырубка, прогалина, просека, до-рога, болото, ЛЭП, газопровод, сенокос и т.д.	Возраст	Бонитет	Полнота	Общий запас кбм.	Ликвидный запас, кбм.
1	2	3	4	5	6	7	8	9	10	11
ГКУ КО «Держинское лесничество», Остроженское участковое лесничество, СТОО «Верный путь»	20	9	0,0373	Эксплуатационные	5Б2ОС3ОЛЧ	40	1	0,5	4	3

1	2	3	4	5	6	7	8	9	10	11
ГКУ КО «Держинское лесничество», Остроженское участковое лесничество, СТОО «Верный путь»	21	12	0,1826	Эксплуатационные	Б2ОС2ОЛС 2Е+	45	1	0,7	31	22
ГКУ КО «Держинское лесничество», Остроженское участковое лесничество, СТОО «Верный путь»	21	13	0,0623	Эксплуатационные	9Б1ОС+ОЛС	45	1	0,5	7	5
Итого:	0,2822									
Всего по лесничеству	0,2822						42	30		

Таблица 4.5 Виды и объемы использования лесов на проектированном лесном участке

Целевое назначение лесов	Хозяйство (хвойное, мягколиственное, твердолиственное)	Площадь, га	Ед. изм.	Объем Исползования лесов
Вид использования: строительство, реконструкция, эксплуатация линейных объектов Цель предоставления лесного участка «Межпоселковый газопровод к дер. Слобода - дер. Беляйково - дер. Шестаково Держинского района Калужской области				
Эксплуатационные	Хвойное	-	Кбм.	-
Эксплуатационные	Твердолиственное	-	Кбм.	-
Эксплуатационные	Мягколиственное	0,2822	Кбм.	30
Итого:		0,2822	Кбм.	30

Таблица 4.6 Объекты лесной инфраструктуры

№ п/п	Лесничество	Участковое лесничество/ урочище (при наличии)	Лесной квартал	Лесотаксационный выдел	Наименование объекта	Единица измерения	Объем
1	2	3	4	5	6	7	8
-	-	-	-	-	-	-	-

Таблица 4.7 Особо защитные участки лесов

№ п/п	Лесничество	Участковое лесничество/ урочище (при наличии)	Лесной квартал	Лесотаксационный выдел	Назначение	Площадь (га)
1	2	3	4	5	6	7
1	ГКУ КО «Дзержинское лесничество»	<u>Остроженское Участковое лесничество, СТОО «Верный путь»</u>	21	13	Берегозащитные участки лесов вдоль водных объектов	3,2

Особо охраняемых природных территорий (ООПТ) на проектируемом участке нет.

Таблица 4.8 Объекты, не связанные с созданием лесной инфраструктуры

№ п/п	Лесничество	Участковое лесничество/ урочище (при наличии)	Лесной квартал	Лесотаксационный выдел	Наименование объекта	Ед. изм	Объем
1	2	3	4	5	6	7	8
-	-	-	-	-	-	-	-

Схема расположения проектируемого лесного участка

Субъект Российской Федерации: Калужская область

Муниципальное образование: Дзержинский район

Лесничество: ГКУ КО «Дзержинское лесничество»

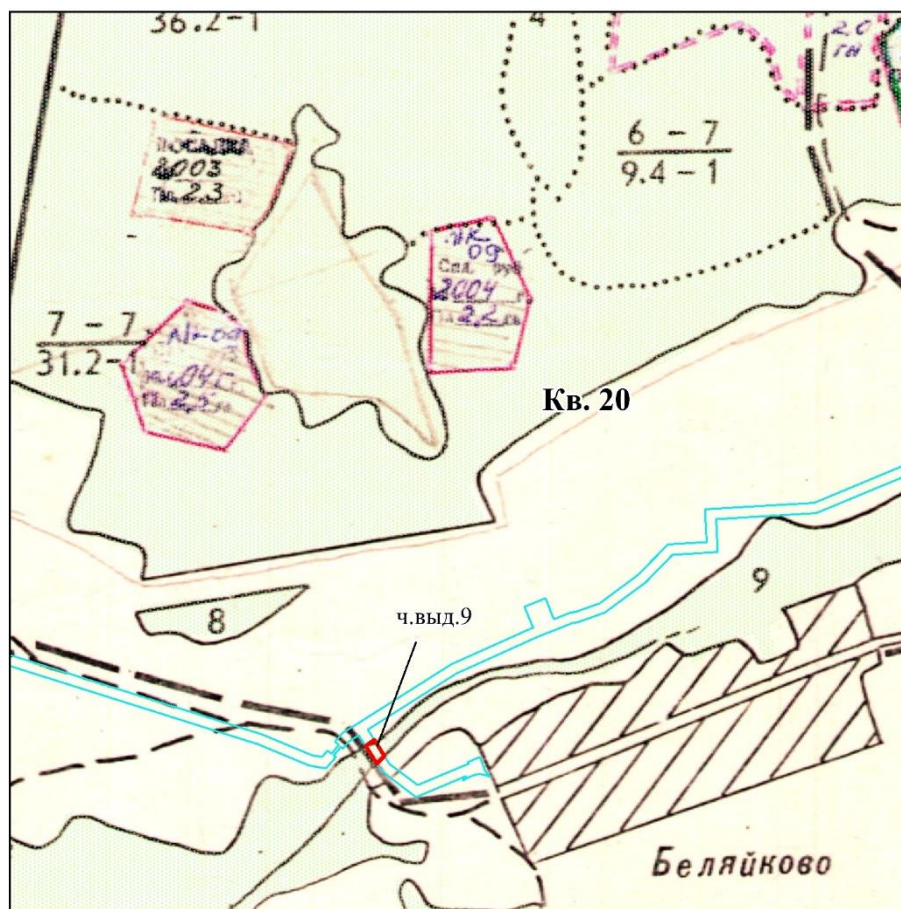
Участковое лесничество: Остроженское участковое лесничество, СТОО «Верный путь»

Номер лесного квартала: 20

Номер(а) лесотаксационного выдела: часть выдела 9

Площадь: 0,0373 га

Масштаб: 1:10 000



Контур 1

№ п/п	X	у
Координаты в МСК-40		
1	461342,44	1259240,34
2	461350,52	1259251,80
3	461329,11	1259265,56
4	461318,99	1259255,43
1	461342,44	1259240,34

№ п/п	Ширина с.ш.	Долгота в.д.
Координаты в WGS-84		
1	54°47'32.84"	35°37'30.46"
2	54°47'33.10"	35°37'31.11"
3	54°47'32.41"	35°37'31.88"
4	54°47'32.09"	35°37'31.31"
1	54°47'32.84"	35°37'30.47"

Схема расположения проектируемого лесного участка

Субъект Российской Федерации: Калужская область

Муниципальное образование: Дзержинский район

Лесничество: ГКУ КО «Дзержинское лесничество»

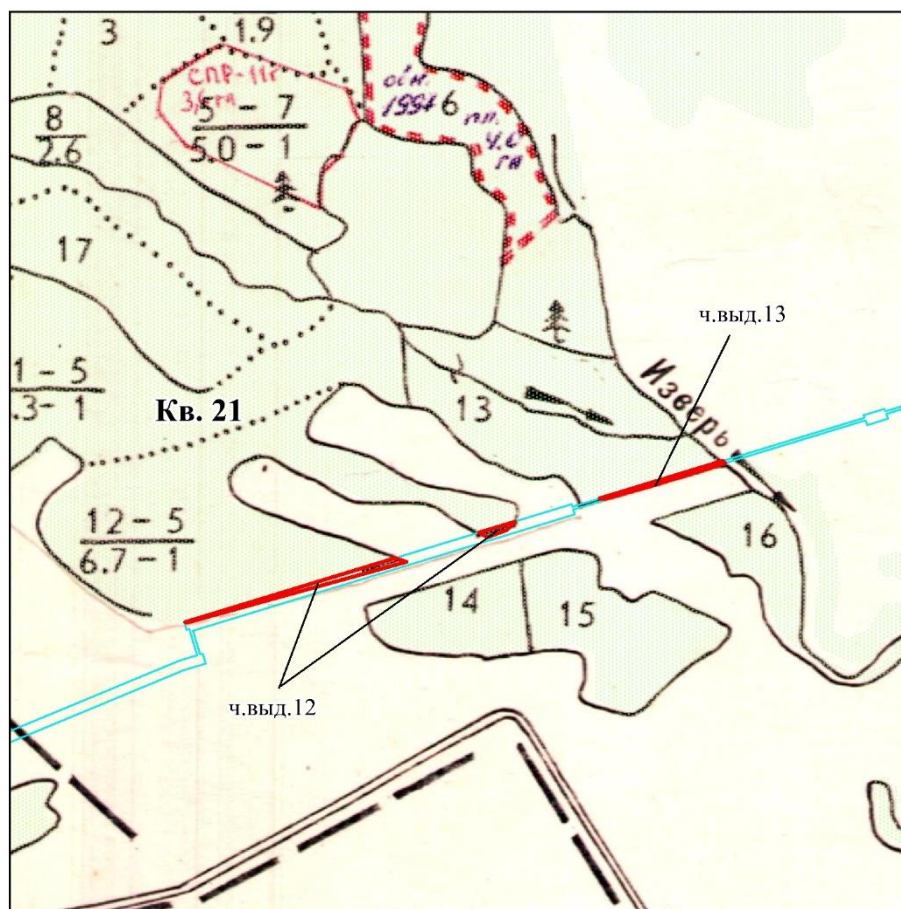
Участковое лесничество: Остроженское участковое лесничество, СТОО «Верный путь»

Номер лесного квартала: 21

Номер(а) лесотаксационного выдела: часть выдела 12

Площадь: 0,1826 га

Масштаб: 1:10 000



Контур 1

№ п/п	X	Y
Координаты в МСК-40		
1	461936,84	1260350,58
2	462023,63	1260628,70
3	462018,71	1260643,92
4	461936,69	1260353,82
1	461936,84	1260350,58

№ п/п	Ширина с.ш.	Долгота в.д.
Координаты в WGS-84		
1	54°47'51,99"	35°38'32,68"
2	54°47'54,78"	35°38'48,26"
3	54°47'54,62"	35°38'49,11"
4	54°47'51,98"	35°38'32,86"
1	54°47'51,99"	35°38'32,68"

Контур 2

№ п/п	X	Y
Координаты в МСК-40		
1	462058,08	1260739,12
2	462072,96	1260786,78
3	462061,85	1260776,55
4	462051,90	1260750,66
1	462058,08	1260739,12

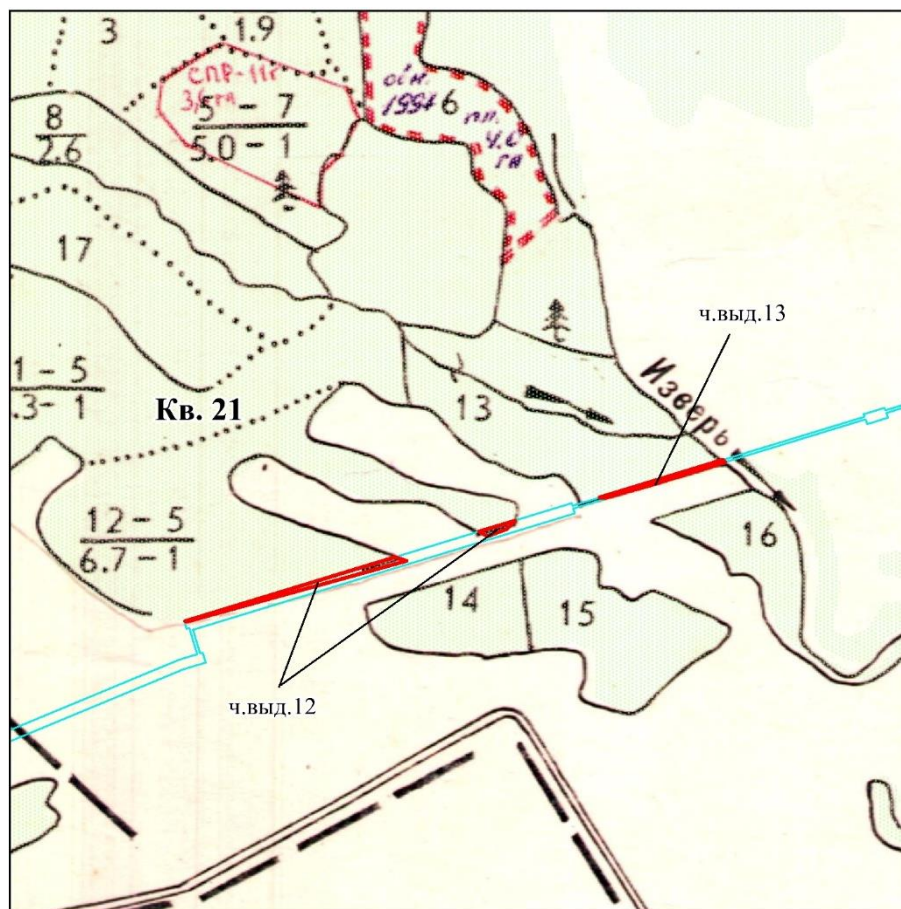
№ п/п	Ширина с.ш.	Долгота в.д.
Координаты в WGS-84		
1	54°47'55,88"	35°38'54,44"
2	54°47'56,36"	35°38'57,11"
3	54°47'56,00"	35°38'56,54"
4	54°47'55,68"	35°38'55,09"
1	54°47'55,88"	35°38'54,44"

Схема расположения проектируемого лесного участка

Субъект Российской Федерации: Калужская область
 Муниципальное образование: Дзержинский район
 Лесничество: ГКУ КО «Дзержинское лесничество»
 Участковое лесничество: Остроженское участковое лесничество, СТОО «Верный путь»
 Номер лесного квартала: 21
 Номер(а) лесотаксационного выдела: часть выдела 13

Площадь: 0,0623 га

Масштаб: 1:10 000



Контур 1

№ п/п	X	Y
Координаты в МСК-40		
1	462104,22	1260898,74
2	462155,17	1261062,00
3	462152,08	1261065,43
4	462120,59	1260964,57
5	462103,57	1260904,95
1	462104,22	1260898,74

№ п/п	Ширина с.ш.	Долгота в.д.
Координаты в WGS-84		
1	54°47'57,36"	35°39'03,38"
2	54°47'59,00"	35°39'12,53"
3	54°47'58,90"	35°39'12,72"
4	54°47'57,89"	35°39'07,07"
5	54°47'57,34"	35°39'03,73"
1	54°47'57,36"	35°39'03,38"

5 Сведения об отнесении образуемого земельного участка к определенной категории земель (в том числе в случае, если земельный участок в связи с размещением линейного объекта подлежит отнесению к определенной категории земель в силу закона без необходимости принятия решения о переводе земельного участка из состава земель этой категории в другую) или сведения о необходимости перевода земельного участка из состава земель одной категории в другую

Проектом межевания территории не предусмотрено образование земельных участков.

6 Сведения о границах территории, применительно к которой осуществляется подготовка проекта межевания, содержащие перечень координат характерных точек таких границ в системе координат, используемой для ведения Единого государственного реестра недвижимости.

Координаты характерных точек границ территории, применительно к которой осуществляется подготовка проекта межевания, определяются в соответствии с требованиями к точности определения координат характерных точек границ, установленных в соответствии с Градостроительным кодексом Российской Федерации для территориальных зон.

Система координат МСК-40, зона 1

Система высот - Балтийская 1977 г.

№ точки	X	Y
1	462710,72	1262370,85
2	462699,67	1262378,34
3	462698,99	1262379,51
4	462698,77	1262381,06
5	462699,45	1262383,08
6	462700,35	1262384,01
7	462697,02	1262387,80
8	462694,77	1262385,82
9	462690,53	1262382,73
10	462687,88	1262379,26
11	462684,72	1262375,88
12	462681,90	1262372,41
13	462679,77	1262369,39
14	462675,89	1262364,92
15	462673,92	1262362,65
16	462678,13	1262359,02
17	462679,22	1262360,54
18	462680,97	1262361,32
19	462682,34	1262361,12
20	462683,65	1262360,51
21	462684,64	1262359,48
22	462683,36	1262359,02
23	462666,76	1262341,43
24	462659,37	1262348,42

№ точки	X	Y
25	462652,79	1262341,45
26	462652,99	1262333,93
27	462640,43	1262328,37
28	462520,80	1262269,00
29	462290,16	1261529,82
30	462296,43	1261527,86
31	462218,65	1261278,70
32	462212,34	1261280,49
33	462203,90	1261253,43
34	462210,05	1261251,14
35	462089,35	1260864,50
36	462083,15	1260866,46
37	461925,45	1260361,07
38	461894,05	1260370,87
39	461895,21	1260374,17
40	461881,83	1260378,35
41	461872,64	1260348,90
42	461655,37	1259835,74
43	461646,93	1259702,58
44	461602,85	1259705,38
45	461599,04	1259645,29
46	461561,73	1259609,47
47	461521,65	1259556,12
48	461508,93	1259521,98

№ точки	X	Y	№ точки	X	Y
49	461507,48	1259513,29	96	461151,10	1257829,96
50	461488,26	1259466,50	97	461157,80	1257830,22
51	461439,55	1259360,05	98	461167,40	1257830,75
52	461364,27	1259242,96	99	461172,24	1257831,12
53	461319,09	1259272,00	100	461178,48	1257831,69
54	461290,66	1259309,91	101	461185,00	1257832,38
55	461319,55	1259377,52	102	461177,95	1257835,24
56	461321,55	1259376,62	103	461278,32	1257844,21
57	461328,36	1259392,14	104	461353,68	1257836,62
58	461318,79	1259395,92	105	461354,34	1257843,18
59	461309,88	1259399,63	106	461394,14	1257839,18
60	461307,59	1259401,18	107	461395,64	1257854,10
61	461301,95	1259406,26	108	461355,84	1257858,11
62	461304,41	1259400,00	109	461356,42	1257863,82
63	461305,49	1259393,95	110	461493,41	1258579,00
64	461305,42	1259389,90	111	461495,05	1258595,97
65	461304,73	1259385,92	112	461442,11	1258633,74
66	461303,44	1259382,08	113	461445,78	1258671,78
67	461300,58	1259376,33	114	461464,05	1258757,67
68	461296,98	1259370,23	115	461357,29	1259102,60
69	461302,95	1259374,32	116	461329,48	1259169,90
70	461274,61	1259307,98	117	461327,26	1259182,75
71	461309,40	1259261,59	118	461335,98	1259190,01
72	461356,69	1259231,18	119	461331,82	1259195,01
73	461348,82	1259218,93	120	461343,43	1259204,69
74	461338,78	1259210,57	121	461347,70	1259199,78
75	461341,06	1259207,91	122	461359,43	1259209,55
76	461329,57	1259198,34	123	461451,86	1259353,32
77	461327,28	1259200,99	124	461501,10	1259460,92
78	461312,09	1259188,33	125	461528,85	1259449,52
79	461315,95	1259165,98	126	461540,25	1259477,28
80	461344,11	1259097,85	127	461512,50	1259488,67
81	461449,60	1258757,02	128	461521,03	1259509,43
82	461431,92	1258673,91	129	461522,51	1259518,35
83	461427,40	1258627,04	130	461534,06	1259549,33
84	461480,34	1258589,27	131	461572,24	1259600,16
85	461479,54	1258580,99	132	461612,67	1259638,97
86	461342,55	1257865,84	133	461615,94	1259690,52
87	461341,15	1257851,95	134	461660,02	1259687,73
88	461278,40	1257858,27	135	461669,19	1259832,47
89	461167,84	1257848,39	136	461885,80	1260344,07
90	461167,68	1257850,45	137	461892,96	1260367,02
91	461151,29	1257849,01	138	461927,99	1260356,09
92	461152,41	1257836,47	139	461926,85	1260352,78
93	461151,93	1257834,65	140	461936,58	1260349,74
94	461150,70	1257833,21	141	462096,48	1260862,16
95	461144,86	1257829,79	142	462093,14	1260863,22

№ точки	X	Y	№ точки	X	Y
143	462213,72	1261249,65	152	462667,66	1262321,99
144	462217,04	1261248,56	153	462691,27	1262347,00
145	462225,66	1261276,16	154	462695,23	1262348,44
146	462222,31	1261277,21	155	462697,15	1262346,45
147	462300,19	1261526,49	156	462701,58	1262350,76
148	462303,44	1261525,43	157	462710,75	1262360,41
149	462532,38	1262259,12	158	462704,93	1262365,06
150	462648,90	1262316,94	1	462710,72	1262370,85
151	462659,93	1262323,51			

7 Вид разрешенного использования образуемых земельных участков предназначенных для размещения линейных объектов и объектов капитального строительства, проектируемых в составе линейного объекта

В проекте межевания территории не предусмотрено образование земельных участков, в связи с чем отображение вида разрешенного земельного участка не требуется.

Лист регистрации изменений

Изм.	Номера листов (страниц)				Всего листов (страниц) в док.	Номер док.	Подп.	Дата
	измененных	замененных	новых	аннулированных				