



**Общество с ограниченной ответственностью
«Газпром проектирование»**

Московский филиал

Заказчик – ООО «Газпром межрегионгаз»

ДОКУМЕНТАЦИЯ ПО ПЛАНИРОВКЕ ТЕРРИТОРИИ

Проект планировки и межевания территории

**МЕЖПОСЕЛКОВЫЙ ГАЗОПРОВОД К ДЕР. СЛОБОДА –
ДЕР. БЕЛЯЙКОВО - ДЕР. ШЕСТАКОВО ДЗЕРЖИНСКОГО РАЙОНА
КАЛУЖСКОЙ ОБЛАСТИ**

ТОМ 7

Материалы по обоснованию проекта межевания территории.

Графическая часть

3056.085.П.0/0.0002-ПМТЗ



Общество с ограниченной ответственностью
«Газпром проектирование»

Московский филиал

Заказчик – ООО «Газпром межрегионгаз»

ДОКУМЕНТАЦИЯ ПО ПЛАНИРОВКЕ ТЕРРИТОРИИ

Проект планировки и межевания территории

**МЕЖПОСЕЛКОВЫЙ ГАЗОПРОВОД К ДЕР. СЛОБОДА –
ДЕР. БЕЛЯЙКОВО - ДЕР. ШЕСТАКОВО ДЗЕРЖИНСКОГО РАЙОНА
КАЛУЖСКОЙ ОБЛАСТИ**

ТОМ 7

Материалы по обоснованию проекта межевания территории.

Графическая часть

3056.085.П.0/0.0002-ПМТЗ

Инов. № подл.	
Подпись и дата	
Взам. инв. №	

Заместитель директора
Московского филиала
по производству



Ю.М. Комиссаров

Главный инженер проекта

Г.С. Достанова

Список исполнителей

Начальник
центра подготовки производства



М.С. Коновальцев

(подпись, дата)

Главный специалист
центра подготовки производства



А.А. Малышева

(подпись, дата)

Главный специалист
отдела разработки документации по
планировке территорий



Ю.Ю. Бовбас

(подпись, дата)

Главный инженер проекта



Г.С. Достанова

(подпись, дата)

Список участников работ

А.А. Малышева – главный специалист центра подготовки производства

Обозначение	Наименование	Примечание
3056.085.П.0/0.0002-ПМТЗ-С	Содержание тома 7	3
3056.085.П.0/0.0002-СД	Состав документации по планировке территории	4
3056.085.П.0/0.0002-ПМТЗ.ВКМ	Ведомость картографических материалов	5
3056.085.П.0/0.0002-ПМТЗ	Графическая часть	6


Состав документации по планировке территории

Номер тома	Обозначение	Наименование документа	Примечания
Том 1	3056.085.П.0/0.0002-ППТ1	Проект планировки территории. Графическая часть	-
Том 2	3056.085.П.0/0.0002-ППТ2	Положение о размещении линейных объектов	-
Том 3	3056.085.П.0/0.0002-ППТ3	Материалы по обоснованию проекта планировки территории. Графическая часть	-
Том 4	3056.085.П.0/0.0002-ППТ4	Материалы по обоснованию проекта планировки территории. Пояснительная записка	-
Том 5	3056.085.П.0/0.0002-ПМТ1	Проект межевания территории. Графическая часть.	-
Том 6	3056.085.П.0/0.0002-ПМТ2	Проект межевания территории. Текстовая часть	-
Том 7	3056.085.П.0/0.0002-ПМТ3	Материалы по обоснованию проекта межевания территории. Графическая часть.	-
Том 8	3056.085.П.0/0.0002-ПМТ4	Материалы по обоснованию проекта межевания территории. Пояснительная записка.	-


Ведомость картографических материалов

Наименование документации	«Межпоселковый газопровод к дер. Слобода - дер. Беляйково - дер. Шестаково Дзержинского района Калужской области»
Обозначение	3056.085.П.0/0.0002-ПМТЗ.ВКМ
Организация	ООО «Газпром проектирование»
Дата создания	11.05.2023

№	Краткое наименование тома (книги)	Обозначение тома (книги)	Номер страницы (листа)	Номер рисунка, графического приложения, текстового приложения	Краткое наименование рисунка графического приложения, текстового приложения	Реквизиты лицензионного договора	Примечание
1	2	3	4	5	6	7	8
1	ПМТЗ	3056.085.П.0/0.0002-ПМТЗ.1	8	-	Материалы по обоснованию проекта межевания территории. Графическая часть М 1:1000	-	-

Составил	_____	_____	_____	_____
	Главный специалист (Должность)		А.А. Малышева (И.О. Фамилия)	11.05.2023 (Дата)

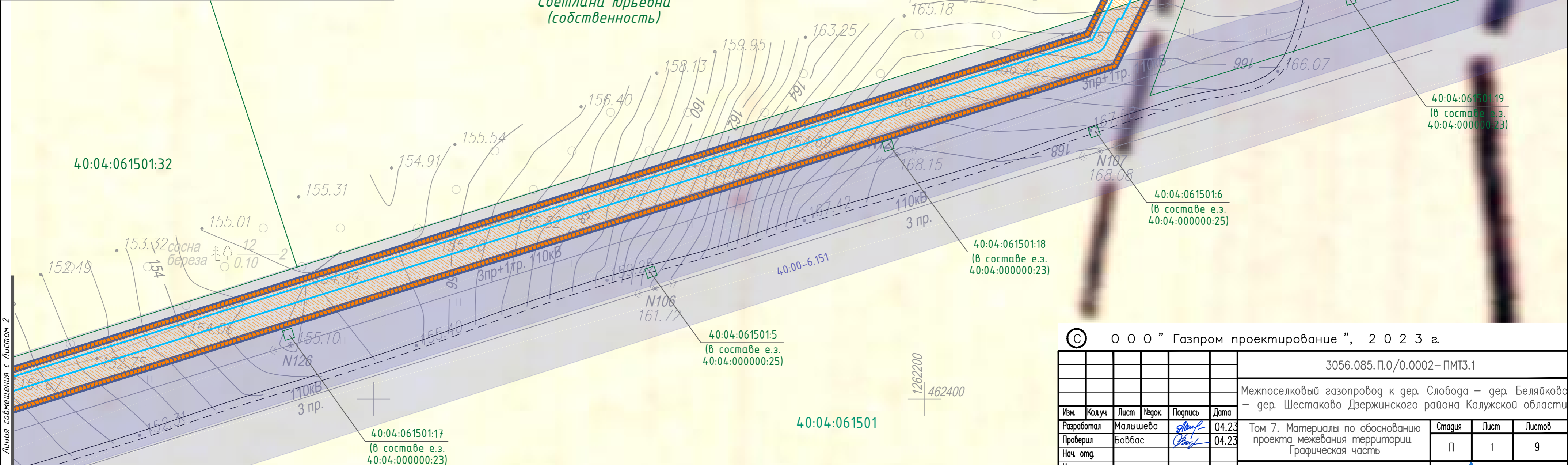
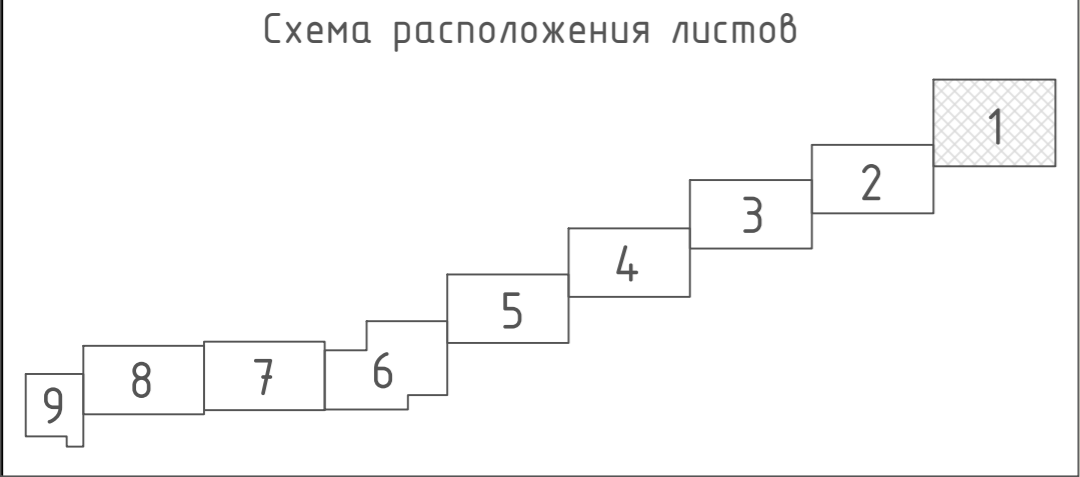
Проверил	_____	_____	_____	_____
	Главный специалист (Должность)		Ю.Ю. Бовбас (И.О. Фамилия)	11.05.2023 (Дата)

ГИП	_____	_____	_____	_____
		Г.С. Достанова (И.О. Фамилия)	11.05.2023 (Дата)	

Примечание:

- Границы зон с особыми условиями использования территорий, подлежащие изменению в связи с размещением линейных объектов, отсутствуют.
- Проектируемый объект не затрагивает особо охраняемые природные территории, в соответствии с данными Тома 4. Материалы по обоснованию проекта планировки территории. Пояснительная записка.
- Границы зон с особыми условиями использования территорий, подлежащие установлению, изменению в связи с размещением линейных объектов, подлежащих реконструкции в связи с их переносом из зон планируемого размещения линейных объектов либо в границах зон планируемого размещения линейных объектов не устанавливаются.
- Перечень координат характерных точек границ зон с особыми условиями использования территорий, подлежащих установлению представлен в Томе 2. Основная часть проекта планировки территории. Положение о размещении объекта трубопроводного транспорта.
- Перечень координат характерных точек границ зон с особыми условиями использования территорий, подлежащих установлению, изменению в связи с размещением линейных объектов, подлежащих реконструкции в связи с их переносом из зон планируемого размещения линейных объектов, либо в границах зон планируемого размещения линейных объектов, отсутствуют, в связи с тем, что данные границы не устанавливаются.
- Границы публичных сервитутов, установленных в соответствии с законодательством РФ, отсутствуют.
- Местоположение существующих объектов капитального строительства отображены на топографическом плане.
- Проектируемый объект не затрагивает территории объектов культурного наследия, включенные в единый государственный реестр объектов культурного наследия, в соответствии с данными Тома 3. Материалы по обоснованию проекта планировки территории. Пояснительная записка.
- Проектируемый объект пересекает земельные участки лесного фонда в составе Дзержинского лесничества, Острожеского участкового лесничества, СТ00 "Верный путь".

- Условные обозначения:
- д. Слобода** - границы и наименования населенных пунктов по сведениям ЕГРН
 - 40:04:061501** - границы и номера кадастровых кварталов по сведениям ЕГРН
 - 40:04:061501:33** - границы и номера существующих земельных участков по сведениям ЕГРН
 - границы территории, в отношении которой осуществляется подготовка проекта межевания
 - границы публичных сервитутов, подлежащих установлению в соответствии с законодательством Российской Федерации
 - 40:00-6.42** - границы зон с особыми условиями использования территорий, установленные в соответствии с законодательством Российской Федерации
 - граница зоны с особыми условиями использования территорий, подлежащая установлению в связи с размещением линейного объекта
 - границы лесничеств по сведениям ЕГРН



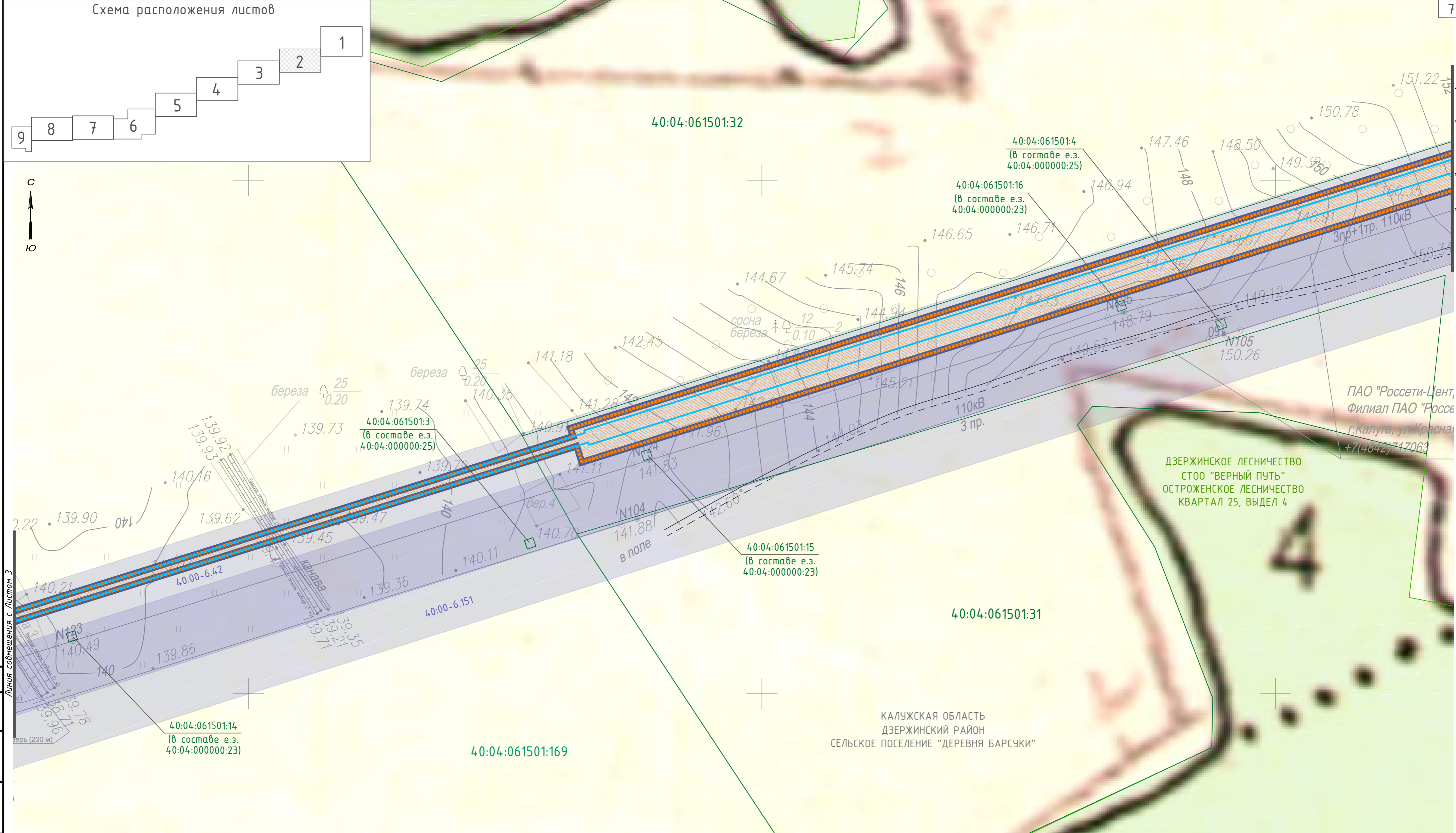
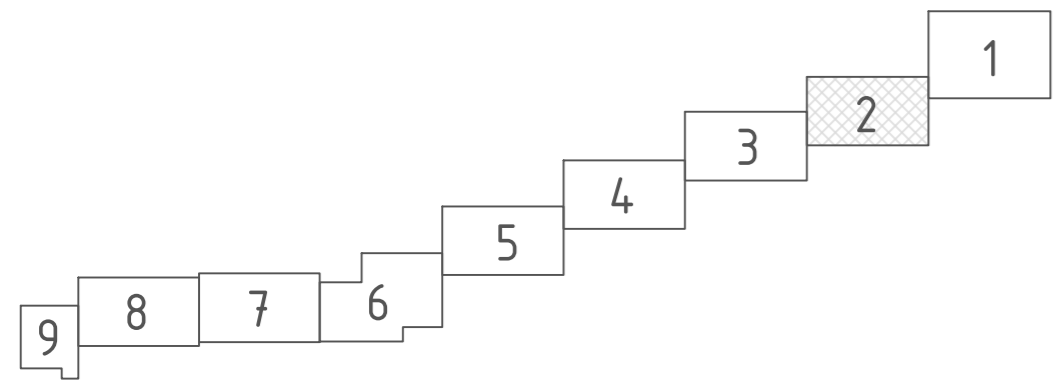
КАЛУЖСКАЯ ОБЛАСТЬ
ДЗЕРЖИНСКИЙ РАЙОН
СЕЛЬСКОЕ ПОСЕЛЕНИЕ "ДЕРЕВНЯ БАРСУКИ"

Система координат: МСК-40, зона 1
Система высот: Балтийская, 1977 г.

© ООО "Газпром проектирование", 2023 г.

3056.085.П.0/0.0002-ПМТ3.1			
Межпоселковый газопровод к дер. Слобода – дер. Беляйково – дер. Шестаково Дзержинского района Калужской области			
Том 7. Материалы по обоснованию проекта межевания территории			
Графическая часть			
Изм.	Колуч.	Лист	Недок
Разработал	Мальшева	04.23	
Проверил	Бовбас	04.23	
Нач. отд.			
Н. контр.			
ГИП	Достанова	04.23	
Статус	Лист	Листов	
П	1	9	

ГАЗПРОМ ПРОЕКТИРОВАНИЕ
Формат А2



ПАО "Россети-Цент,
Филиал ПАО "Россе
г.Калуга, ул.Красна
+7(4842)717063

ДЗЕРЖИНСКОЕ ЛЕСНИЧЕСТВО
СТОО "ВЕРНЫЙ ПУТЬ"
ОСТРОЖЕНСКОЕ ЛЕСНИЧЕСТВО
КВАРТАЛ 25, ВЫДЕЛ 4

КАЛУЖСКАЯ ОБЛАСТЬ
ДЗЕРЖИНСКИЙ РАЙОН
СЕЛЬСКОЕ ПОСЕЛЕНИЕ "ДЕРЕВНЯ БАРСУКИ"

Согласовано

Примечание:

- Границы зон с особыми условиями использования территорий, подлежащие изменению в связи с размещением линейных объектов, отсутствуют.
- Проектируемый объект не затрагивает особо охраняемые природные территории, в соответствии с данными Тома 4. Материалы по обоснованию проекта планировки территории. Пояснительная записка.
- Границы зон с особыми условиями использования территорий, подлежащие установлению, изменению в связи с размещением линейных объектов, подлежащих реконструкции в связи с их переносом из зон планируемого размещения линейных объектов либо в границах зон планируемого размещения линейных объектов не устанавливаются.
- Перечень координат характерных точек границ зон с особыми условиями использования территорий, подлежащих установлению представлен в Томе 2. Основная часть проекта планировки территории. Положение о размещении объекта трубопроводного транспорта.
- Перечень координат характерных точек границ зон с особыми условиями использования территорий, подлежащих установлению, изменению в связи с размещением линейных объектов, подлежащих реконструкции в связи с их переносом из зон планируемого размещения линейных объектов либо в границах зон планируемого размещения линейных объектов, отсутствует, в связи с тем, что данные границы не устанавливаются.
- Границы публичных сервитутов, установленных в соответствии с законодательством РФ, отсутствуют.
- Местоположение существующих объектов капитального строительства отображены на топографическом плане.
- Проектируемый объект не затрагивает территории объектов культурного наследия, включенные в единый государственный реестр объектов культурного наследия, в соответствии с данными Тома 3. Материалы по обоснованию проекта планировки территории. Пояснительная записка.
- Проектируемый объект пересекает земельные участки лесного фонда в составе Дзержинского лесничества, Острожского участкового лесничества, СТОО "Верный путь".

Условные обозначения:

д. Слобода	- границы и наименования населенных пунктов по сведениям ЕГРН
40:04:061501	- границы и номера кадастровых кварталов по сведениям ЕГРН
40:04:061501:33	- границы и номера существующих земельных участков по сведениям ЕГРН
40:00-6.42	- границы зон с особыми условиями использования территорий, установленные в соответствии с законодательством Российской Федерации
40:00-6.151	- границы зон с особыми условиями использования территорий, установленные в соответствии с законодательством Российской Федерации
40:00-6.42	- границы зон с особыми условиями использования территорий, установленные в соответствии с законодательством Российской Федерации
40:00-6.151	- границы зон с особыми условиями использования территорий, установленные в соответствии с законодательством Российской Федерации
40:00-6.151	- границы зон с особыми условиями использования территорий, установленные в соответствии с законодательством Российской Федерации
40:00-6.42	- границы зон с особыми условиями использования территорий, установленные в соответствии с законодательством Российской Федерации
40:00-6.151	- границы зон с особыми условиями использования территорий, установленные в соответствии с законодательством Российской Федерации
40:00-6.151	- границы зон с особыми условиями использования территорий, установленные в соответствии с законодательством Российской Федерации

Система координат: МСК-40, зона 1
Система высот: Балтийская, 1977 г.

© ООО "Газпром проектирование", 2023 г.

3056.085.П.0/0.0002-ПМТ3.1

Межпоселковый газопровод к дер. Слобода – дер. Беляйково – дер. Шестаково Дзержинского района Калужской области

Изм.	Колуч	Лист	Негод	Погпись	Дата	Статус	Лист	Листов
Разработал	Мальшева				04.23			
Проверил	Бовбас				04.23			
Нач. орг.								
Н. контр.								
ГИП	Достанова				04.23			

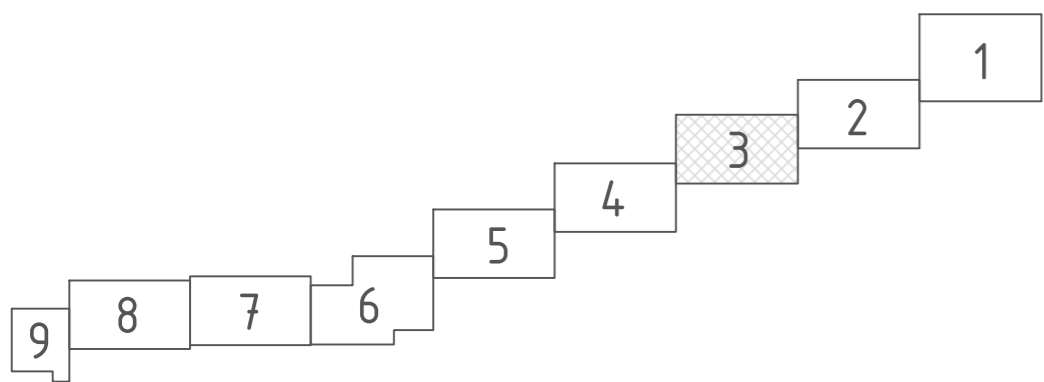
Том 7. Материалы по обоснованию проекта межевания территории. Графическая часть

П 2 9

ГАЗПРОМ
ПРОЕКТИРОВАНИЕ

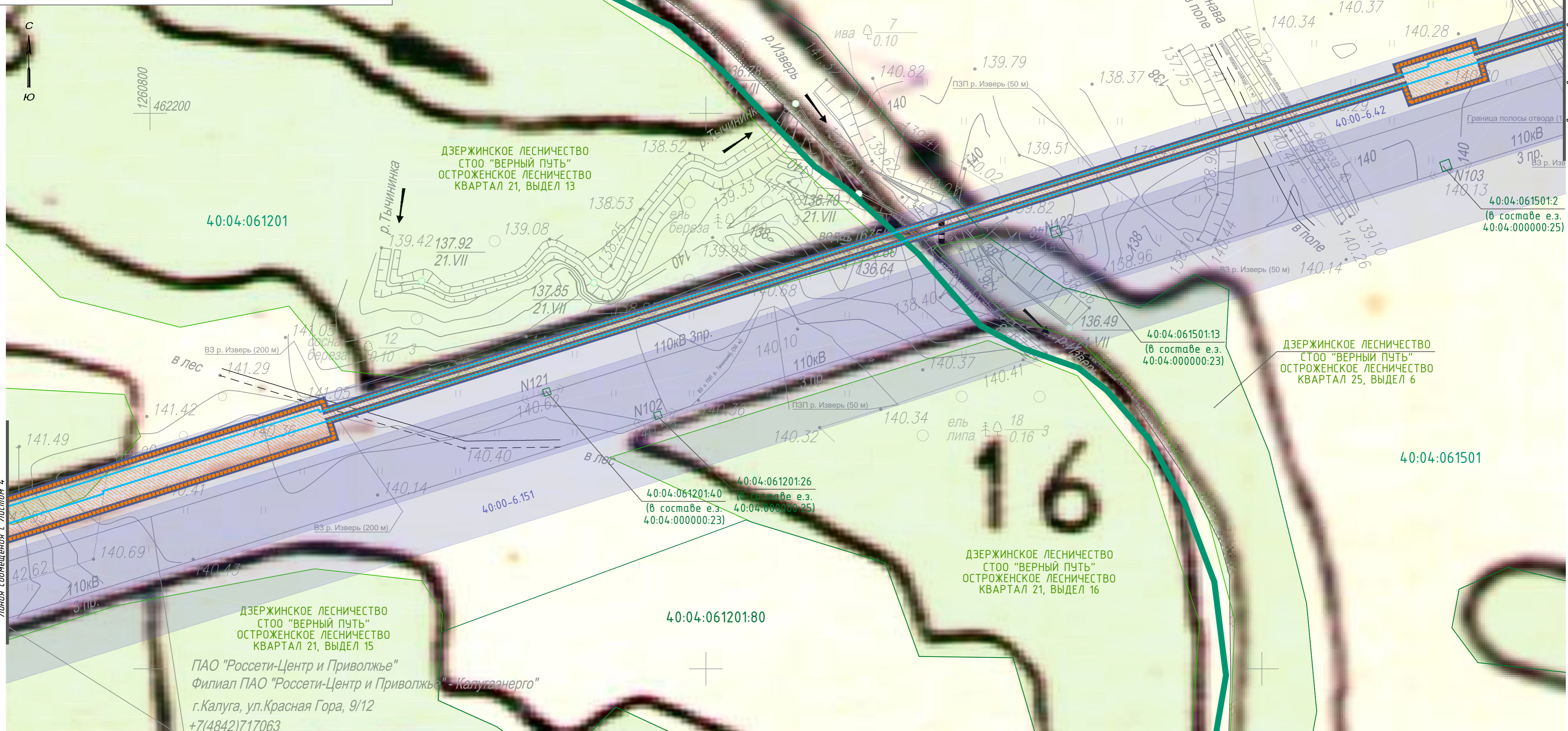
Формат А2

Схема расположения листов



КАЛУЖСКАЯ ОБЛАСТЬ
ДЗЕРЖИНСКИЙ РАЙОН
СЕЛЬСКОЕ ПОСЕЛЕНИЕ "ДЕРЕВНЯ БАРСУКИ"

40:04:061501:169



40:04:061201

40:04:061501:13
(в составе е.з.
40:04:000000:23)

ДЗЕРЖИНСКОЕ ЛЕСНИЧЕСТВО
СТОО "ВЕРНЫЙ ПУТЬ"
ОСТРОЖЕНСКОЕ ЛЕСНИЧЕСТВО
КВАРТАЛ 25, ВЫДЕЛ 6

40:04:061501

40:04:061201:80

ДЗЕРЖИНСКОЕ ЛЕСНИЧЕСТВО
СТОО "ВЕРНЫЙ ПУТЬ"
ОСТРОЖЕНСКОЕ ЛЕСНИЧЕСТВО
КВАРТАЛ 21, ВЫДЕЛ 15

ПАО "Россети-Центр и Приволжье"
Филиал ПАО "Россети-Центр и Приволжье" - "Калугаэнерго"
г.Калуга, ул.Красная Гора, 9/12
+7(4842)717063

Условные обозначения:

- д. Слобода** - границы и наименования населенных пунктов по сведениям ЕГРН
- 40:04:061501** - границы и номера кадастровых кварталов по сведениям ЕГРН
- 40:04:061501:33** - границы и номера существующих земельных участков по сведениям ЕГРН
- границы территории, в отношении которой осуществляется подготовка проекта межевания
- границы публичных сервитутов, подлежащих установлению в соответствии с законодательством Российской Федерации
- 40:00-6.42** - границы зон с особыми условиями использования территорий, установленные в соответствии с законодательством Российской Федерации
- граница зоны с особыми условиями использования территорий, подлежащая установлению в связи с размещением линейного объекта
- границы лесничеств по сведениям ЕГРН

Примечание:

- Границы зон с особыми условиями использования территорий, подлежащие изменению в связи с размещением линейных объектов, отсутствуют.
- Проектируемый объект не затрагивает особо охраняемые природные территории, в соответствии с данными Тома 4. Материалы по обоснованию проекта планировки территории. Пояснительная записка.
- Границы зон с особыми условиями использования территорий, подлежащие установлению, изменению в связи с размещением линейных объектов, подлежащих реконструкции в связи с их переносом из зон планируемого размещения линейных объектов либо в границах зон планируемого размещения линейных объектов не устанавливаются.
- Перечень координат характерных точек границ зон с особыми условиями использования территорий, подлежащих установлению представлен в Томе 2. Основная часть проекта планировки территории. Положение о размещении объекта трубопроводного транспорта
- Перечень координат характерных точек границ зон с особыми условиями использования территорий, подлежащих установлению, изменению в связи с размещением линейных объектов, подлежащих реконструкции в связи с их переносом из зон планируемого размещения линейных объектов, отсутствует, в связи с тем, что данные границы не устанавливаются.
- Границы публичных сервитутов, установленных в соответствии с законодательством РФ, отсутствуют.
- Местоположение существующих объектов капитального строительства отображены на топографическом плане.
- Проектируемый объект не затрагивает территории объектов культурного наследия, включенные в единый государственный реестр объектов культурного наследия, в соответствии с данными Тома 3. Материалы по обоснованию проекта планировки территории. Пояснительная записка.
- Проектируемый объект пересекает земельные участки лесного фонда в составе Дзержинского лесничества, Острожского участкового лесничества, СТОО "Верный путь".

Система координат: МСК-40, зона 1
Система высот: Балтийская, 1977 г.

© ООО "Газпром проектирование", 2023 г.

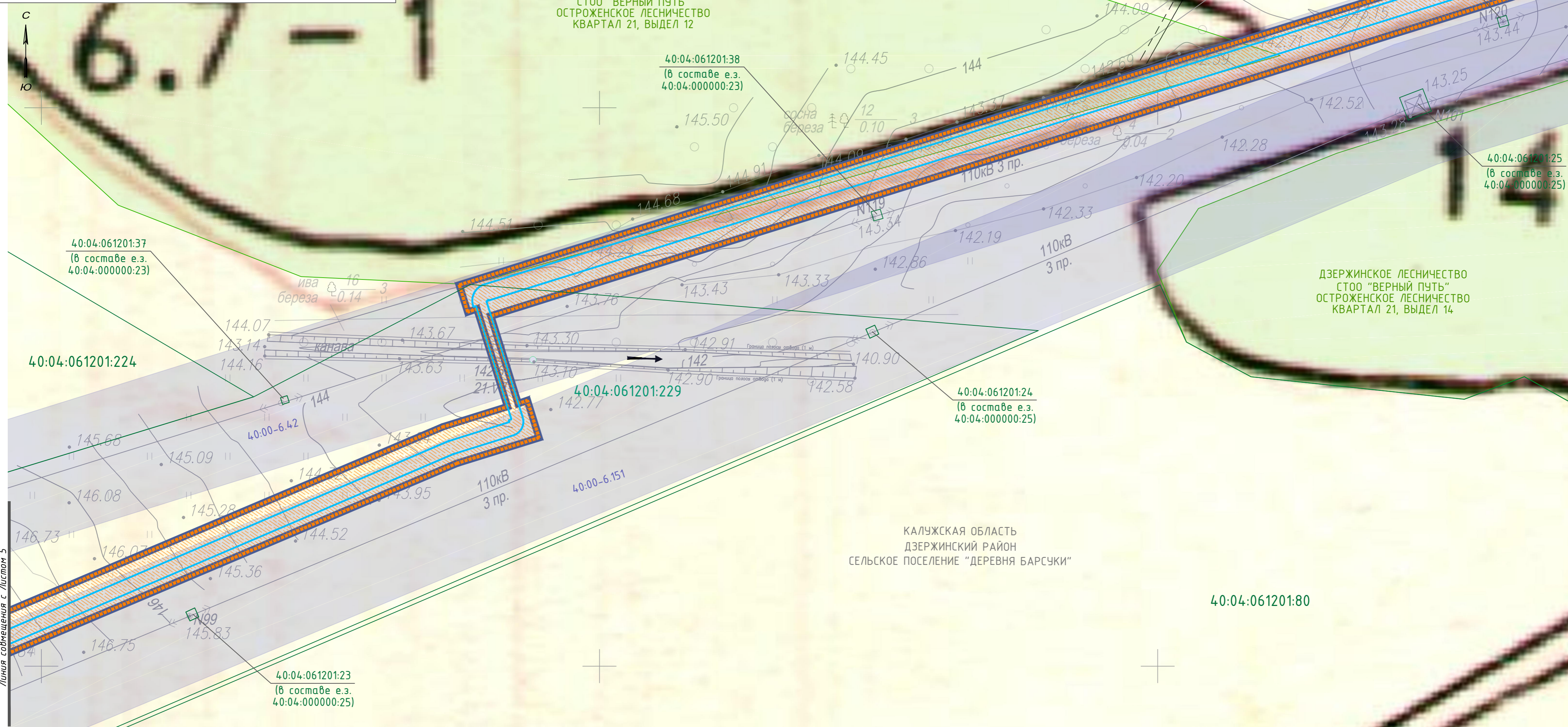
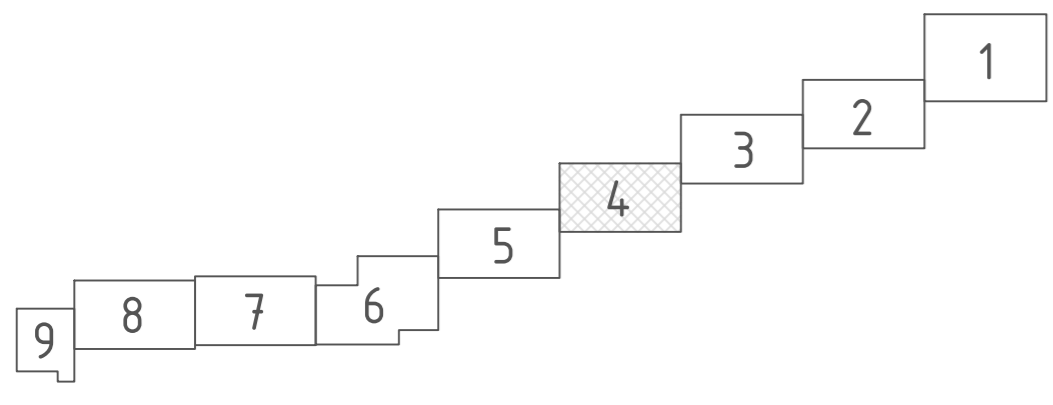
3056.085.П.0/0.0002-ПМТ3.1

Межселелковий газопровод к дер. Слобода – дер. Беляйкова – дер. Шестаково Дзержинского района Калужской области

Изм.	Колуч.	Лист	Негод	Погнись	Дата	Том 7. Материалы по обоснованию проекта межевания территории Графическая часть	Стация	Лист	Листов			
Разработал	Мальшева				04.23					П	3	9
Проверил	Бовбас				04.23							
Нач. орг.												
Н. контр.												
ГИП	Достанова				04.23							

Формат А2

Согласовано
Взам. инв. №
Попр. и дата
Инв. № подл.



ДЗЕРЖИНСКОЕ ЛЕСНИЧЕСТВО
СТОО "ВЕРНЫЙ ПУТЬ"
ОСТРОЖЕНСКОЕ ЛЕСНИЧЕСТВО
КВАРТАЛ 21, ВЫДЕЛ 12

ДЗЕРЖИНСКОЕ ЛЕСНИЧЕСТВО
СТОО "ВЕРНЫЙ ПУТЬ"
ОСТРОЖЕНСКОЕ ЛЕСНИЧЕСТВО
КВАРТАЛ 21, ВЫДЕЛ 14

КАЛУЖСКАЯ ОБЛАСТЬ
ДЗЕРЖИНСКИЙ РАЙОН
СЕЛЬСКОЕ ПОСЕЛЕНИЕ "ДЕРЕВНЯ БАРСУКИ"

Условные обозначения:

- д. Слобода – границы и наименования населенных пунктов по сведениям ЕГРН
- 40:04:061501 – границы и номера кадастровых кварталов по сведениям ЕГРН
- 40:04:061501:33 – границы и номера существующих земельных участков по сведениям ЕГРН
- 40:00-6.42 – границы зон с особыми условиями использования территорий, установленные в соответствии с законодательством Российской Федерации
- 40:00-6.42 – границы зон с особыми условиями использования территорий, установленные в соответствии с законодательством Российской Федерации
- 40:00-6.42 – границы зон с особыми условиями использования территорий, установленные в соответствии с законодательством Российской Федерации
- 40:00-6.42 – границы зон с особыми условиями использования территорий, установленные в соответствии с законодательством Российской Федерации

Примечание:

- Границы зон с особыми условиями использования территорий, подлежащие изменению в связи с размещением линейных объектов, отсутствуют.
- Проектируемый объект не затрагивает особо охраняемые природные территории, в соответствии с данными Тома 4. Материалы по обоснованию проекта планировки территории. Пояснительная записка.
- Границы зон с особыми условиями использования территорий, подлежащие установлению, изменению в связи с размещением линейных объектов, подлежащих реконструкции в связи с их переносом из зон планируемого размещения линейных объектов либо в границах зон планируемого размещения линейных объектов не устанавливаются.
- Перечень координат характерных точек границ зон с особыми условиями использования территорий, подлежащих установлению представлен в Томе 2. Основная часть проекта планировки территории. Положение о размещении объекта трубопроводного транспорта.
- Перечень координат характерных точек границ зон с особыми условиями использования территорий, подлежащих установлению, изменению в связи с размещением линейных объектов, подлежащих реконструкции в связи с их переносом из зон планируемого размещения линейных объектов, отсутствует, в связи с тем, что данные границы не устанавливаются.
- Границы публичных сервитутов, установленных в соответствии с законодательством РФ, отсутствуют.
- Местоположение существующих объектов капитального строительства отображены на топографическом плане.
- Проектируемый объект не затрагивает территории объектов культурного наследия, включенные в единый государственный реестр объектов культурного наследия, в соответствии с данными Тома 3. Материалы по обоснованию проекта планировки территории. Пояснительная записка.
- Проектируемый объект пересекает земельные участки лесного фонда в составе Дзержинского лесничества, Острожского участкового лесничества, СТОО "Верный путь".

Система координат: МСК-40, зона 1
Система высот: Балтийская, 1977 г.

© ООО "Газпром проектирование", 2023 г.

3056.085.П.0/0.0002-ПМТ3.1

Межпоселковый газопровод к дер. Слобода – дер. Беляйково – дер. Шестаково Дзержинского района Калужской области

Изм.	Колуч.	Лист	Негод	Подпись	Дата	Статус	Лист	Листов
Разработал	Мальшева			<i>Мальшева</i>	04.23	Статус	4	9
Проверил	Бовбас			<i>Бовбас</i>	04.23	Статус	4	9
Нач. орг.								
Н. контр.								
ГИП	Достанова			<i>Достанова</i>	04.23			

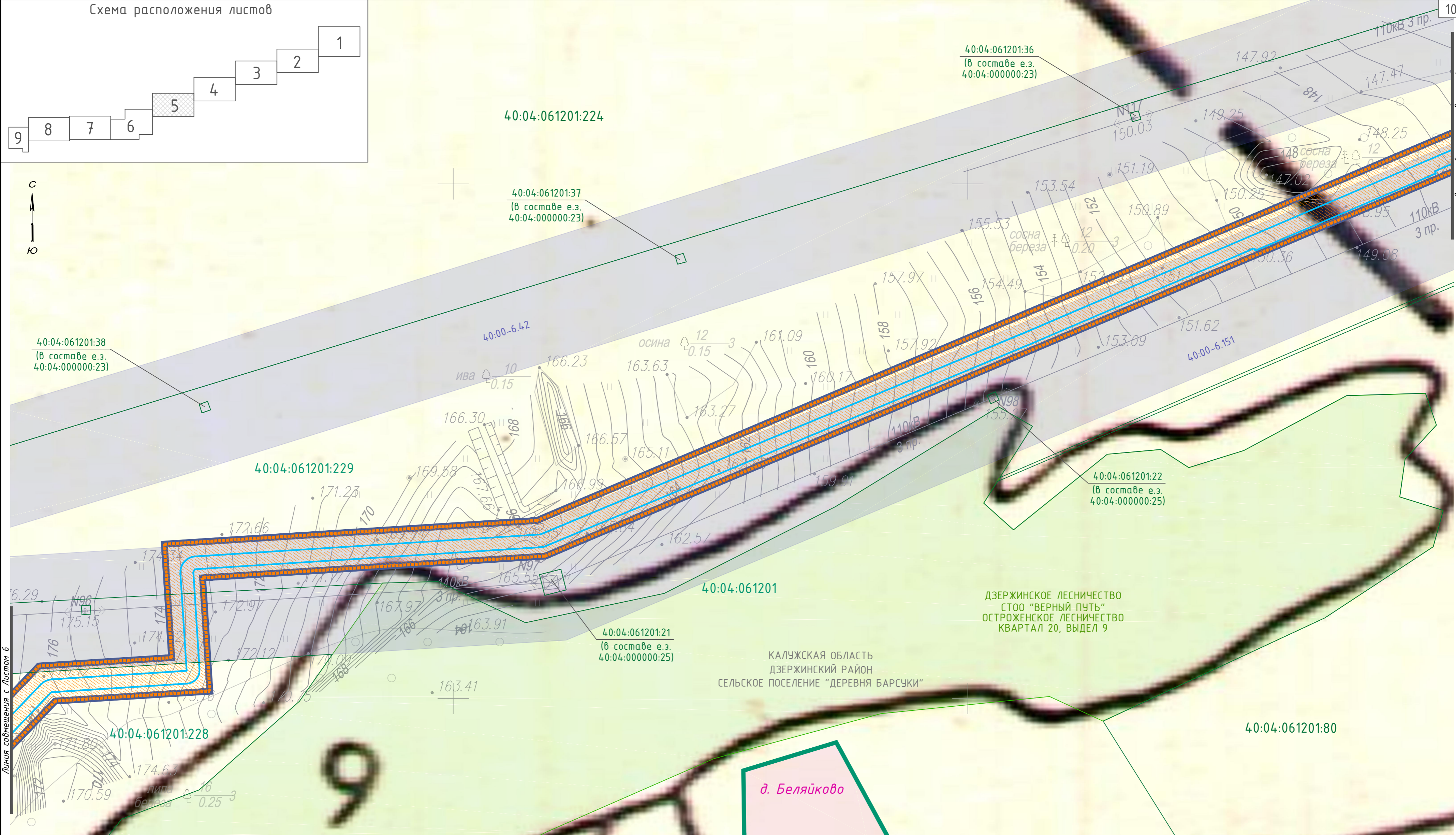
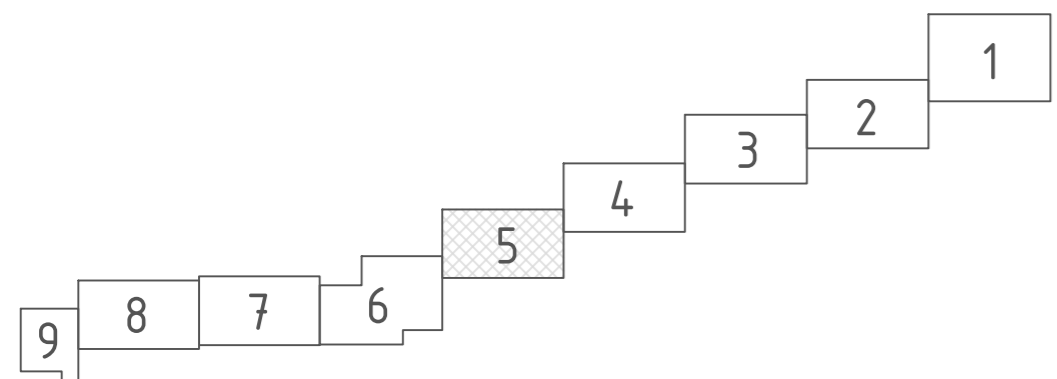
ГАЗПРОМ ПРОЕКТИРОВАНИЕ
Формат А2

Согласовано

Взам. инв. №
Попр. и дата
Инв. № подл.

Линия совмещения с Листом 3

Схема расположения листов



Согласовано

Взам. инв. №
Лист
Полг. и дата
Инв. № подл.

Примечание:

- Границы зон с особыми условиями использования территорий, подлежащие изменению в связи с размещением линейных объектов, отсутствуют.
- Проектируемый объект не затрагивает особо охраняемые природные территории, в соответствии с данными Тома 4. Материалы по обоснованию проекта планировки территории. Пояснительная записка.
- Границы зон с особыми условиями использования территорий, подлежащие установлению, изменению в связи с размещением линейных объектов, подлежащих реконструкции в связи с их переносом из зон планируемого размещения линейных объектов либо в границах зон планируемого размещения линейных объектов не устанавливаются.
- Перечень координат характерных точек границ зон с особыми условиями использования территорий, подлежащих установлению представлен в Томе 2. Основная часть проекта планировки территории. Положение о размещении объекта трубопроводного транспорта.
- Перечень координат характерных точек границ зон с особыми условиями использования территорий, подлежащих установлению, изменению в связи с размещением линейных объектов, подлежащих реконструкции в связи с их переносом из зон планируемого размещения линейных объектов, либо в границах зон планируемого размещения линейных объектов, отсутствует, в связи с тем, что данные границы не устанавливаются.
- Границы публичных сервитутов, установленных в соответствии с законодательством РФ, отсутствуют.
- Местоположение существующих объектов капитального строительства отображены на топографическом плане.
- Проектируемый объект не затрагивает территории объектов культурного наследия, включенные в единый государственный реестр объектов культурного наследия, в соответствии с данными Тома 3. Материалы по обоснованию проекта планировки территории. Пояснительная записка.
- Проектируемый объект пересекает земельные участки лесного фонда в составе Дзержинского лесничества, Острожского участкового лесничества, СТОО "Верный путь".

Условные обозначения:

д. Слобода	- границы и наименования населенных пунктов по сведениям ЕГРН
40:04:061501	- границы и номера кадастровых кварталов по сведениям ЕГРН
40:04:061501:33	- границы и номера существующих земельных участков по сведениям ЕГРН
40:00-6.42	- границы территории, в отношении которой осуществляется подготовка проекта межевания
40:00-6.42	- границы публичных сервитутов, подлежащих установлению в соответствии с законодательством Российской Федерации
40:00-6.42	- границы зон с особыми условиями использования территорий, установленные в соответствии с законодательством Российской Федерации
40:00-6.42	- граница зоны с особыми условиями использования территорий, подлежащая установлению в связи с размещением линейного объекта
40:00-6.42	- границы лесничеств по сведениям ЕГРН

Система координат: МСК-40, зона 1
Система высот: Балтийская, 1977 г.

© ООО "Газпром проектирование", 2023 г.

3056.085.П.0/0.0002-ПМТ3.1			
Межпоселковый газопровод к дер. Слобода – дер. Беляйково – дер. Шестаково Дзержинского района Калужской области			
Изм.	Колуч.	Лист	Негок
Разработал	Мальшева	04.23	
Проверил	Бовбас	04.23	
Нач. орг.			
Н. контр.			
ГИП	Достанова	04.23	

Том 7. Материалы по обоснованию проекта межевания территории	Графическая часть	Стация	Лист	Листов
		П	5	9

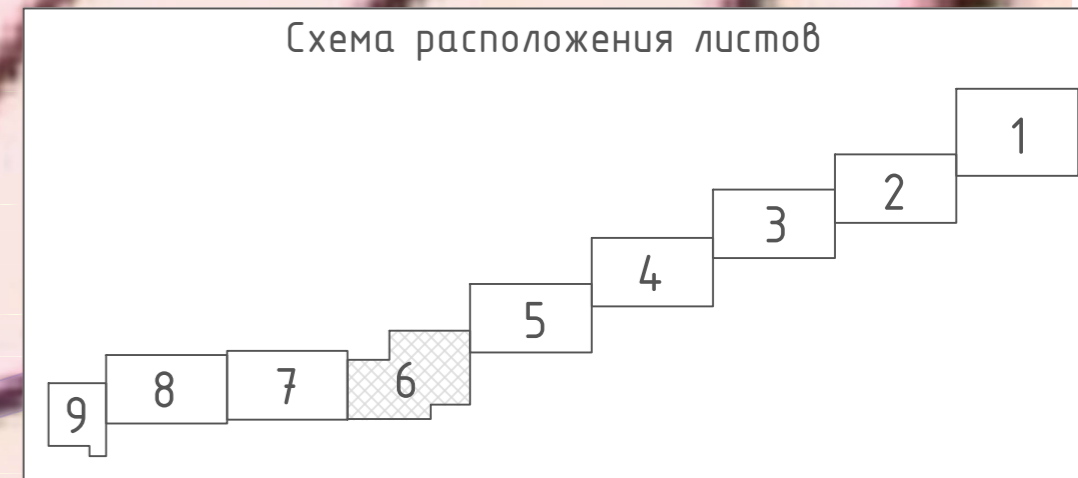
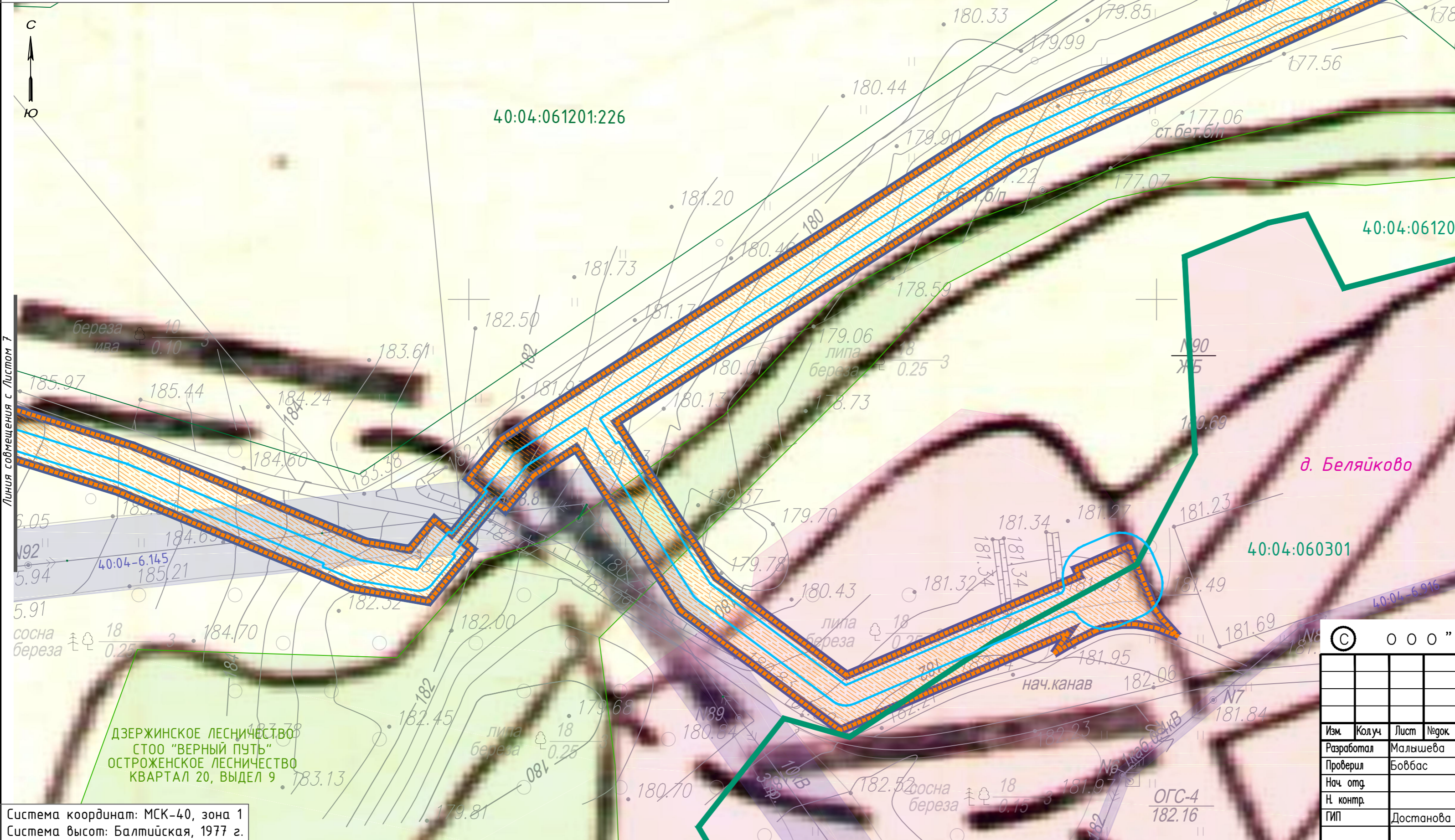
ГАЗПРОМ
ПРОЕКТИРОВАНИЕ

Формат А2

Примечание:

- Границы зон с особыми условиями использования территорий, подлежащие изменению в связи с размещением линейных объектов, отсутствуют.
- Проектируемый объект не затрагивает особо охраняемые природные территории, в соответствии с данными Тома 4. Материалы по обоснованию проекта планировки территории. Пояснительная записка.
- Границы зон с особыми условиями использования территорий, подлежащие установлению, изменению в связи с размещением линейных объектов, подлежащих реконструкции в связи с их переносом из зон планируемого размещения линейных объектов либо в границах зон планируемого размещения линейных объектов не устанавливаются.
- Перечень координат характерных точек границ зон с особыми условиями использования территорий, подлежащих установлению представлен в Томе 2. Основная часть проекта планировки территории. Положение о размещении объекта трубопроводного транспорта
- Перечень координат характерных точек границ зон с особыми условиями использования территорий, подлежащих установлению, изменению в связи с размещением линейных объектов, подлежащих реконструкции в связи с их переносом из зон планируемого размещения линейных объектов либо в границах зон планируемого размещения линейных объектов, отсутствует, в связи с тем, что данные границы не устанавливаются.
- Границы публичных сервитутов, установленных в соответствии с законодательством РФ, отсутствуют.
- Местоположение существующих объектов капитального строительства отображены на топографическом плане.
- Проектируемый объект не затрагивает территории объектов культурного наследия, включенные в единый государственный реестр объектов культурного наследия, в соответствии с данными Тома 3. Материалы по обоснованию проекта планировки территории. Пояснительная записка.
- Проектируемый объект пересекает земельные участки лесного фонда в составе Дзержинского лесничества, Острожского участка лесничества, СТОО "Верный путь".

- Условные обозначения:
- д. Слобода** - границы и наименования населенных пунктов по сведениям ЕГРН
 - 40:04:061501** - границы и номера кадастровых кварталов по сведениям ЕГРН
 - 40:04:061501:33** - границы и номера существующих земельных участков по сведениям ЕГРН
 - границы территории, в отношении которой осуществляется подготовка проекта межевания
 - границы публичных сервитутов, подлежащих установлению в соответствии с законодательством Российской Федерации
 - 40:00-6.42** - границы зон с особыми условиями использования территорий, установленные в соответствии с законодательством Российской Федерации
 - граница зоны с особыми условиями использования территорий, подлежащая установлению в связи с размещением линейного объекта
 - границы лесничеств по сведениям ЕГРН



© ООО "Газпром проектирование", 2023 г.

3056.085.П.0/0.0002-ПМТ3.1

Межпоселковый газопровод к дер. Слобода – дер. Беляйково – дер. Шестаково Дзержинского района Калужской области

Изм.	Колуч.	Лист	Недок.	Подпись	Дата	Статус	Лист	Листов
Разработал	Мальшева			<i>Мальшева</i>	04.23	Статус		
Проверил	Бовбас			<i>Бовбас</i>	04.23	Лист	6	9
Нач. отд.						Листов		
Н. контр.								
ГИП	Достанова			<i>Достанова</i>	04.23			

ФОРМАТ А2

Система координат: МСК-40, зона 1
Система высот: Балтийская, 1977 г.

Линия собственности с Листом 5

11

17

110кВ
3 пр.

40:04:061201:33
(в составе е.з.
40:04:000000:23)

40:04:061201:19
(в составе е.з.
40:04:000000:25)

40:04:061201:228

40:04:061201:226

40:04:061201

40:04:060301

40:00-6.42

40:04:06145

40:04:06145

40:04:06145

40:04:06145

40:04:06145

40:04:06145

40:04:06145

40:04:06145

40:04:06145

40:04:06145

40:04:06145

40:04:06145

40:04:06145

40:04:06145

40:04:06145

40:04:06145

40:04:06145

40:04:06145

40:04:06145

40:04:06145

40:04:06145

40:04:06145

40:04:06145

40:04:06145

40:04:06145

40:04:06145

40:04:06145

40:04:06145

40:04:06145

40:04:06145

40:04:06145

40:04:06145

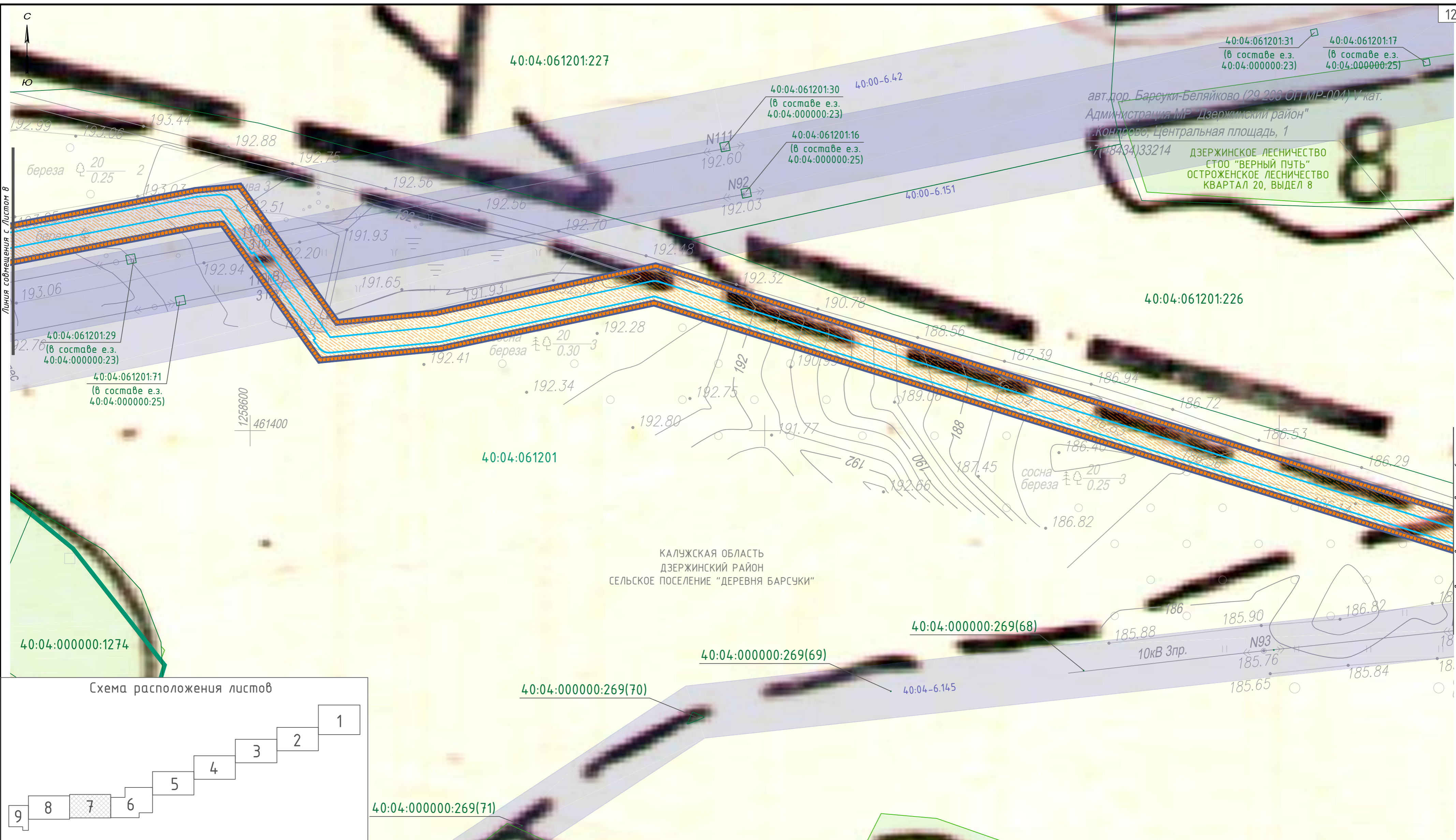
40:04:06145

40:04:06145

40:04:06145

40:04:06145

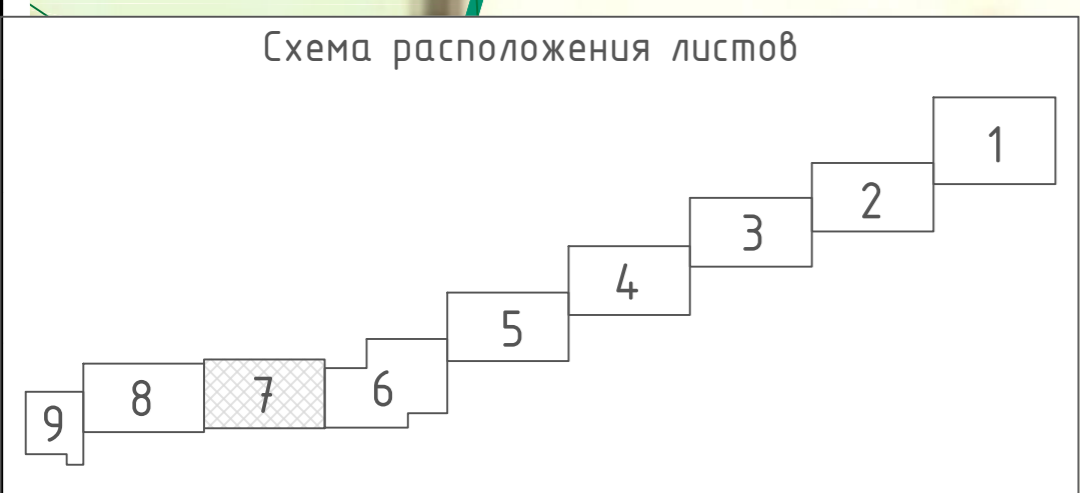
40:04:06145



авт.дор. Барсуки-Беляйково (29 203 ОП МР-004) V кат.
 Администрация МР "Дзержинский район"
 Кондрово, Центральная площадь, 1
 7(48434)33214
 ДЗЕРЖИНСКОЕ ЛЕСНИЧЕСТВО
 СТОО "ВЕРНЫЙ ПУТЬ"
 ОСТРОЖЕНСКОЕ ЛЕСНИЧЕСТВО
 КВАРТАЛ 20, ВЫДЕЛ 8

Линия совмещения с Листом 8

Линия совмещения с Листом 6



Примечание:

- Границы зон с особыми условиями использования территорий, подлежащие изменению в связи с размещением линейных объектов, отсутствуют.
- Проектируемый объект не затрагивает особо охраняемые природные территории, в соответствии с данными Тома 4. Материалы по обоснованию проекта планировки территории. Пояснительная записка.
- Границы зон с особыми условиями использования территорий, подлежащие установлению, изменению в связи с размещением линейных объектов, подлежащих реконструкции в связи с их переносом из зон планируемого размещения линейных объектов либо в границах зон планируемого размещения линейных объектов не устанавливаются.
- Перечень координат характерных точек границ зон с особыми условиями использования территорий, подлежащих установлению представлен в Томе 2. Основная часть проекта планировки территории. Положение о размещении объекта трубопроводного транспорта.
- Перечень координат характерных точек границ зон с особыми условиями использования территорий, подлежащих установлению, изменению в связи с размещением линейных объектов, подлежащих реконструкции в связи с их переносом из зон планируемого размещения линейных объектов либо в границах зон планируемого размещения линейных объектов, отсутствует, в связи с тем, что данные границы не устанавливаются.
- Границы публичных сервитутов, установленных в соответствии с законодательством РФ, отсутствуют.
- Местоположение существующих объектов капитального строительства отображены на топографическом плане.
- Проектируемый объект не затрагивает территории объектов культурного наследия, включенные в единый государственный реестр объектов культурного наследия, в соответствии с данными Тома 3. Материалы по обоснованию проекта планировки территории. Пояснительная записка.
- Проектируемый объект пересекает земельные участки лесного фонда в составе Дзержинского лесничества, Остроженского участкового лесничества, СТОО "Верный путь".

Условные обозначения:

д. Слобода	- границы и наименования населенных пунктов по сведениям ЕГРН
40:04:061501	- границы и номера кадастровых кварталов по сведениям ЕГРН
40:04:061501:33	- границы и номера существующих земельных участков по сведениям ЕГРН
40:00-6.42	- границы зон с особыми условиями использования территорий, установленные в соответствии с законодательством Российской Федерации
40:00-6.42	- границы зон с особыми условиями использования территорий, установленные в соответствии с законодательством Российской Федерации
40:00-6.42	- границы зон с особыми условиями использования территорий, установленные в соответствии с законодательством Российской Федерации
40:00-6.42	- границы зон с особыми условиями использования территорий, установленные в соответствии с законодательством Российской Федерации

Система координат: МСК-40, зона 1
 Система высот: Балтийская, 1977 г.

© ООО "Газпром проектирование", 2023 г.

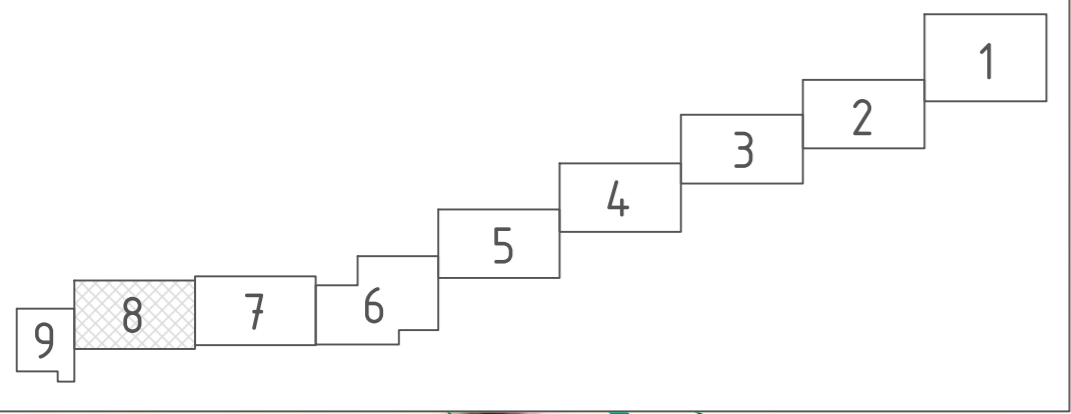
3056.085.П.0/0.0002-ПМТ3.1

Межпоселковый газопровод к дер. Слобода – дер. Беляйково – дер. Шестаково Дзержинского района Калужской области

Изм.	Колуч.	Лист	Негод.	Подпись	Дата	Том 7. Материалы по обоснованию проекта межевания территории. Графическая часть	Статус	Лист	Листов
Разработал	Мальшева	04.23					П	7	9
Проверил	Бовбас	04.23							
Нач. орг.									
Н. контр.									
ГИП	Достанова	04.23							

ГАЗПРОМ
ПРОЕКТИРОВАНИЕ

Формат А2



40:04:061201:227 д. Шестаково

40:04:061201:227

ДЗЕРЖИНСКОЕ ЛЕСНИЧЕСТВО
СТОО "ВЕРНЫЙ ПУТЬ"
ОСТРОЖЕНСКОЕ ЛЕСНИЧЕСТВО
КВАРТАЛ 23, ВЫДЕЛ 1287.67

40:04:061101:24
(в составе е.з.
40:04:000000:23)

40:04:061101:199

40:04:061101

ПАО "Россети-Центр и Приволжье"
Филиал ПАО "Россети-Центр и Приволжье" - Калугазэнерго"
г.Калуга, ул.Красная Гора, 9/12 40:04:061101:14
(в составе е.з.
40:04:000000:25)
+7(4842)717063

ДЗЕРЖИНСКОЕ ЛЕСНИЧЕСТВО
СТОО "ВЕРНЫЙ ПУТЬ"
ОСТРОЖЕНСКОЕ ЛЕСНИЧЕСТВО
КВАРТАЛ 23, ВЫДЕЛ 14

40:04:061101:23
(в составе е.з.
40:04:000000:23)

40:04:061101:13
(в составе е.з.
40:04:000000:25)

40:04:061101:199

КАЛУЖСКАЯ ОБЛАСТЬ
ДЗЕРЖИНСКИЙ РАЙОН
СЕЛЬСКОЕ ПОСЕЛЕНИЕ "ДЕРЕВНЯ БАРСУКИ"

д. Шестаково

Согласовано

Взам. инв. №, Погр. и дата, Инв. № погр.

Примечание:
• Границы зон с особыми условиями использования территорий, подлежащие изменению в связи с размещением линейных объектов, отсутствуют.
• Проектируемый объект не затрагивает особо охраняемые природные территории, в соответствии с данными Тома 4. Материалы по обоснованию проекта планировки территории. Пояснительная записка.
• Границы зон с особыми условиями использования территорий, подлежащие установлению, изменению в связи с размещением линейных объектов, подлежащих реконструкции в связи с их переносом из зон планируемого размещения линейных объектов либо в границах зон планируемого размещения линейных объектов не устанавливаются.
• Перечень координат характерных точек границ зон с особыми условиями использования территорий, подлежащих установлению представлен в Томе 2. Основная часть проекта планировки территории. Положение о размещении объекта трубопроводного транспорта.
• Перечень координат характерных точек границ зон с особыми условиями использования территорий, подлежащих установлению, изменению в связи с размещением линейных объектов, подлежащих реконструкции в связи с их переносом из зон планируемого размещения линейных объектов либо в границах зон планируемого размещения линейных объектов, отсутствует, в связи с тем, что данные границы не устанавливаются.
• Границы публичных сервитутов, установленных в соответствии с законодательством РФ, отсутствуют.
• Местоположение существующих объектов капитального строительства отображены на топографическом плане.
• Проектируемый объект не затрагивает территории объектов культурного наследия, включенные в единый государственный реестр объектов культурного наследия, в соответствии с данными Тома 3. Материалы по обоснованию проекта планировки территории. Пояснительная записка.
• Проектируемый объект пересекает земельные участки лесного фонда в составе Дзержинского лесничества, Острожского участкового лесничества, СТОО "Верный путь".

Условные обозначения:

д. Слобода	- границы и наименования населенных пунктов по сведениям ЕГРН
40:04:061501	- границы и номера кадастровых кварталов по сведениям ЕГРН
40:04:061501:33	- границы и номера существующих земельных участков по сведениям ЕГРН
[Blue box]	- границы территории, в отношении которой осуществляется подготовка проекта межевания
[Orange box]	- границы публичных сервитутов, подлежащих установлению в соответствии с законодательством Российской Федерации
40:00-6.42	- границы зон с особыми условиями использования территорий, установленные в соответствии с законодательством Российской Федерации
[Green box]	- граница зоны с особыми условиями использования территорий, подлежащая установлению в связи с размещением линейного объекта
[Light Green box]	- границы лесничеств по сведениям ЕГРН

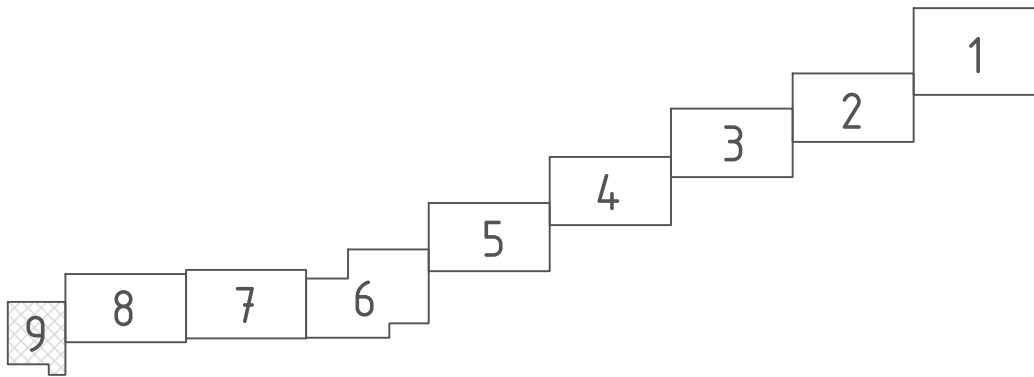
Система координат: МСК-40, зона 1
Система высот: Балтийская, 1977 г.

© ООО "Газпром проектирование", 2023 г.

3056.085.П.0/0.0002-ПМТ3.1									
Межпоселковый газопровод к дер. Слобода – дер. Беляйково – дер. Шестаково Дзержинского района Калужской области									
Изм.	Колуч.	Лист	Негод.	Погнись	Дата	Том 7. Материалы по обоснованию проекта межевания территории Графическая часть	Стадия	Лист	Листов
Разработал	Малышева	04.23							
Проверил	Бовбас	04.23							
Нач. орг.									
Н. контр.									
ГИП	Достанова	04.23							

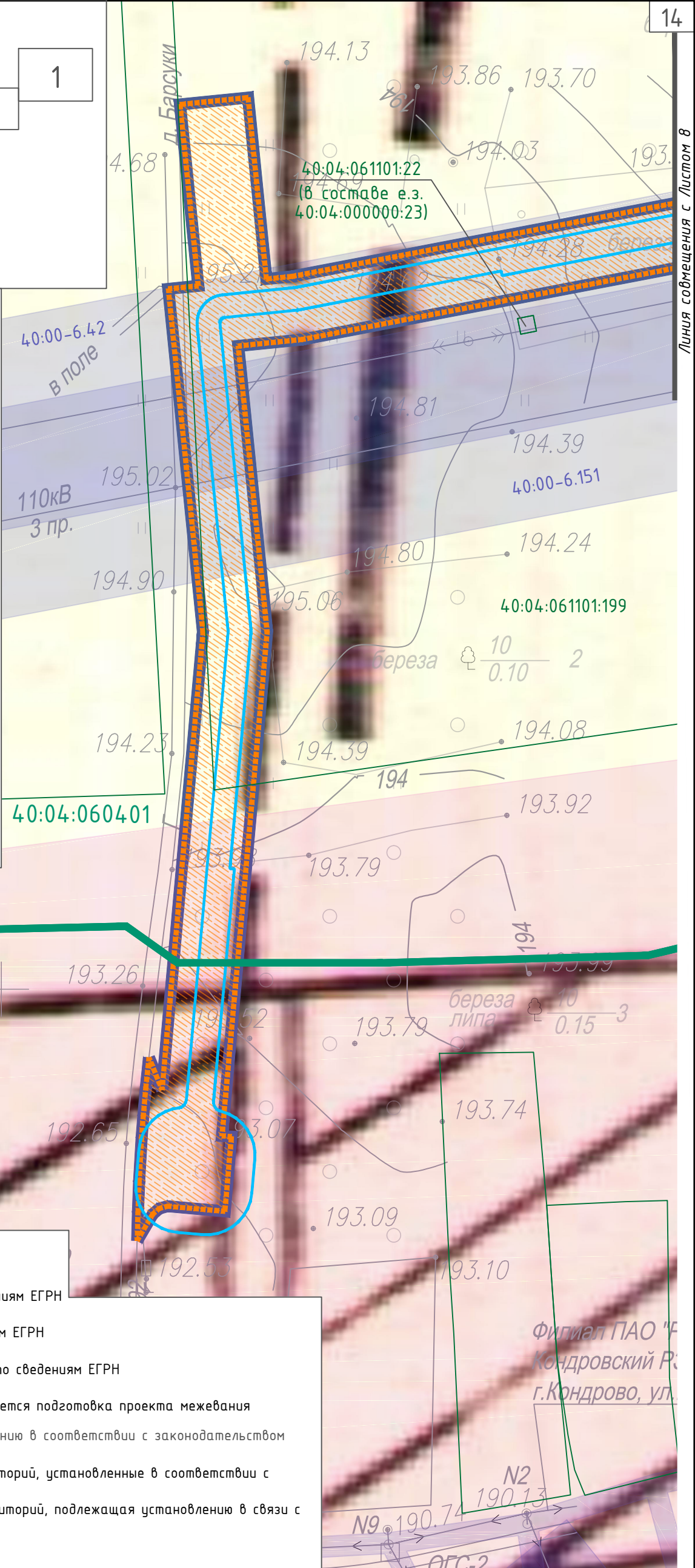


Схема расположения листов



Примечание:

- Границы зон с особыми условиями использования территорий, подлежащие изменению в связи с размещением линейных объектов, отсутствуют.
- Проектируемый объект не затрагивает особо охраняемые природные территории, в соответствии с данными Тома 4. Материалы по обоснованию проекта планировки территории. Пояснительная записка.
- Границы зон с особыми условиями использования территорий, подлежащие установлению, изменению в связи с размещением линейных объектов, подлежащих реконструкции в связи с их переносом из зон планируемого размещения линейных объектов либо в границах зон планируемого размещения линейных объектов не устанавливаются.
- Перечень координат характерных точек границ зон с особыми условиями использования территорий, подлежащих установлению представлен в Томе 2. Основная часть проекта планировки территории. Положение о размещении объекта трубопроводного транспорта
- Перечень координат характерных точек границ зон с особыми условиями использования территорий, подлежащих установлению, изменению в связи с размещением линейных объектов, подлежащих реконструкции в связи с их переносом из зон планируемого размещения линейных объектов, отсутствует, в связи с тем, что данные границы не устанавливаются.
- Границы публичных сервитутов, установленных в соответствии с законодательством РФ, отсутствуют.
- Местоположение существующих объектов капитального строительства отображены на топографическом плане.
- Проектируемый объект не затрагивает территории объектов культурного наследия, включенные в единый государственный реестр объектов культурного наследия, в соответствии с данными Тома 3. Материалы по обоснованию проекта планировки территории. Пояснительная записка.
- Проектируемый объект пересекает земельные участки лесного фонда в составе Держинского лесничества, Острожеского участкового лесничества, СТОО "Верный путь".



КАЛУЖСКАЯ ОБЛАСТЬ
ДЗЕРЖИНСКИЙ РАЙОН
СЕЛЬСКОЕ ПОСЕЛЕНИЕ "ДЕРЕВНЯ БАРСУКИ"

д. Шестаково

Условные обозначения:

- д. Слобода** - границы и наименования населенных пунктов по сведениям ЕГРН
- 40:04:061501** - границы и номера кадастровых кварталов по сведениям ЕГРН
- 40:04:061501:33** - границы и номера существующих земельных участков по сведениям ЕГРН
- границы территории, в отношении которой осуществляется подготовка проекта межевания
- границы публичных сервитутов, подлежащих установлению в соответствии с законодательством Российской Федерации
- 40:00-6.42** - границы зон с особыми условиями использования территорий, установленные в соответствии с законодательством Российской Федерации
- граница зоны с особыми условиями использования территорий, подлежащая установлению в связи с размещением линейного объекта
- границы лесничеств по сведениям ЕГРН

© ООО "Газпром проектирование", 2023 г.

3056.085.П.0/0.0002-ПМТ3.1

Межпоселковый газопровод к дер. Слобода – дер. Беляйково – дер. Шестаково Держинского района Калужской области

Изм.	Колуч	Лист	Недок	Подпись	Дата
Разработал	Малышева			<i>Малышева</i>	04.23
Проверил	Бовбас			<i>Бовбас</i>	04.23
Нач. отд.					
Н. контр.					
ГИП	Достанова			<i>Достанова</i>	04.23

Том 7. Материалы по обоснованию проекта межевания территории
Графическая часть

Стация	Лист	Листов
П	9	9

Система координат: МСК-40, зона 1
Система высот: Балтийская, 1977 г.



Согласовано
Взам. инв. №
Подп. и дата
Инв. № подл.

Лист регистрации изменений

Изм.	Номера листов (страниц)				Всего листов (страниц) в док.	Номер док.	Подп.	Дата
	измененных	замененных	новых	аннулированных				