



Общество с ограниченной ответственностью
«Газпром проектирование»

Заказчик – ООО «Газпром межрегионгаз»

**ГАЗОПРОВОД МЕЖПОСЕЛКОВЫЙ К ДЕР. ДЫННОЕ ЖИЗДРИНСКОГО
РАЙОНА КАЛУЖСКОЙ ОБЛАСТИ**

ДОКУМЕНТАЦИЯ ПО ПЛАНИРОВКЕ ТЕРРИТОРИИ

Проект межевания территории

Проект межевания территории. Основная часть

2538.046.П.0/0.0002-ДПТ-3

Том 3



Общество с ограниченной ответственностью
«Газпром проектирование»

Заказчик – ООО «Газпром межрегионгаз»

**ГАЗОПРОВОД МЕЖПОСЕЛКОВЫЙ К ДЕР. ДЫННОЕ ЖИЗДРИНСКОГО
РАЙОНА КАЛУЖСКОЙ ОБЛАСТИ**

ДОКУМЕНТАЦИЯ ПО ПЛАНИРОВКЕ ТЕРРИТОРИИ

Проект межевания территории

Проект межевания территории. Основная часть

2538.046.П.0/0.0002-ДПТ-3

Том 3

Заместитель директора
филиала по производству



Ю.М. Комиссаров

Главный инженер проекта

Н.А. Михалева

Инов. № подл.	
Подпись и дата	
Взам. инв. №	



ОБЩЕСТВО С ОГРАНИЧЕННОЙ ОТВЕТСТВЕННОСТЬЮ

Заказчик – ООО «Газпром проектирование»

**ГАЗОПРОВОД МЕЖПОСЕЛКОВЫЙ К ДЕР. ДЫННОЕ
ЖИЗДРИНСКОГО РАЙОНА КАЛУЖСКОЙ ОБЛАСТИ**

ДОКУМЕНТАЦИЯ ПО ПЛАНИРОВКЕ ТЕРРИТОРИИ

ПРОЕКТ МЕЖЕВАНИЯ ТЕРРИТОРИИ

Том 3

ПРОЕКТ МЕЖЕВАНИЯ ТЕРРИТОРИИ. ОСНОВНАЯ ЧАСТЬ

2538.046.П.0/0.0002-ДПТ-3

Инд. № подл.	Взам. инв. №	Подп. и дата

Изм.	№ док.	Подп.	Дата



ОБЩЕСТВО С ОГРАНИЧЕННОЙ ОТВЕТСТВЕННОСТЬЮ

Заказчик – ООО «Газпром проектирование»

**ГАЗОПРОВОД МЕЖПОСЕЛКОВЫЙ К ДЕР. ДЫННОЕ
ЖИЗДРИНСКОГО РАЙОНА КАЛУЖСКОЙ ОБЛАСТИ**

ДОКУМЕНТАЦИЯ ПО ПЛАНИРОВКЕ ТЕРРИТОРИИ

ПРОЕКТ МЕЖЕВАНИЯ ТЕРРИТОРИИ

Том 3

ПРОЕКТ МЕЖЕВАНИЯ ТЕРРИТОРИИ. ОСНОВНАЯ ЧАСТЬ

2538.046.П.0/0.0002-ДПТ-3

Главный инженер

С.А. Сергеев

Главный инженер проектов

Д.Ю. Иванов



Инд. № подл.	Взам. инв. №	Подп. и дата

Содержание Раздел 1

Обозначение	Наименование	Примечание
2538.046.П.0/0.0002-ДПТ-3-1	Содержание Раздел 1	1
2538.046.П.0/0.0002-ДПТ-3-1	Состав документации по планировке территории	1
2538.046.П.0/0.0002-ДПТ-3-1	Проект межевания территории. Графическая часть	1
	Чертеж межевания территории	7
	Всего листов	10

Согласовано	

Взам. инв. №	
Подп. и дата	
Инв. № подл.	

Изм.	Кол.уч.	Лист	№ док	Подпись	Дата	
						2538.046.П.0/0.0002-ДПТ-3-1
Разраб.		Шубина			06.23	Содержание Раздел 1
Пров.		Иванов			06.23	

Стадия	Лист	Листов
П	1	1

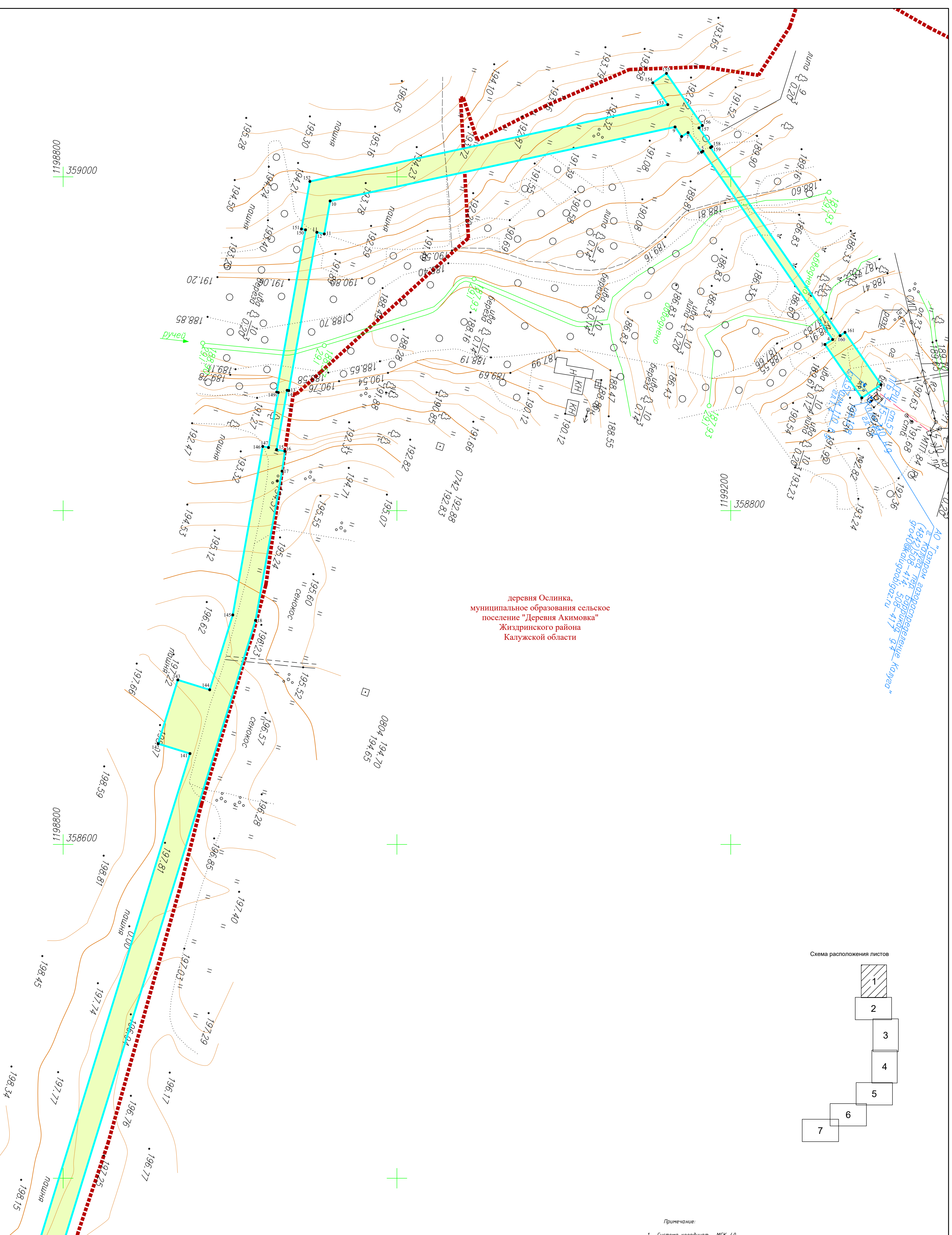
Состав документации по планировке территории

Обозначение	Наименование	Примечание
2538.046.П.0/0.0002-ДПТ-1	Том 1. Проект планировки территории. Основная часть	22
2538.046.П.0/0.0002-ДПТ-1-1	Раздел 1. Проект планировки территории. Графическая часть	10
2538.046.П.0/0.0002-ДПТ-1-2	Раздел 2. Положение о размещении линейных объектов	12
2538.046.П.0/0.0002-ДПТ-2	Том 2. Проект планировки территории. Материалы по обоснованию проекта планировки территории	66
2538.046.П.0/0.0002-ДПТ-2-1	Раздел 3. Материалы по обоснованию проекта планировки территории. Графическая часть	27
2538.046.П.0/0.0002-ДПТ-2-2	Раздел 4. Материалы по обоснованию проекта планировки территории. Пояснительная записка	39
2538.046.П.0/0.0002-ДПТ-3	Том 3. Проект межевания территории. Основная часть	24
2538.046.П.0/0.0002-ДПТ-3-1	Раздел 1. Проект межевания территории. Графическая часть	10
2538.046.П.0/0.0002-ДПТ-3-2	Раздел 2. Проект межевания территории. Текстовая часть	14
2538.046.П.0/0.0002-ДПТ-4	Том 4. Проект межевания территории. Материалы по обоснованию проекта межевания территории	14
2538.046.П.0/0.0002-ДПТ-4-1	Раздел 3. Материалы по обоснованию проекта межевания территории. Графическая часть	10
2538.046.П.0/0.0002-ДПТ-4-2	Раздел 4. Материалы по обоснованию проекта межевания территории. Пояснительная записка	4

Согласовано	
-------------	--

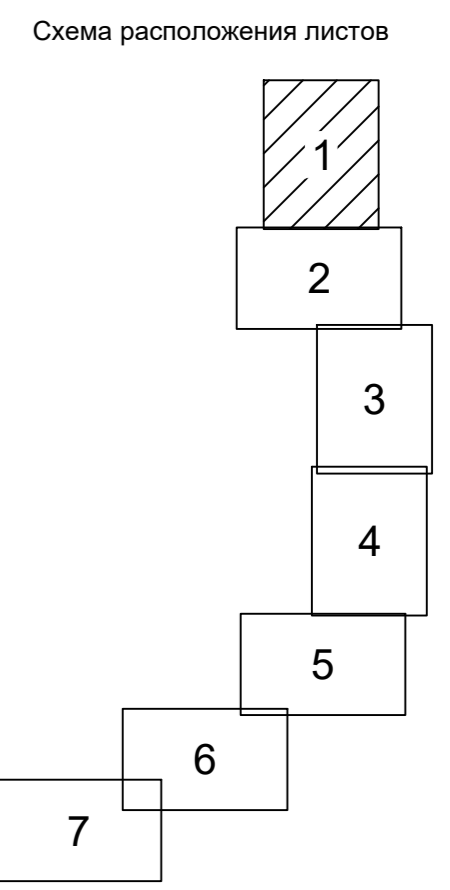
Взам. инв. №	
Подп. и дата	
Инв. № подл.	

2538.046.П.0/0.0002-ДПТ-3-1						
Изм.	Кол.уч.	Лист	№ док	Подпись	Дата	
Разраб.		Шубина			06.23	
Пров.		Иванов			06.23	
Состав документации по планировке территории				Стадия	Лист	Листов
				П	1	1



деревня Ослинка,
муниципальное образования сельское
поселение "Деревня Акимовка"
Жиздринского района
Калужской области

АО "Сетью газоснабжения
Калужской области"
г. Калужа, пер. Водный, д. 10
тел. 8(4842)508-414, 508-417, ф. факс 508-417
e-mail: info@setyugaz.ru



- Примечание:
- 1 - Система координат - МСК-40
 - 2 - Красные линии, утвержденные в составе проекта планировки территории, отсутствуют
 - 3 - Образованные, измененные земельные участки, земельные участки, в отношении которых предполагается их резервирование и (или) изъятие для государственных или муниципальных нужд, отсутствуют
 - 4 - Земельные участки, образование которых предусмотрено схемой расположения земельного участка или земельных участков на кадастровом плане территории, срок действия которых не истек, отсутствуют

Условные обозначения

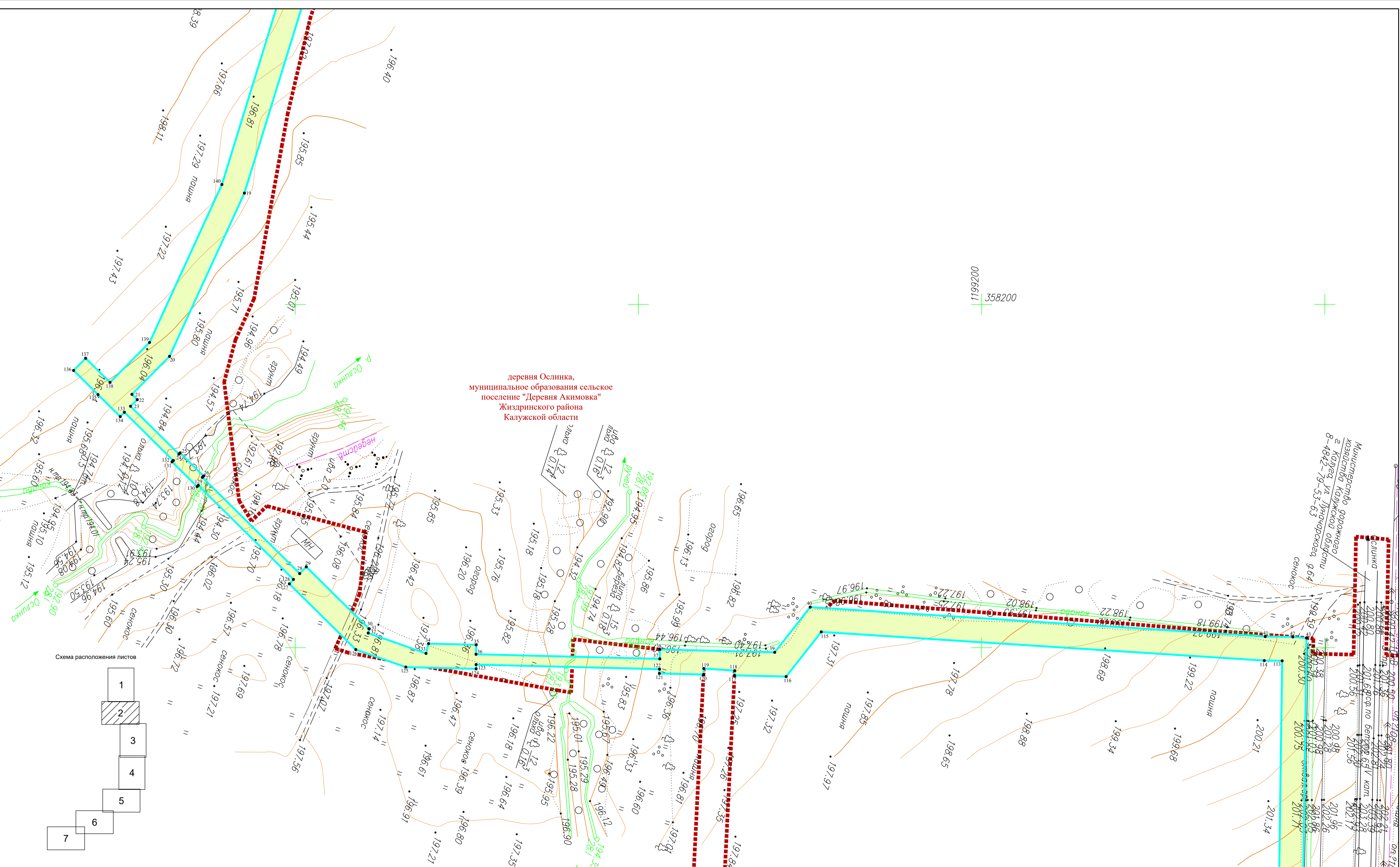
- граница устанавливаемого публичного сервитута в целях размещения линейного объекта
- номера характерных точек устанавливаемого публичного сервитута в целях размещения линейного объекта
- планируемые элементы планировочной структуры, предназначенные для размещения линейного объекта
- границы населенных пунктов

Существующие инженерные сети

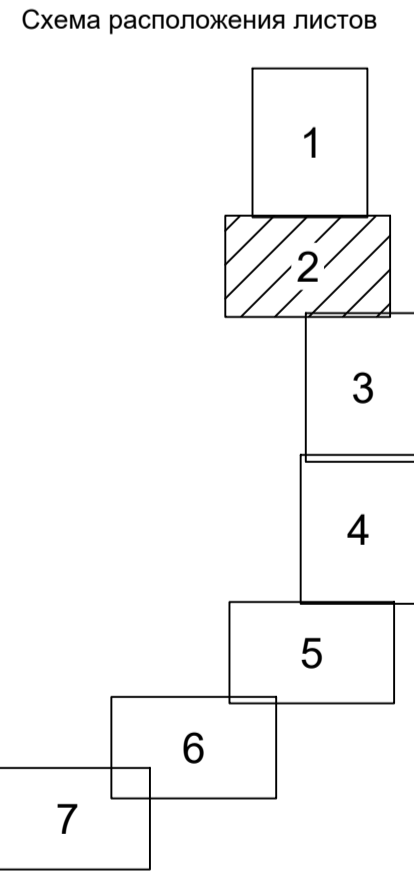
- линии электропередач
- кабели связи
- газопроводы

				2538.046.П.0/0.0002-ДПТ-3-1		
				«Газопровод нежелезнодорожный к дер. Дынне Жиздринского района Калужской области»		
Изм.	Колуч.	Лист	№ док.	Подпись	Дата	
		Разработал	Шубина		06.2023	Раздел 1. Проект межевания территории, Графическая часть
		Проверил	Иванов		06.2023	
				Стадия	Лист	Листов
				П	1	7
				Чертеж межевания территории. Масштаб 1:1000		
				ООО "ЭкспертГаз" Санкт-Петербург		

Согласовано
№
Взам. инв.
№
Дата
Имя, Фамилия, Подпись, п. дата



деревня Ослинка,
муниципальное образование сельское
поселение "Деревня Акимовка"
Жиздринского района
Калужской области



Условные обозначения

- граница устанавливаемого публичного сервитута в целях размещения линейного объекта
- номера характерных точек устанавливаемого публичного сервитута в целях размещения линейного объекта
- планируемые элементы планировочной структуры, предназначенные для размещения линейного объекта
- границы населенных пунктов

Существующие инженерные сети

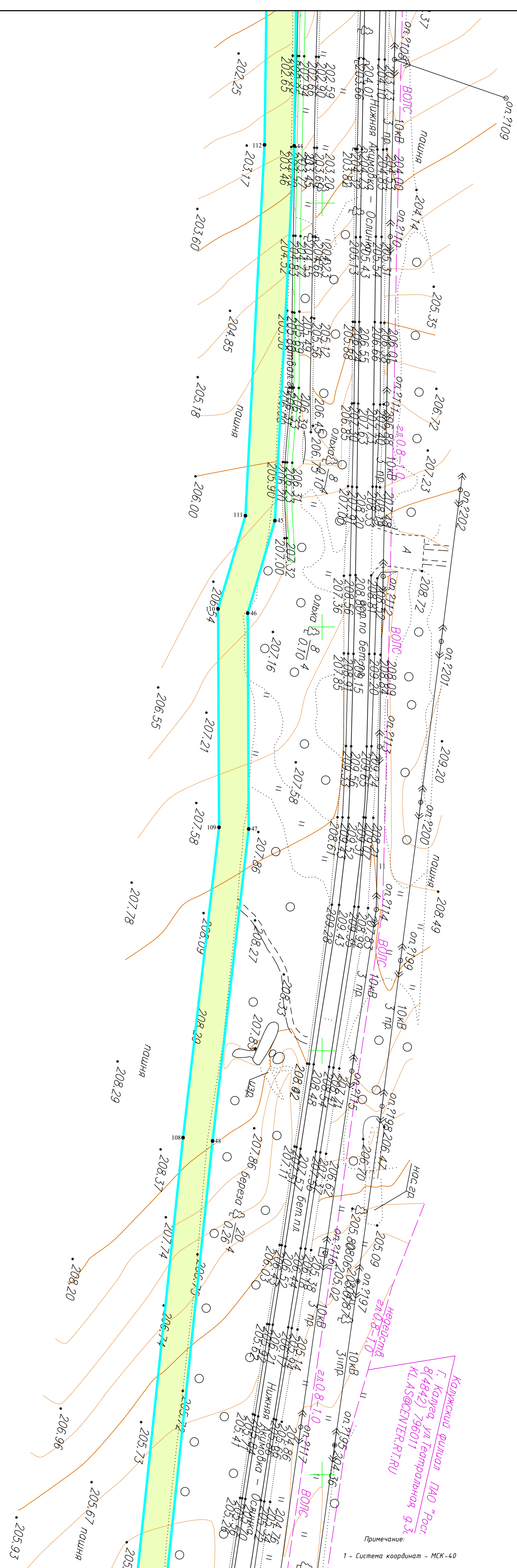
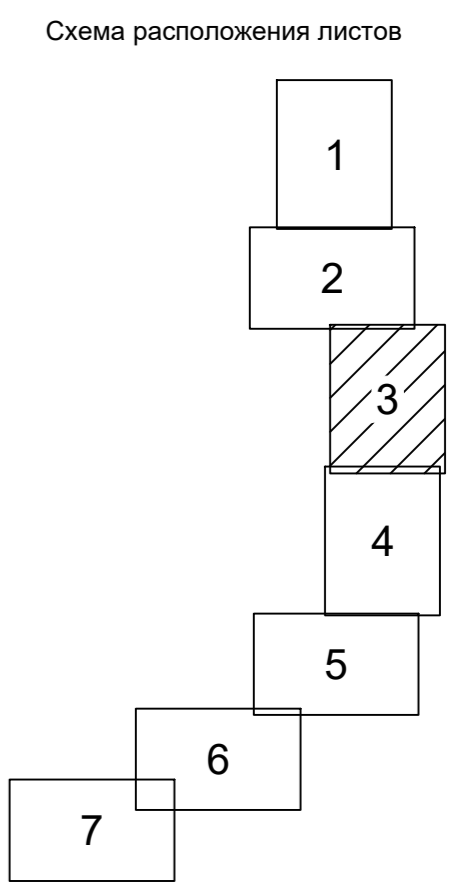
- линии электропередач
- кабели связи
- газопроводы

Примечание:

- 1 - Система координат - МСК-40
- 2 - Красные линии, утвержденные в составе проекта планировки территории, отсутствуют
- 3 - Образование, изменение земельных участки, земельные участки, в отношении которых предполагается их резервирование и (или) изъятие для государственных или муниципальных нужд, отсутствуют
- 4 - Земельные участки, образование которых предусмотрено схемой расположения земельного участка или земельных участков на кадастровом плане территории, срок действия которых не истек, отсутствуют

2538.04.6.П.0/0.0002-ДПТ-3-1			
«Газопровод межпоселковый к дер. Динное Жиздринского района Калужской области»			
Изм.	Кол.ч.	Лист	№ док
Разработал	Шубина	06.2023	
Проверил	Иванов	06.2023	
Раздел 1. Проект межевания территории. Графическая часть		Стадия	Лист
Чертеж межевания территории. Масштаб 1:1000		П	2
		Листов	7
		ООО «ЭкспертГаз» Санкт-Петербург	

Имя, Фамилия, Инициалы, Подпись, Дата, Взам. инв. №, Согласовано



- Примечание:
- 1 - Система координат - МСК-40
 - 2 - Красные линии, утвержденные в составе проекта планировки территории, отсутствуют
 - 3 - Образцы, изменяемые земельные участки, земельные участки, в отношении которых предполагается их резервирование и (или) изъятие для государственных или муниципальных нужд, отсутствуют
 - 4 - Земельные участки, образование которых предусмотрено схемой расположения земельного участка или земельных участков на кадастровом плане территории, срок действия которых не истек, отсутствуют

Условные обозначения

- граница устанавливаемого публичного сервитута в целях размещения линейного объекта
- номера характерных точек устанавливаемого публичного сервитута в целях размещения линейного объекта
- планируемые элементы планировочной структуры, предназначенные для размещения линейного объекта
- границы населенных пунктов

Существующие инженерные сети

- линии электропередач
- кабели связи
- газопроводы

2538.046.П.0/0.0002-ДПТ-3-1				
«Газопровод межпоселковый к дер. Дынное Жиздринского района Калужской области»				
Изм.	Колуч	Лист	№ док	Подпись
Разработал	Шубина			06.2023
Проверил	Иванов			06.2023
Раздел 1. Проект межевания территории, Графическая часть			Стадия	Лист
			П	3
Чертеж межевания территории. Масштаб 1:1000			ООО «ЭкспертГаз» Санкт-Петербург	

Инв.	№	Дата	Содержание

Согласовано

ЭкспертГаз

Иванов

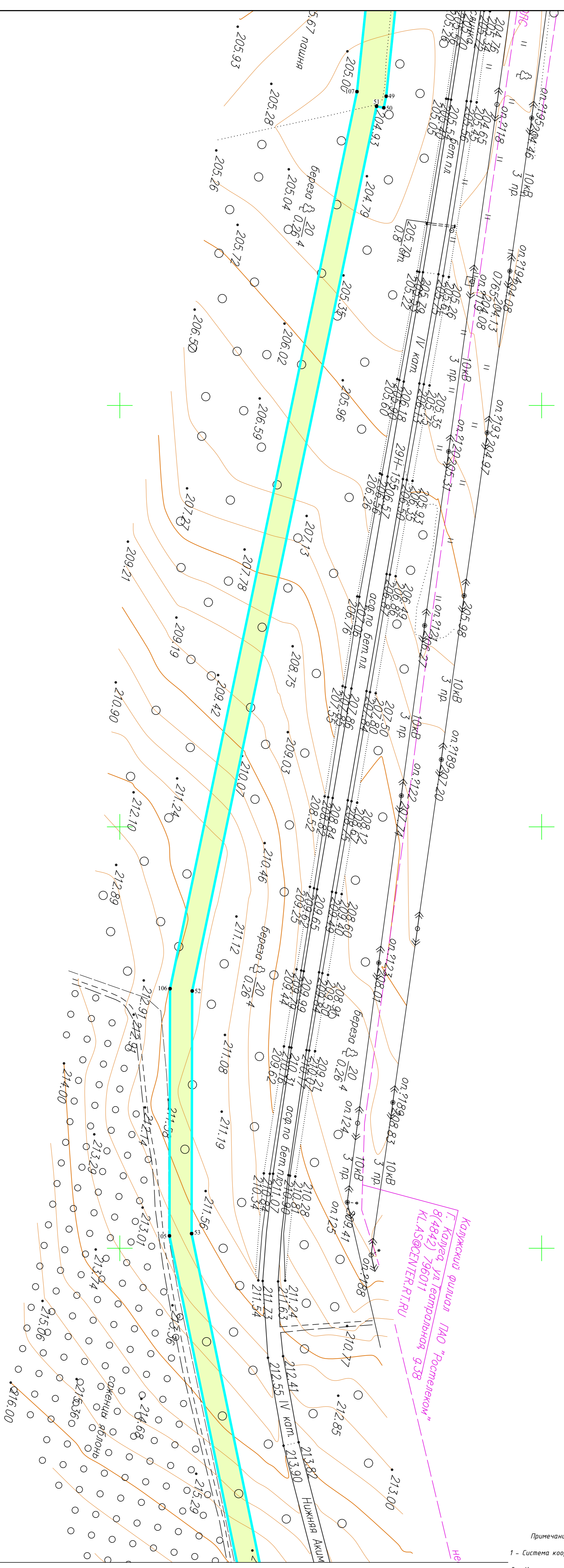
Шубина

№

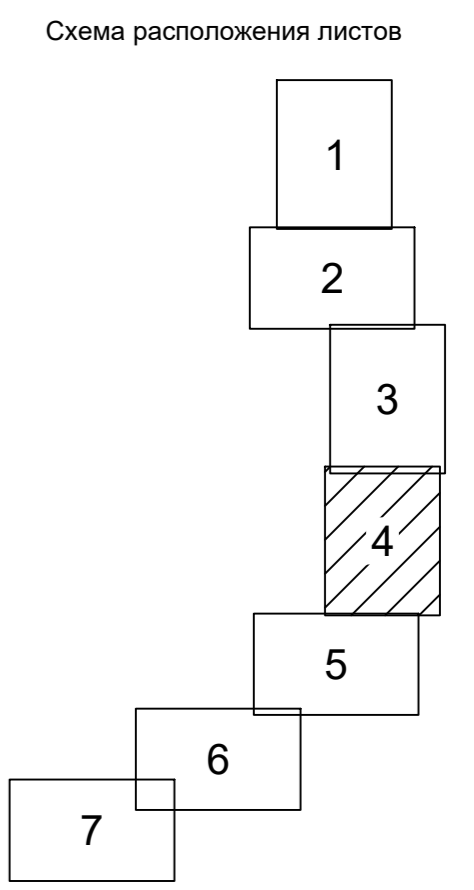
Дата

Содержание

"Ростелеком"
г. 9.38



356800



Кадровый филиал ПАО "Ростелеком"
г. Коллеж, ул. Центральная, 9.38
KL.AS@CENTER.RU

- Примечание:
- 1 - Система координат - МСК-40
 - 2 - Красные линии, утвержденные в составе проекта планировки территории, отсутствуют
 - 3 - Образцы, изменения земельные участки, земельные участки, в отношении которых предполагается их резервирование и (или) изъятие для государственных или муниципальных нужд, отсутствуют
 - 4 - Земельные участки, образование которых предусмотрено схемой расположения земельного участка или земельных участков на кадастровом плане территории, срок действия которых не истек, отсутствуют

Условные обозначения

- - граница устанавливаемого публичного сервитута в целях размещения линейного объекта
- - номера характерных точек устанавливаемого публичного сервитута в целях размещения линейного объекта
- планируемые элементы планировочной структуры, предназначенные для размещения линейного объекта
- - границы населенных пунктов

Существующие инженерные сети

- - линии электропередач
- - кабели связи
- - газопроводы

2538.046.П.0/0.0002-ДПТ-3-1				
«Газопровод межпоселковый к дер. Дынные Жиздринского района Калужской области»				
Изм.	Колуч	Лист	№ док	Подпись
Разработал	Шубина			06.2023
Проверил	Иванов			06.2023
Раздел 1. Проект межевания территории, Графическая часть		Стадия	Лист	Листов
		П	4	7
Чертеж межевания территории. Масштаб 1:1000				

Согласовано
И.И. Митрофанов

006611 356400

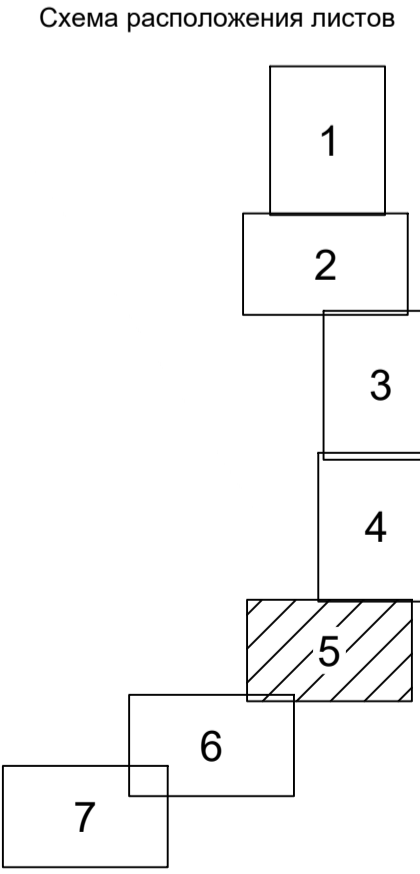
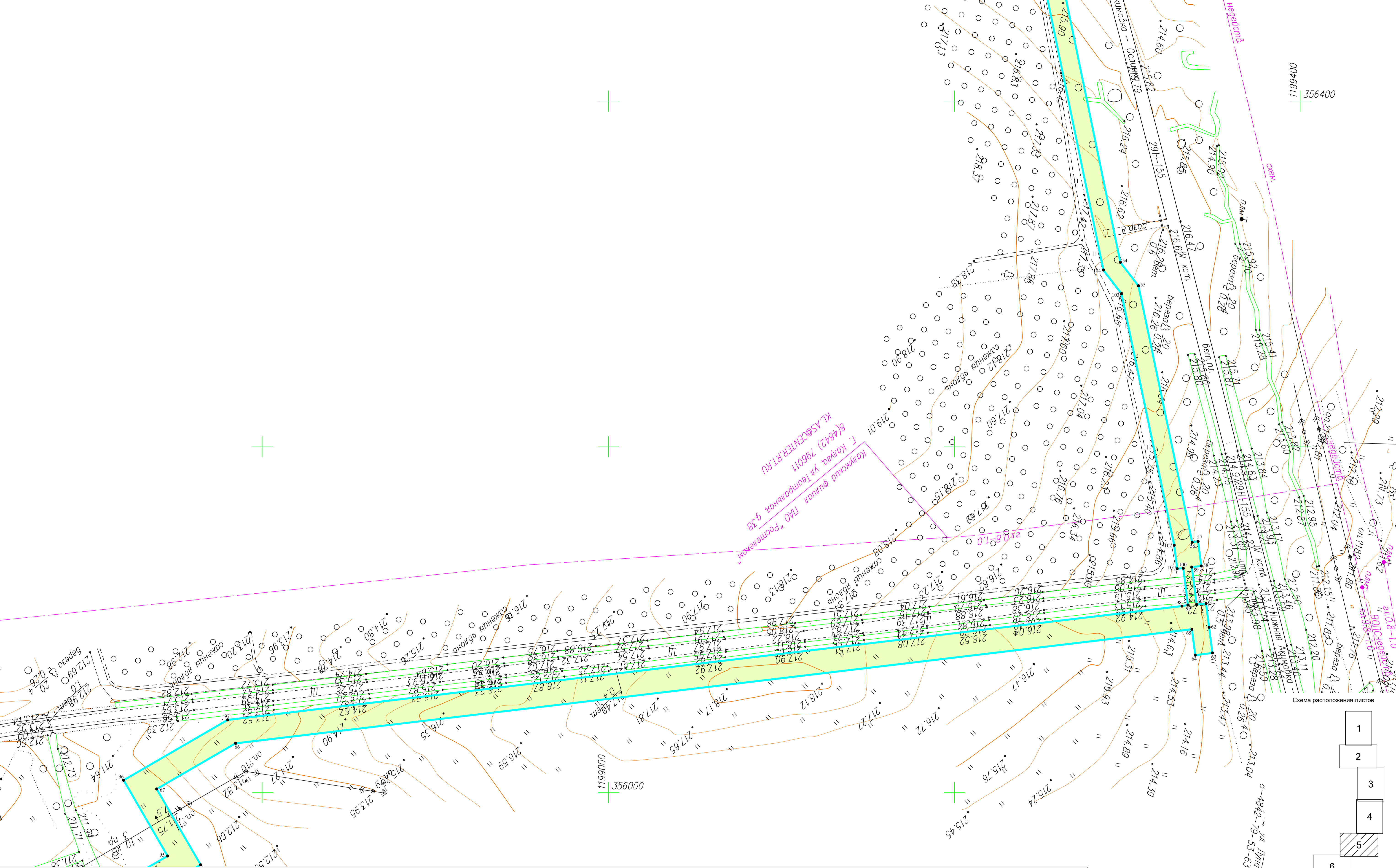


Схема расположения листов

0-4842-79-53-63
ул. Лычарского

Калужский филиал
Г. Колледж ул. Театральная, 9-38
K.LAS@CENTER.RU
8(4842) 796011

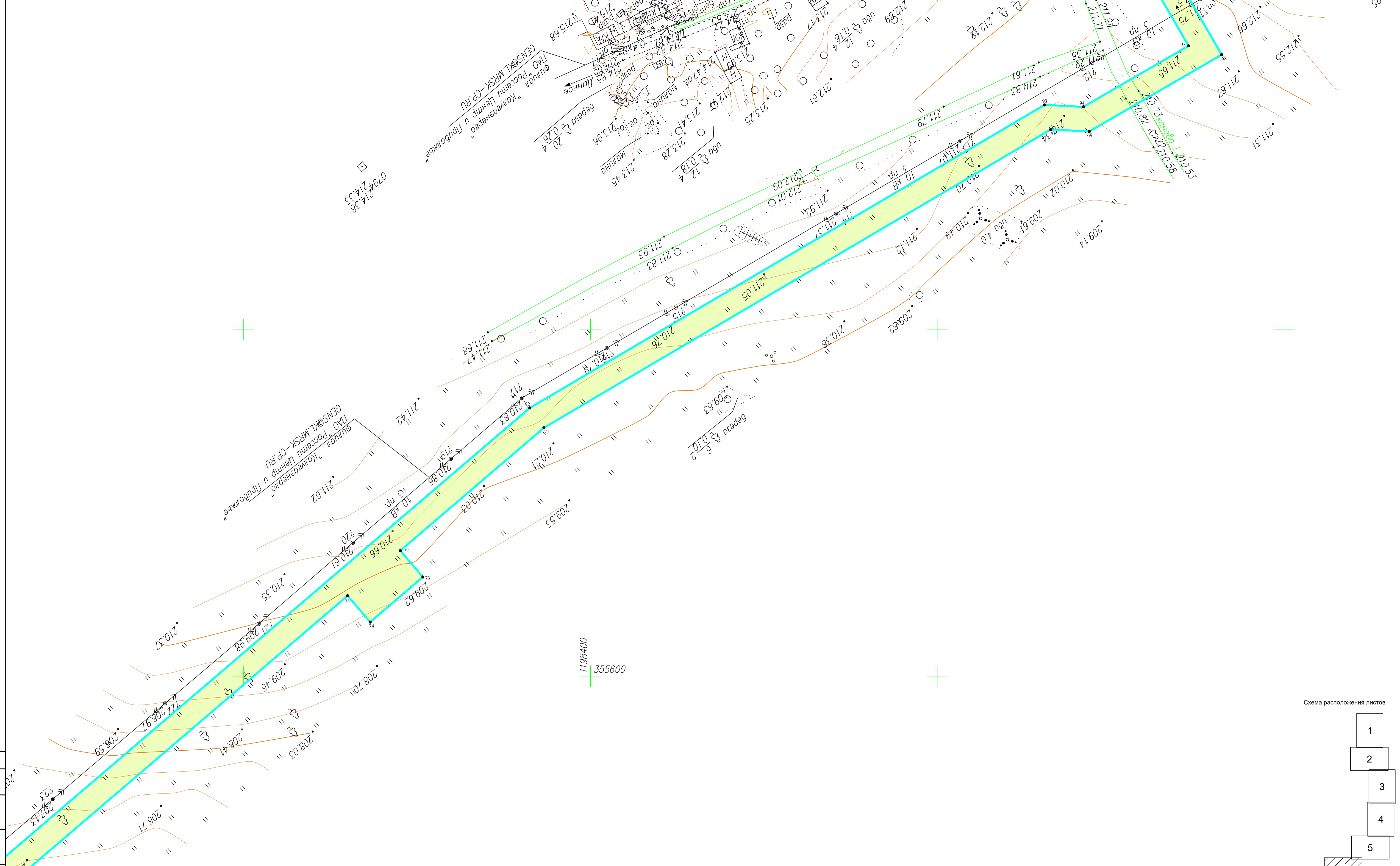


- Примечание:
- 1 - Система координат - МСК-40
 - 2 - Красные линии, утвержденные в составе проекта планировки территории, отсутствуют
 - 3 - Образцы, изменения земельные участки, земельные участки, в отношении которых предполагается их резервирование и (или) изъятие для государственных или муниципальных нужд, отсутствуют
 - 4 - Земельные участки, образование которых предусмотрено схемой расположения земельного участка или земельных участков на кадастровом плане территории, срок действия которых не истек, отсутствуют

Условные обозначения		Существующие инженерные сети	
	- граница устанавливаемого публичного сервитута в целях размещения линейного объекта		- линии электропередач
	- номера характерных точек устанавливаемого публичного сервитута в целях размещения линейного объекта		- кабели связи
	- планируемые элементы планировочной структуры, предназначенные для размещения линейного объекта		- газопроводы
	- границы населенных пунктов		

2538.04.6.П.0/0.0002-ДПТ-3-1				«Газопровод межпоселковый к дер. Динное Живдринского района Калужской области»		
Изм.	Кол.ч.	Лист	№ док	Подпись	Дата	
Разработал		Шубина			06.2023	Раздел 1. Проект межевания территории. Графическая часть
Проверил		Иванов			06.2023	Стадия Лист Листов
						П 5 7
Чертеж межевания территории. Масштаб 1:1000				ООО «ЭкспертГаз» Санкт-Петербург		

Имя, Фамилия, Подпись, Дата, Взам, инв. №, Согласовано



Согласовано
Изм. №подл. Погр. и дата
Взам. инв. №

Условные обозначения

- - граница устанавливаемого публичного сервитута в целях размещения линейного объекта
- - номера характерных точек устанавливаемого публичного сервитута в целях размещения линейного объекта
- планируемые элементы планировочной структуры, предназначенные для размещения линейного объекта
- - границы населенных пунктов

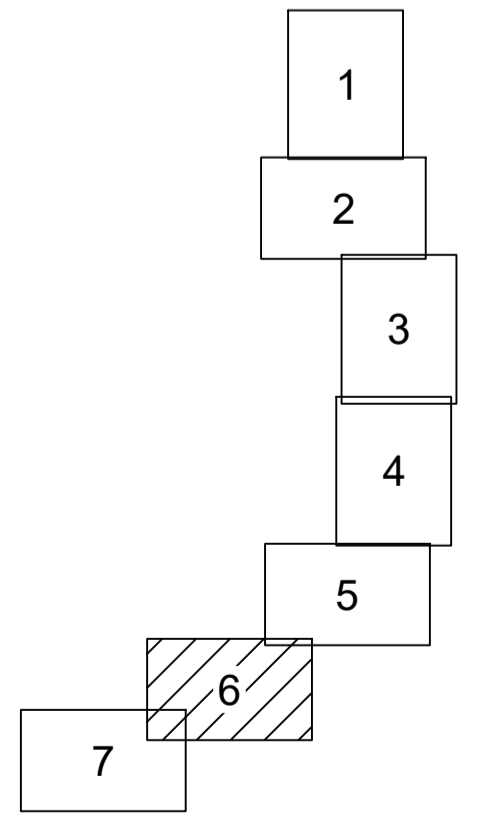
Существующие инженерные сети

- - линии электропередач
- - кабели связи
- - газопроводы

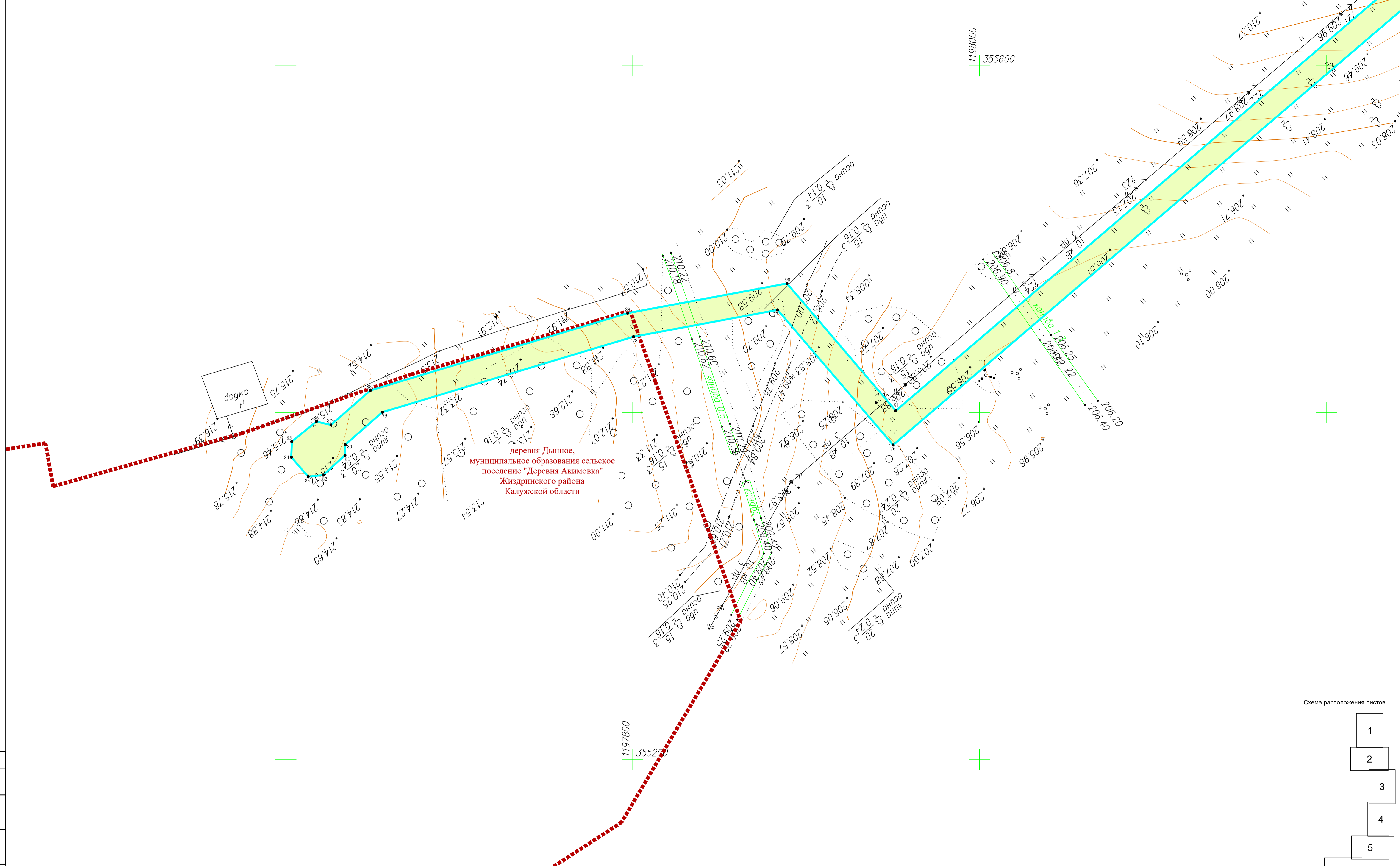
Примечание:

- 1 - Система координат - МСК-40
- 2 - Красные линии, утвержденные в составе проекта планировки территории, отсутствуют
- 3 - Образцы, изменяемые земельные участки, земельные участки, в отношении которых предполагается их резервирование и (или) изъятие для государственных или муниципальных нужд, отсутствуют
- 4 - Земельные участки, образование которых предусмотрена схемой расположения земельного участка или земельных участков на кадастровом плане территории, срок действия которых не истек, отсутствуют

Схема расположения листов



2538.04.6.П.0/0.0002-ДПТ-3-1					
«Газопровод межпоселковый к дер. Динное Жиздринского района Калужской области»					
Изм.	Кол.ч.	Лист	№ док	Подпись	Дата
Разработал	Шубина				06.2023
Проверил	Иванов				06.2023
Раздел 1. Проект межевания территории. Графическая часть			Стадия	Лист	Листов
			П	6	7
Чертеж межевания территории. Масштаб 1:1000					



деревня Дынное,
муниципальное образование сельское
поселение "Деревня Акимовка"
Жиздринского района
Калужской области

догвод
Н

Условные обозначения

- - граница устанавливаемого публичного сервитута в целях размещения линейного объекта
- - номера характерных точек устанавливаемого публичного сервитута в целях размещения линейного объекта
- планируемые элементы планировочной структуры, предназначенные для размещения линейного объекта
- границы населенных пунктов

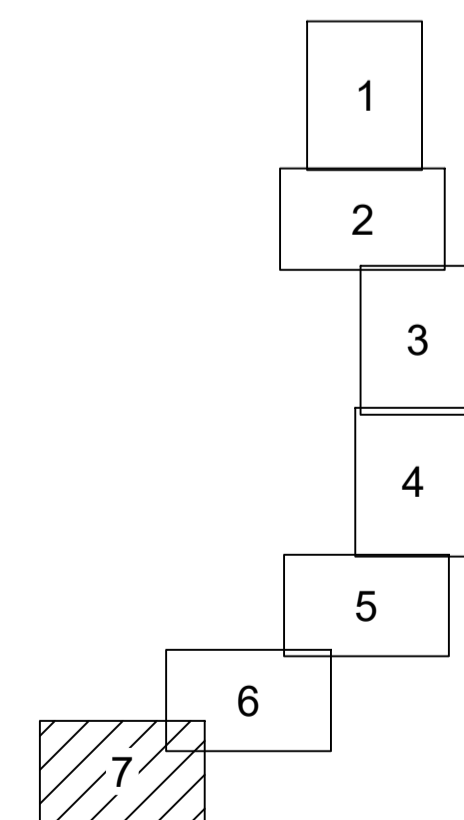
Существующие инженерные сети

- линии электропередач
- кабели связи
- газопроводы

Примечание:

- 1 - Система координат - МСК-40
- 2 - Красные линии, утвержденные в составе проекта планировки территории, отсутствуют
- 3 - Образованные, измененные земельные участки, земельные участки, в отношении которых предполагается их резервирование и (или) изъятие для государственных или муниципальных нужд, отсутствуют
- 4 - Земельные участки, образование которых предусмотрено схемой расположения земельного участка или земельных участков на кадастровом плане территории, срок действия которых не истек, отсутствуют

Схема расположения листов



					2538.04.6.П.0/0.0002-ДПТ-3-1					
					«Газопровод межпоселковый к дер. Дынное Жиздринского района Калужской области»					
Изм.	Кол.ч.	Лист	№ док	Подпись	Дата	Раздел 1. Проект межевания территории. Графическая часть	Стадия	Лист	Листов	
Разработал		Шубина			06.2023		П	7	7	
Проверил		Иванов			06.2023					
					Чертеж межевания территории. Масштаб 1:1000					

Состав документации по планировке территории

Обозначение	Наименование	Примечание
2538.046.П.0/0.0002-ДПТ-1	Том 1. Проект планировки территории. Основная часть	22
2538.046.П.0/0.0002-ДПТ-1-1	Раздел 1. Проект планировки территории. Графическая часть	10
2538.046.П.0/0.0002-ДПТ-1-2	Раздел 2. Положение о размещении линейных объектов	12
2538.046.П.0/0.0002-ДПТ-2	Том 2. Проект планировки территории. Материалы по обоснованию проекта планировки территории	66
2538.046.П.0/0.0002-ДПТ-2-1	Раздел 3. Материалы по обоснованию проекта планировки территории. Графическая часть	27
2538.046.П.0/0.0002-ДПТ-2-2	Раздел 4. Материалы по обоснованию проекта планировки территории. Пояснительная записка	39
2538.046.П.0/0.0002-ДПТ-3	Том 3. Проект межевания территории. Основная часть	24
2538.046.П.0/0.0002-ДПТ-3-1	Раздел 1. Проект межевания территории. Графическая часть	10
2538.046.П.0/0.0002-ДПТ-3-2	Раздел 2. Проект межевания территории. Текстовая часть	14
2538.046.П.0/0.0002-ДПТ-4	Том 4. Проект межевания территории. Материалы по обоснованию проекта межевания территории	14
2538.046.П.0/0.0002-ДПТ-4-1	Раздел 3. Материалы по обоснованию проекта межевания территории. Графическая часть	10
2538.046.П.0/0.0002-ДПТ-4-2	Раздел 4. Материалы по обоснованию проекта межевания территории. Пояснительная записка	4

Согласовано		
-------------	--	--

Взам. инв. №	
--------------	--

Подп. и дата	
--------------	--

Инв. № подл.	
--------------	--

2538.046.П.0/0.0002-ДПТ-3-2						
Изм.	Кол.уч.	Лист	№ док	Подпись	Дата	
Разраб.		Шубина			06.23	
Пров.		Иванов			06.23	
Состав документации по планировке территории				Стадия	Лист	Листов
				П	1	1

1. Перечень образуемых земельных участков

Проектом межевания территории не предусматривается образование земельных участков. На всю трассу газопровода планируется установление публичного сервитута.

Перечень кадастровых номеров существующих земельных участков, на которых линейный объект будет размещен на условиях публичного сервитута, их описание местоположения, перечень и адреса, расположенных на таких земельных участках объектов недвижимого имущества, представлены в Таблице 1.1.

Таблица 1.1

Характеристики устанавливаемого публичного сервитута

№ п/п	Площадь публичного сервитута в границах земельного участка, кв.м.	Кадастровый номер земельного участка, на котором планируется установление публичного сервитута	Категория земельного участка	Вид разрешенного использования земельного участка	Описание местоположения земельного участка	Кадастровые номера объектов недвижимого имущества, расположенные на земельном участке, их адреса
1	3	40:06:020201:12	Земли населенных пунктов	для обслуживания отключающего устройства	установлено относительно ориентира, расположенного за пределами участка. Ориентир пункт газовый блочный. Участок находится примерно в 20 м от ориентира по направлению на северо-восток. Почтовый адрес ориентира: Калужская обл., р-н Жиздринский, д. Ослинка	-
2	1736	40:06:020201:17	Земли сельскохозяйственного назначения	для сельскохозяйственного производства	Калужская обл., р-н Жиздринский, КСП "Рассвет"	-
3	9735	40:06:020201:18	Земли сельскохозяйственного назначения	для сельскохозяйственного производства	Калужская обл., р-н Жиздринский, КСП "Рассвет"	-
4	799	40:06:020203:6	Земли сельскохозяйственного назначения	для ведения сельскохозяйственного производства	Калужская область, Жиздринский район, КСП "Рассвет", поле № 13	-
5	10254	40:06:020203:4	Земли сельскохозяйственного назначения	для сельскохозяйственного производства	Местоположение установлено относительно ориентира, расположенного в границах участка. Почтовый адрес ориентира: Калужская обл.,	-

Взам. инв.№	
Подп. и дата	
Инв. № подл.	

Изм.	Кол.уч.	Лист	№ док	Подпись	Дата	2538.046.П.0/0.0002-ДПТ-3-2	Лист 2
------	---------	------	-------	---------	------	-----------------------------	-----------

					р-н Жиздринский, на землях бывшего КСП "Рассвет", поле 12.	
6	6930	40:06:020203:12	Земли сельскохозяйственного назначения	для ведения крестьянского (фермерского) хозяйства	Местоположение установлено относительно ориентира, расположенного в границах участка. Почтовый адрес ориентира: Калужская область, р-н Жиздринский, д. Ослинка.	-
7	3581	40:06:020203:11	Земли сельскохозяйственного назначения	для ведения крестьянского (фермерского) хозяйства	Местоположение установлено относительно ориентира, расположенного в границах участка. Почтовый адрес ориентира: Калужская область, р-н Жиздринский, д. Ослинка.	-
8	10541	40:06:110202:45 (ЕЗ 40:06:000000:72)	Земли сельскохозяйственного назначения	для сельскохозяйственного производства	Местоположение установлено относительно ориентира, расположенного в границах участка. Почтовый адрес ориентира: Калужская обл., р-н Жиздринский, земли бывшего КСП "Жиздринское" в районе д. Мужитино, Дынное, Кондрыкино	40:00:000000:5774 Калужская область, Людиновский район, Жиздринский район
9	460	40:06:110203:32 (ЕЗ 40:06:000000:72)				
10	3343	40:06:110203:30 (ЕЗ 40:06:000000:72)				
11	13625	40:06:110203:33	Земли сельскохозяйственного назначения	для организации крестьянско-фермерского хозяйства	Местоположение установлено относительно ориентира, расположенного за пределами участка. Ориентир д. Дынное. Участок находится примерно в 100 м, по направлению на юг от ориентира. Почтовый адрес ориентира: Калужская обл., р-н Жиздринский, д. Дынное	-

Взам. инв. №	
Подп. и дата	
Инв. № подл.	

Изм.	Кол.уч.	Лист	№ док	Подпись	Дата

2538.046.П.0/0.0002-ДПТ-3-2

Лист

3

Общая площадь публичного сервитута, устанавливаемого на существующих земельных участках, составляет 61007 кв.м.

Площадь публичного сервитута, устанавливаемого на неразграниченных муниципальных землях МО СП «Деревня Акимовка» Жиздринский района Калужской области в границах кадастровых кварталов 40:06:020201, 40:06:020203, 40:06:110202, 40:06:110203, 40:06:110201, составляет 17978 кв.м.

Подробная информация о землях, на которых планируется установление публичного сервитута, приведена в таблице 1.2.

Таблица 1.2.

Номер кадастрового квартала	Площадь земель каждой категории в границах кадастрового квартала, на которых планируется установление публичного сервитута, кв.м		Общая площадь земель в границах кадастрового квартала, на которых планируется установление публичного сервитута, кв.м
	Земли населённых пунктов	Земли сельскохозяйственного назначения	
40:06:020201	3528	2360	5888
40:06:020203	1865	1391	3256
40:06:110202	0	5544	5544
40:06:110203	0	15	15
40:06:110201	3275	0	3275
Итого	8668	9310	17978

Общая площадь публичного сервитута, устанавливаемого для размещения объекта «Газопровод межпоселковый к дер. Дынное Жиздринского района Калужской области», составляет 78985 кв.м.

2. Перечень координат характерных точек границ образуемых земельных участков

Проектом межевания территории не предусматривается образование земельных участков. На всю трассу газопровода планируется установление публичного сервитута.

Перечень координат характерных точек границ публичного сервитута представлен в Таблице 2.

Таблица 2

Перечень координат характерных точек границ публичного сервитута (Система координат МСК-40)

Обозначение характерных точек границы	Координаты, м	
	X	Y
1	2	3
1	358875,49	1199290,05
2	358867,55	1199278,52
3	358899,57	1199256,45
4	358902,52	1199261,09
5	359015,35	1199183,33
6	359014,79	1199182,51
7	359026,49	1199174,44

Взам. инв.№	Подп. и дата	Инв. № подл.							Лист
			2538.046.П.0/0.0002-ДПТ-3-2						
Изм.	Кол.уч.	Лист	№ док	Подпись	Дата				

8	359024,16	1199170,58
9	359029,89	1199166,63
10	358985,53	1198959,98
11	358965,78	1198956,47
12	358966,77	1198952,08
13	358871,92	1198935,20
14	358872,09	1198934,22
15	358836,56	1198927,90
16	358835,59	1198932,89
17	358823,67	1198931,19
18	358734,21	1198915,28
19	358264,84	1198770,38
20	358169,75	1198726,76
21	358147,58	1198704,84
22	358144,51	1198707,94
23	358140,66	1198704,01
24	358112,78	1198732,21
25	358113,47	1198732,89
26	358099,97	1198746,58
27	358099,26	1198745,88
28	358043,18	1198802,60
29	358047,13	1198806,43
30	358011,07	1198842,90
31	358010,98	1198843,16
32	358008,55	1198842,54
33	357996,68	1198876,20
34	358002,37	1198877,68
35	358001,68	1198905,46
36	357996,18	1198905,33
37	357993,50	1199012,47
38	357999,00	1199012,45
39	357997,33	1199079,41
40	358023,65	1199100,09
41	358006,49	1199365,28
42	358006,27	1199381,35
43	358005,63	1199389,34
44	357827,05	1199386,84
45	357650,15	1199377,76
46	357606,53	1199364,96
47	357504,64	1199365,41
48	357357,44	1199348,36
49	357146,77	1199326,31
50	357141,27	1199325,17
51	357141,99	1199321,74
52	356722,11	1199234,33

Взам. инв.№	
Подп. и дата	
Инв. № подл.	

Изм.	Кол.уч.	Лист	№ док	Подпись	Дата

2538.046.П.0/0.0002-ДПТ-3-2

Лист

5

53	356606,96	1199234,04
54	356306,73	1199295,97
55	356293,14	1199306,45
56	356144,81	1199337,49
57	356145,39	1199340,94
58	356131,08	1199342,77
59	356130,42	1199337,31
60	356108,76	1199340,09
61	356109,38	1199345,55
62	356095,65	1199347,31
63	356080,78	1199349,22
64	356079,51	1199339,30
65	356094,47	1199337,38
66	356028,51	1198784,25
67	356002,09	1198738,65
68	355958,25	1198764,06
69	355913,99	1198687,71
70	355915,12	1198665,41
71	355743,17	1198373,19
72	355672,33	1198290,36
73	355657,13	1198303,35
74	355631,13	1198272,96
75	355646,33	1198259,96
76	355381,39	1197950,17
77	355459,24	1197883,59
78	355443,79	1197800,50
79	355400,30	1197655,67
80	355381,57	1197634,24
81	355375,51	1197634,09
82	355363,99	1197621,52
83	355363,13	1197612,81
84	355374,32	1197603,14
85	355383,33	1197603,36
86	355394,87	1197617,55
87	355392,94	1197625,97
88	355412,84	1197648,74
89	355457,41	1197797,20
90	355474,48	1197888,98
91	355401,13	1197951,71
92	355754,62	1198365,03
93	355929,31	1198661,93
94	355928,18	1198684,27
95	355963,34	1198744,93
96	356007,18	1198719,52
97	356042,07	1198779,72

Взам. инв.№	
Подп. и дата	
Инв. № подл.	

Изм.	Кол.уч.	Лист	№ док	Подпись	Дата

2538.046.П.0/0.0002-ДПТ-3-2

Лист

6

98	356107,88	1199331,63
99	356108,50	1199335,08
100	356129,79	1199332,35
101	356129,51	1199328,86
102	356143,07	1199327,13
103	356288,63	1199296,67
104	356302,24	1199286,17
105	356605,90	1199223,54
106	356723,21	1199223,83
107	357148,93	1199312,46
108	357358,97	1199334,45
109	357505,41	1199351,41
110	357608,51	1199350,95
111	357652,51	1199363,87
112	357827,51	1199372,85
113	357992,35	1199375,15
114	357992,50	1199364,73
115	358009,21	1199106,54
116	357983,16	1199086,08
117	357983,91	1199055,99
118	357986,61	1199056,12
119	357987,86	1199038,08
120	357984,36	1199037,90
121	357985,01	1199012,21
122	357987,50	1199012,28
123	357990,17	1198905,39
124	357987,67	1198905,42
125	357988,70	1198864,44
126	357998,91	1198835,28
127	358037,20	1198796,56
128	358039,76	1198798,95
129	358094,57	1198743,51
130	358093,87	1198742,81
131	358108,32	1198728,19
132	358109,03	1198728,89
133	358137,18	1198700,42
134	358134,64	1198698,01
135	358147,47	1198685,04
136	358161,53	1198670,82
137	358168,64	1198677,85
138	358154,58	1198692,07
139	358177,84	1198715,07
140	358269,85	1198757,27
141	358654,45	1198876,01
142	358660,36	1198856,90

Взам. инв.№	
Подп. и дата	
Инв. № подл.	

Изм.	Кол.уч.	Лист	№ док	Подпись	Дата

2538.046.П.0/0.0002-ДПТ-3-2

Лист

7

143	358698,58	1198868,72
144	358692,67	1198887,82
145	358737,51	1198901,65
146	358838,46	1198919,61
147	358837,82	1198923,05
148	358870,77	1198928,91
149	358870,94	1198927,93
150	358968,25	1198945,23
151	358968,76	1198942,78
152	358997,25	1198947,85
153	359043,27	1199162,27
154	359056,34	1199153,26
155	359062,01	1199161,50
156	359030,77	1199183,03
157	359029,35	1199180,97
158	359018,11	1199188,72
159	359017,54	1199187,90
160	358904,85	1199265,57
161	358906,82	1199268,46
1	358875,49	1199290,05

3. Сведения о границах территории, применительно к которой осуществляется подготовка проекта межевания, содержащие перечень координат характерных точек таких границ в системе координат, используемой для ведения Единого государственного реестра недвижимости.

Таблица 3

Перечень координат характерных точек границ территории, применительно к которой осуществляется подготовка проекта межевания
(Система координат МСК-40)

Обозначение характерных точек границы	Координаты, м	
	X	Y
1	2	3
1	358875,49	1199290,05
2	358867,55	1199278,52
3	358899,57	1199256,45
4	358902,52	1199261,09
5	359015,35	1199183,33
6	359014,79	1199182,51
7	359026,49	1199174,44
8	359024,16	1199170,58
9	359029,89	1199166,63
10	358985,53	1198959,98
11	358965,78	1198956,47
12	358966,77	1198952,08

Взам. инв.№	
Подп. и дата	
Инв. № подл.	

Изм.	Кол.уч.	Лист	№ док	Подпись	Дата

2538.046.П.0/0.0002-ДПТ-3-2

Лист

8

13	358871,92	1198935,20
14	358872,09	1198934,22
15	358836,56	1198927,90
16	358835,59	1198932,89
17	358823,67	1198931,19
18	358734,21	1198915,28
19	358264,84	1198770,38
20	358169,75	1198726,76
21	358147,58	1198704,84
22	358144,51	1198707,94
23	358140,66	1198704,01
24	358112,78	1198732,21
25	358113,47	1198732,89
26	358099,97	1198746,58
27	358099,26	1198745,88
28	358043,18	1198802,60
29	358047,13	1198806,43
30	358011,07	1198842,90
31	358010,98	1198843,16
32	358008,55	1198842,54
33	357996,68	1198876,20
34	358002,37	1198877,68
35	358001,68	1198905,46
36	357996,18	1198905,33
37	357993,50	1199012,47
38	357999,00	1199012,45
39	357997,33	1199079,41
40	358023,65	1199100,09
41	358006,49	1199365,28
42	358006,27	1199381,35
43	358005,63	1199389,34
44	357827,05	1199386,84
45	357650,15	1199377,76
46	357606,53	1199364,96
47	357504,64	1199365,41
48	357357,44	1199348,36
49	357146,77	1199326,31
50	357141,27	1199325,17
51	357141,99	1199321,74
52	356722,11	1199234,33
53	356606,96	1199234,04
54	356306,73	1199295,97
55	356293,14	1199306,45
56	356144,81	1199337,49
57	356145,39	1199340,94

Взам. инв.№	
Подп. и дата	
Инв. № подл.	

Изм.	Кол.уч.	Лист	№ док	Подпись	Дата

2538.046.П.0/0.0002-ДПТ-3-2

Лист

9

58	356131,08	1199342,77
59	356130,42	1199337,31
60	356108,76	1199340,09
61	356109,38	1199345,55
62	356095,65	1199347,31
63	356080,78	1199349,22
64	356079,51	1199339,30
65	356094,47	1199337,38
66	356028,51	1198784,25
67	356002,09	1198738,65
68	355958,25	1198764,06
69	355913,99	1198687,71
70	355915,12	1198665,41
71	355743,17	1198373,19
72	355672,33	1198290,36
73	355657,13	1198303,35
74	355631,13	1198272,96
75	355646,33	1198259,96
76	355381,39	1197950,17
77	355459,24	1197883,59
78	355443,79	1197800,50
79	355400,30	1197655,67
80	355381,57	1197634,24
81	355375,51	1197634,09
82	355363,99	1197621,52
83	355363,13	1197612,81
84	355374,32	1197603,14
85	355383,33	1197603,36
86	355394,87	1197617,55
87	355392,94	1197625,97
88	355412,84	1197648,74
89	355457,41	1197797,20
90	355474,48	1197888,98
91	355401,13	1197951,71
92	355754,62	1198365,03
93	355929,31	1198661,93
94	355928,18	1198684,27
95	355963,34	1198744,93
96	356007,18	1198719,52
97	356042,07	1198779,72
98	356107,88	1199331,63
99	356108,50	1199335,08
100	356129,79	1199332,35
101	356129,51	1199328,86
102	356143,07	1199327,13

Индв. № подл.	Подп. и дата	Взам. инв. №

Изм.	Кол.уч.	Лист	№ док	Подпись	Дата

2538.046.П.0/0.0002-ДПТ-3-2

103	356288,63	1199296,67
104	356302,24	1199286,17
105	356605,90	1199223,54
106	356723,21	1199223,83
107	357148,93	1199312,46
108	357358,97	1199334,45
109	357505,41	1199351,41
110	357608,51	1199350,95
111	357652,51	1199363,87
112	357827,51	1199372,85
113	357992,35	1199375,15
114	357992,50	1199364,73
115	358009,21	1199106,54
116	357983,16	1199086,08
117	357983,91	1199055,99
118	357986,61	1199056,12
119	357987,86	1199038,08
120	357984,36	1199037,90
121	357985,01	1199012,21
122	357987,50	1199012,28
123	357990,17	1198905,39
124	357987,67	1198905,42
125	357988,70	1198864,44
126	357998,91	1198835,28
127	358037,20	1198796,56
128	358039,76	1198798,95
129	358094,57	1198743,51
130	358093,87	1198742,81
131	358108,32	1198728,19
132	358109,03	1198728,89
133	358137,18	1198700,42
134	358134,64	1198698,01
135	358147,47	1198685,04
136	358161,53	1198670,82
137	358168,64	1198677,85
138	358154,58	1198692,07
139	358177,84	1198715,07
140	358269,85	1198757,27
141	358654,45	1198876,01
142	358660,36	1198856,90
143	358698,58	1198868,72
144	358692,67	1198887,82
145	358737,51	1198901,65
146	358838,46	1198919,61
147	358837,82	1198923,05

Взам. инв.№	
Подп. и дата	
Инв. № подл.	

Изм.	Кол.уч.	Лист	№ док	Подпись	Дата

2538.046.П.0/0.0002-ДПТ-3-2

Лист

11

148	358870,77	1198928,91
149	358870,94	1198927,93
150	358968,25	1198945,23
151	358968,76	1198942,78
152	358997,25	1198947,85
153	359043,27	1199162,27
154	359056,34	1199153,26
155	359062,01	1199161,50
156	359030,77	1199183,03
157	359029,35	1199180,97
158	359018,11	1199188,72
159	359017,54	1199187,90
160	358904,85	1199265,57
161	358906,82	1199268,46
1	358875,49	1199290,05

**4. Целевое назначение лесов, вид (виды) разрешенного использования
лесного участка, количественные и качественные характеристики
лесного участка, сведения о нахождении лесного участка в границах
особо защитных участков лесов**

Планируемый объект «Газопровод межпоселковый к дер. Дынное Жиздринского района Калужской области» не расположен на землях лесного фонда.

Инв. № подл.	Подп. и дата	Взам. инв. №							2538.046.П.0/0.0002-ДПТ-3-2	Лист
			Изм.	Кол.уч.	Лист	№ док	Подпись	Дата		12