



**Общество с ограниченной ответственностью
«Газпром проектирование»**

Московский филиал

Заказчик – ООО «Газпром межрегионгаз»

**ДОКУМЕНТАЦИЯ ПО ПЛАНИРОВКЕ ТЕРРИТОРИИ
Проект планировки и межевания территории**

**ГАЗОПРОВОД МЕЖПОСЕЛКОВЫЙ К ДЕР. БОСАРЕВО - С. ДУПЛИ
ФЕРЗИКОВСКОГО РАЙОНА КАЛУЖСКОЙ ОБЛАСТИ**

ТОМ 1

**Основная часть проекта планировки территории.
Графическая часть**

3076.085.П.0/0.0002-ППТ1



Общество с ограниченной ответственностью
«Газпром проектирование»

Московский филиал

Заказчик – ООО «Газпром межрегионгаз»

ДОКУМЕНТАЦИЯ ПО ПЛАНИРОВКЕ ТЕРРИТОРИИ
Проект планировки и межевания территории

ГАЗОПРОВОД МЕЖПОСЕЛКОВЫЙ К ДЕР. БОСАРЕВО - С. ДУПЛИ
ФЕРЗИКОВСКОГО РАЙОНА КАЛУЖСКОЙ ОБЛАСТИ

ТОМ 1

Основная часть проекта планировки территории.
Графическая часть

3076.085.П.0/0.0002-ППГ1

Заместитель директора
филиала по производству



Ю.М. Комиссаров

Главный инженер проекта

Г.С. Достанова

Изн. № подл.	
Подпись и дата	
Взам. инв. №	

Список исполнителей

Начальник отдела		20.03.2023	Ю.В. Белянин
Главный специалист		20.03.2023	А.А. Сериков
Ведущий инженер		20.03.2023	А.С. Рязанцева
Нормоконтроль:			
Главный специалист		20.03.2023	А.Н. Петухова
Бюро ГИП:			
ГИП		20.03.2023	Г.С. Достанова

Обозначение	Наименование	Примечание
3076.085.П.0/0.0002-ППТ1-С	Содержание тома 1	3
3076.085.П.0/0.0002-СД	Состав документации по планировке территории	4
3076.085.П.0/0.0002-ППТ1.ВКМ	Ведомость картографических материалов	5
3076.085.П.0/0.0002-ППТ1	Чертеж красных линий	6
3076.085.П.0/0.0002-ППТ1.1	Чертеж границ зон планируемого размещения линейных объектов.	7
3076.085.П.0/0.0002-ППТ1.2	Чертеж границ зон планируемого размещения линейных объектов, подлежащих переносу (переустройству) из зон планируемого размещения линейных объектов.	10


Состав документации по планировке территории


Номер тома	Обозначение	Наименование документа	Примечания
Том 1	3076.085.П.0/0.0002-ППТ1	Основная часть проекта планировки территории. Графическая часть	-
Том 2	3076.085.П.0/0.0002-ППТ2	Основная часть проекта планировки территории. Положение о размещении линейного объекта	-
Том 3	3076.085.П.0/0.0002-ППТ3	Материалы по обоснованию проекта планировки территории. Графическая часть	-
Том 4	3076.085.П.0/0.0002-ППТ4	Материалы по обоснованию проекта планировки территории. Пояснительная записка	-
Том 5	3076.085.П.0/0.0002-ПМТ1	Основная часть проекта межевания территории. Графическая часть	-
Том 6	3076.085.П.0/0.0002-ПМТ2	Основная часть проекта межевания территории. Текстовая часть	-
Том 7	3076.085.П.0/0.0002-ПМТ3	Материалы по обоснованию проекта межевания. Графическая часть	-
Том 8	3076.085.П.0/0.0002-ПМТ4	Материалы по обоснованию проекта межевания. Пояснительная записка	-


Ведомость картографических материалов

Наименование документации «Газопровод межпоселковый к дер. Босарево-с.Дупли Ферзиковского района Калужской области»
 Обозначение 3076.085.П.0/0.0002-ППТ1.ВКМ
 Организация ООО «Газпром проектирование»
 Дата создания 11.04.2023г.

№	Краткое наименование тома (книги)	Обозначение тома (книги)	Номер страницы (листа)	Номер рисунка, графического приложения, текстового приложения	Краткое наименование рисунка графического приложения, текстового приложения	Реквизиты лицензионного договора	Примечание
1	2	3	4	5	6	7	8
1	ППТ1	3076.085.П.0/0.0002-ППТ1.1	6	-	Чертеж границ зон планируемого размещения линейных объектов.	-	-

Составил Ведущий инженер  А.С. Рязанцева 11.04.2023г.
 (Должность) (подпись) (И.О. Фамилия) (Дата)

Проверил Главный специалист  А.Н. Петухова 11.04.2023г.
 (Должность) (подпись) (И.О. Фамилия) (Дата)

ГИП  Г.С. Достанова 11.04.2023г.
 (подпись) (И.О. Фамилия) (Дата)

Чертеж красных линий

В соответствии с п.12 ст.1 ГрК РФ территории общего пользования - территории, которыми беспрепятственно пользуется неограниченный круг лиц (в том числе площади, улицы, проезды, набережные, береговые полосы водных объектов общего пользования, скверы, бульвары).


Согласно ст.1 Градостроительного Кодекса РФ красные линии - линии, которые обозначают границы территорий общего пользования и подлежат установлению, изменению или отмене в документации по планировке территории.

В соответствии с письмом администрации муниципального образования «Ферзиковский район» Калужской области от 01.11.2022 №3784/10-22-8 красные линии на территории перспективного расположения объекта отсутствуют.


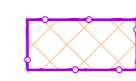

Установление границ территорий общего пользования для размещения объекта не требуется, в связи с чем красные линии не устанавливаются и чертеж красных линий не разрабатывается.

Чертеж границ зон планируемого размещения линейных объектов, подлежащих реконструкции в связи с изменением их местоположения

При строительстве объекта «Газопровод межпоселковый к дер. Босарево-с.Дупли Ферзиковского района Калужской области» не предусматривается реконструкция линейных объектов в связи с изменением их местоположения, в связи с чем чертеж не разрабатывается.

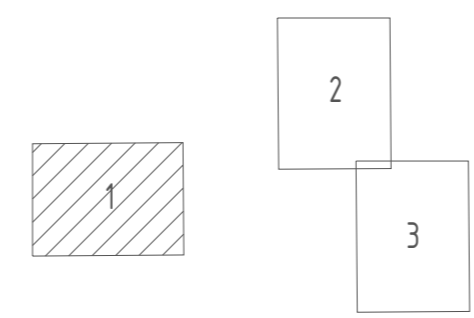


Условные обозначения


-  - границы территории, в отношении которой осуществляется подготовка проекта планировки
-  - границы зон планируемого размещения линейных объектов
-  - номера характерных точек границ зон планируемого размещения линейных объектов

- Примечание:
- Граница зоны, в отношении которой осуществляется подготовка территории, совпадает с границей зоны планируемого размещения линейного объекта.
 - Границы зон планируемого размещения линейных объектов с указанием границ зон планируемого размещения объектов капитального строительства совпадают с границей зоны планируемого размещения линейного объекта.
 - Границы зон планируемого размещения линейных объектов, подлежащих реконструкции в связи с изменением их местоположения, отсутствуют.

Схема расположения листов




© ООО "Газпром проектирование", 2023 г.

3076.085.П.0/0.0002-ППТ1.ГЧ									
Газопровод межпоселковый к дер. Босарево – с Дупли Ферзиковского района Калужской									
Изм.	Кол.уч.	Лист	№ док.	Подп.	Дата	Том 1. Проект планировки территории Графическая часть	Стадия	Лист	Листов
Разработал		Рязанцева		<i>А.М.</i>	03.23		П	1	3
Проверил		Петухова		<i>А.М.</i>	03.23	Чертеж границ зон планируемого размещения линейных объектов М 1:2000			
Н. контр.		Петухова		<i>А.М.</i>	03.23				
ГИП		Достанова		<i>А.М.</i>	03.23				

Инв. N подл. Подл. и дата. Взам. инв. N

Система координат - МСК40 Зона1
Система высот - Балтийская 1977 г.

Линия смещения с листом 2



Линия совмещения с листом 1

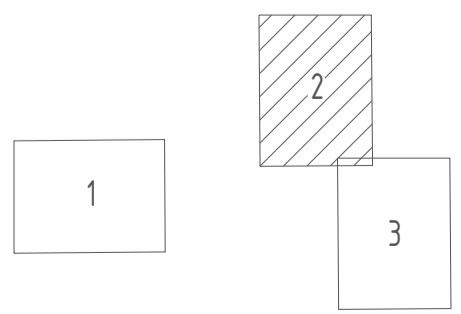
Линия совмещения с листом 3

Филиал ПАО "Россети Центр и Приволжье" - "Калужэнерга"
Ферзиковский РЭС
п.Ферзиково, ул.Судорова, 66а
тел.+714843713137, +7148437131064

авт.дор. Ферзиково-Дуна-Р-132 "Калуга-Тула-Михайлов-Рязань"
IV кат. Министерство дорожного хозяйства Калужской области
г.Калуга, ул. Луначарского, 64 тел.+71484257-47-86

Жилищно-административный комплекс
"Созвездие"

Схема расположения листов



© ООО "Газпром проектирование", 2023 г.

3076.085.П.0/0.0002-ППТ1.ГЧ


Газопровод межпоселковый к дер. Босарево - с. Дупли
Ферзиковского района Калужской

Изм.	Кол.уч.	Лист	№ док.	Подп.	Дата
Разработал		Рязанцева			03.23
Проверил		Петухова			03.23
Нач.отдела					03.23
Н. контр.		Петухова			03.23
ГИП		Достанова			03.23

Том 1. Проект планировки территории
Графическая часть

Стадия	Лист	Листов
П	2	3

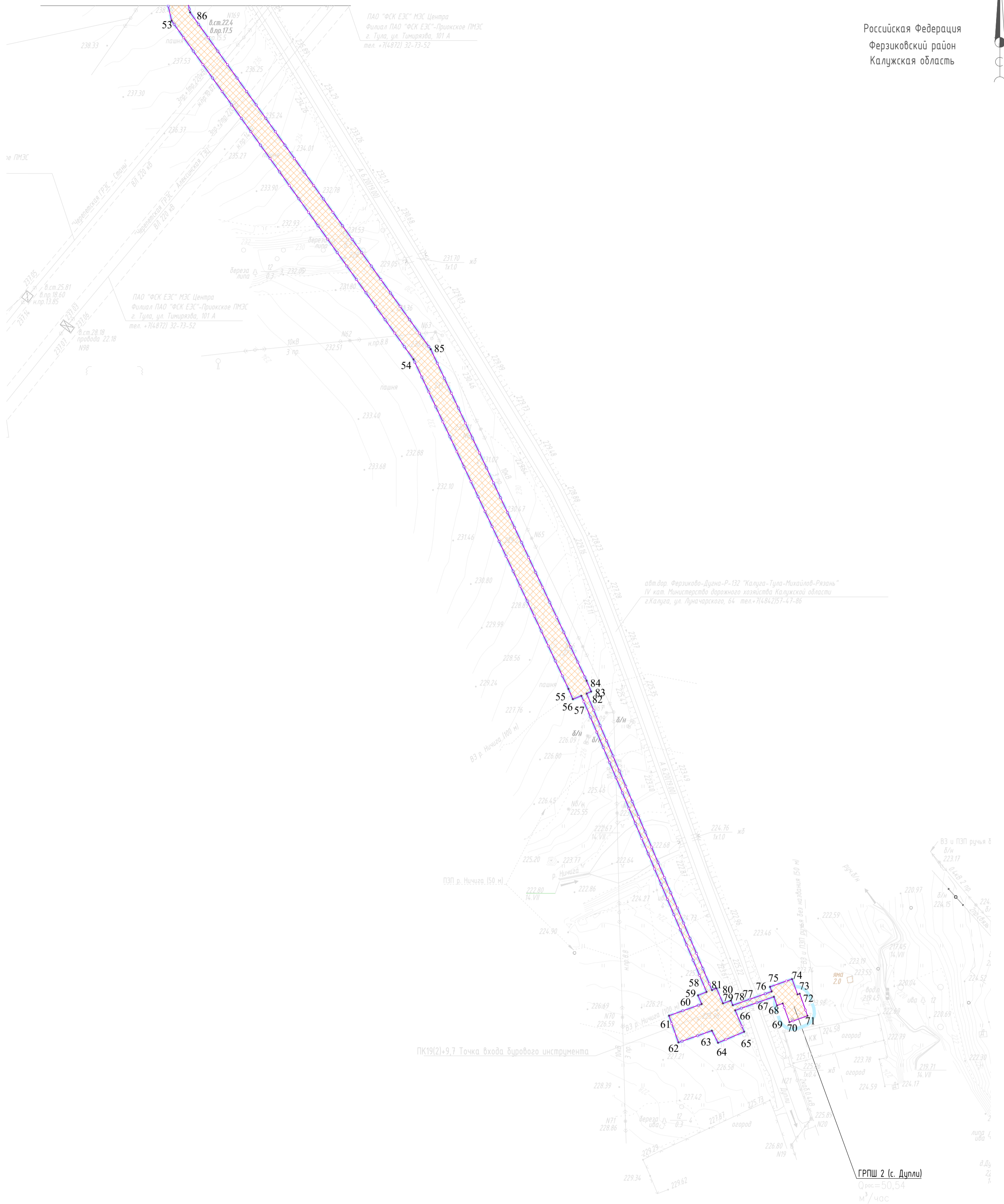
Чертеж границ зон планируемого
размещения
линейных объектов М 1:2000



Инв. № подл. Подп. и дата. Взам. инв.№

Система координат - МСК40 Зона1
Система высот - Балтийская 1977 г.

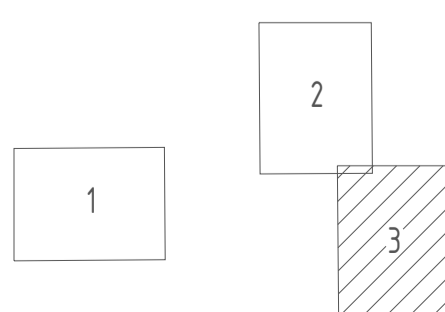
Примечание:
Условные обозначения приведены на 1 листе




Примечание:
Условные обозначения приведены на 1 листе

© 0 0 0 " Газпром проектирование ", 2 0 2 3 г.

Схема расположения листов



3076.085.п.0/0.0002-ППТ1.ГЧ					
Газопровод межпоселковый к дер. Босарево – с. Дулли Ферзиковского района Калужской					
Изм.	Кол.уч.	Лист	№ док.	Подп.	Дата
Разработал	Рязанцева			<i>А.Мен</i>	03.23
Проверил	Петухова			<i>А.Мен</i>	03.23
Нач.отдела					03.23
Н. контр.	Петухова			<i>А.Мен</i>	03.23
ГИП	Достанова			<i>А.Мен</i>	03.23
Том 1. Проект планировки территории Графическая часть				Стадия	Лист
Чертеж границ зон планируемого размещения линейных объектов М 1:2000				П	3
				Листов	3



Изм. N подл. Подп. и дата. Взам. инв. N

Лист регистрации изменений

Регистрация изменений								
Изм.	Номера листов (страниц)				Всего листов (страниц) в док.	Номер док.	Подп.	Дата
	измененных	замененных	новых	аннулированных				