



**Общество с ограниченной ответственностью
«Газпром проектирование»**

Московский филиал

Заказчик – ООО «Газпром межрегионгаз»

ДОКУМЕНТАЦИЯ ПО ПЛАНИРОВКЕ ТЕРРИТОРИИ

Проект планировки и межевания территории

**ГАЗОПРОВОД МЕЖПОСЕЛКОВЫЙ К ДЕР. БОСАРЕВО - С. ДУПЛИ
ФЕРЗИКОВСКОГО РАЙОНА КАЛУЖСКОЙ ОБЛАСТИ**

ТОМ 5

Основная часть проекта межевания территории. Графическая часть

3076.085.П.0/0.0002-ПМТ1



Общество с ограниченной ответственностью
«Газпром проектирование»

Московский филиал

Заказчик – ООО «Газпром межрегионгаз»

ДОКУМЕНТАЦИЯ ПО ПЛАНИРОВКЕ ТЕРРИТОРИИ
Проект планировки и межевания территории


ГАЗОПРОВОД МЕЖПОСЕЛКОВЫЙ К ДЕР. БОСАРЕВО - С. ДУПЛИ
ФЕРЗИКОВСКОГО РАЙОНА КАЛУЖСКОЙ ОБЛАСТИ

ТОМ 5

Основная часть проекта межевания территории. Графическая часть

3076.085.П.0/0.0002-ПМТ1

Заместитель директора
филиала по производству








Ю.М. Комиссаров

Главный инженер проекта

Г.С. Достанова

Инов. № подл.	
Подпись и дата	
Взам. инв. №	

Список исполнителей

Начальник отдела		20.03.2023	Ю.В. Белянин
Главный специалист		20.03.2023	А.А. Сериков
Ведущий инженер		20.03.2023	А.С. Рязанцева
Нормоконтроль:			
Главный специалист		20.03.2023	А.Н. Петухова
Бюро ГИП:			
ГИП		20.03.2023	Г.С. Достанова

Обозначение	Наименование	Примечание
3076.085.П.0/0.0002-ПМТ1-С	Содержание тома 5	3
3076.085.П.0/0.0002-СД	Состав документации по планировке территории	4
3076.085.П.0/0.0002-ПМТ1.ВКМ	Ведомость картографических материалов	5
3076.085.П.0/0.0002-ПМТ1	Графическая часть	6


Состав документации по планировке территории


Номер тома	Обозначение	Наименование документа	Примечания
Том 1	3076.085.П.0/0.0002-ППТ1	Основная часть проекта планировки территории. Графическая часть	-
Том 2	3076.085.П.0/0.0002-ППТ2	Основная часть проекта планировки территории. Положение о размещении линейного объекта	-
Том 3	3076.085.П.0/0.0002-ППТ3	Материалы по обоснованию проекта планировки территории. Графическая часть	-
Том 4	3076.085.П.0/0.0002-ППТ4	Материалы по обоснованию проекта планировки территории. Пояснительная записка	-
Том 5	3076.085.П.0/0.0002-ПМТ1	Основная часть проекта межевания территории. Графическая часть	-
Том 6	3076.085.П.0/0.0002-ПМТ2	Основная часть проекта межевания территории. Текстовая часть	-
Том 7	3076.085.П.0/0.0002-ПМТ3	Материалы по обоснованию проекта межевания территории. Графическая часть	-
Том 8	3076.085.П.0/0.0002-ПМТ4	Материалы по обоснованию проекта межевания территории. Пояснительная записка	-


Ведомость картографических материалов

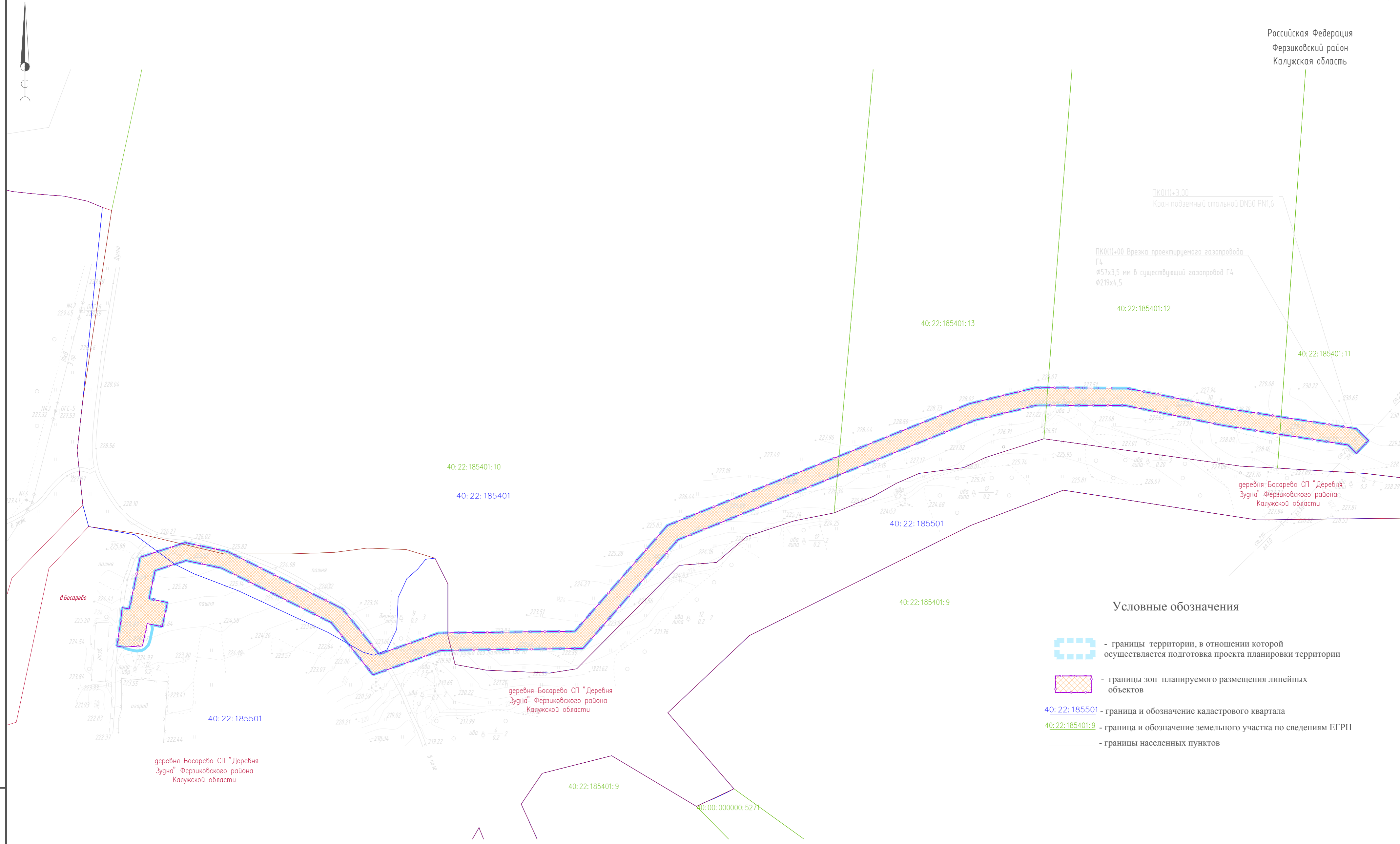
Наименование документации «Газопровод межпоселковый к дер. Босарево-с.Дупли Ферзиковского района Калужской области»
 Обозначение 3076.085.П.0/0.0002-ПМТ1.ВКМ
 Организация ООО «Газпром проектирование»
 Дата создания 11.04.2023 г.

№	Краткое наименование тома (книги)	Обозначение тома (книги)	Номер страницы (листа)	Номер рисунка, графического приложения, текстового приложения	Краткое наименование рисунка графического приложения, текстового приложения	Реквизиты лицензионного договора	Примечание
1	2	3	4	5	6	7	8
1	Том 5	3076.085.П.0/0.0002-ПМТ1	6	-	Основная часть проекта межевания территории М 1:2000	-	-


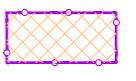

Составил Ведущий инженер  А.С. Рязанцева 11.04.2023г.
 (Должность) (подпись) (И.О. Фамилия) (Дата)

Проверил Главный специалист  А.Н. Петухова 11.04.2023г.
 (Должность) (подпись) (И.О. Фамилия) (Дата)

ГИП  Г.С. Достанова 11.04.2023г.
 (подпись) (И.О. Фамилия) (Дата)

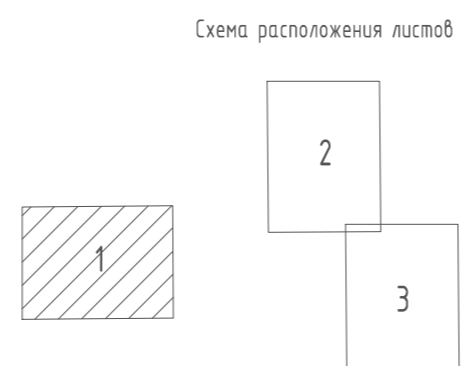


Условные обозначения

-  - границы территории, в отношении которой осуществляется подготовка проекта планировки территории
-  - границы зон планируемого размещения линейных объектов
- 40:22:185501 - граница и обозначение кадастрового квартала
- 40:22:185401:9 - граница и обозначение земельного участка по сведениям ЕГРН
-  - границы населенных пунктов

Примечание:

- Красные линии, утвержденные в составе проекта планировки территории отсутствуют.
- Границы образуемых и (или) изменяемых земельных участков, условные номера образуемых земельных участков, в том числе расположенных полностью или частично в границах зоны планируемого размещения линейного объекта, в отношении которых предполагаются их резервирование и (или) изъятие для государственных или муниципальных нужд отсутствуют.
- Линии отступа от красных линий в целях определения мест допустимого размещения зданий, строений, сооружений отсутствуют.
- Границы земельных участков, образование которых предусмотрено схемой расположения земельного участка или земельных участков на кадастровом плане территории, срок действия которой не истек отсутствуют.



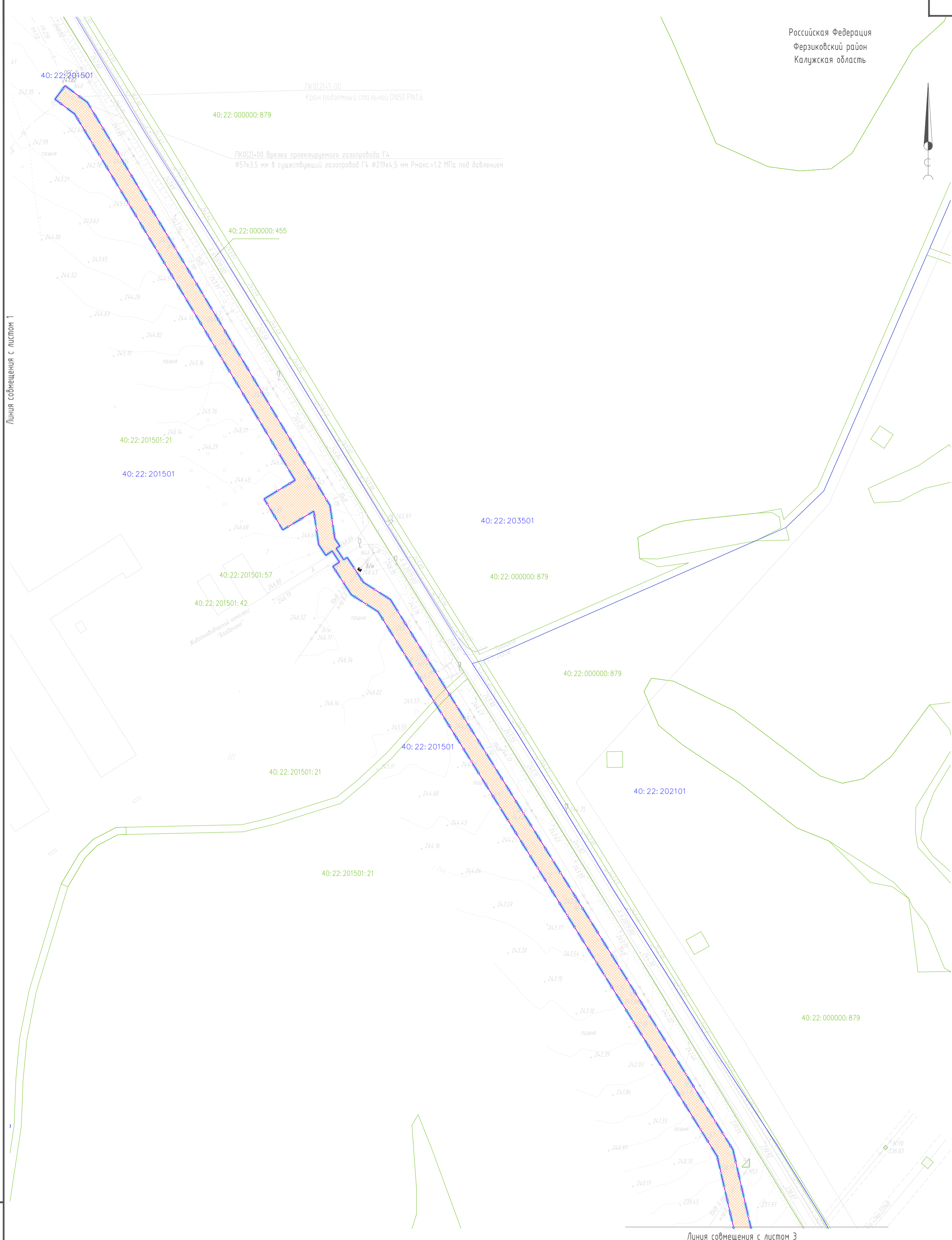
© 000 "Газпром проектирование", 2023 г.

3076.085.П.0/0.0002-ПМТ1.ГЧ					
Газопровод межпоселковый к дер. Босарево - с. Дупли Ферзиковского района Калужской					
Изм.	Кол.уч.	Лист	№ док.	Подп.	Дата
Разработал	Рязанцева			<i>М.М.</i>	03.23
Проверил	Петухова			<i>М.М.</i>	03.23
Том 1. Проект межевания территории Графическая часть					
		Стадия	Лист	Листов	
		П	1	3	
Чертеж межевания территории М 1:2000					
Н. контр.	Петухова			<i>М.М.</i>	03.23
ГИП	Достанова			<i>М.М.</i>	03.23



Инв. N подл. Подп. и дата. Взам. инв. N

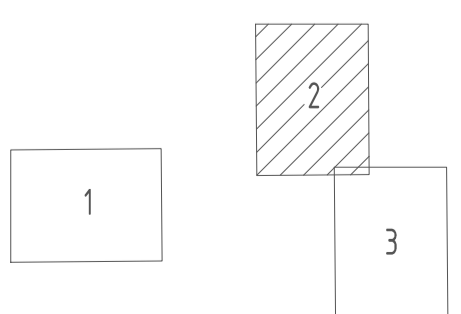
Система координат - МСК40 Зона1
Система высот - Балтийская 1977 г.



Линия соймещения с листом 1

Линия соймещения с листом 3

Схема расположения листов



Инв. № полн. Подп. и дата Взам. инв. №

Система координат - МСК40 Зона1
Система высот - Балтийская 1977 г.

Примечание:
Условные обозначения приведены на 1 листе

3076.085.П.0/0.0002-ПМТ1.ГЧ					
Газопровод межпоселковый к дер. Босарево - с. Дулли Ферзиковского района Калужской					
Изм.	Кол.уч.	Лист	№ док.	Подп.	Дата
Разработал		Рязанцева		<i>А.Мен</i>	03.23
Проверил		Петухова		<i>А.Мен</i>	03.23
Том 1. Проект межевания территории Графическая часть					
			Стадия	Лист	Листов
			П	2	3
Чертеж межевания территории М 1:2000					
Н. контр.		Петухова		<i>А.Мен</i>	03.23
ГИП		Достанова		<i>А.Мен</i>	03.23



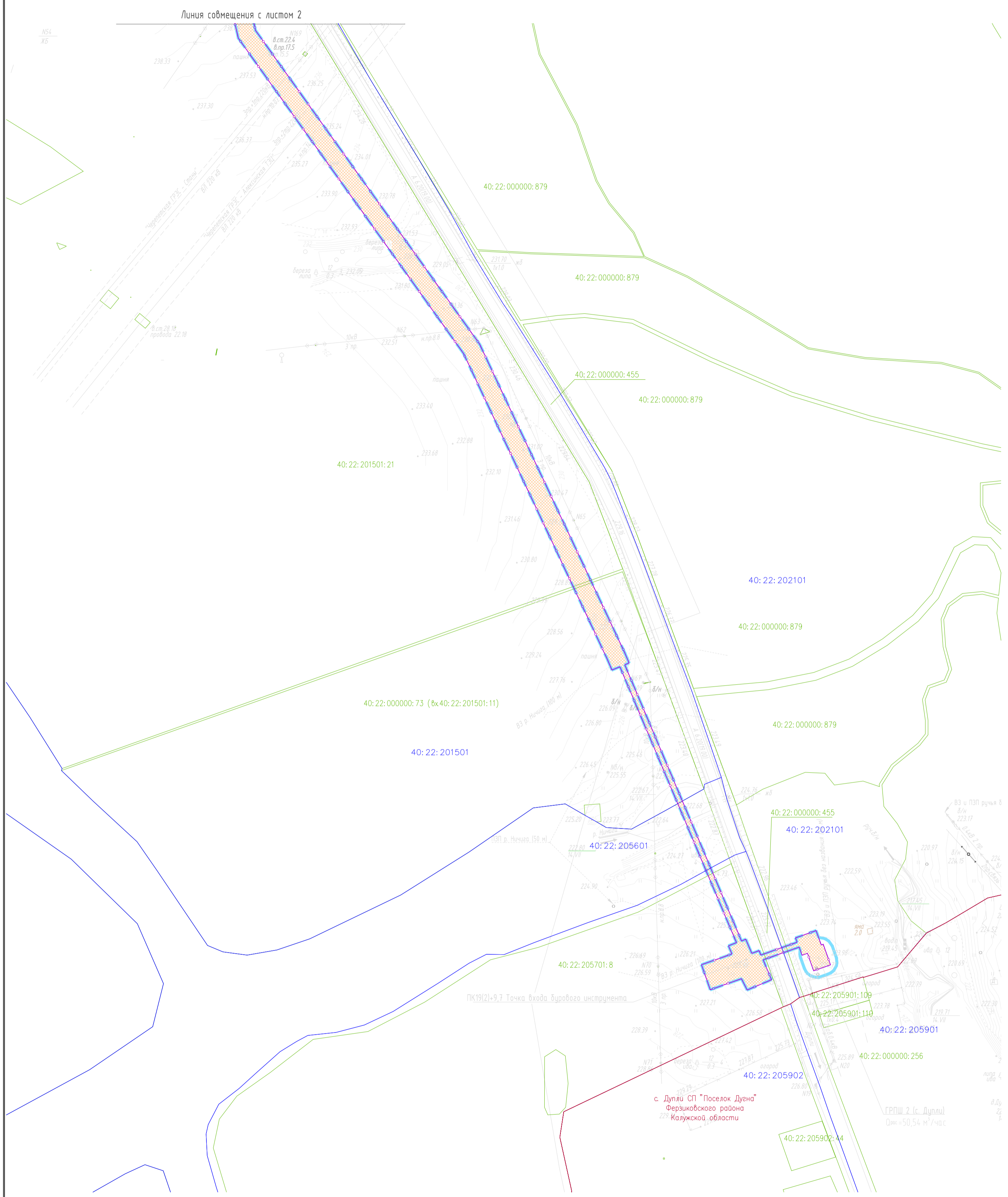
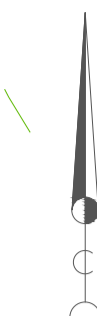
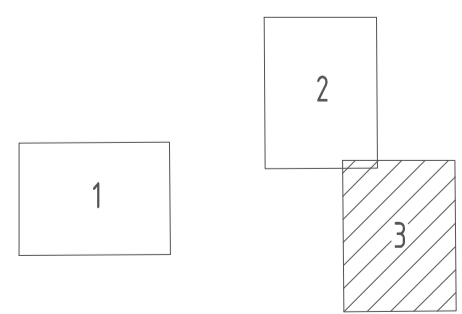


Схема расположения листов



Система координат - МСК40 Зона1
Система высот - Балтийская 1977 г.

Примечание:
Условные обозначения приведены на 1 листе

3076.085.П.0/0.0002-ПМТ1.ГЧ					
Газопровод межпоселковый к дер. Босарево - с. Дулли Ферзиковского района Калужской					
Изм.	Кол.уч.	Лист	№ док.	Подп.	Дата
Разработал		Рязанцева		<i>А.М.</i>	03.23
Проверил		Петухова		<i>А.М.</i>	03.23
Н. контр.		Петухова		<i>А.М.</i>	03.23
ГИП		Достанова		<i>А.М.</i>	03.23
Том 1. Проект межевания территории			Стадия	Лист	Листов
Графическая часть			П	3	3
Чертеж межевания территории М 1:2000					

Инв. № подл. Подл. и дата. Взам. инв. №

Лист регистрации изменений

Регистрация изменений								
Изм.	Номера листов (страниц)				Всего листов (страниц) в док.	Номер док.	Подп.	Дата
	измененных	замененных	новых	аннулированных				