



**Общество с ограниченной ответственностью
«Газпром проектирование»**

Московский филиал

Заказчик – ООО «Газпром межрегионгаз»

**ДОКУМЕНТАЦИЯ ПО ПЛАНИРОВКЕ ТЕРРИТОРИИ
Проект планировки и межевания территории**

**ГАЗОПРОВОД МЕЖПОСЕЛКОВЫЙ К ДЕР. БОСАРЕВО - С. ДУПЛИ
ФЕРЗИКОВСКОГО РАЙОНА КАЛУЖСКОЙ ОБЛАСТИ**

ТОМ 7

**Материалы по обоснованию проекта межевания территории.
Графическая часть**

3076.085.П.0/0.0002-ПМТЗ



Общество с ограниченной ответственностью
«Газпром проектирование»

Московский филиал

Заказчик – ООО «Газпром межрегионгаз»

ДОКУМЕНТАЦИЯ ПО ПЛАНИРОВКЕ ТЕРРИТОРИИ
Проект планировки и межевания территории


ГАЗОПРОВОД МЕЖПОСЕЛКОВЫЙ К ДЕР. БОСАРЕВО - С. ДУПЛИ
ФЕРЗИКОВСКОГО РАЙОНА КАЛУЖСКОЙ ОБЛАСТИ

ТОМ 7

Материалы по обоснованию проекта межевания территории.
Графическая часть

3076.085.П.0/0.0002-ПМТЗ

Заместитель директора
филиала по производству



Ю.М. Комиссаров

Главный инженер проекта

Г.С. Достанова

Изн. № подл.	
Подпись и дата	
Взам. инв. №	

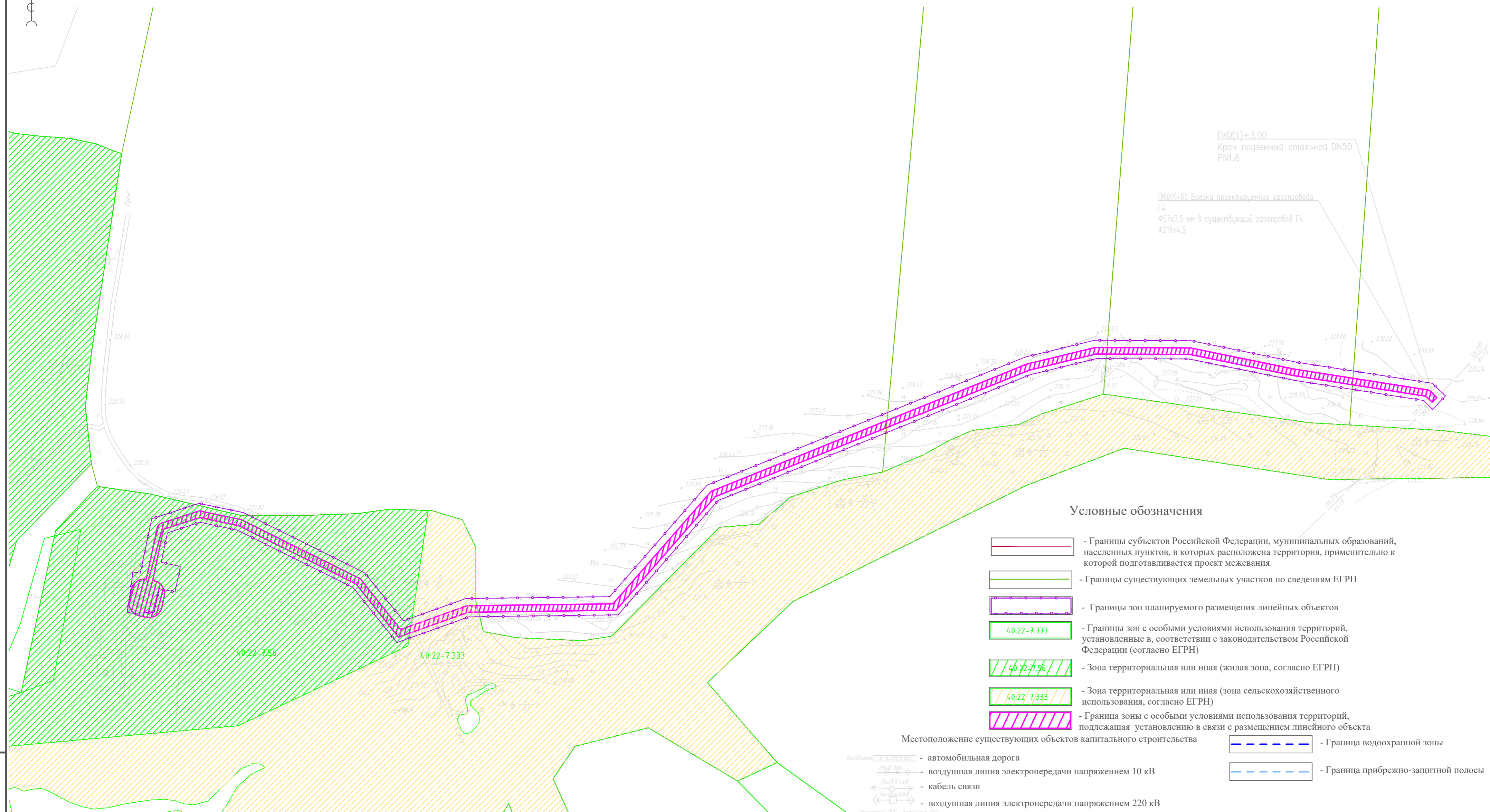

Список исполнителей

Начальник отдела		20.03.2023	Ю.В. Белянин
Главный специалист		20.03.2023	А.А. Сериков
Ведущий инженер		20.03.2023	А.С. Рязанцева
Нормоконтроль:			
Главный специалист		20.03.2023	А.Н. Петухова
Бюро ГИП:			
ГИП		20.03.2023	Г.С. Достанова

Обозначение	Наименование	Примечание
3076.085.П.0/0.0002-ПМТЗ-С	Содержание тома 7	3
3076.085.П.0/0.0002-СД	Состав документации по планировке территории	4
3076.085.П.0/0.0002-ПМТЗ.ВКМ	Ведомость картографических материалов	5
3076.085.П.0/0.0002-ПМТЗ	Графическая часть	6

Состав документации по планировке территории

Номер тома	Обозначение	Наименование документа	Примечания
Том 1	3076.085.П.0/0.0002-ППТ1	Основная часть проекта планировки территории. Графическая часть	-
Том 2	3076.085.П.0/0.0002-ППТ2	Основная часть проекта планировки территории. Положение о размещении линейного объекта	-
Том 3	3076.085.П.0/0.0002-ППТ3	Материалы по обоснованию проекта планировки территории. Графическая часть	-
Том 4	3076.085.П.0/0.0002-ППТ4	Материалы по обоснованию проекта планировки территории. Пояснительная записка	-
Том 5	3076.085.П.0/0.0002-ПМТ1	Основная часть проекта межевания территории. Графическая часть	-
Том 6	3076.085.П.0/0.0002-ПМТ2	Основная часть проекта межевания территории. Текстовая часть	-
Том 7	3076.085.П.0/0.0002-ПМТ3	Материалы по обоснованию проекта межевания территории. Графическая часть	-
Том 8	3076.085.П.0/0.0002-ПМТ4	Материалы по обоснованию проекта межевания территории. Пояснительная записка	-



Условные обозначения

- Границы субъектов Российской Федерации, муниципальных образований, населенных пунктов, в которых расположена территория, применительно к которой подготавливается проект межевания
- Границы существующих земельных участков по сведениям ЕГРН
- Границы зон планируемого размещения линейных объектов
- Границы зон с особыми условиями использования территорий, установленные в соответствии с законодательством Российской Федерации (согласно ЕГРН)
- Зона территориальная или иная (жилая зона, согласно ЕГРН)
- Зона территориальная или иная (зона сельскохозяйственного использования, согласно ЕГРН)
- Граница зоны с особыми условиями использования территорий, подлежащая установлению в связи с размещением линейного объекта
- Граница водоохранной зоны
- Граница прибрежно-защитной полосы

Местоположение существующих объектов капитального строительства

- автомобильная дорога
- воздушная линия электропередачи напряжением 10 кВ
- кабель связи
- воздушная линия электропередачи напряжением 220 кВ

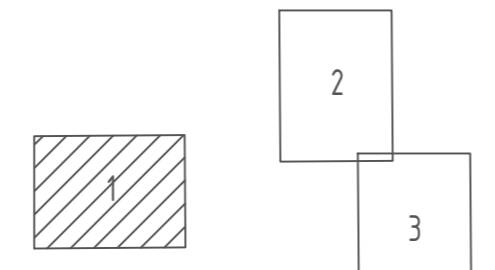
Примечание:

- Границы публичных сервитутов, установленных в соответствии с законодательством Российской Федерации отсутствуют.
- Границы зон с особыми условиями использования территорий подлежащие установлению, изменению в связи с размещением линейных объектов отсутствуют.
- Границы зон с особыми условиями использования территорий подлежащие установлению, изменению в связи с размещением линейных объектов, подлежащих реконструкции в связи с их переносом из зон планируемого размещения линейных объектов отсутствуют.
- Границы особо охраняемых природных территорий отсутствуют.
- Границы объектов культурного наследия отсутствуют.
- Границы лесничеств, участков лесничеств, лесных кварталов, лесотаксационных выделов или частей лесотаксационных выделов отсутствуют.

Согласно «Правил охраны газораспределительных сетей» от 20.11.2000 г. N 878 (с изм. от 17.05.2016 г.) охранная зона устанавливается:

- вдоль трасс подземных газопроводов из полиэтиленовых труб при использовании медного провода для обозначения трассы газопровода - в виде территории, ограниченной условными линиями, проходящими на расстоянии 3 метров от газопровода со стороны провода и 2 метров - с противоположной стороны;
- вокруг отдельно стоящих газорезервуарных пунктов - в виде территории, ограниченной замкнутой ограниченной замкнутой линией, проведенной на расстоянии 10 метров от границ этих объектов.

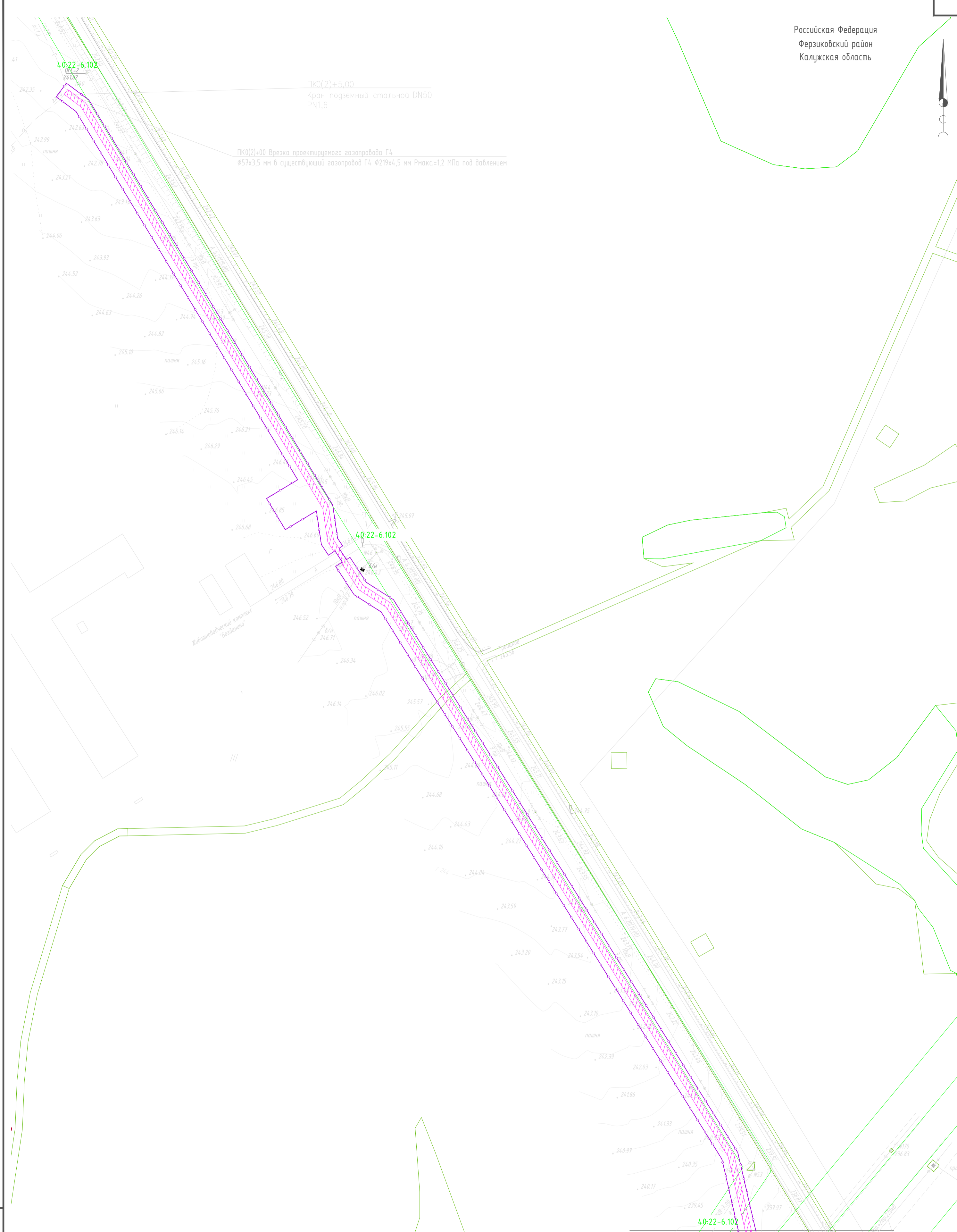
Схема расположения листов



- 1 Система координат - МСК-40 Зона1.
- 2 Система высот - Балтийская, 1977г.
- 3 Сплошные горизонталы проведены через 0,5 метра.
- 4 Съёмка выполнена в июне - августе 2022 года.

					3076.085.П.0/0.0002-ПМТЗ.ГЧ				
					Газопровод межпоселковый к дер. Босарево - с. Дупли Ферзиковского района Калужской				
Изм.	Кол.ч.	Лист	Ндок.	Подпись	Дата	Том 7. Материалы по обоснованию проекта межевания территории. Графическая часть	Стadia	Лист	Листов
Разработал		Рязанцева		<i>А.Рязанцева</i>	04.23		П	1	3
Проверил		Петухова		<i>А.Петухова</i>	04.23				
Н. контр.		Петухова		<i>А.Петухова</i>	04.23				
ГИП		Достанова		<i>А.Достанова</i>	04.23				
					М 1:2000				

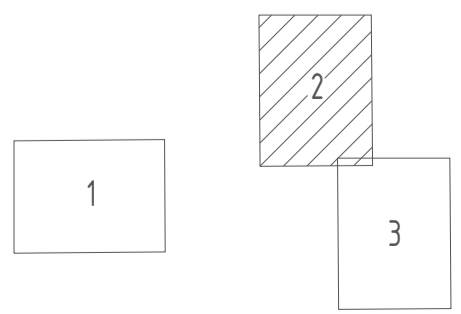
Инв. N подл. Подп. и дата. Взам. инв. N



Линия совмещения с листом 2

Инв. № подл. Подп. и дата. Взам. инв. №

Схема расположения листов



Примечание:
Условные обозначения приведены на 1 листе

© ООО "Газпром проектирование", 2023 г.

3076.085.П.0/0.0002-ПМТЗ.ГЧ

Газопровод межпоселковый к дер. Босарево – с. Дулли
Ферзиковского района Калужской

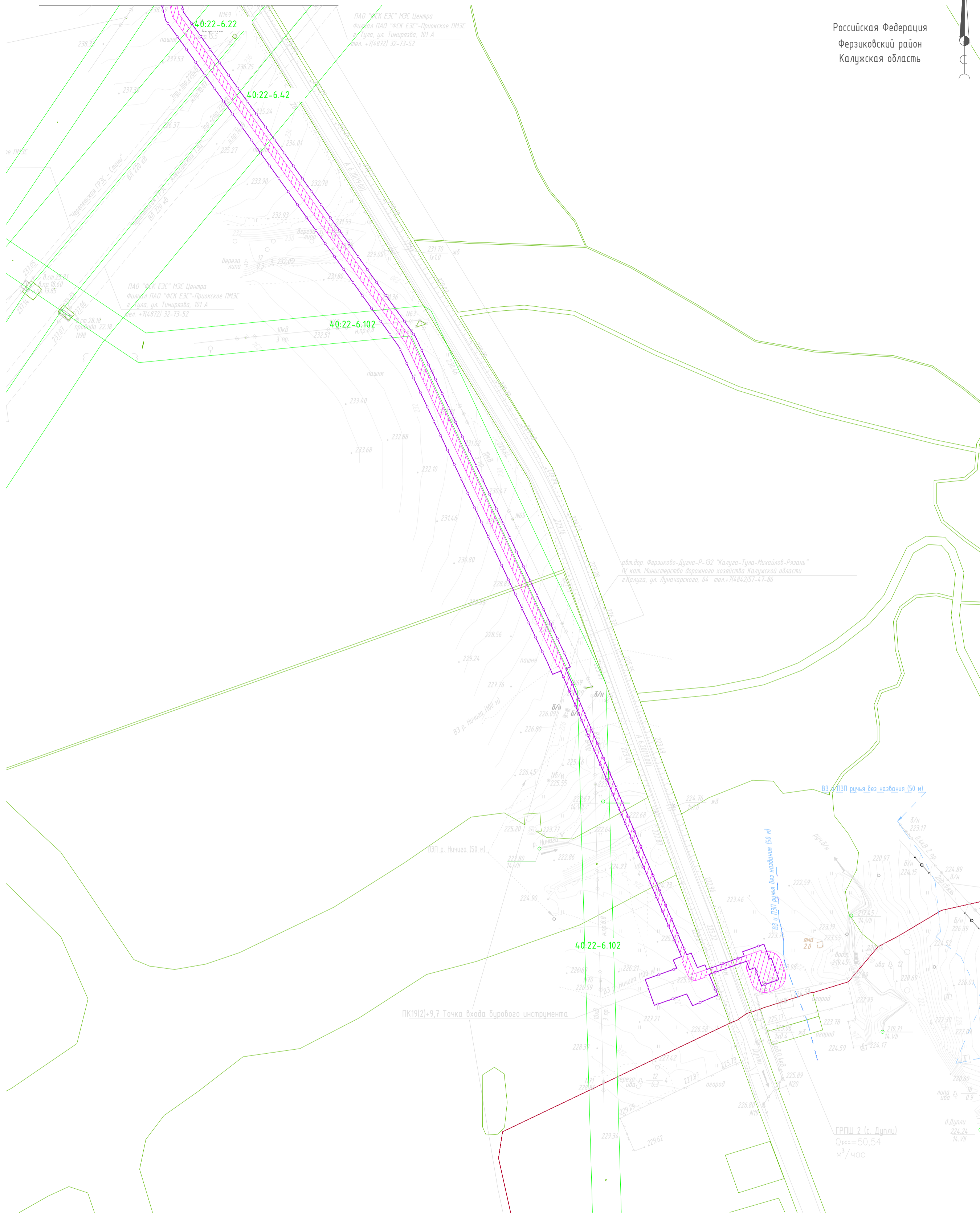
Изм.	Кол.уч.	Лист	№ док.	Подп.	Дата
Разработал		Рязанцева		<i>А.Рязанцева</i>	03.23
Проверил		Петухова		<i>А.Петухова</i>	03.23
Нач.отдела					03.23
Н. контр.		Петухова		<i>А.Петухова</i>	03.23
ГИП		Достанова		<i>А.Достанова</i>	03.23

Том 7. Материалы по обоснованию проекта
межевания территории Гражданская часть

Стадия	Лист	Листов
п	2	3

М 1:2000

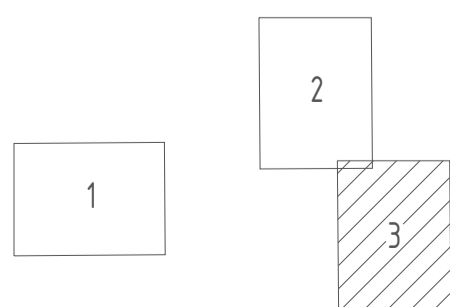




Примечание:
Условные обозначения приведены на 1 листе

© 0 0 0 "Газпром проектирование", 2 0 2 3 г.

Схема расположения листов



3076.085.П.0/0.0002-ПМТЗ.ГЧ

Газопровод межпоселковый к дер. Босарево – с. Дулли
Ферзиковского района Калужской

Изм.	Кол.уч.	Лист	№ док.	Подп.	Дата	Том 7. Материалы по обоснованию проекта межевания территории Гражданская часть	Стадия	Лист	Листов
Разработал					03.23		М 1:2000	п	3
Проверил			Петухова	<i>Петухова</i>	03.23				
Нач.отдела					03.23				
Н. контр.			Петухова	<i>Петухова</i>	03.23				
ГИП			Достанова	<i>Достанова</i>	03.23				



Изм. N подл. Подп. и дата. Взам. инв. N

Лист регистрации изменений

Регистрация изменений								
Изм.	Номера листов (страниц)				Всего листов (страниц) в док.	Номер док.	Подп.	Дата
	измененных	замененных	новых	аннулированных				