



**Общество с ограниченной ответственностью  
«Газпром проектирование»**

**Московский филиал**

**Заказчик – ООО «Газпром межрегионгаз»**

**ДОКУМЕНТАЦИЯ ПО ПЛАНИРОВКЕ ТЕРРИТОРИИ  
Проект планировки и межевания территории**

**ГАЗОПРОВОД МЕЖПОСЕЛКОВЫЙ К ДЕР. БОБРОВИЦЫ МЕЩОВСКОГО  
РАЙОНА КАЛУЖСКОЙ ОБЛАСТИ**

**ТОМ 5**

**Основная часть проекта межевания территории. Графическая часть**

**3071.085.П.0/0.0002-ПМТ1**



Общество с ограниченной ответственностью  
«Газпром проектирование»

Московский филиал

Заказчик – ООО «Газпром межрегионгаз»

**ДОКУМЕНТАЦИЯ ПО ПЛАНИРОВКЕ ТЕРРИТОРИИ**  
**Проект планировки и межевания территории**


**ГАЗОПРОВОД МЕЖПОСЕЛКОВЫЙ К ДЕР. БОБРОВИЦЫ МЕЩОВСКОГО  
РАЙОНА КАЛУЖСКОЙ ОБЛАСТИ**

**ТОМ 5**

**Основная часть проекта межевания территории. Графическая часть**

**3071.085.П.0/0.0002-ПМТ1**

Заместитель директора  
филиала по производству



Ю.М. Комиссаров

Главный инженер проекта

А.А. Назарян

Инов. № подл.	
Подпись и дата	
Взам. инв. №	

**Список исполнителей**

Начальник  
Центра подготовки производства



М.С. Коновальцев

---

(подпись, дата)

Главный специалист  
центра подготовки производства



А.А. Малышева

---

(подпись, дата)

Главный специалист отдела разработки  
документации по планировке территорий



Ю.Ю. Бовбас

---

(подпись, дата)

Главный инженер проекта



А.А. Назарян

---

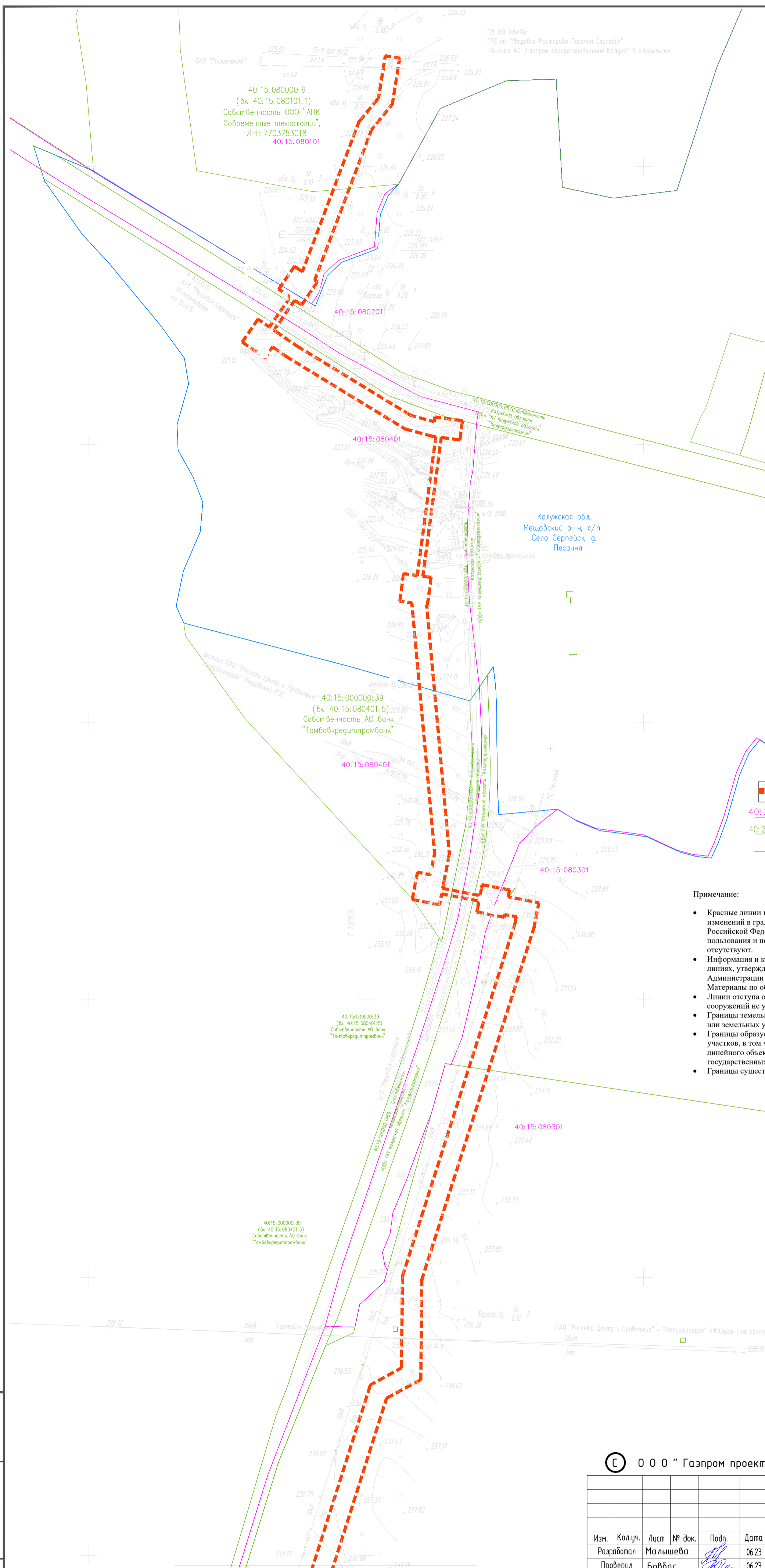
(подпись, дата)

<b>Обозначение</b>	<b>Наименование</b>	<b>Примечание</b>
3071.085.П.0/0.0002-ПМТ1-С	Содержание тома 5	3
3071.085.П.0/0.0002-СД	Состав документации по планировке территории	4
3071.085.П.0/0.0002-ПМТ1.ВКМ	Ведомость картографических материалов	5
3071.085.П.0/0.0002-ПМТ1	Графическая часть	6

### Состав документации по планировке территории

Номер тома	Обозначение	Наименование документа	Примечания
Том 1	3071.085.П.0/0.0002-ППТ1	Основная часть проекта планировки территории. Графическая часть	-
Том 2	3071.085.П.0/0.0002-ППТ2	Основная часть проекта планировки территории. Положение о размещении линейного объекта	-
Том 3	3071.085.П.0/0.0002-ППТ3	Материалы по обоснованию проекта планировки территории. Графическая часть	-
Том 4	3071.085.П.0/0.0002-ППТ4	Материалы по обоснованию проекта планировки территории. Пояснительная записка	-
Том 5	3071.085.П.0/0.0002-ПМТ1	Основная часть проекта межевания территории. Графическая часть	-
Том 6	3071.085.П.0/0.0002-ПМТ2	Основная часть проекта межевания территории. Текстовая часть	-
Том 7	3071.085.П.0/0.0002-ПМТ3	Материалы по обоснованию проекта межевания территории. Графическая часть	-
Том 8	3071.085.П.0/0.0002-ПМТ4	Материалы по обоснованию проекта межевания территории. Пояснительная записка	-





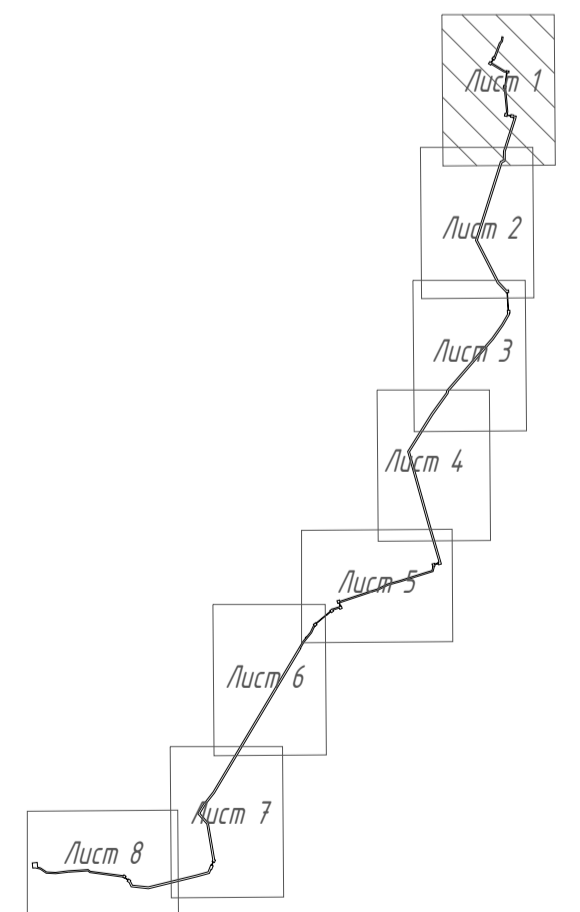
**Условные обозначения**

- границы планируемых элементов планировочной структуры
- 40:22:185501 - граница и обозначение кадастрового квартала
- 40:22:185401:9 - граница и обозначение земельного участка по сведениям ЕГРН
- границы населенных пунктов по сведениям ЕГРН

**Примечание:**

- Красные линии не устанавливаются на основании Федерального закона от 02.08.2019 г. №218-ФЗ "О внесении изменений в градостроительный кодекс Российской Федерации и отдельные законодательные акты Российской Федерации", красные линии - линии, которые обозначают границы территорий общего пользования и подлежат установлению, изменению или отмене в документации по планировке территории, отсутствуют.
- Информация и красных линиях, утвержденных в составе проекта планировки территории, или красных линиях, утверждаемых, изменяемых проектом межевания территории отсутствует, в соответствии с письмом Администрации МР "Мещовский район" от 30.12.2022 №01/01-14/5525-22 (Приложения к Тому 4. Материалы по обоснованию проекта планировки территории. Пояснительная записка).
- Линии отступа от красных линий в целях определения мест допустимого размещения зданий, строений, сооружений не устанавливаются ввиду отсутствия красных линий.
- Границы земельных участков, образование которых предусмотрено схемой расположения земельного участка или земельных участков на кадастровом плане территории, срок действия которой не исте, отсутствуют.
- Границы образуемых и (или) изменяемых земельных участков, условные номера образуемых земельных участков, в том числе расположенных полностью или частично в границах зоны планируемого размещения линейного объекта, в отношении которых предполагаются их резервирование и (или) изъятие для государственных или муниципальных нужд, отсутствуют.
- Границы существующих элементов планировочной структуры отсутствуют.

*Схема расположения листов*



© ООО "Газпром проектирование", 2023 г.

3071.085.П.0/0.0002-ПМТ1.ГЧ				
Газопровод межпоселковый к д.в. Бобровицы Мещовского района Калужской области				
Изм.	Кол.уч.	Лист	№ док.	Подп.
Разработал	Малышева			06.23
Проверил	Боббас			06.23
Нач.отдела				
Н. контр.				
ГИП	Назарян			06.23
Том 1. Проект межевания территории Графическая часть			Стадия	Лист
Чертеж межевания территории М 1:2000			П	1
Листов			8	



Изм. №	Подп. и дата	Взам. инв.№



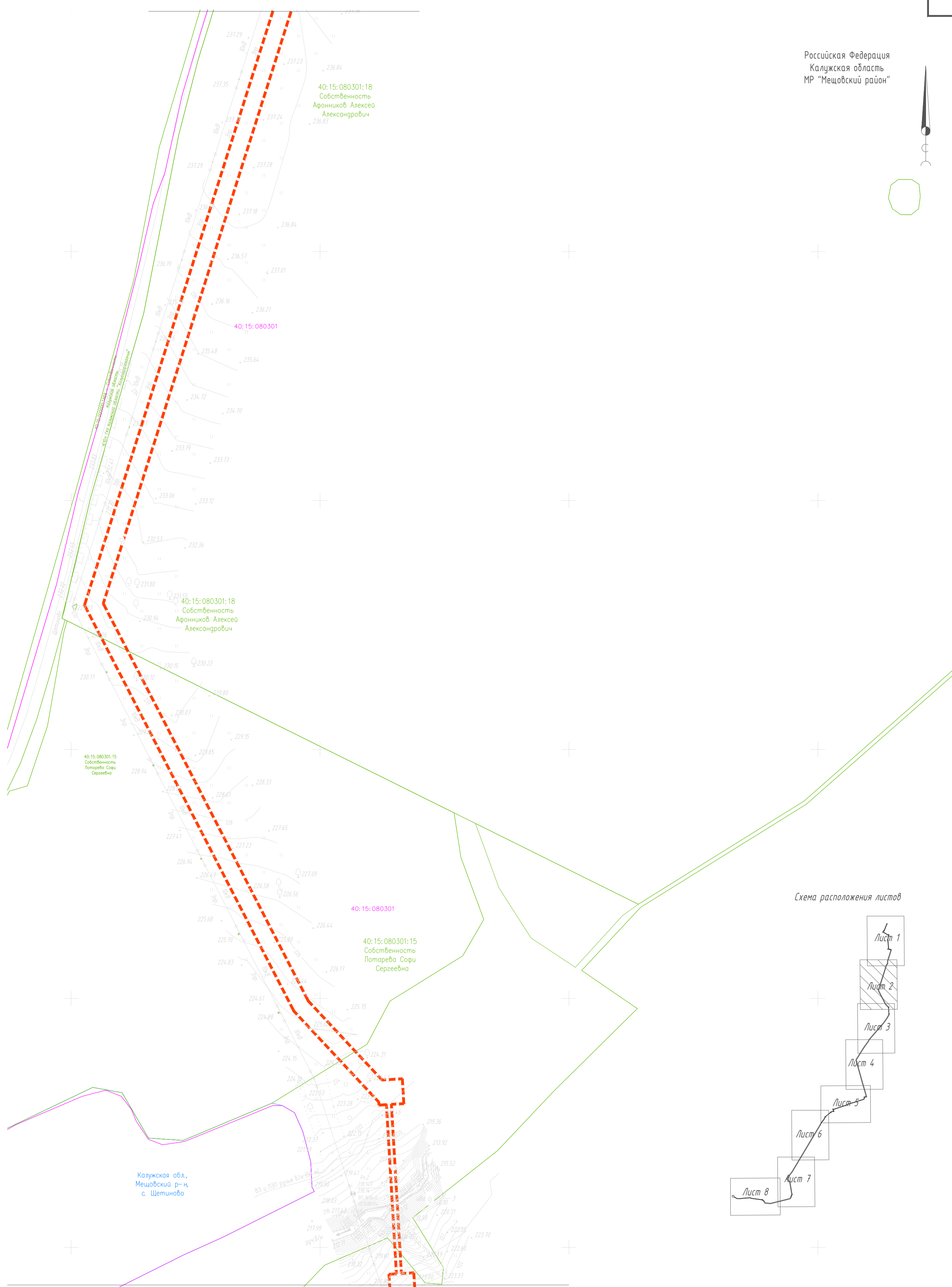
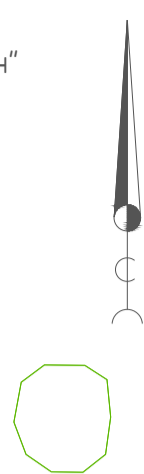
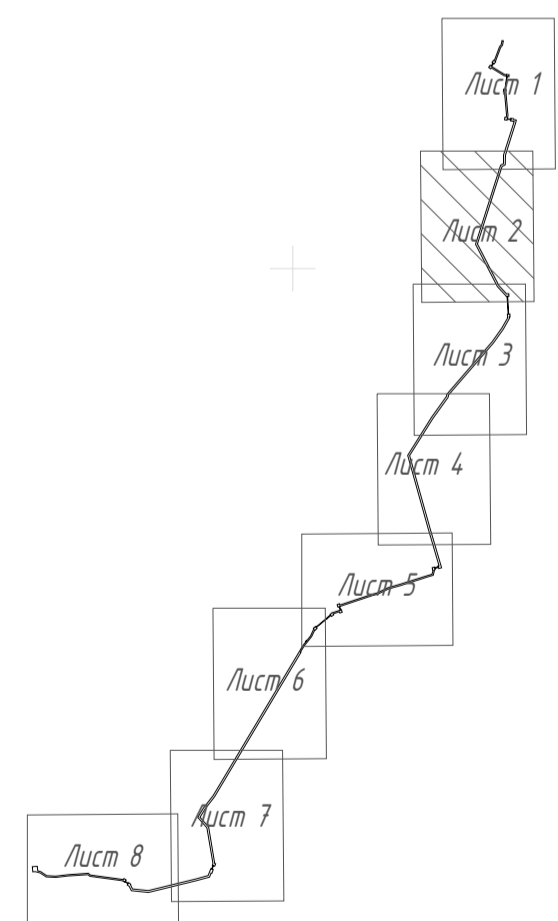


Схема расположения листов



Инв. № подл.	Взам. инв. №
Подп. и дата	

Система координат - МСК40 Зона1  
Система высот - Балтийская 1977 г.

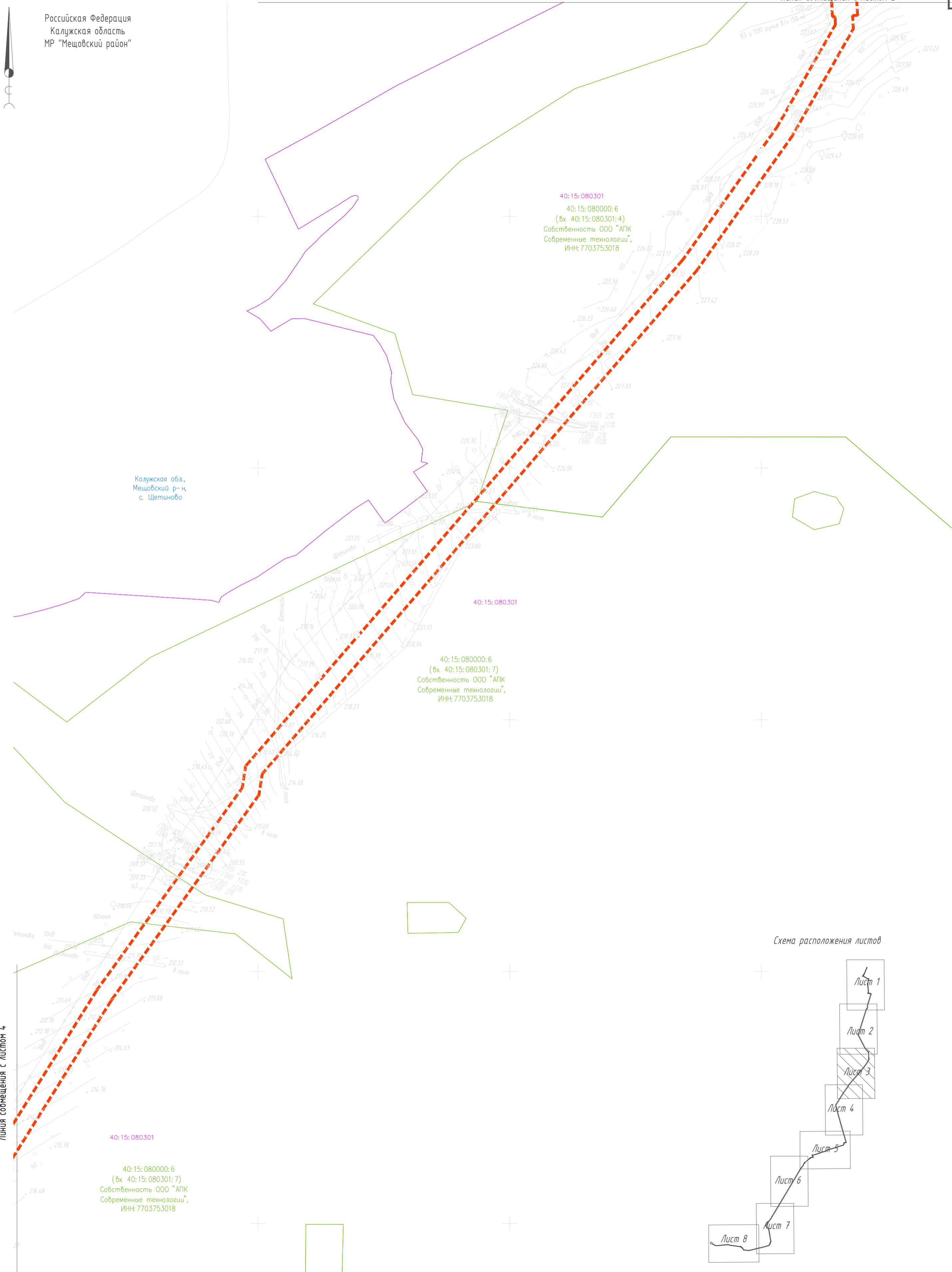
Примечание:  
Условные обозначения приведены на 1 листе

© 0 0 0 "Газпром проектирование", 2 0 2 3 г.

3071.085.П.0/0.0002-ПМТ1.ГЧ					
Газопровод межпоселковый к дер. Бобровицы Мещовского района Калужской области					
Изм.	Колуч.	Лист	№ док.	Подп.	Дата
	Разработал	Малышева		<i>М.М.</i>	06.23
	Проверил	Бойбас		<i>А.М.</i>	06.23
	Нач. отдела				
Том 1. Проект межевания территории Графическая часть					
		Стадия	Лист	Листов	
		П	2	8	
Чертеж межевания территории М 1:2000					
Н. контр.	ГИП	Назарян			06.23

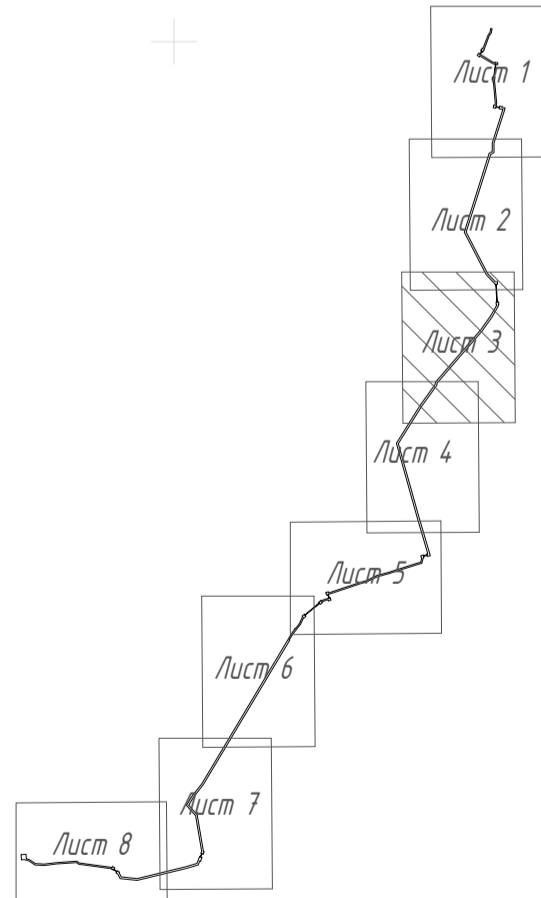






Калужская обл.,  
Мещовский р-н,  
с. Щетиново

Схема расположения листов



Линия смещения с листом 4

Инв. № подл.	Подп. и дата	Взам. инв. №

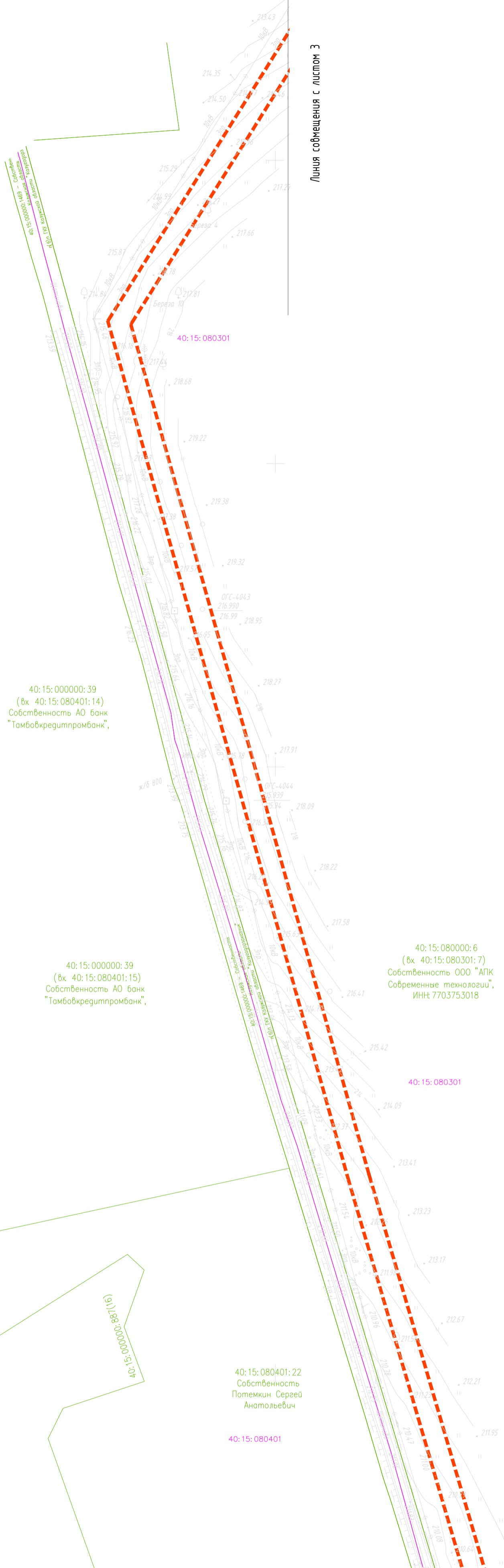
Система координат - МСК40 Зона1  
Система высот - Балтийская 1977 г.

Примечание:  
Условные обозначения приведены на 1 листе

© ООО "Газпром проектирование", 2023 г.

3071.085.П.0/0.0002-ПМТ1.ГЧ					
Газопровод межпоселковый к дер. Бобровицы Мещовского района Калужской области					
Изм.	Кол.уч.	Лист	№ док.	Подп.	Дата
Разработал	Малышева				06.23
Проверил	Боббас				06.23
Нач.отдела					
Н. контр.					
ГИП	Назарян				06.23
Том 1. Проект межевания территории Графическая часть				Стадия	Лист
				П	3
Чертеж межевания территории М 1:2000				Листов	8





Линия смещения с листом 3

40:15:000000:39  
(вх 40:15:080401:14)  
Собственность АО банк  
"Тамбовкредитпромбанк",

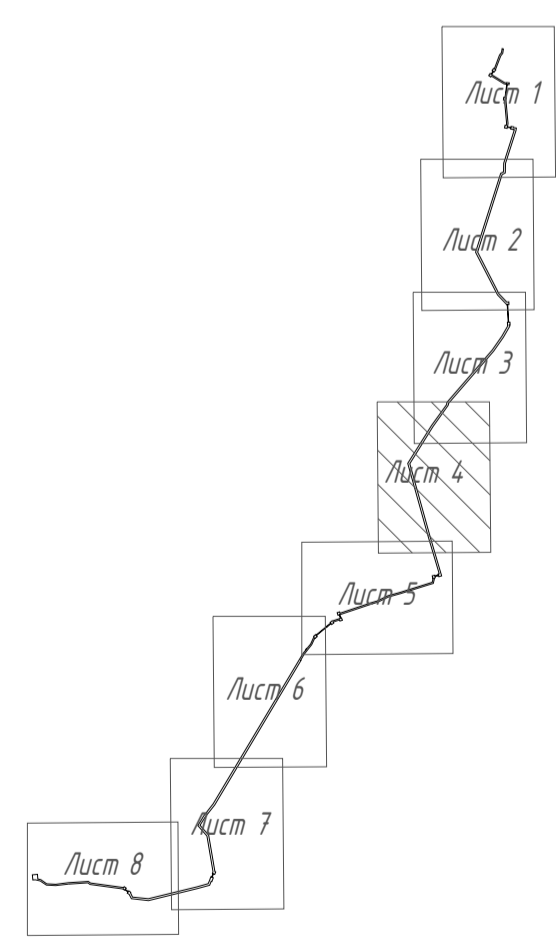
40:15:000000:39  
(вх 40:15:080401:15)  
Собственность АО банк  
"Тамбовкредитпромбанк",

40:15:080000:6  
(вх 40:15:080301:7)  
Собственность ООО "АПК  
Современные технологии",  
ИНН: 7703753018

40:15:080401:22  
Собственность  
Потемкин Сергей  
Анатолевич

40:15:080000:6  
(вх 40:15:080301:7)  
Собственность ООО "АПК  
Современные технологии",  
ИНН: 7703753018

Схема расположения листов



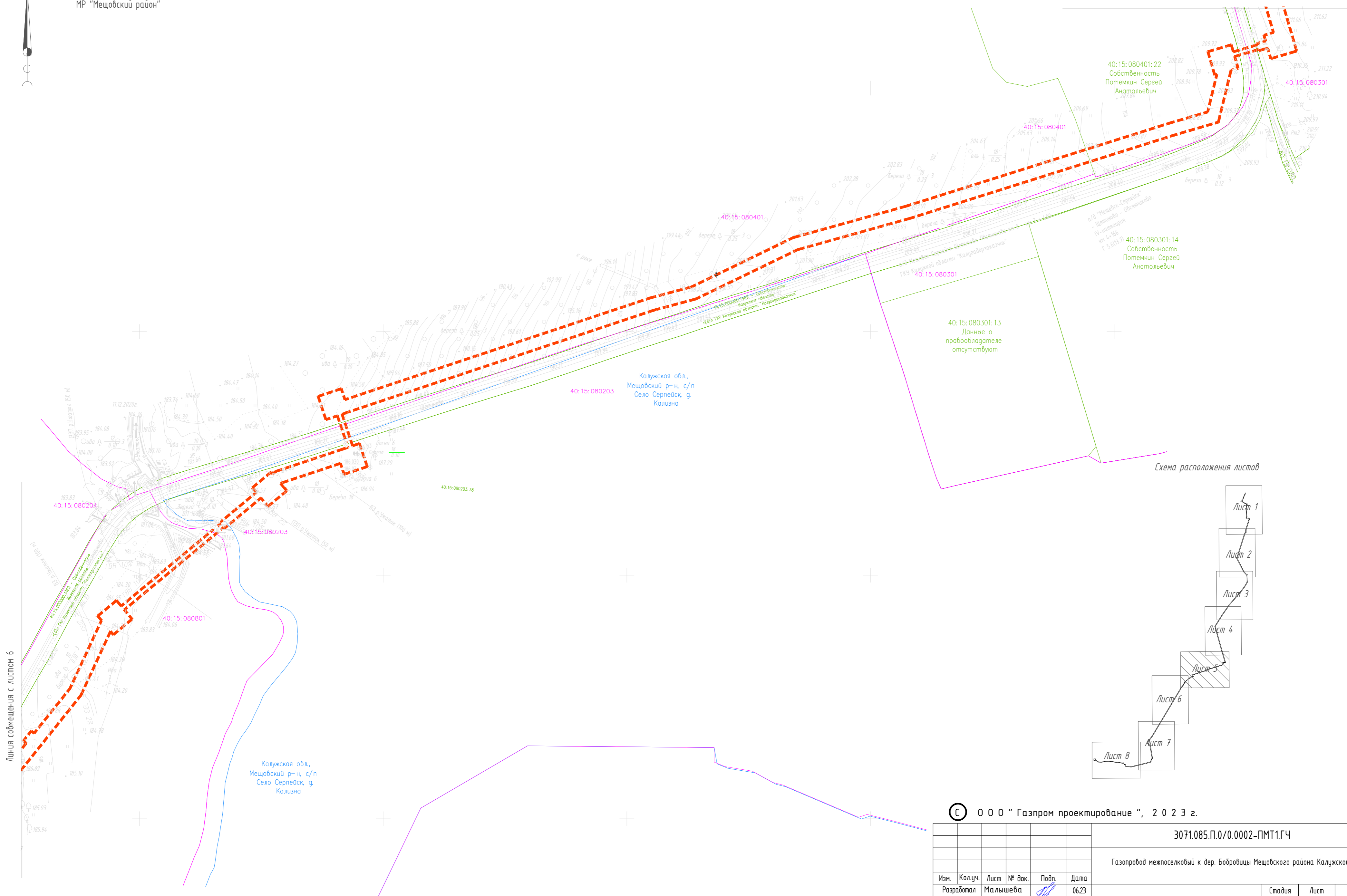
Линия смещения с листом 5

© ООО "Газпром проектирование", 2023 г.

Инв. № подл. Подп. и дата. Взам. инв. №

Примечание:  
Условные обозначения приведены на 1 листе

3071.085.П.0/0.0002-ПМТ1.ГЧ					
Газопровод межпоселковый к дер. Бобровицы Мещовского района Калужской области					
Изм.	Кол.уч.	Лист	№ док.	Подп.	Дата
Разработал		Малышева			06.23
Проверил		Боббас			06.23
Нач.отдела					
Том 1. Проект межевания территории			Стадия	Лист	Листов
Графическая часть			П	4	8
Чертеж межевания территории М 1:2000					
Н. контр.					
ГИП		Назарян			06.23



40:15:080401:22  
Собственность  
Потемкин Сергей  
Анатольевич

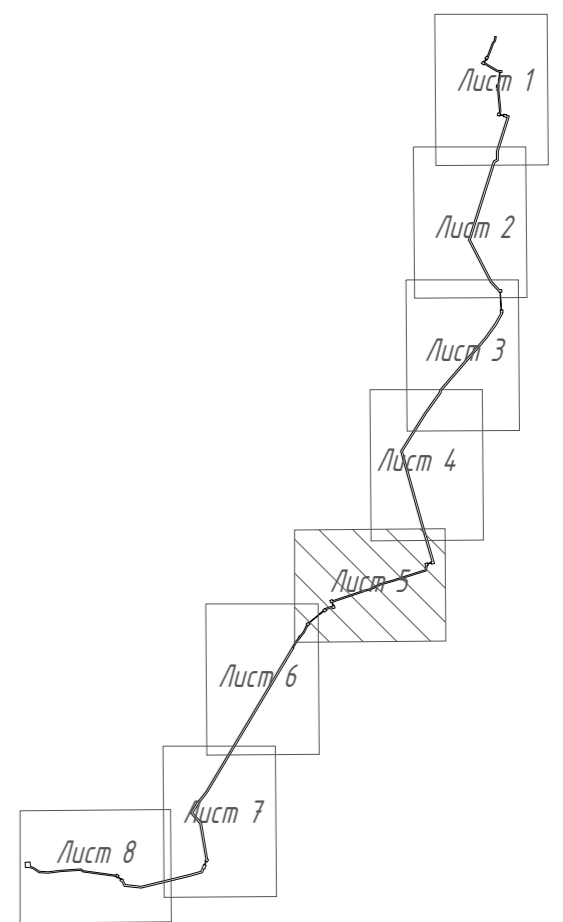
40:15:080301:14  
Собственность  
Потемкин Сергей  
Анатольевич

40:15:080301:13  
Данные о  
правообладателе  
отсутствуют

40:15:080203  
Калужская обл.,  
Мещовский р-н, с/п  
Село Серпейск, д.  
Кализна

Калужская обл.,  
Мещовский р-н, с/п  
Село Серпейск, д.  
Кализна

Схема расположения листов



Изм. № подл. Подп. и дата. Взам. инв.№

Система координат - МСК40 Зона1  
Система высот - Балтийская 1977 г.

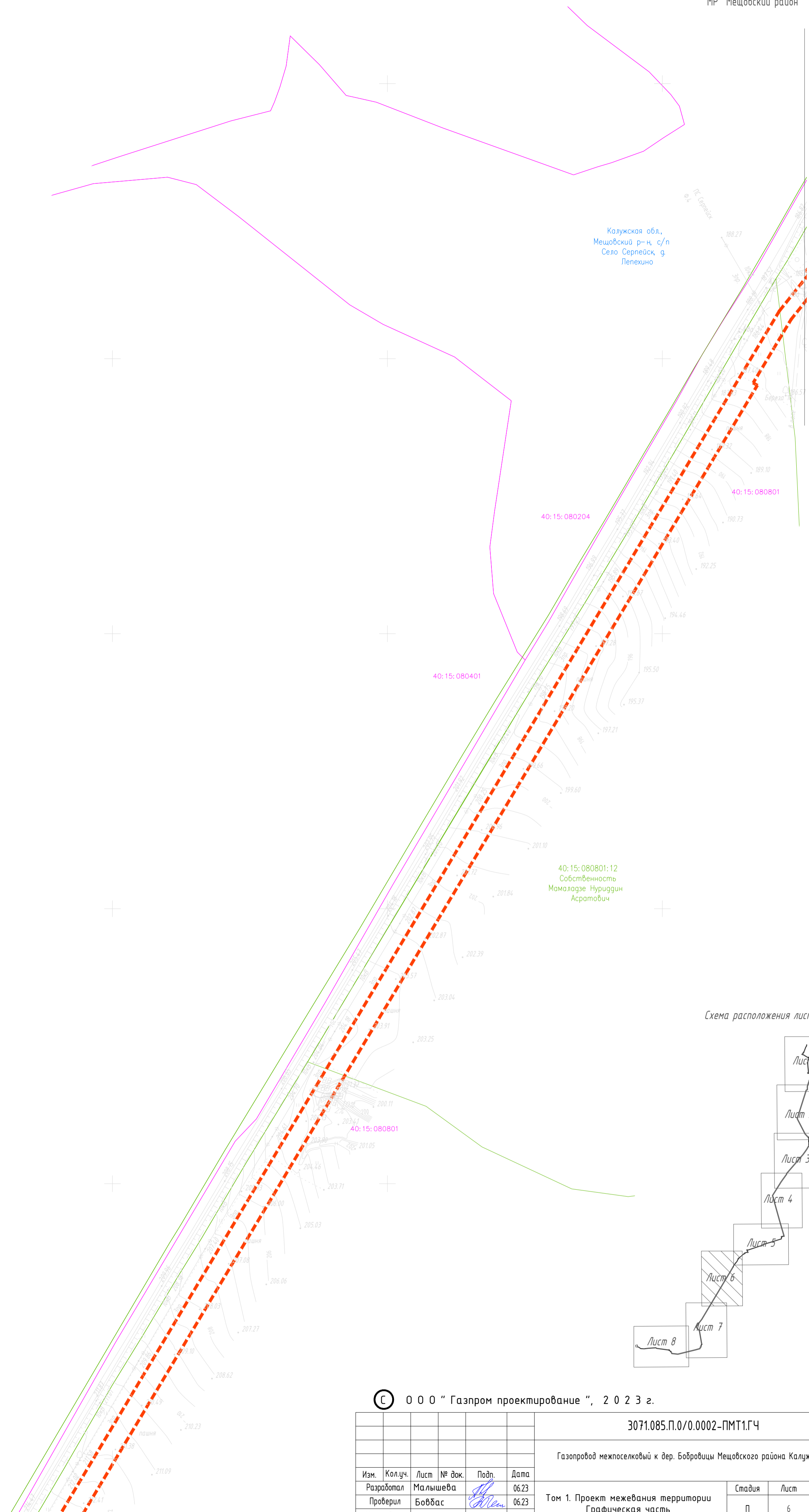
Примечание:  
Условные обозначения приведены на 1 листе

© ООО "Газпром проектирование", 2023 г.

					3071.085.П.0/0.0002-ПМТ1.ГЧ				
					Газопровод межпоселковый к дер. Бобровицы Мещовского района Калужской области				
Изм.	Колуч.	Лист	№ док.	Подп.	Дата	Том 1. Проект межевания территории Графическая часть	Стадия	Лист	Листов
Разработал	Малышева			<i>ММ</i>	06.23		П	5	8
Проверил	Боббас			<i>БМ</i>	06.23				
Нач. отдела									
Н. контр.					Чертеж межевания территории М 1:2000				
ГИП					Назарян	06.23			





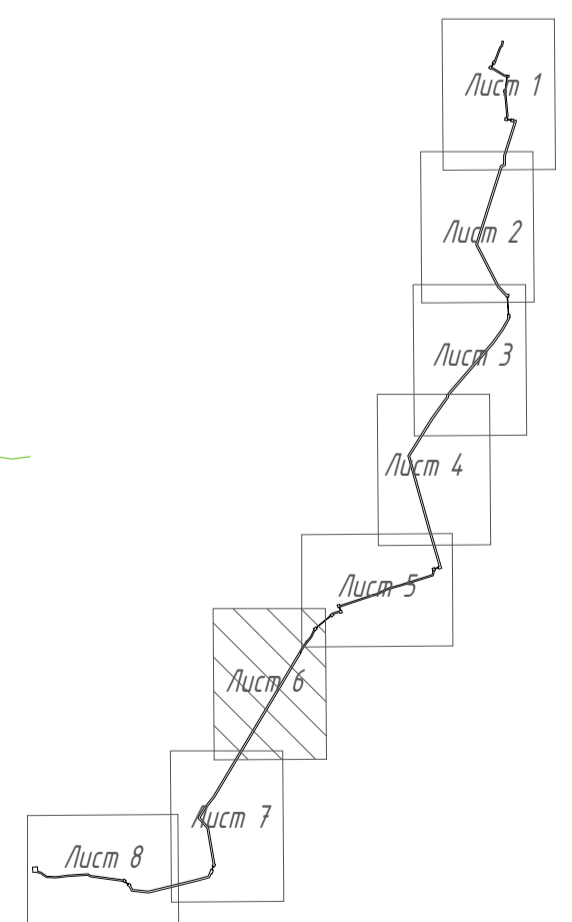


Калужская обл.,  
Мещовский р-н с/п  
Село Серпейск, д.  
Лепехино

40:15:080801:12  
Собственность  
Мамалодзе Нуриддин  
Асратович

40:15:000000:39  
(вх 40:15:080401:18)  
Собственность АО банк  
"Тамбовакредитпромбанк"

Схема расположения листов



© 0 0 0 "Газпром проектирование", 2 0 2 3 г.

3071.085.П.0/0.0002-ПМТ1.ГЧ

Газопровод межпоселковый к д.р. Бобровицы Мещовского района Калужской области

Изм.	Кол.уч.	Лист	№ док.	Подп.	Дата	Том 1. Проект межевания территории Графическая часть	Стадия	Лист	Листов
								П	6
Разработал					06.23	Чертеж межевания территории М 1:2000			
Проверил					06.23				
Нач.отдела									
Н. контр.									
ГИП			Назарян		06.23				

Примечание:  
Условные обозначения приведены на 1 листе

Линия совмещения с листом 7

Инв. N подл. Подп. и дата Взам. инв. N

Система координат - МСК40 Зона1  
Система высот - Балтийская 1977 г.

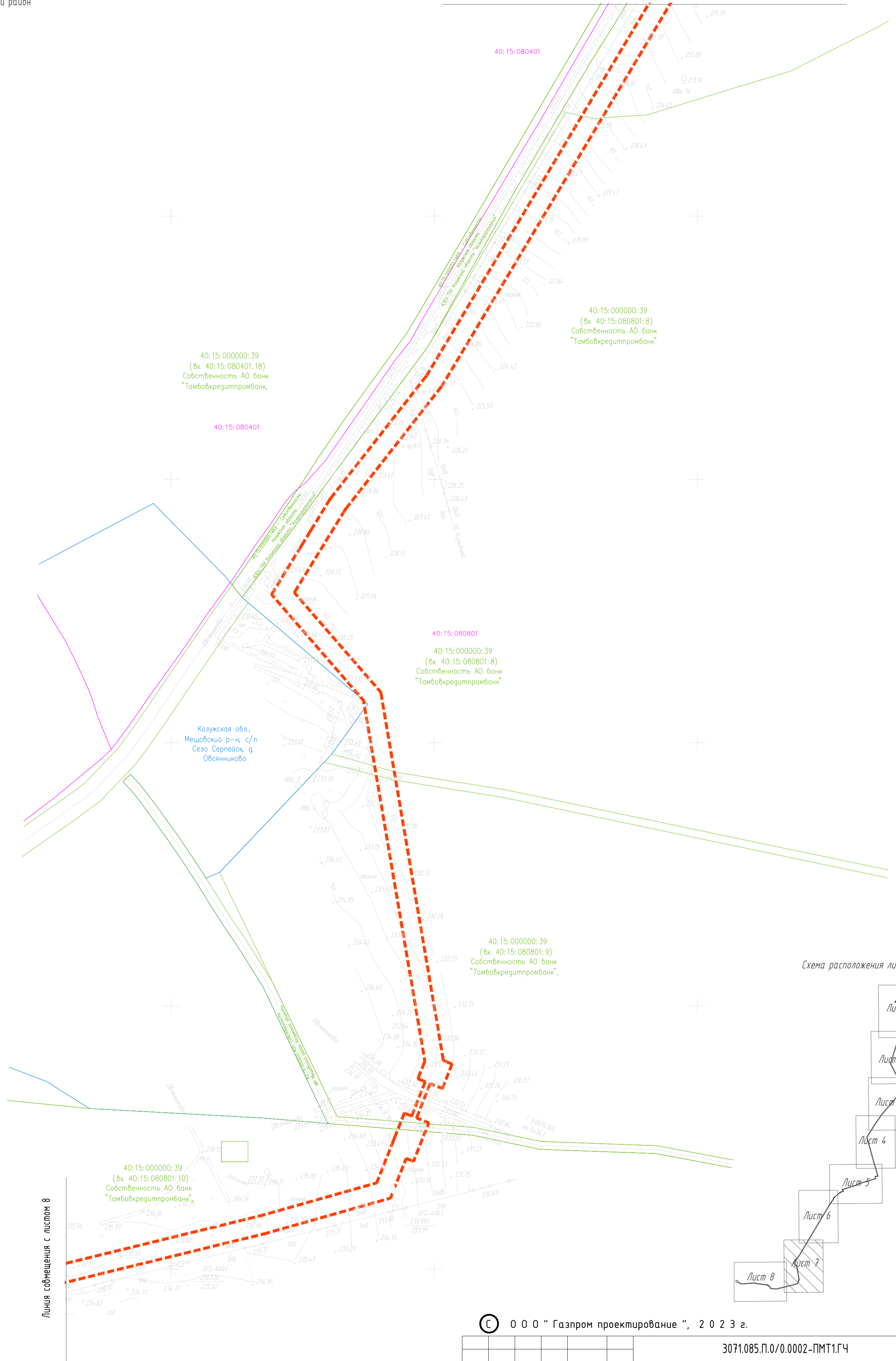
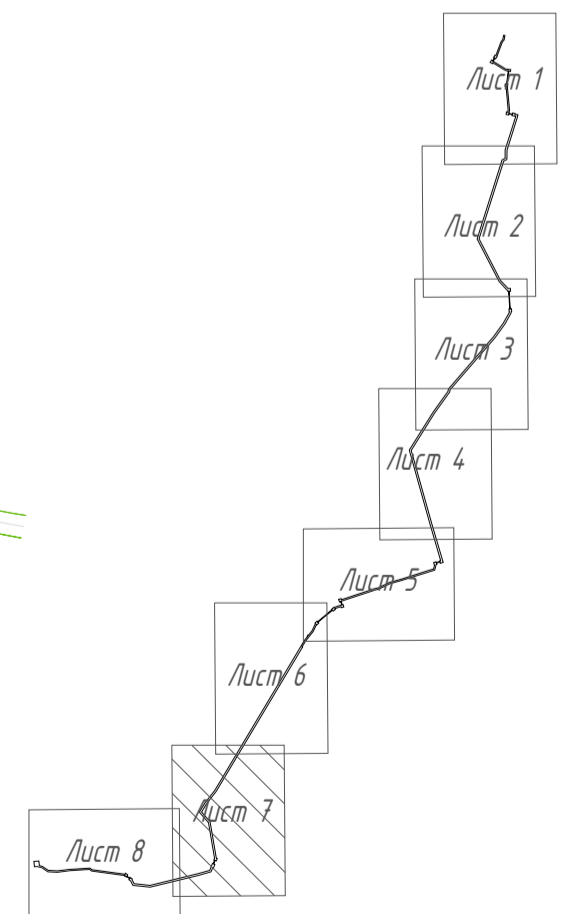


Схема расположения листов




Инв. N подл.	Взам. инв. N
Подп. и дата	

Система координат - МСК40 Зона1  
Система высот - Балтийская 1977 г.

Примечание:  
Условные обозначения приведены на 1 листе

© ООО "Газпром проектирование", 2023 г.

3071.085.П.0/0.0002-ПМТ1.ГЧ					
Газопровод межпоселковый к д.р. Бобровицы Мещовского района Калужской области					
Изм.	Кол.уч.	Лист	№ док.	Подп.	Дата
Разработал	Малышева				06.23
Проверил	Боббас				06.23
Нач.отдела					
Н. контр.					
ГИП	Назарян				06.23
Том 1. Проект межевания территории Графическая часть				Стадия	Лист
				П	7
Чертеж межевания территории М 1:2000				Листов	8



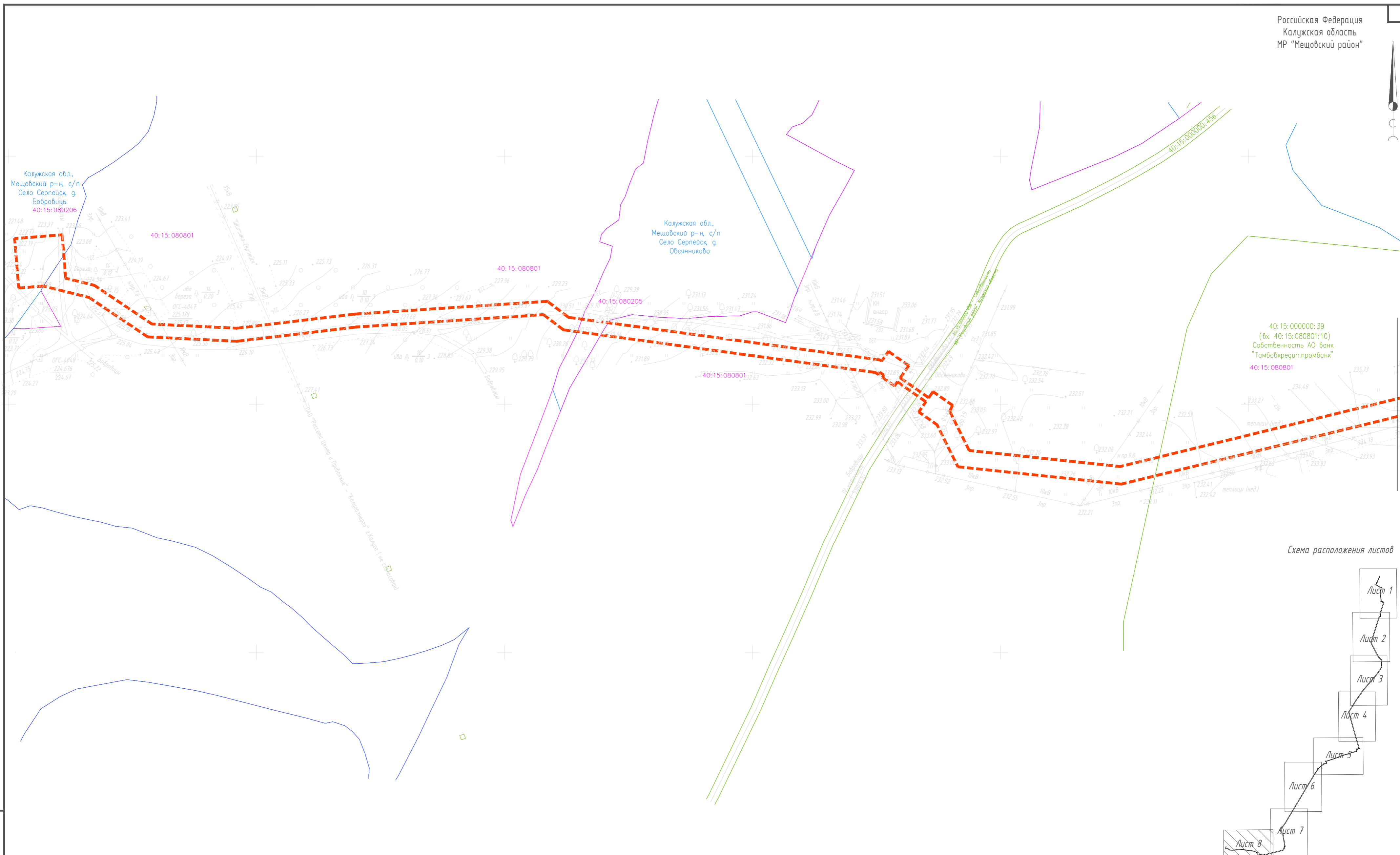
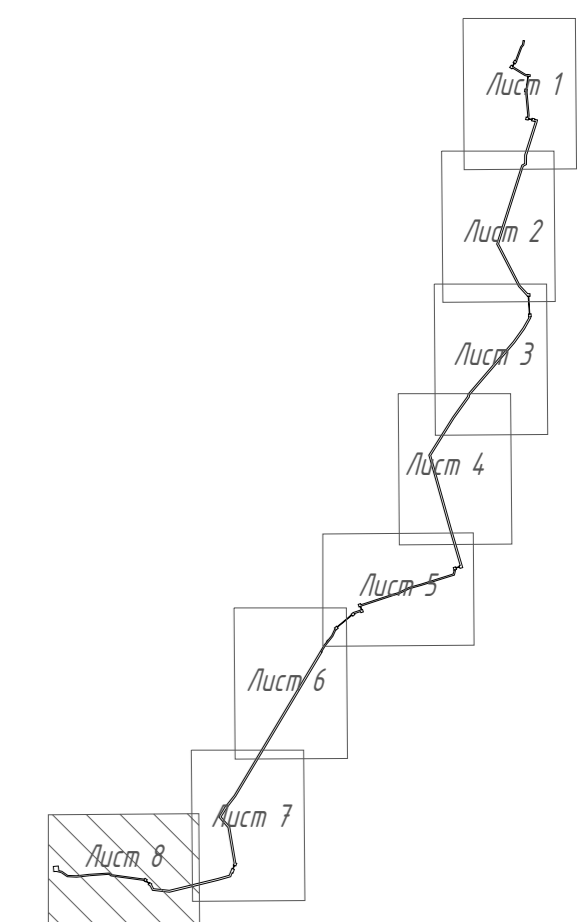



Схема расположения листов



© 0 0 0 "Газпром проектирование", 2 0 2 3 г.

					3071.085.П.0/0.0002-ПМТ1.Г.Ч				
					Газопровод межпоселковый к дер. Бобровицы Мещовского района Калужской области				
Изм.	Кол.уч.	Лист	№ док.	Подп.	Дата	Том 1. Проект межевания территории Графическая часть	Стадия	Лист	Листов
Разработал	Малышева			<i>ММ</i>	06.23		П	8	8
Проверил	Боббас			<i>БМ</i>	06.23				
Нач. отдела									
Н. контр.						Чертеж межевания территории М 1:2000			
ГИП Назарян									

Примечание:  
Условные обозначения приведены на 1 листе

Инв. N подл.	Подп. и дата	Взам. инв. N

Система координат - МСК40 Зона1  
Система высот - Балтийская 1977 г.

**Лист регистрации изменений**

Регистрация изменений								
Изм.	Номера листов (страниц)				Всего листов (страниц) в док.	Номер док.	Подп.	Дата
	измененных	замененных	новых	аннулированных				