



**Общество с ограниченной ответственностью
«Газпром проектирование»**

Московский филиал

Заказчик – ООО «Газпром межрегионгаз»

ДОКУМЕНТАЦИЯ ПО ПЛАНИРОВКЕ ТЕРРИТОРИИ

Проект планировки и межевания территории

**ГАЗОПРОВОД МЕЖПОСЕЛКОВЫЙ К ДЕР. БОБРОВИЦЫ МЕЩОВСКОГО
РАЙОНА КАЛУЖСКОЙ ОБЛАСТИ**

ТОМ 7

**Материалы по обоснованию проекта межевания территории.
Графическая часть**

3071.085.П.0/0.0002-ПМТЗ



Общество с ограниченной ответственностью
«Газпром проектирование»

Московский филиал

Заказчик – ООО «Газпром межрегионгаз»

ДОКУМЕНТАЦИЯ ПО ПЛАНИРОВКЕ ТЕРРИТОРИИ
Проект планировки и межевания территории

**ГАЗОПРОВОД МЕЖПОСЕЛКОВЫЙ К ДЕР. БОБРОВИЦЫ МЕЩОВСКОГО
РАЙОНА КАЛУЖСКОЙ ОБЛАСТИ**

ТОМ 7

Материалы по обоснованию проекта межевания территории.
Графическая часть

3071.085.П.0/0.0002-ПМТЗ

Заместитель директора
филиала по производству



Ю.М. Комиссаров

Главный инженер проекта

А.А.Назарян

Изн. № подл.	
Подпись и дата	
Взам. инв. №	

Список исполнителей

Начальник
Центра подготовки производства



М.С. Коновальцев

(подпись, дата)

Главный специалист
центра подготовки производства



А.А. Малышева

(подпись, дата)

Главный специалист отдела разработки
документации по планировке территорий



Ю.Ю. Бовбас

(подпись, дата)

Главный инженер проекта



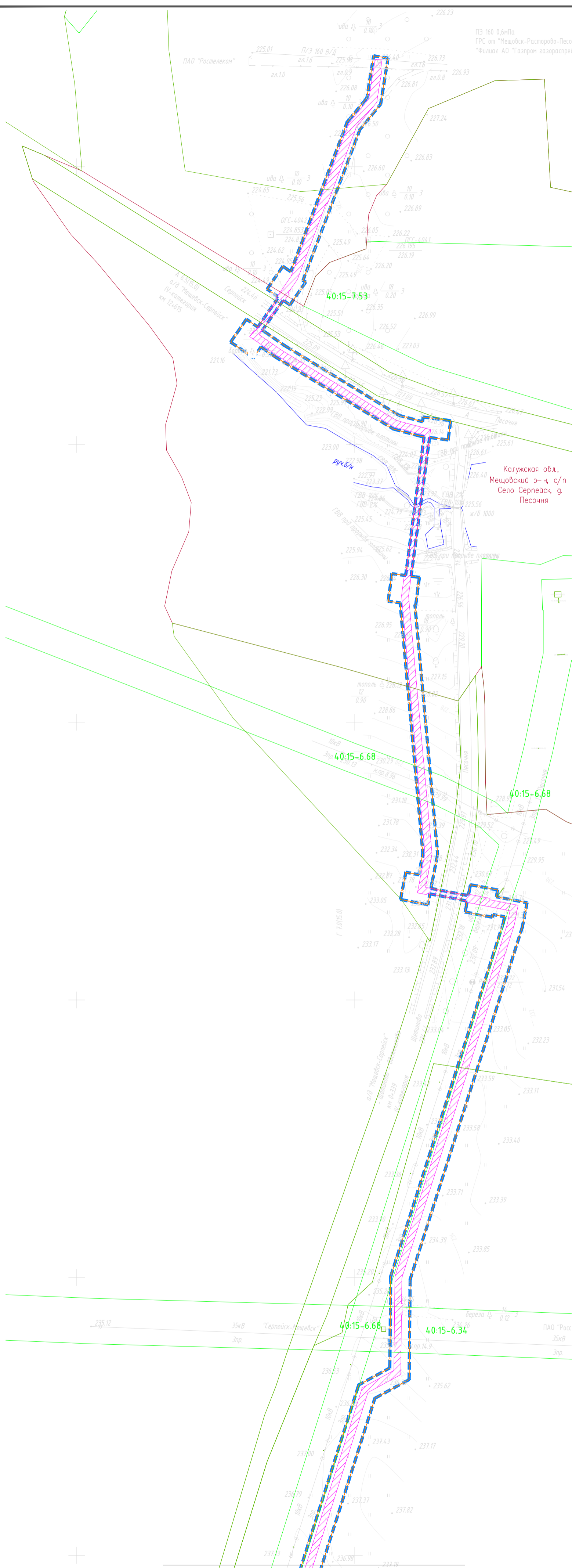
А.А. Назарян

(подпись, дата)

Обозначение	Наименование	Примечание
3071.085.П.0/0.0002-ПМТЗ-С	Содержание тома 7	3
3071.085.П.0/0.0002-СД	Состав документации по планировке территории	4
3071.085.П.0/0.0002-ПМТЗ.ВКМ	Ведомость картографических материалов	5
3071.085.П.0/0.0002-ПМТЗ	Графическая часть	6

Состав документации по планировке территории

Номер тома	Обозначение	Наименование документа	Примечания
Том 1	3071.085.П.0/0.0002-ППТ1	Основная часть проекта планировки территории. Графическая часть	-
Том 2	3071.085.П.0/0.0002-ППТ2	Основная часть проекта планировки территории. Положение о размещении линейного объекта	-
Том 3	3071.085.П.0/0.0002-ППТ3	Материалы по обоснованию проекта планировки территории. Графическая часть	-
Том 4	3071.085.П.0/0.0002-ППТ4	Материалы по обоснованию проекта планировки территории. Пояснительная записка	-
Том 5	3071.085.П.0/0.0002-ПМТ1	Основная часть проекта межевания территории. Графическая часть	-
Том 6	3071.085.П.0/0.0002-ПМТ2	Основная часть проекта межевания территории. Текстовая часть	-
Том 7	3071.085.П.0/0.0002-ПМТ3	Материалы по обоснованию проекта межевания территории. Графическая часть	-
Том 8	3071.085.П.0/0.0002-ПМТ4	Материалы по обоснованию проекта межевания территории. Пояснительная записка	-



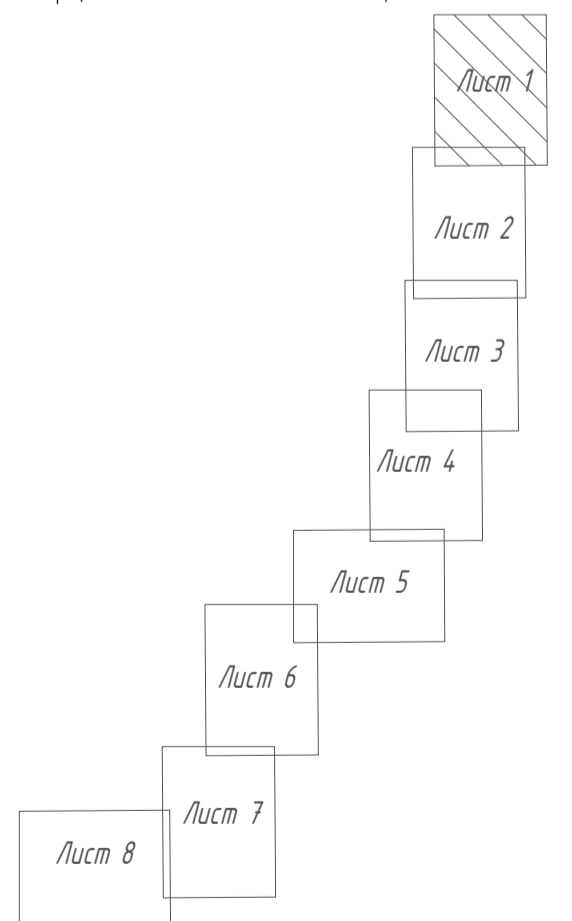
Условные обозначения

- Границы субъектов Российской Федерации, муниципальных образований, населенных пунктов, в которых расположена территория, применительно к которой готовится проект межевания
 - Границы существующих земельных участков по сведениям ЕГРН
 - Границы территории, в отношении которой осуществляется подготовка проекта планировки
 - Границы публичных сервитутов, подлежащих установлению в соответствии с законодательством Российской Федерации
- Границы зон с особыми условиями использования территорий:
- Границы зон с особыми условиями использования территорий, установленные в соответствии с законодательством Российской Федерации (ЕГРН)
 - Граница зоны с особыми условиями использования территорий, подлежащая установлению в связи с размещением линейного объекта
 - Граница населенных пунктов по сведениям ЕГРН
 - Граница водоохранной зоны
 - Граница прибрежно-защитной полосы

Примечание:


- Границы зон планируемого размещения линейных объектов, подлежащих реконструкции в связи с изменением их местоположения, отсутствуют.
 - Проектный объект не затрагивает особо охраняемые природные территории, в соответствии с данными Том 4. Материалы по обоснованию проекта планировки территории. Пояснительная записка.
 - Границы зон с особыми условиями использования территорий подлежащие установлению, изменению в связи с размещением линейных объектов, подлежащих реконструкции в связи с их переносом из зон планируемого размещения линейных объектов либо в границах зон планируемого размещения линейных объектов отсутствуют.
 - Перечень координат характерных точек границ зон с особыми условиями использования территорий, подлежащих установлению представлен в Томе 2. Основная часть проекта планировки территории. Положение о размещении объекта трубопроводного транспорта.
 - Перечень координат характерных точек границ зон с особыми условиями использования территорий, подлежащих установлению, изменению в связи с размещением линейных объектов, подлежащих реконструкции в связи с их переносом из зон планируемого размещения линейных объектов либо в границах зон планируемого размещения линейных объектов, отсутствуют, в связи с тем, что данные границы не устанавливаются.
- В границах территории, в отношении которой осуществляется подготовка проекта планировки отсутствуют:
- границы зон существующих охраняемых и режимных объектов;
 - границы зон санитарной охраны источников водоснабжения;
 - границы зон охраны объектов культурного наследия (памятников истории и культуры) федерального, регионального и местного значения;
 - границы санитарно-защитных зон существующих промышленных объектов и производств и (или) их комплексов;
 - границы охранных зон стационарных пунктов наблюдений за состоянием окружающей среды, ее загрязнением;
 - границы придорожной полосы автомобильной дороги;
 - границы охранных зон железных дорог;
 - границы санитарных разрывов, установленных от существующих железнодорожных линий и автодорог, а также объектов энергетики;
 - границы публичных сервитутов, установленных в соответствии с законодательством РФ;
 - границы зон с особыми условиями использования территорий в границах подготовки проекта планировки;
 - территории, устанавливаемые в соответствии с законодательством Российской Федерации;
 - границы особо охраняемых природных территорий;
 - границы лесничеств отсутствуют

Схема расположения листов



© ООО "Газпром проектирование", 2023 г.

					3071.085.П.0/0.0002-ПМТЗ.ГЧ				
					Газопровод межпоселковый к д.вр. Бобровицы Мещовского района Калужской области				
Изм.	Кол.уч.	Лист	№ док.	Подп.	Дата	Том 7. Материалы по обоснованию проекта межевания территории. Графическая часть	Стадия	Лист	Листов
Разработал		Малышева			06.23		П	1	8
Проверил		Боббас			06.23				
Нач.отдела									
Н. контр.									
ГИП					Назарян			06.23	
					М 1:2000				

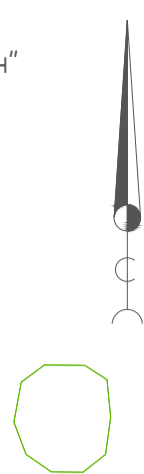


Интв. и подл. Подп. и дата. Взам. инв.Н

Система координат - МСК40 Зона1
Система высот - Балтийская 1977 г.

Линия смещения с листом 2

Российская Федерация
Калужская область
МР "Мещовский район"



Линия совмещения с листом 3

40:15-6.68

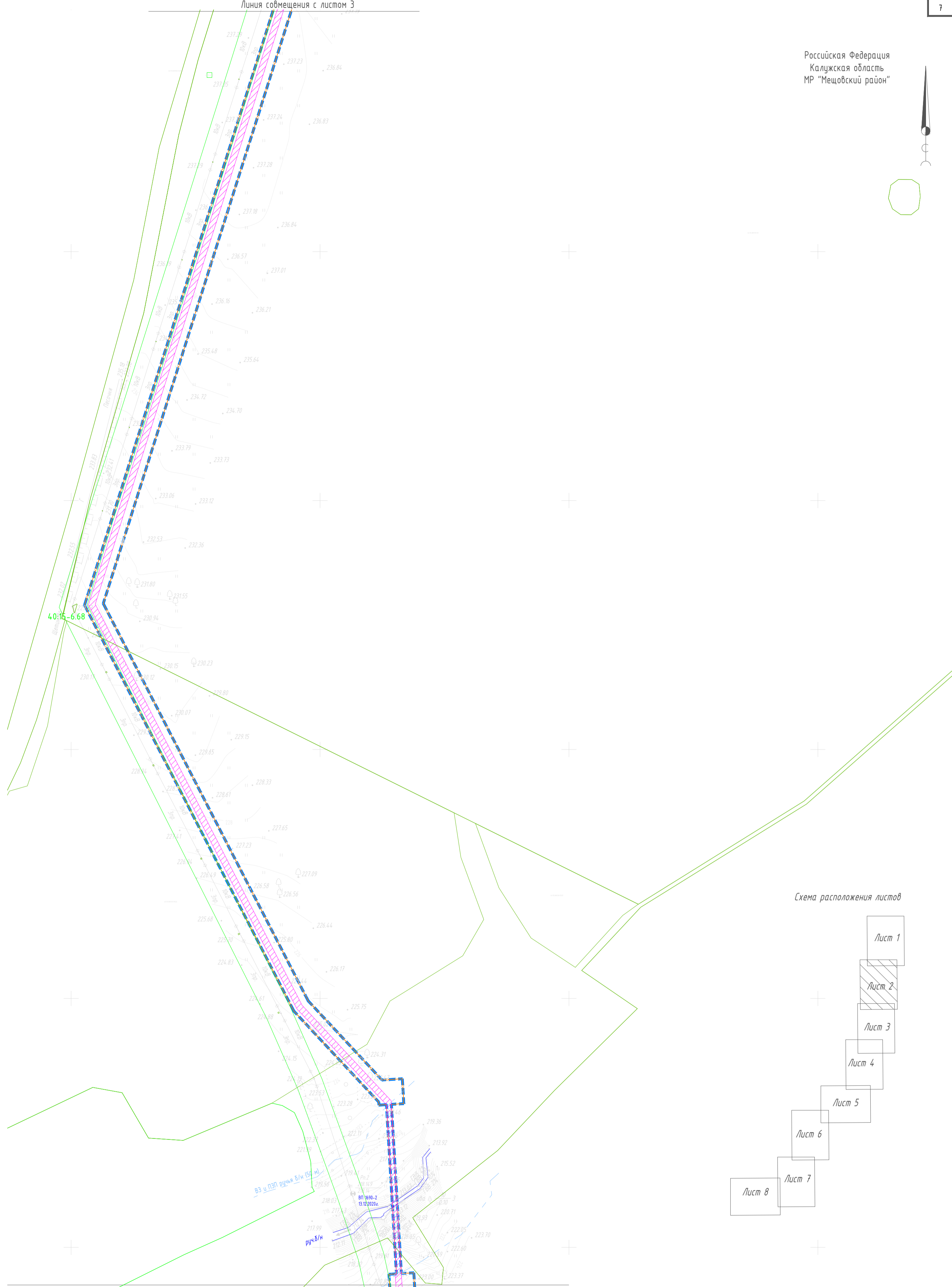
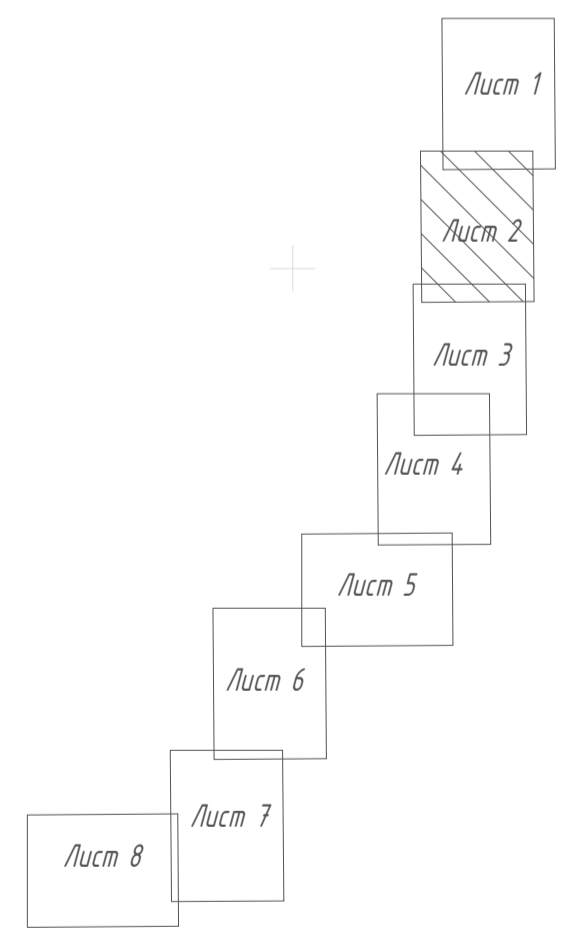


Схема расположения листов



Линия совмещения с листом 1

© ООО "Газпром проектирование", 2023 г.


3071.085.П.0/0.0002-ПМТЗ.ГЧ

Газопровод межпоселковый к дер. Бобровицы Мещовского района Калужской области

Изм.	Кол.уч.	Лист	№ док.	Подп.	Дата	Стадия	Лист	Листов
Разработал		Малышева			06.23	Том 7. Материалы по обоснованию проекта межевания территории. Графическая часть	п	2
Проверил		Боббас		06.23				
Нач.отдела								
Н. контр.						М 1:2000		8
ГИП		Назарян		06.23				

Примечание:
Условные обозначения приведены на 1 листе

Система координат - МСК40 Зона1
Система высот - Балтийская 1977 г.



Интв. N подл. Подп. и дата Взам. инв. N

Российская Федерация
Калужская область
МР "Мещовский район"

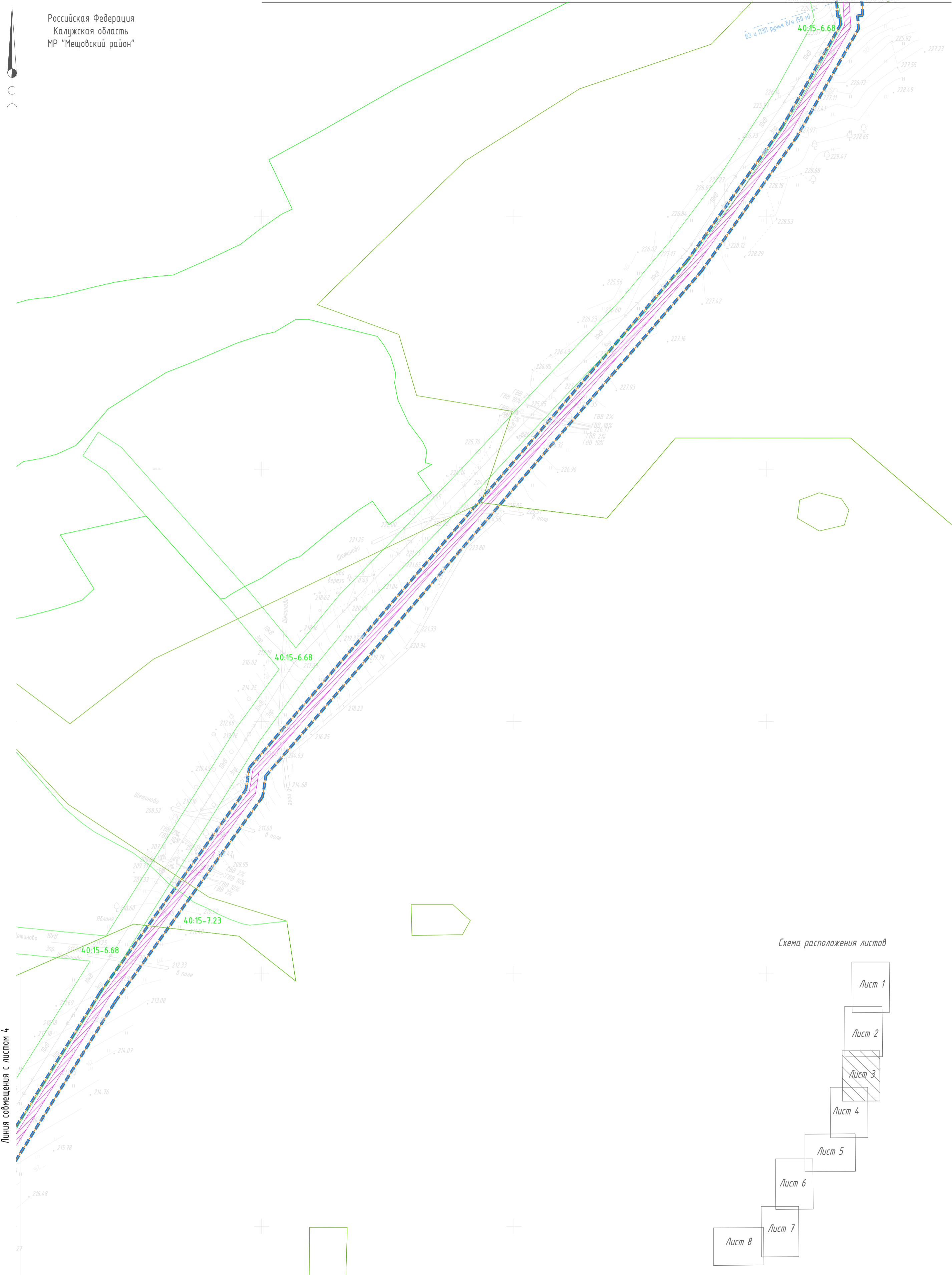
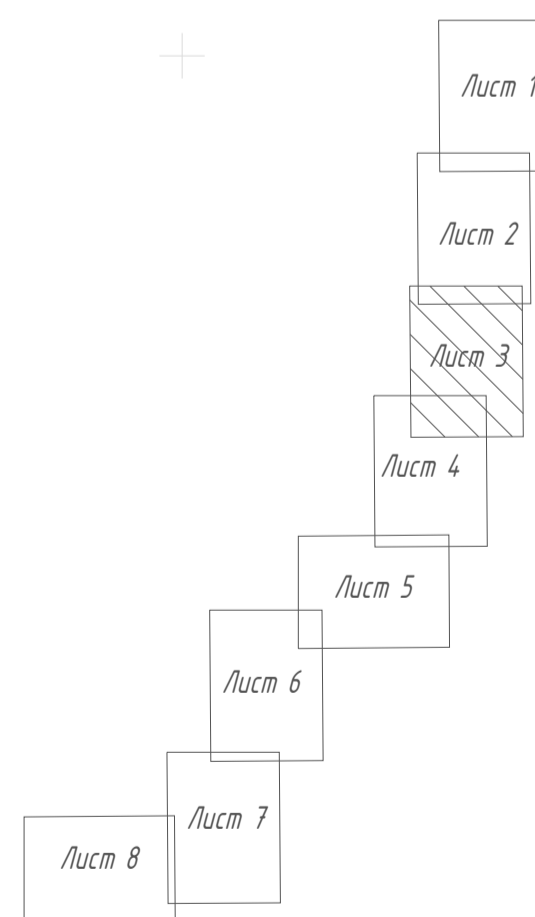



Схема расположения листов



© ООО "Газпром проектирование", 2023 г.

3071.085.П.0/0.0002-ПМТЗ.ГЧ

Газопровод межпоселковый к д.р. Бобровицы Мещовского района Калужской области


Изм.	Кол.уч.	Лист	№ док.	Подп.	Дата	Том 7. Материалы по обоснованию проекта межевания территории. Графическая часть	Стадия	Лист	Листов
								п	3
Н. контр.							М 1:2000		
ГИП Назарян						06.23			

Примечание:
Условные обозначения приведены на 1 листе

Система координат - МСК40 Зона1
Система высот - Балтийская 1977 г.

Инв. № подл. Подп. и дата. Взам. инв.№

Российская Федерация
Калужская область
МР "Мещовский район"

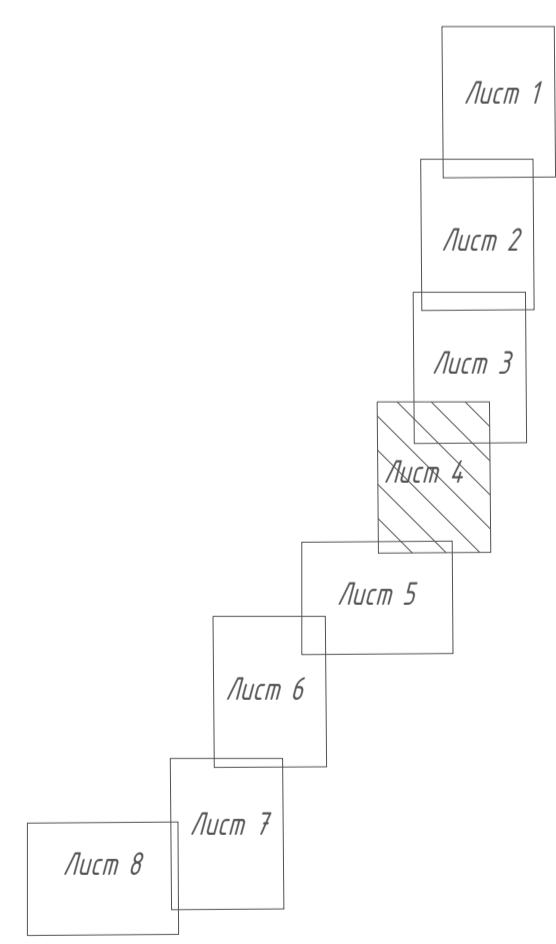


Линия совмещения с листом 3

40:15-6.68

Линия совмещения с листом 5

Схема расположения листов



© ООО "Газпром проектирование", 2023 г.

3071.085.П.0/0.0002-ПМТЗ.ГЧ

Газопровод межпоселковый к дер. Бобровицы Мещовского района Калужской области

Изм.	Кол.уч.	Лист	№ док.	Подп.	Дата	Том 7. Материалы по обоснованию проекта межевания территории. Графическая часть	Стадия	Лист	Листов
								П	4
Н. контр. ГИП Назарян						06.23	М 1:2000		



Инв. N подл. Подп. и дата Взам. инв. N

Примечание:
Условные обозначения приведены на 1 листе

Российская Федерация
Калужская область
МР "Мещовский район"

Линия совмещения с листом 4

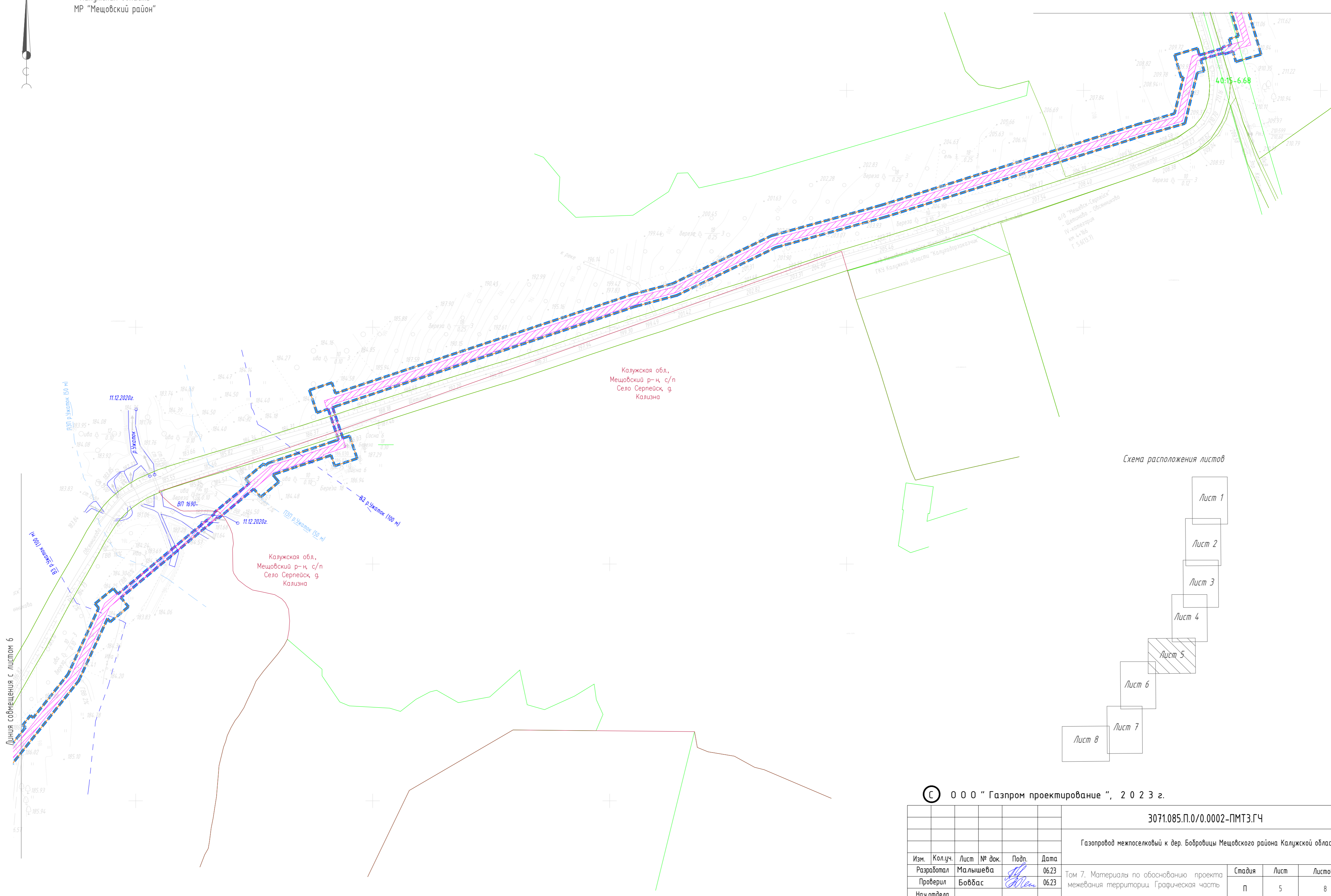
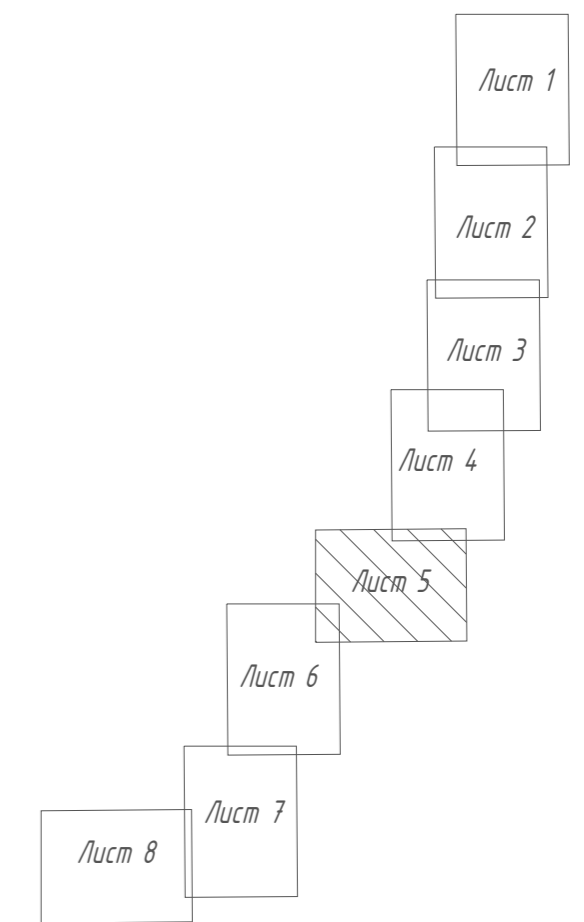



Схема расположения листов



© 0 0 0 "Газпром проектирование", 2 0 2 3 г.

3071.085.П.0/0.0002-ПМТЗ.ГЧ

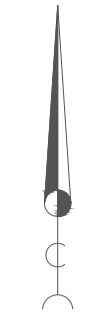
Газопровод межпоселковый к дер. Бобровицы Мещовского района Калужской области

Изм.	Кол.уч.	Лист	№ док.	Подп.	Дата	Том 7. Материалы по обоснованию проекта межевания территории Графическая часть	Стадия	Лист	Листов
Разработал	Малышева				06.23		п	5	8
Проверил	Боббас				06.23				
Нач.отдела									
Н. контр.						М 1:2000			
ГИП	Назарян				06.23				

Примечание:
Условные обозначения приведены на 1 листе

Изм. № подл. Подп. и дата. Взам. инв. №

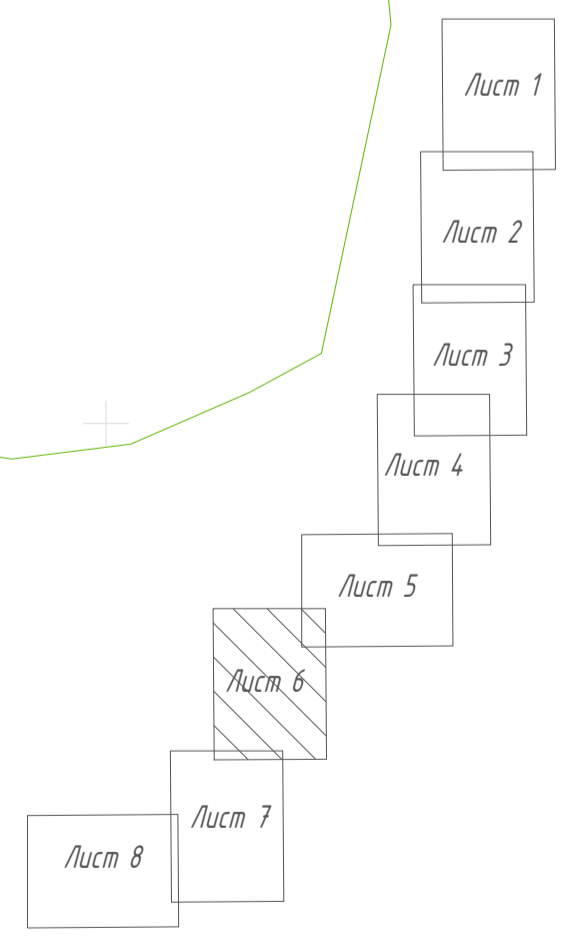
Система координат - МСК40 Зона1
Система высот - Балтийская 1977 г.



Линия совмещения с листом 5



Схема расположения листов



© ООО "Газпром проектирование", 2023 г.

3071.085.П.0/0.0002-ПМТЗ.ГЧ

Газопровод межпоселковый к дер. Бобровицы Мещовского района Калужской области

Изм.	Кол.уч.	Лист	№ док.	Подп.	Дата	Том 7. Материалы по обоснованию проекта межевания территории. Графическая часть	Стадия	Лист	Листов
								п	6
Н. контр.						М 1:2000			
ГИП Назарян									

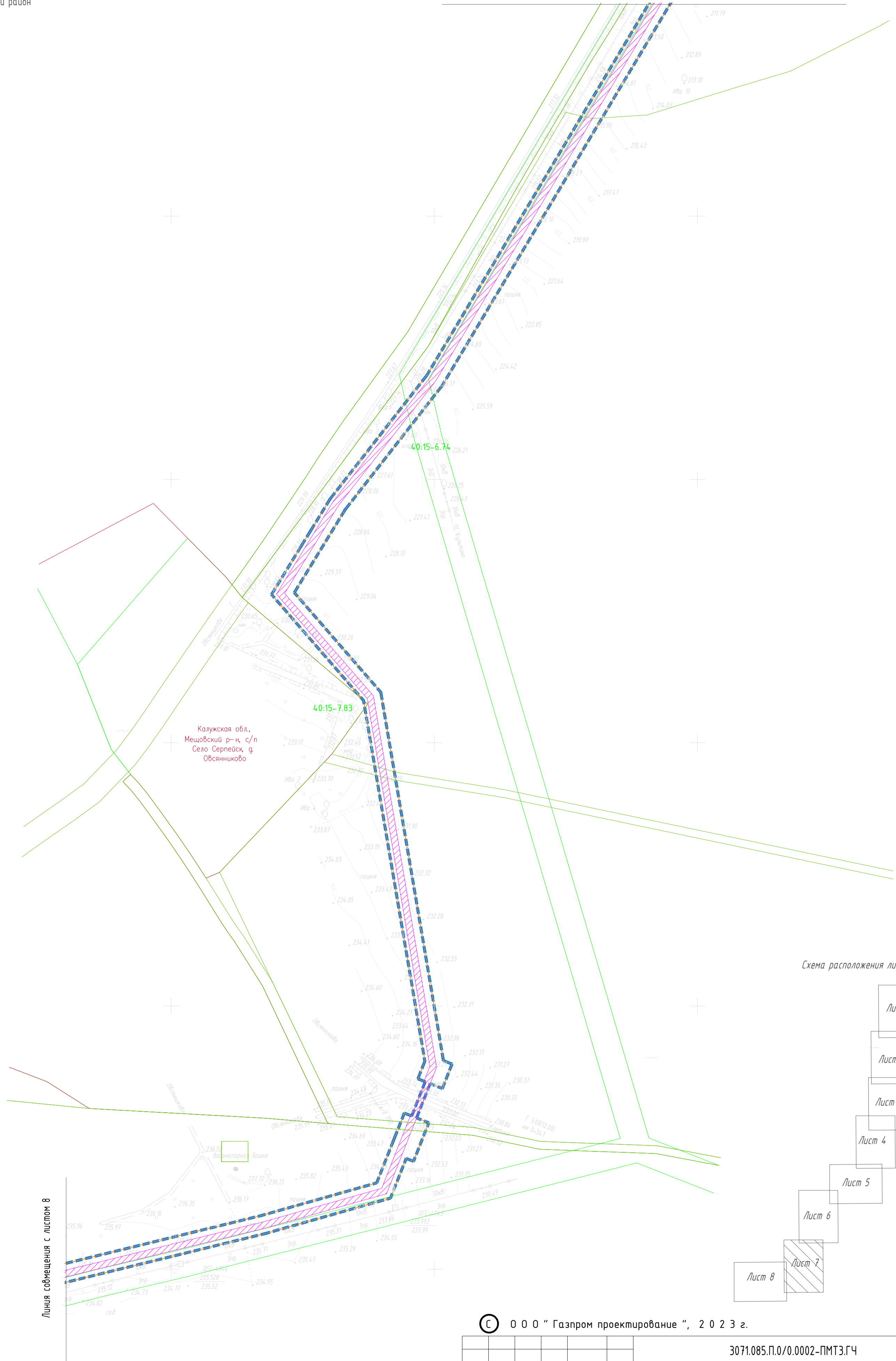
Примечание:
Условные обозначения приведены на 1 листе

Инв. N подл. Подп. и дата Взам. инв. N

Система координат - МСК40 Зона1
Система высот - Балтийская 1977 г.

Российская Федерация
Калужская область
МР "Мещовский район"

Линия совмещения с листом 6



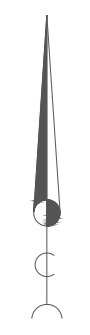
Изм. №	Изм. №
Подп. и дата	Подп. и дата
Взам. инв. №	Взам. инв. №

Система координат - МСК40 Зона1
Система высот - Балтийская 1977 г.

Примечание:
Условные обозначения приведены на 1 листе

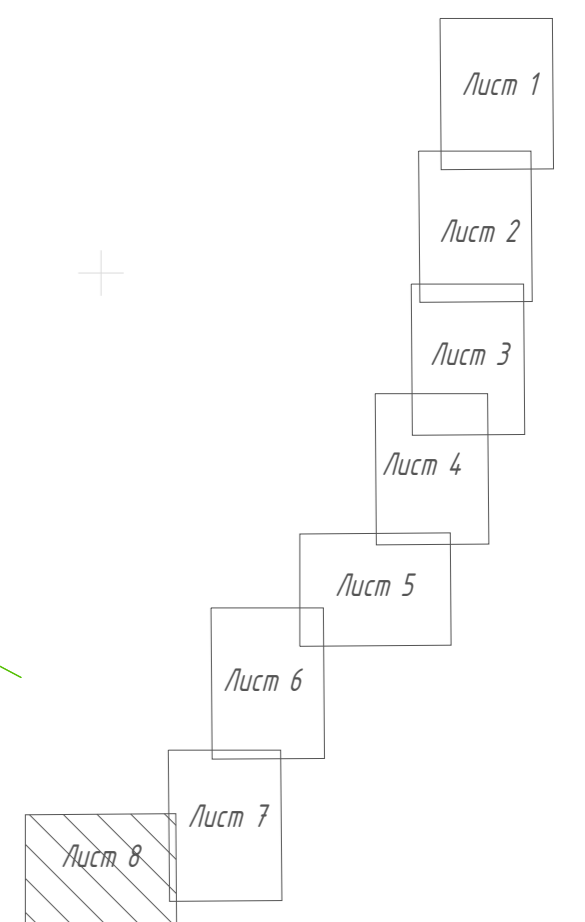
© ООО "Газпром проектирование", 2023 г.

3071.085.П.0/0.0002-ПМТЗ.ГЧ					
Газопровод межпоселковый к дер. Бобровицы Мещовского района Калужской области					
Изм.	Кол.уч.	Лист	№ док.	Подп.	Дата
Разработал	Малышева	06.23			
Проверил	Боббас	06.23			
Нач.отдела					
Н. контр.					
ГИП	Назарян				06.23
Том 7. Материалы по обоснованию проекта межевания территории. Графическая часть					
Стадия	Лист	Листов			
П	7	8			
М 1:2000					



Линия собственности с листом 7

Схема расположения листов



© ООО "Газпром проектирование", 2023 г.

3071.085.П.0/0.0002-ПМТЗ.ГЧ

Газопровод межпоселковый к дер. Бобровицы Мещовского района Калужской области

Изм.	Кол.уч.	Лист	№ док.	Подп.	Дата	Том 7. Материалы по обоснованию проекта межевания территории Графическая часть	Стадия	Лист	Листов
Разработал		Малышева			06.23		п	8	8
Проверил		Боббас			06.23				
Нач.отдела									
Н. контр.						М 1:2000			
ГИП		Назарян			06.23				

Примечание:
Условные обозначения приведены на 1 листе

Инв. N подл. Подл. и дата Взам. инв. N

Система координат - МСК40 Зона1
Система высот - Балтийская 1977 г.

Лист регистрации изменений

Регистрация изменений								
Изм.	Номера листов (страниц)				Всего листов (страниц) в док.	Номер док.	Подп.	Дата
	измененных	замененных	новых	аннулированных				