

г. Москва, ул. Бутырский Вал, д. 5, оф. 408
г. Тула, ул. Демонстрации, д. 1Г, оф. 401
г. Калуга, ул. Рылеева, д. 46, оф. 12
www.akb-versta.ru / www.ab-versta.ru

ДОКУМЕНТАЦИЯ ПО ПЛАНИРОВКЕ ТЕРРИТОРИИ

проект планировки территории и проект межевания территории по объекту:
«Реконструкция автомобильной дороги Ферзиково-Сугоново
в Ферзиковском районе (устройство электроосвещения на участках с км 0+730 по
км 1+210, п. Ферзиково, с км 1+610 по км 3+260, с. Ферзиково)»

ПРОЕКТ МЕЖЕВАНИЯ ТЕРРИТОРИИ МАТЕРИАЛЫ ПО ОБОСНОВАНИЮ

ТОМ 4

Заказчик: ООО «ГЕС»


Подрядчик: ООО «ВЕРСТА»

Генеральный директор _____

Д.А.Юдин

г. Тула, 2020 г.

Часть 3. Графическая часть



УСЛОВНЫЕ ОБОЗНАЧЕНИЯ

- Границы проекта межевания территории
- Границы и номера земельных участков на КПП
- Границы и номера объектов капитального строительства на КПП
- Границы и номера зон с особыми условиями использования на КПП
- Границы и номера кадастровых кварталов на КПП
- Границы и номера населенных пунктов на КПП

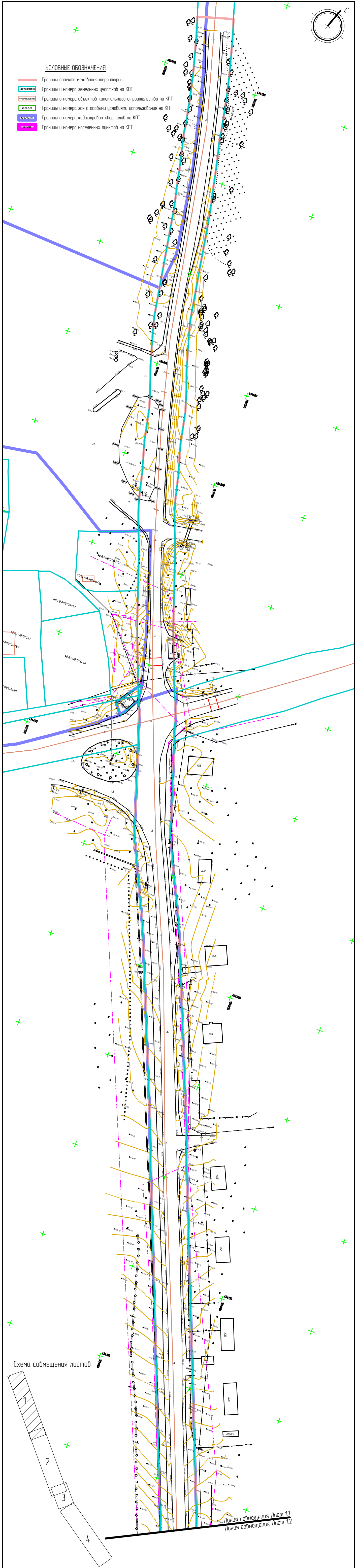
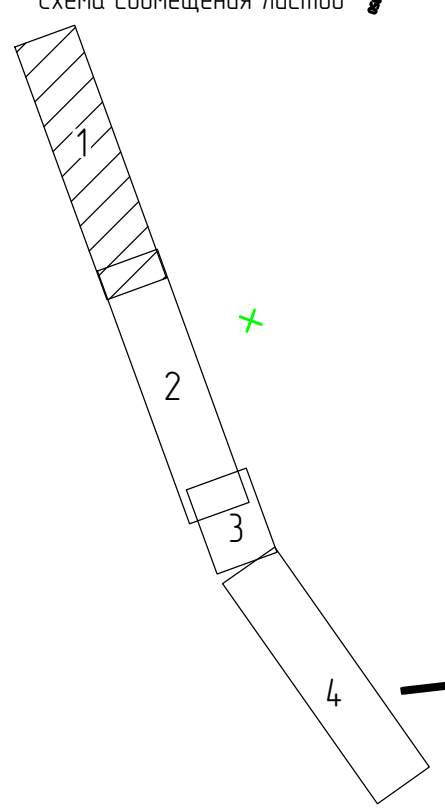



Схема совмещения листов



Линия совмещения Лист 11
Линия совмещения Лист 12

						ПМТ			
						Проект планировки территории и проект межевания территории по объекту: "Реконструкция автомобильной дороги Ферзиково-Сузонаво в Ферзиковском районе (устройство электроосвещения на участках с км 0+730 по км 1+210, п. Ферзиково, с км 1+610 по км 3+260, с. Ферзиково)			
Изм.	Кол.уч.	Лист	№ док.	Подп.	Дата	Проект межевания территории Материалы по обоснованию	Стадия	Лист	Листов
							П	11	1
Разраб.	Камаева			<i>А.Камаева</i>		Схема использования территории в период подготовки проекта межевания территории М 1:1000	ВЕРСТА группа компаний		
Н. контр.	Юдин								



Линия совмещения Лист 11
Линия совмещения Лист 12

УСЛОВНЫЕ ОБОЗНАЧЕНИЯ

- Границы проекта межевания территории
- 40:22:083101:258 Границы и номера земельных участков на КПТ
- 40:22:083101:259 Границы и номера объектов капитального строительства на КПТ
- 40:22:28 Границы и номера зон с особыми условиями использования на КПТ
- 40:22:083101:257 Границы и номера кадастровых кварталов на КПТ
- 40:22:083101:256 Границы и номера населенных пунктов на КПТ

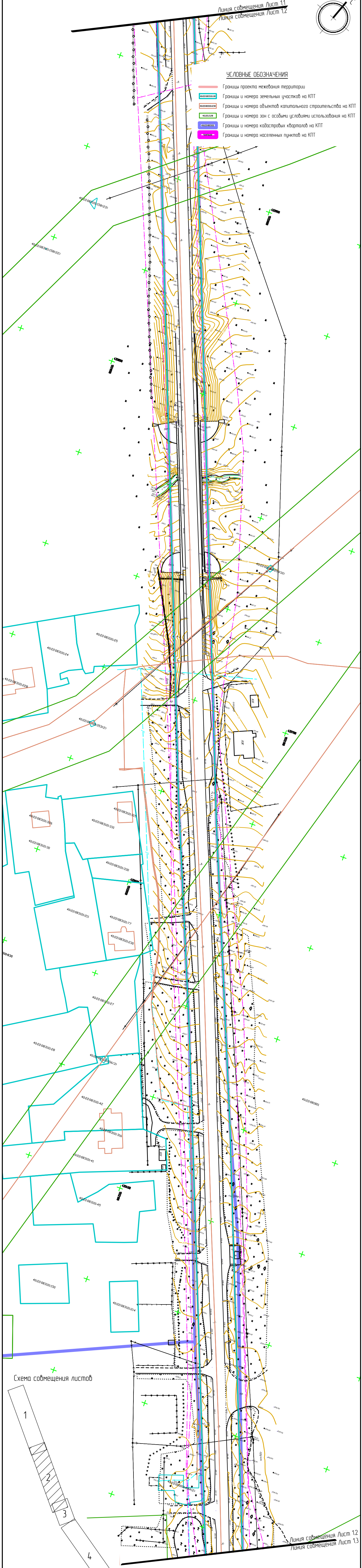
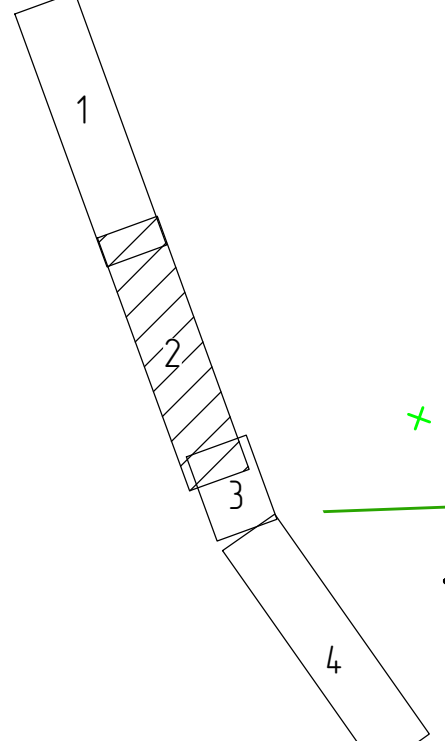



Схема совмещения листов



Линия совмещения Лист 12
Линия совмещения Лист 13

						ПМТ			
						Проект планировки территории и проект межевания территории по объекту: "Реконструкция автомобильной дороги Ферзиково-Сузонаво в Ферзиковском районе (устройство электроосвещения на участках с км 0-730 по км 1-210, п. Ферзиково, с км 1-610 по км 3-260, с. Ферзиково)			
Изм.	Кол.уч.	Лист	№ док.	Подп.	Дата	Проект межевания территории Материалы по обоснованию	Стадия	Лист	Листов
							П	12	1
Н. контр.						Юдин			
						Схема использования территории в период подготовки проекта межевания территории М 1:1000			

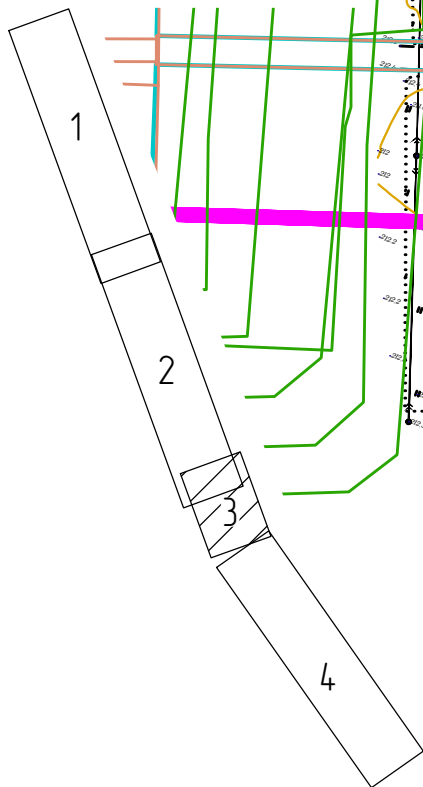


Линия совмещения Лист 12
Линия совмещения Лист 13



40:22:0080301:053

Схема совмещения листов



УСЛОВНЫЕ ОБОЗНАЧЕНИЯ

- Границы проекта межевания территории
- 40:22:083101:48 Границы и номера земельных участков на КПТ
- 40:22:083101:230 Границы и номера объектов капитального строительства на КПТ
- 40:22:228 Границы и номера зон с особыми условиями использования на КПТ
- 40:22:083101 Границы и номера кадастровых кварталов на КПТ
- 50:15:000 Границы и номера населенных пунктов на КПТ

Изм.	Кол.уч.	Лист	№ док.	Подп.	Дата
Разраб.	Камаева			<i>Камаева</i>	
Н. контр.	Юдин			<i>Юдин</i>	10

ПМТ		
Проект планировки территории и проект межевания территории по объекту: "Реконструкция автомобильной дороги Ферзиково-Сугоново в Ферзиковском районе (устройство электроосвещения на участках с км 0+730 по км 1+210, п. Ферзиково, с км 1+610 по км 3+260, с. Ферзиково)"		
Проект межевания территории Материалы по обоснованию	Стадия П	Лист 1.3
Схема использования территории в период подготовки проекта межевания территории М 1:1000	Листов 1	
ВЕРСТА группа компаний		

УСЛОВНЫЕ ОБОЗНАЧЕНИЯ

- Границы проекта межевания территории
- Границы и номера земельных участков на КПТ
- Границы и номера объектов капитального строительства на КПТ
- Границы и номера зон с особыми условиями использования на КПТ
- Границы и номера кадастровых кварталов на КПТ
- Границы и номера населенных пунктов на КПТ


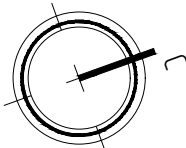
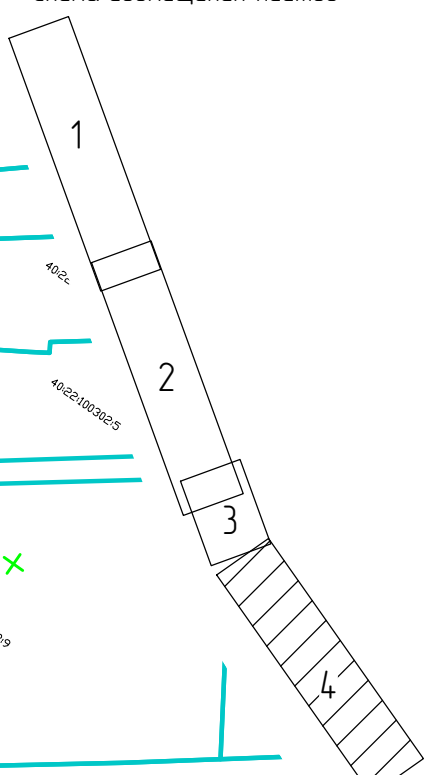


Схема совмещения листов



ПМТ

Проект планировки территории и проект межевания территории по объекту:
 "Реконструкция автомобильной дороги Ферзиково-Сузогово в Ферзиковском районе (устройство
 электроосвещения на участках с км 0-730 по км 1-210, п. Ферзиково, с км 1-610 по км 3-260, с. Ферзиково)"

Изм.	Кол. уч.	Лист	№ док.	Подп.	Дата
Разраб.	Камаева			<i>А.Камаева</i>	
Н. контр.	Юдин			<i>Юдин</i>	10

Проект межевания территории
 Материалы по обоснованию

Стадия	Лист	Листов
П	1,4	1

Схема использования территории в период
 подготовки проекта межевания территории М 1:1000

