



Общество с ограниченной ответственностью
«Газпром проектирование»

Заказчик – ООО «Газпром межрегионгаз»

**МЕЖПОСЕЛКОВЫЙ ГАЗОПРОВОД К ДЕР. КОЛЫШКИНО - ДЕР.
ДЕРМИНКА С ОТВОДАМИ К ДЕР. ТРОСКИНО, ДЕР. ЛАПИНО
ДЗЕРЖИНСКОГО РАЙОНА КАЛУЖСКОЙ ОБЛАСТИ**

ДОКУМЕНТАЦИЯ ПО ПЛАНИРОВКЕ ТЕРРИТОРИИ

Проект межевания территории

Проект межевания территории. Материалы по обоснованию

2536.046.П.0/0.0002-ДПТ-4

Том 4



Общество с ограниченной ответственностью
«Газпром проектирование»

Заказчик – ООО «Газпром межрегионгаз»

**МЕЖПОСЕЛКОВЫЙ ГАЗОПРОВОД К ДЕР. КОЛЫШКИНО - ДЕР.
ДЕРМИНКА С ОТВОДАМИ К ДЕР. ТРОСКИНО, ДЕР. ЛАПИНО
ДЗЕРЖИНСКОГО РАЙОНА КАЛУЖСКОЙ ОБЛАСТИ**

ДОКУМЕНТАЦИЯ ПО ПЛАНИРОВКЕ ТЕРРИТОРИИ

Проект межевания территории

Проект межевания территории. Материалы по обоснованию

2536.046.П.0/0.0002-ДПТ-4

Том 4

Заместитель директора
филиала по производству



Ю.М. Комиссаров

Главный инженер проекта

И.Я. Галиев

Взам. инв. №	
Подпись и дата	
Инв. № подл.	



ОБЩЕСТВО С ОГРАНИЧЕННОЙ ОТВЕТСТВЕННОСТЬЮ

Заказчик – ООО «Газпром проектирование»

**МЕЖПОСЕЛКОВЫЙ ГАЗОПРОВОД К ДЕР. КОЛЫШКИНО -
ДЕР. ДЕРМИНКА С ОТВОДАМИ К ДЕР. ТРОСКИНО, ДЕР.
ЛАПИНО ДЗЕРЖИНСКОГО РАЙОНА КАЛУЖСКОЙ
ОБЛАСТИ**

ДОКУМЕНТАЦИЯ ПО ПЛАНИРОВКЕ ТЕРРИТОРИИ

ПРОЕКТ МЕЖЕВАНИЯ ТЕРРИТОРИИ

Том 4

**ПРОЕКТ МЕЖЕВАНИЯ ТЕРРИТОРИИ. МАТЕРИАЛЫ ПО
ОБОСНОВАНИЮ**

2536.046.П.0/0.0002-ДПТ-4

Взам. инв. №	Подп. и дата
Инв. № подл.	

Изм.	№ док.	Подп.	Дата



ОБЩЕСТВО С ОГРАНИЧЕННОЙ ОТВЕТСТВЕННОСТЬЮ

Заказчик – ООО «Газпром проектирование»

**МЕЖПОСЕЛКОВЫЙ ГАЗОПРОВОД К ДЕР. КОЛЫШКИНО -
ДЕР. ДЕРМИНКА С ОТВОДАМИ К ДЕР. ТРОСКИНО, ДЕР.
ЛАПИНО ДЗЕРЖИНСКОГО РАЙОНА КАЛУЖСКОЙ
ОБЛАСТИ**

ДОКУМЕНТАЦИЯ ПО ПЛАНИРОВКЕ ТЕРРИТОРИИ

ПРОЕКТ МЕЖЕВАНИЯ ТЕРРИТОРИИ

Том 4

**ПРОЕКТ МЕЖЕВАНИЯ ТЕРРИТОРИИ. МАТЕРИАЛЫ ПО
ОБОСНОВАНИЮ**

2536.046.П.0/0.0002-ДПТ-4

Подп. и дата	
Взам. инв. №	
Инв. № подл.	

Главный инженер

С.А. Сергеев

Главный инженер проектов

Д.Ю. Иванов



2023



Содержание Раздел 3

5

Обозначение	Наименование	Примечание
2536.046.П.0/0.0002-ДПТ-4-1	Содержание Раздел 3	1
2536.046.П.0/0.0002-ДПТ-4-1	Состав документации по планировке территории	1
2536.046.П.0/0.0002-ДПТ-4-1	Материалы по обоснованию проекта межевания территории. Графическая часть	1
	Чертеж межевания территории	12
	Всего листов	15

Согласовано	

Взам. инв. №	
Подп. и дата	
Инв. № подл.	

2536.046.П.0/0.0002-ДПТ-4-1					
Изм.	Кол.уч.	Лист	№ док	Подпись	Дата
Разраб.		Шубина			04.23
Пров.		Иванов			04.23
Содержание Раздел 3					
			Стадия	Лист	Листов
			П	1	1

Состав документации по планировке территории



Обозначение	Наименование	Примечание
2536.046.П.0/0.0002-ДПТ-1	Том 1. Проект планировки территории. Основная часть	30
2536.046.П.0/0.0002-ДПТ-1-1	Раздел 1. Основная часть проекта планировки территории. Графическая часть	15
2536.046.П.0/0.0002-ДПТ-1-2	Раздел 2. Основная часть проекта планировки территории. Положение о размещении линейных объектов	15
2536.046.П.0/0.0002-ДПТ-2	Том 2. Проект планировки территории. Материалы по обоснованию проекта планировки территории	77
2536.046.П.0/0.0002-ДПТ-2-1	Раздел 3. Материалы по обоснованию проекта планировки территории. Графическая часть	42
2536.046.П.0/0.0002-ДПТ-2-2	Раздел 4. Материалы по обоснованию проекта планировки территории. Пояснительная записка	35
2536.046.П.0/0.0002-ДПТ-3	Том 3. Проект межевания территории. Основная часть	40
2536.046.П.0/0.0002-ДПТ-3-1	Раздел 1. Основная часть проекта межевания территории. Графическая часть	15
2536.046.П.0/0.0002-ДПТ-3-2	Раздел 2. Основная часть проекта межевания территории. Текстовая часть	25
2536.046.П.0/0.0002-ДПТ-4	Том 4. Проект межевания территории. Материалы по обоснованию проекта межевания территории	19
2536.046.П.0/0.0002-ДПТ-4-1	Раздел 3. Материалы по обоснованию проекта межевания территории. Графическая часть	15
2536.046.П.0/0.0002-ДПТ-4-2	Раздел 4. Материалы по обоснованию проекта межевания территории. Пояснительная записка	4

Согласовано	
-------------	--

Взам. инв. №

Подп. и дата

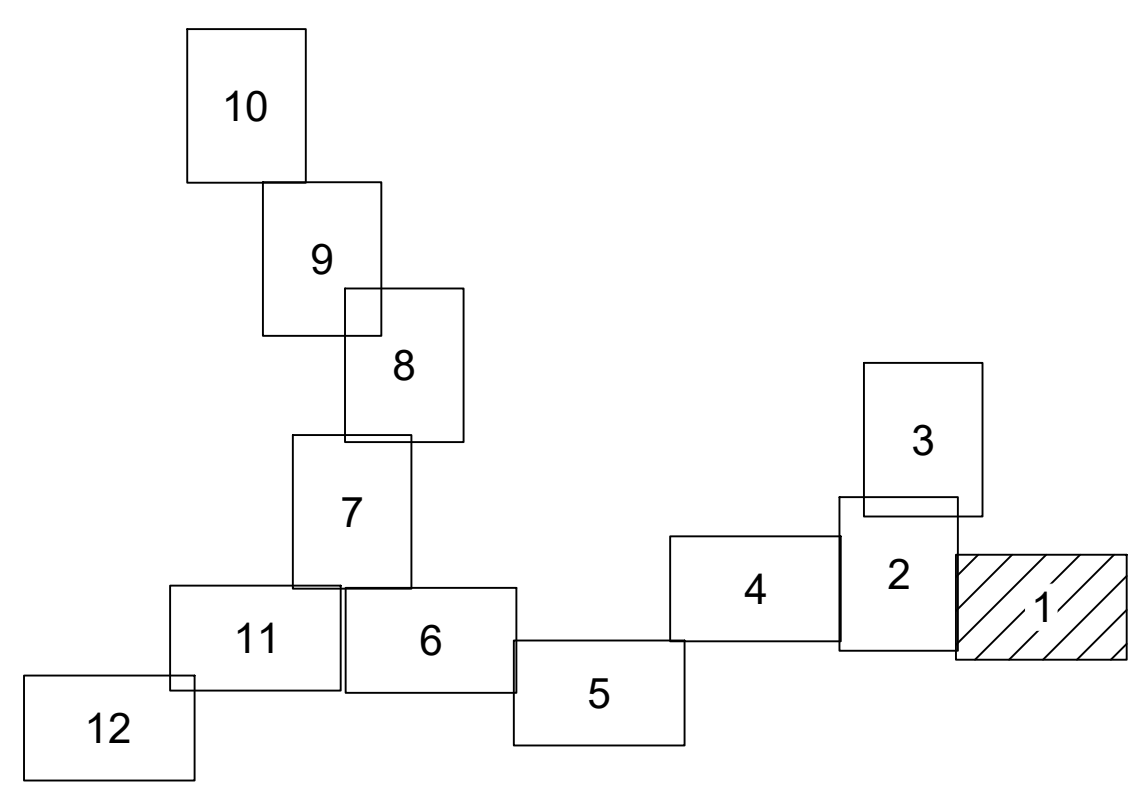
Инв. № подл.

2536.046.П.0/0.0002-ДПТ-4-1					
Изм.	Кол.уч.	Лист	№ док	Подпись	Дата
Разраб.		Шубина			04.23
Пров.		Иванов			04.23
Состав документации по планировке территории					
			Стадия	Лист	Листов
			П	1	1

деревня Шуплово,
МО СП "Село Совхоз Чкаловский"
Дзержинского района
Калужской области

438800.00
1267400.00

Схема расположения листов



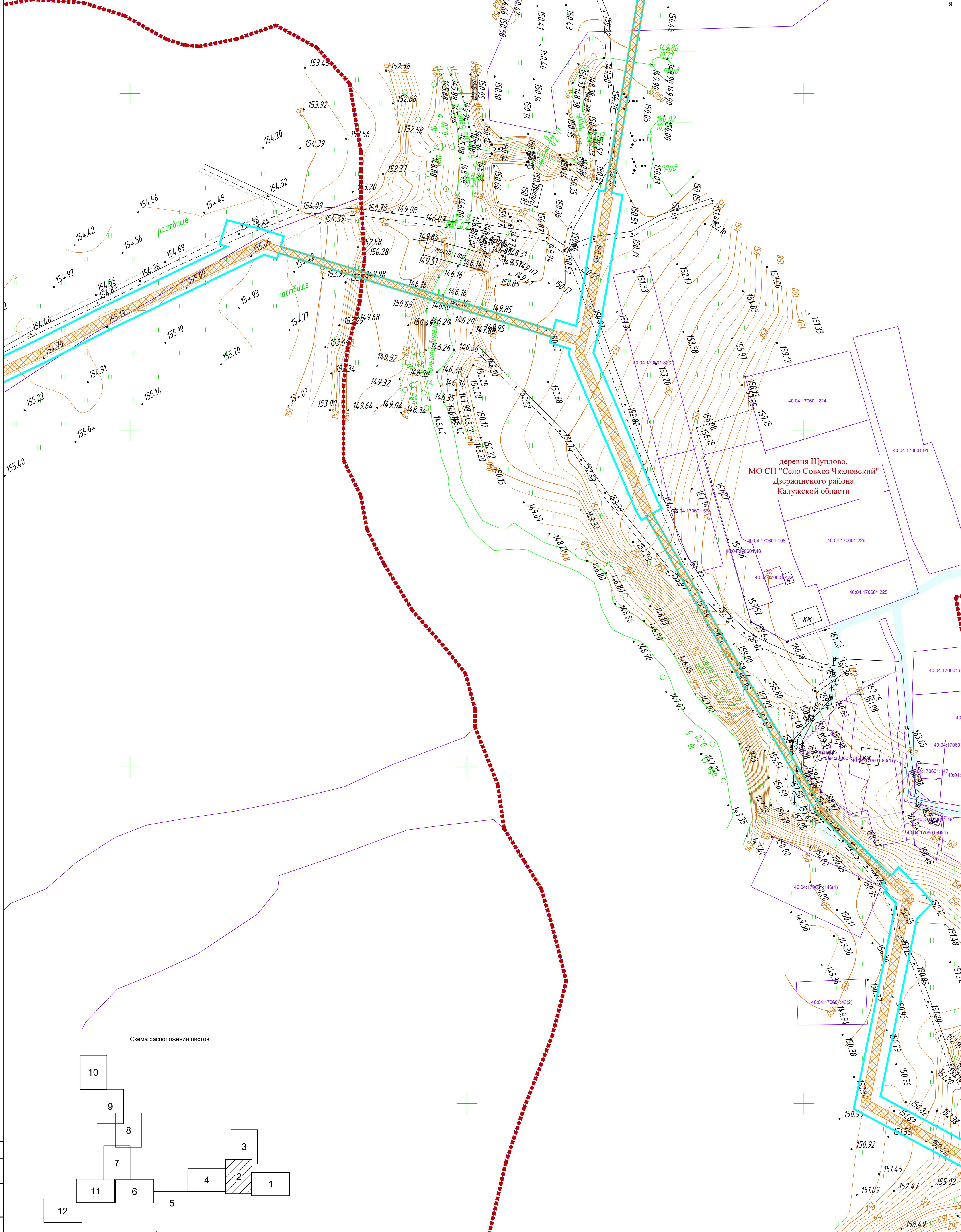
Условные обозначения

- граница устанавливаемого публичного сервитута в целях размещения линейного объекта
 - - - - - границы населенных пунктов
 - 40.04.172601.14 границы существующих земельных участков, учтенных в ЕГРН, их кадастровые номера
 - зона с особыми условиями использования территорий, подлежащая установлению в связи с размещением линейного объекта «Межпоселковый газопровод к дер. Колюшкино - дер. Деремичка с отводками к дер. Троскино, дер. Лапино Дзержинского района Калужской области»
 - охранный зона существующей ЛЭП 10 кВ
 - охранный зона существующего газопровода
 - граница лесничества
- Существующие инженерные сети**
- — — — — линии электропередач
 - — — — — газопроводы

Примечание:

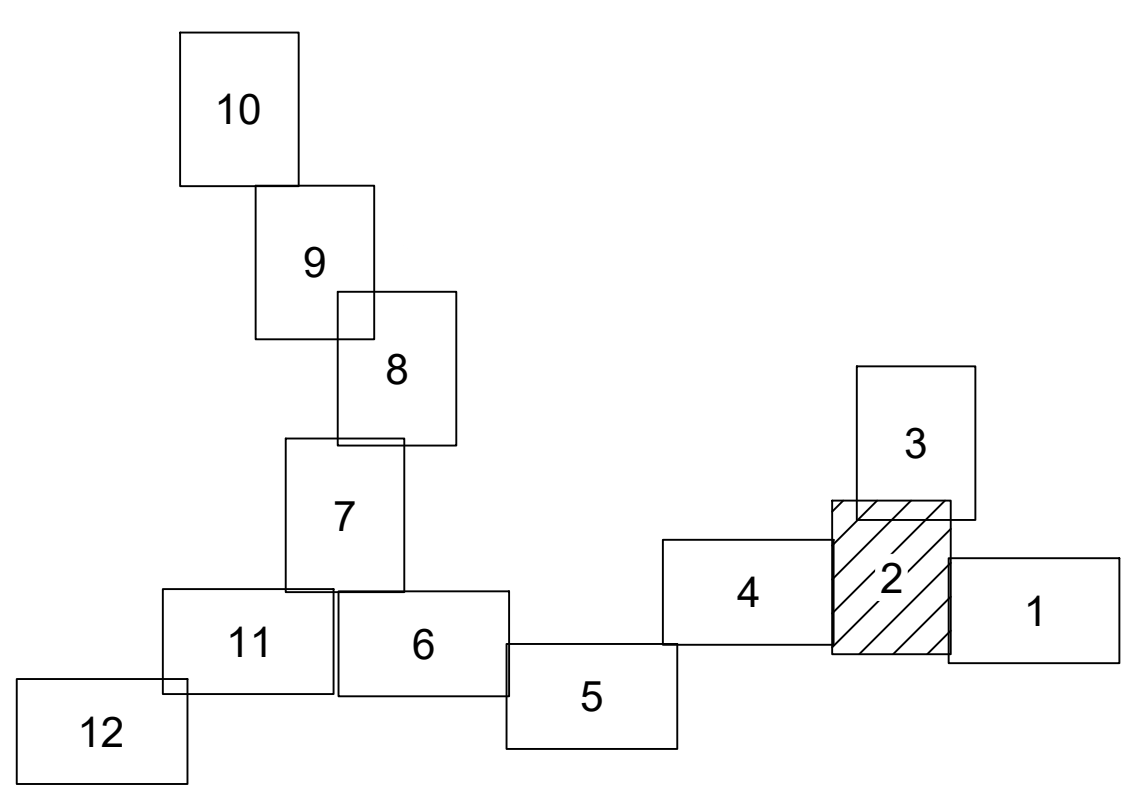
- 1 - Система координат - МСК-40
- 2 - Границы публичных сервитутов, установленных в соответствии с законодательством РФ, отсутствуют
- 3 - Линейные объекты, подлежащие реконструкции в связи с изменением их местоположения, отсутствуют

				25.36.04.6 П.0.10.0002-ДПТ-4-1		
				«Межпоселковый газопровод к дер. Колюшкино - дер. Деремичка с отводками к дер. Троскино, дер. Лапино Дзержинского района Калужской области»		
Изм.	Кол.ч.	Лист	№ док	Подпись	Дата	Раздел 3. Материалы по обоснованию проекта межевания территории. Графическая часть
Разработал	Шубина	4/11	№ 2023		04.2023	
Проверил	Иванов		№ 4		04.2023	
				Чертеж межевания территории. Масштаб 1:1000		Страница
				ООО "ЭкспертГаз" Санкт-Петербург		Лист
				Формат А1		Листов



деревня Шуплово,
МО СП "Село Совхоз Чкаловский"
Дзержинского района
Калужской области

Схема расположения листов



Условные обозначения

- граница устанавливаемого публичного сервитута в целях размещения линейного объекта
- - - - - границы населенных пунктов
- 40.04.172601.14 - границы существующих земельных участков, учтенных в ЕГРН, их кадастровые номера
- зона с особыми условиями использования территорий, подлежащая установлению в связи с размещением линейного объекта «Межлесовый газопровод к дер. Кошкино - дер. Держинка с отводами к дер. Траскино, дер. Лапино Дзержинского района Калужской области»
- охранный зона существующей ЛЭП 10 кВ
- охранный зона существующего газопровода
- граница лесничества
- Существующие инженерные сети**
- - линии электропередач
- - газопроводы

Примечание:
 1 - Система координат - МСК-40
 2 - Границы публичных сервитутов, установленных в соответствии с законодательством РФ, отсутствуют
 3 - Линейные объекты, подлежащие реконструкции в связи с изменением их местоположения, отсутствуют

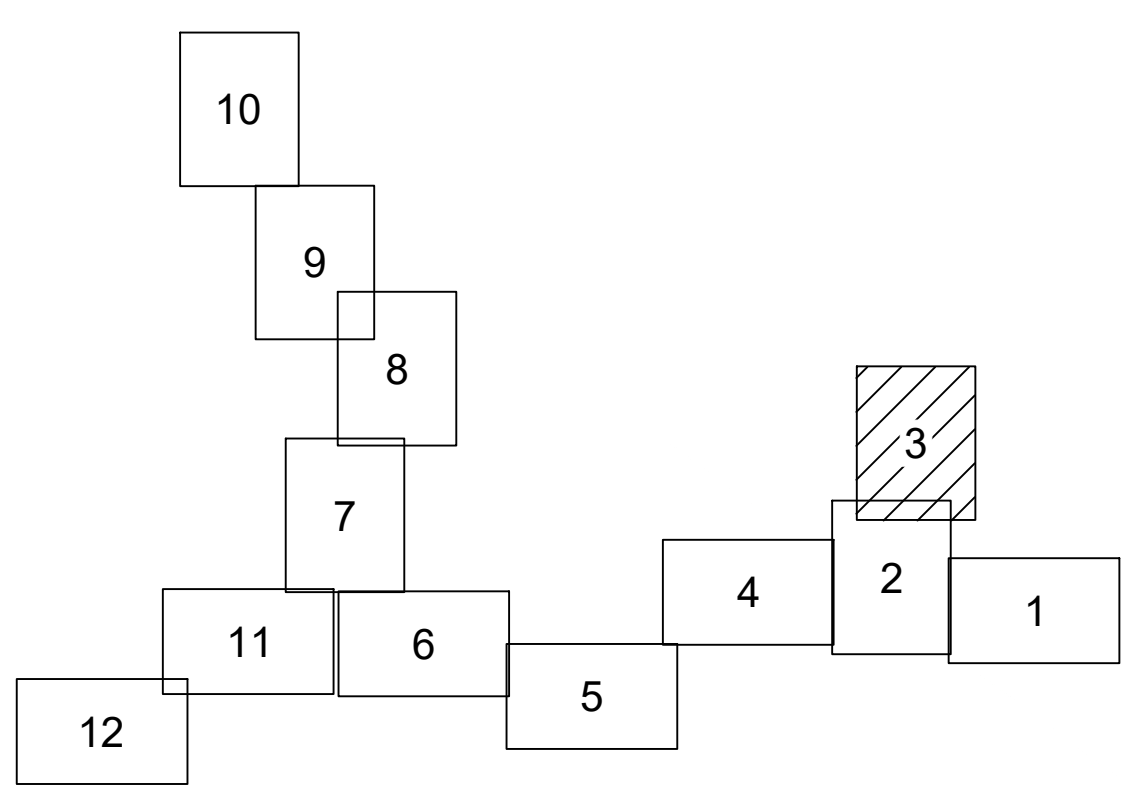
2536.046.П.0/0.0002-ДПТ-4-1			
«Межлесовый газопровод к дер. Кошкино - дер. Держинка с отводами к дер. Траскино, дер. Лапино Дзержинского района Калужской области»			
Изм. Ковалев	Лист № док. 04.2023	Подпись	Дата
Разработал	Шубина	04.2023	04.2023
Проверил	Иванов		
Чертеж межевания территории. Масштаб 1:1000		Стадия	Лист
		П	2
		Листов	12
ООО "ЭкспертГаз" Санкт-Петербург			

Имя, Фамилия, Инициалы, Подпись, Дата, Взам. инв. №, Согласовано

деревня Троскино,
МО СП "Село Совхоз Чкаловский"
Дзержинского района
Калужской области

деревня Щуплово,
МО СП "Село Совхоз Чкаловский"
Дзержинского района
Калужской области

Схема расположения листов

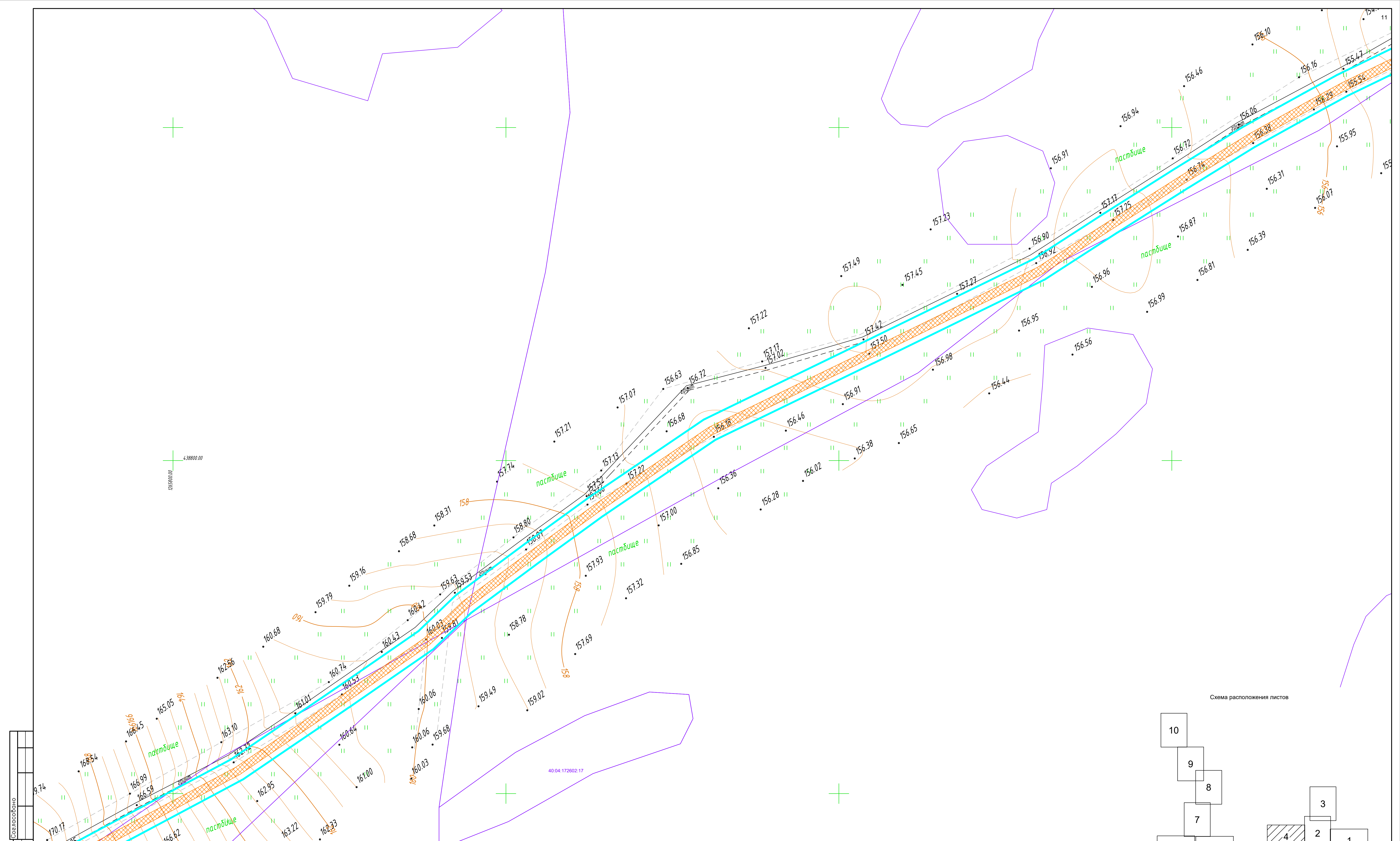


Условные обозначения

- границы населенных пунктов
 - границы устанавливаемого публичного сервитута в целях размещения линейного объекта
 - границы существующих земельных участков, учтенных в ЕГРН, их кадастровые номера
 - зона с особыми условиями использования территорий, подлежащая установлению в связи с размещением линейного объекта «Межпоселковый газопровод к дер. Колюшкино - дер. Дермичка с отводами к дер. Троскино, дер. Лапино Дзержинского района Калужской области»
 - охранная зона существующей ЛЭП 10 кВ
 - охранная зона существующего газопровода
 - граница лесничества
- Существующие инженерные сети**
- линии электропередач
 - газопроводы

- Примечание:**
- 1 - Система координат - МСК-40
 - 2 - Границы публичных сервитутов, установленных в соответствии с законодательством РФ, отсутствуют
 - 3 - Линейные объекты, подлежащие реконструкции в связи с изменением их местоположения, отсутствуют

2536.046.П.0/0.0002-ДПТ-4-1				
«Межпоселковый газопровод к дер. Колюшкино - дер. Дермичка с отводами к дер. Троскино, дер. Лапино Дзержинского района Калужской области»				
Изм.	Колуч.	Лист	№ док	Подпись
Разработал	Шубина	04.2023		
Проверил	Иванов	04.2023		
Раздел 3. Материалы по обоснованию проекта межевания территории. Графическая часть			Стадия	Лист
Чертеж межевания территории. Масштаб 1:1000			П	3
ООО "ЭкспертГаз" Санкт-Петербург			Листов 12	



438800.00
1265900.00

40.04.172602.17

Схема расположения листов

2536.04.6.П.0/0.0002-ДПТ-4-1				
«Межпоселковый газопровод к дер. Коляшино - дер. Дерюшка с отводами к дер. Троскино, дер. Лапино Дзержинского района Калужской области»				
Изм.	Кол.ч.	Лист	№ док	Подпись
Разработал	Шубина	С.А.	№ 2023	04.2023
Проверил	Иванов	И.И.	№ 2023	04.2023
Раздел 3. Материалы по обоснованию проекта межевания территории. Графическая часть				Стадия
Чертеж межевания территории. Масштаб 1:1000				Лист
				Листов
				ООО "ЭкспертГаз" Санкт-Петербург

Формат А1

Условные обозначения

- границы населенных пунктов
 - граница устанавливаемого публичного сервитута в целях размещения линейного объекта
 - граница существующего газопровода
 - граница лесничества
 - зона с особыми условиями использования территорий, подлежащая установлению в связи с размещением линейного объекта «Межпоселковый газопровод к дер. Коляшино - дер. Дерюшка с отводами к дер. Троскино, дер. Лапино Дзержинского района Калужской области»
 - охранная зона существующей ЛЭП 10 кВ
 - охранная зона существующего газопровода
 - граница лесничества
- Существующие инженерные сети**
- линии электропередач
 - газопроводы

Примечание:

- 1 - Система координат - МСК-40
- 2 - Границы публичных сервитутов, установленных в соответствии с законодательством РФ, отсутствуют
- 3 - Линейные объекты, подлежащие реконструкции в связи с изменением их местоположения, отсутствуют

Согласовано
Имя, Фамилия, Подпись, Дата
Взак. инб. №

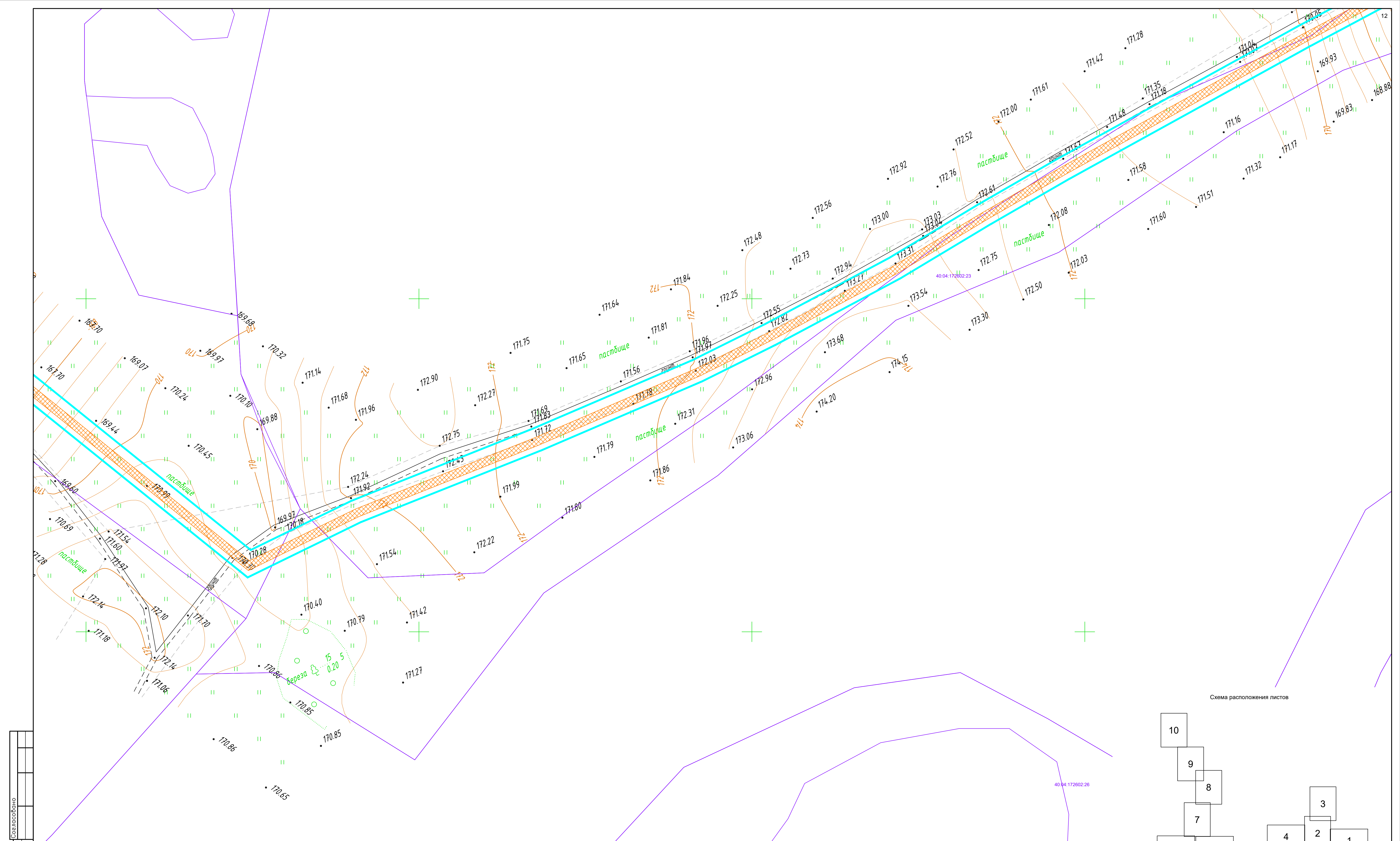
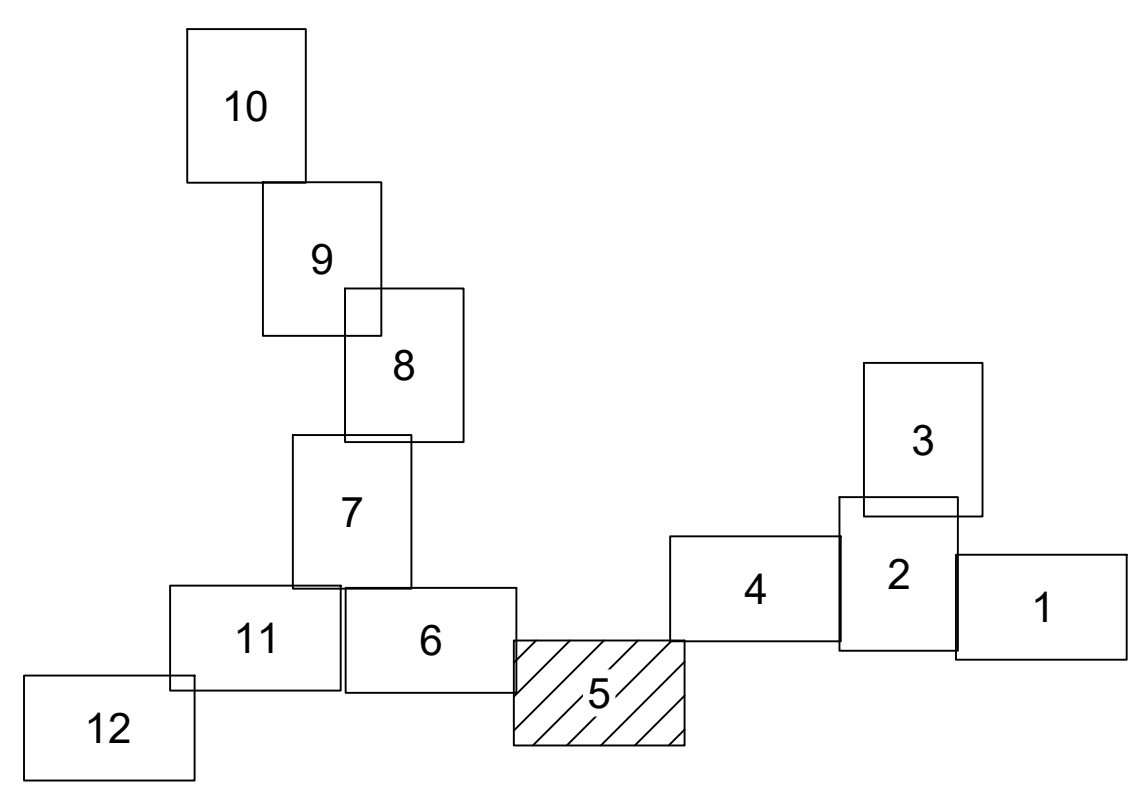


Схема расположения листов




Условные обозначения

- граница устанавливаемого публичного сервитута в целях размещения линейного объекта
- границы населенных пунктов
- границы существующих земельных участков, учтенных в ЕГРН, их кадастровые номера
- зона с особыми условиями использования территорий, подлежащая установлению в связи с размещением линейного объекта «Межпоселковый газопровод к дер. Колышкино – дер. Дермичка с отводами к дер. Троскино, дер. Лапино Дзержинского района Калужской области»
- охранный зона существующей ЛЭП 10 кВ
- охранный зона существующего газопровода
- граница лесничества
- Существующие инженерные сети**
- – линии электропередач
- – газопроводы

Примечание:

- 1 – Система координат – МСК – 40
- 2 – Границы публичных сервитутов, установленных в соответствии с законодательством РФ, отсутствуют
- 3 – Линейные объекты, подлежащие реконструкции в связи с изменением их местоположения, отсутствуют

2536.04.6.П.0/0.0002-ДПТ-4-1					
«Межпоселковый газопровод к дер. Колышкино – дер. Дермичка с отводами к дер. Троскино, дер. Лапино Дзержинского района Калужской области»					
Изм.	Кол.ч.	Лист	№ док	Подпись	Дата
Разработал	Шубина	С	№ 2023		04.2023
Проверил	Иванов				
Раздел 3. Материалы по обоснованию проекта межевания территории. Графическая часть				Стадия	Лист
Чертеж межевания территории. Масштаб 1:1000				П	5
Листов				12	
ООО «ЭкспертГаз» Санкт-Петербург				Формат А1	

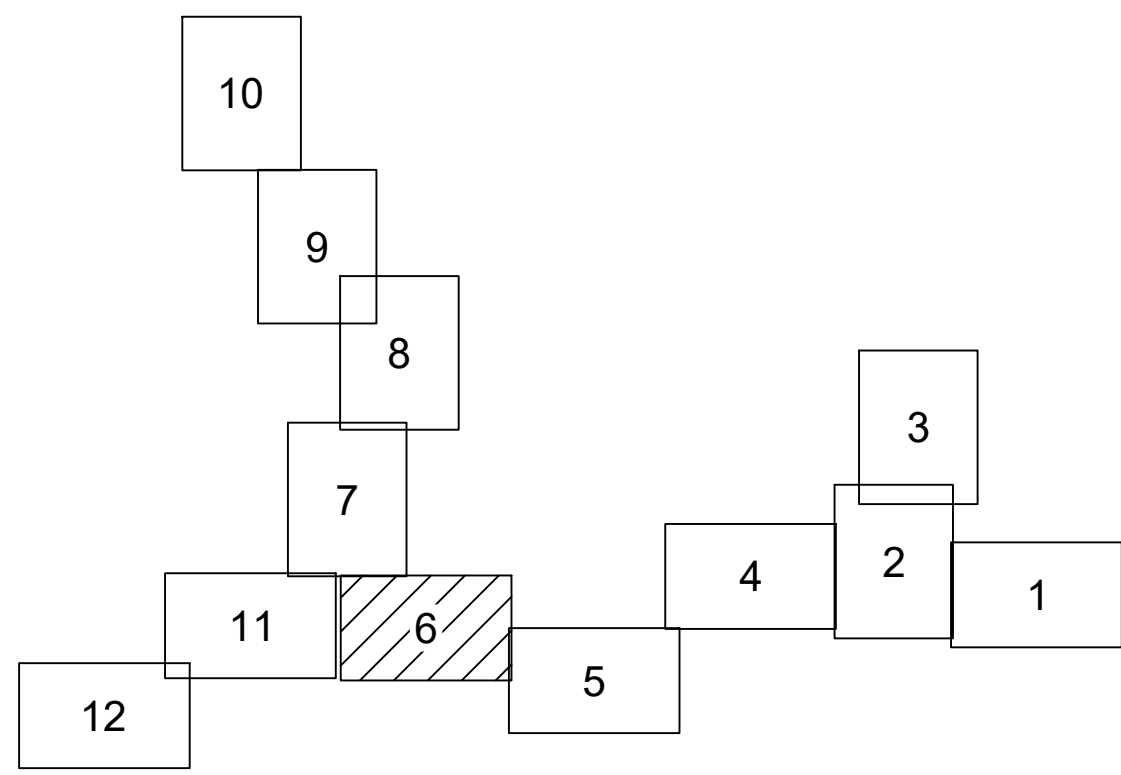


40:04:172602:6

438600.00
2842700.00

438800.00
2842800.00

Схема расположения листов



Условные обозначения

- граница устанавливаемого публичного сервитута в целях размещения линейного объекта
- ■ ■ ■ границы населенных пунктов
- границы существующих земельных участков, учтенных в ЕГРН, их кадастровые номера
- зона с особыми условиями использования территории, подлежащая установлению в связи с размещением линейного объекта «Межпоселковый газопровод к дер. Кошкино - дер. Дермичка с отводами к дер. Троскино, дер. Лалино Дзержинского района Калужской области»
- охранный зона существующей ЛЭП 10 кВ
- охранный зона существующего газопровода
- граница лесничества
- Существующие инженерные сети**
- — — — линии электропередач
- - - - - газопроводы

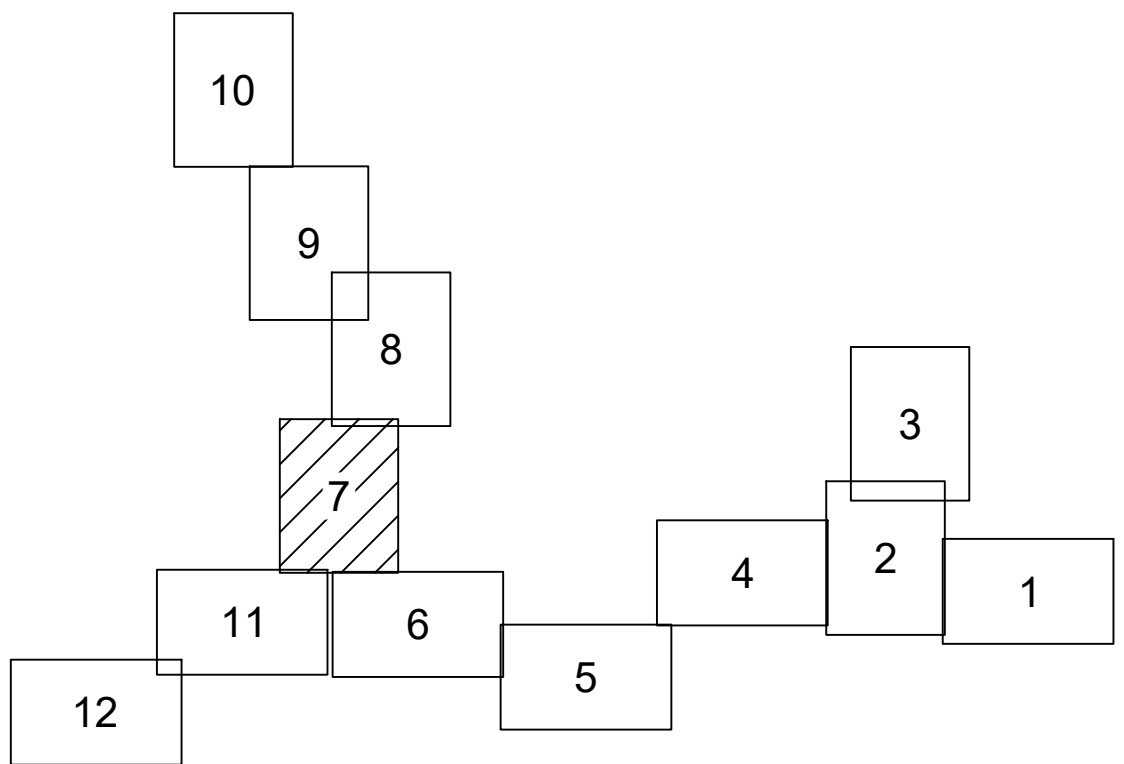
Примечание:

- 1 - Система координат - МСК-40
- 2 - Границы публичных сервитутов, установленных в соответствии с законодательством РФ, отсутствуют
- 3 - Линейные объекты, подлежащие реконструкции в связи с изменением их местоположения, отсутствуют

2536.04.6.П.0/0.0002-ДПТ-4-1					
«Межпоселковый газопровод к дер. Кошкино - дер. Дермичка с отводами к дер. Троскино, дер. Лалино Дзержинского района Калужской области»					
Изм.	Кол.ч.	Лист	№ док	Подпись	Дата
Разработал	Шубина	С.А.	№ 2023	Иванов	04.2023
Проверил	Иванов	И.И.	№ 2023	Иванов	04.2023
Раздел 3. Материалы по обоснованию проекта межевания территории. Графическая часть					
Чертеж межевания территории. Масштаб 1:1000					
Статус			Лист	Листов	
П			6	12	
ООО «ЭкспертГаз» Санкт-Петербург					

деревня Колюшкино,
МО СП "Село Совхоз Чкаловский"
Дзержинского района
Калужской области

Схема расположения листов



Условные обозначения

- граница устанавливаемого публичного сервитута в целях размещения линейного объекта
- - - границы населенных пунктов
- 40.04.172601.14 - границы существующих земельных участков, учтенных в ЕГРН, их кадастровые номера
- зона с особыми условиями использования территорий, подлежащая установлению в связи с размещением линейного объекта «Межселовкой газопровод к дер. Колюшкино - дер. Дерминка с отводами к дер. Троскино, дер. Лапино Дзержинского района Калужской области»

- охранный зона существующей ЛЭП 10 кВ
- охранный зона существующего газопровода
- граница лесничества

Существующие инженерные сети

- линии электропередач
- газопроводы

Примечание:

- 1 - Система координат - МСК-40
- 2 - Границы публичных сервитутов, установленных в соответствии с законодательством РФ, отсутствуют
- 3 - Линейные объекты, подлежащие реконструкции в связи с изменением их местоположения, отсутствуют

2536.046.П.0/0.0002-ДПТ-4-1					
«Межселовкой газопровод к дер. Колюшкино - дер. Дерминка с отводами к дер. Троскино, дер. Лапино Дзержинского района Калужской области»					
Изм.	Колуч.	Лист	№ док.	Подпись	Дата
Разработал	Шубина	14	04	2023	04.2023
Проверил	Иванов				
Раздел 3. Материалы по обоснованию проекта межевания территории. Графическая часть			Стадия	Лист	Листов
			П	7	12
Чертеж межевания территории. Масштаб 1:1000					
				ООО "ЭкспертГаз" Санкт-Петербург	

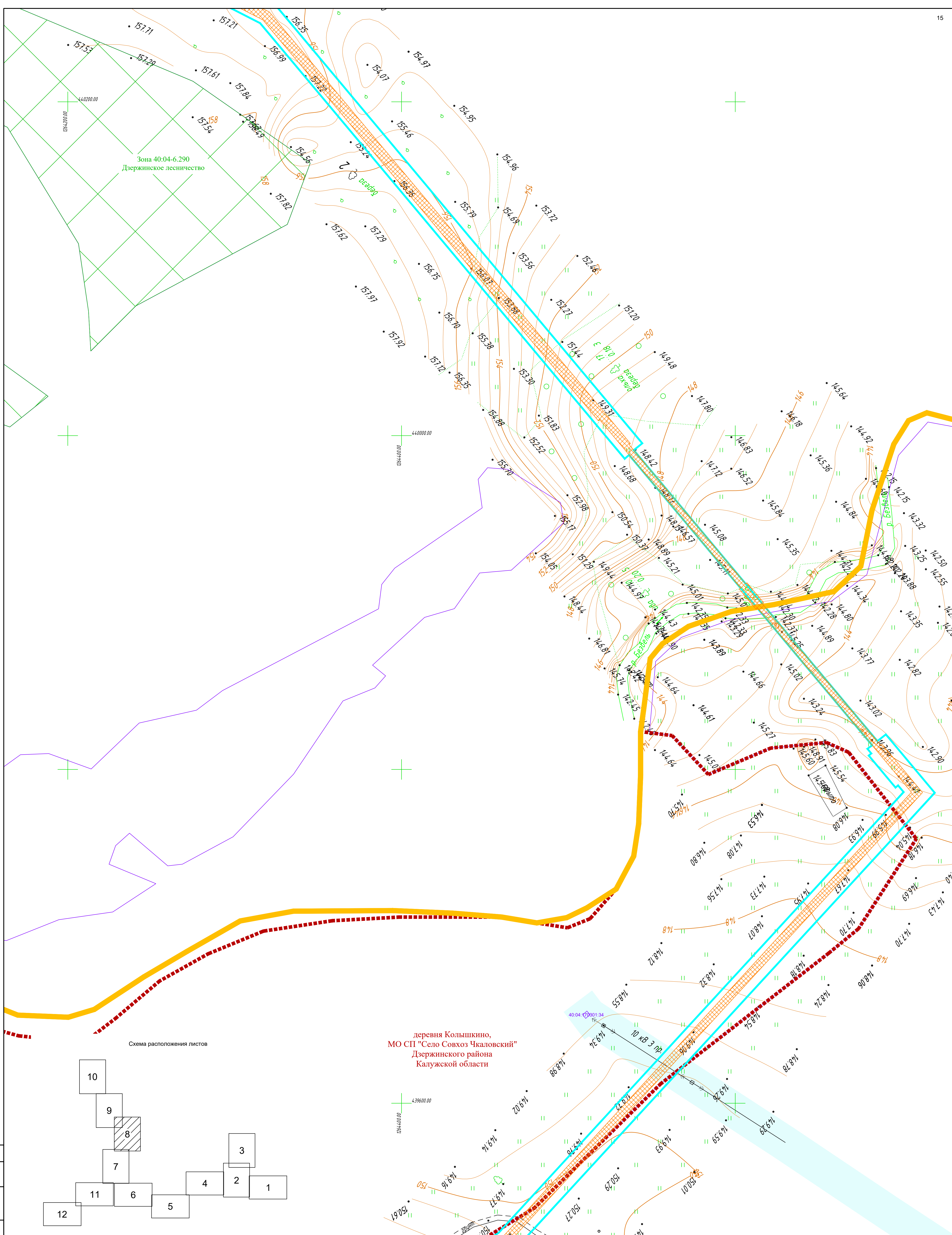
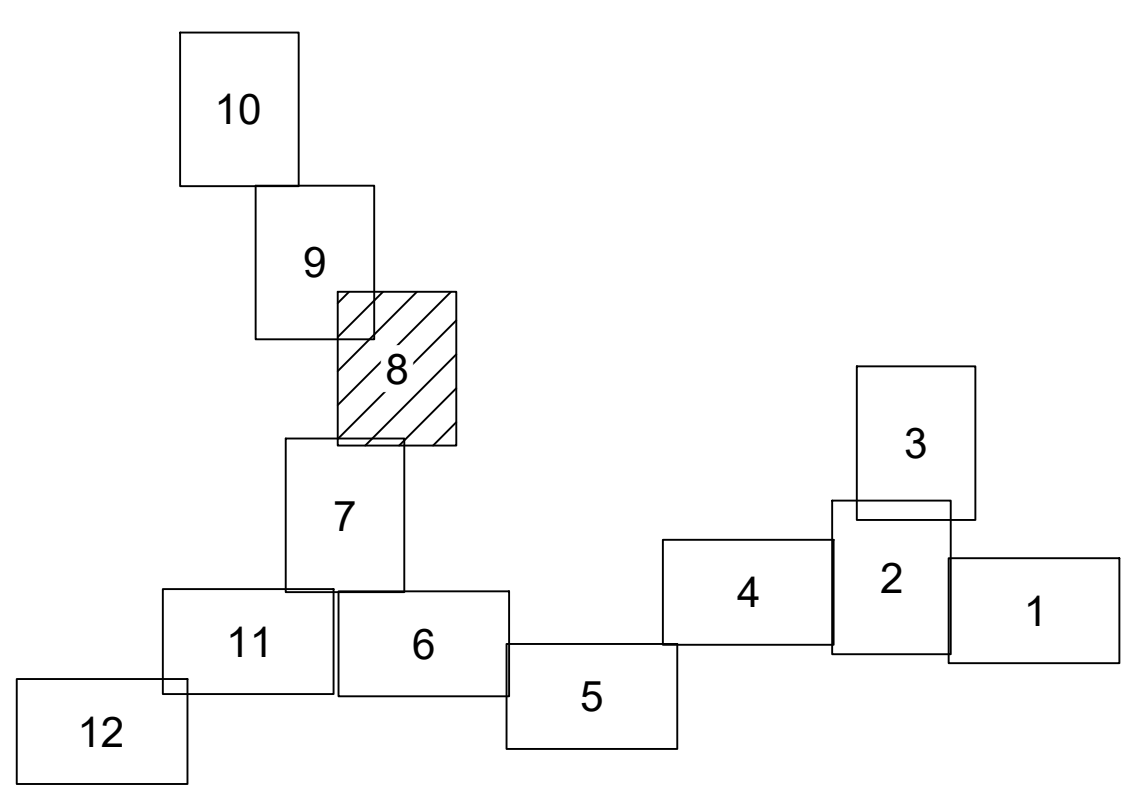


Схема расположения листов



деревня Коляшкино,
МО СП "Село Совхоз Чкаловский"
Дзержинского района
Калужской области

Условные обозначения

- граница устанавливаемого публичного сервитута в целях размещения линейного объекта
 - - - границы населенных пунктов
 - границы существующих земельных участков, учтенных в ЕГРН, их кадастровые номера
 - зона с особыми условиями использования территорий, подлежащая установлению в связи с размещением линейного объекта «Межпоселковый газопровод к дер. Коляшкино - дер. Дерюшка с отводами к дер. Троскино, дер. Лапино Дзержинского района Калужской области»
 - охранная зона существующей ЛЭП 10 кВ
 - охранная зона существующего газопровода
 - граница лесничества
- Существующие инженерные сети**
- - - - линии электропередач
 - - газопроводы

Примечание:
 1 - Система координат - МСК-40
 2 - Границы публичных сервитутов, установленных в соответствии с законодательством РФ, отсутствуют
 3 - Линейные объекты, подлежащие реконструкции в связи с изменением их местоположения, отсутствуют

2536.046.П.0/0.0002-ДПТ-4-1					
«Межпоселковый газопровод к дер. Коляшкино - дер. Дерюшка с отводами к дер. Троскино, дер. Лапино Дзержинского района Калужской области»					
Изм.	Колуч.	Лист	№ док.	Подпись	Дата
					04.2023
Разработал	Шубина				04.2023
Проверил	Иванов				
Раздел 3. Материалы по обоснованию проекта межевания территории. Графическая часть			Стадия	Лист	Листов
			П	8	12
Чертеж межевания территории. Масштаб 1:1000					ООО "ЭкспертГаз" Санкт-Петербург

Имя, Фамилия, Подпись, Дата, Согласовано, №

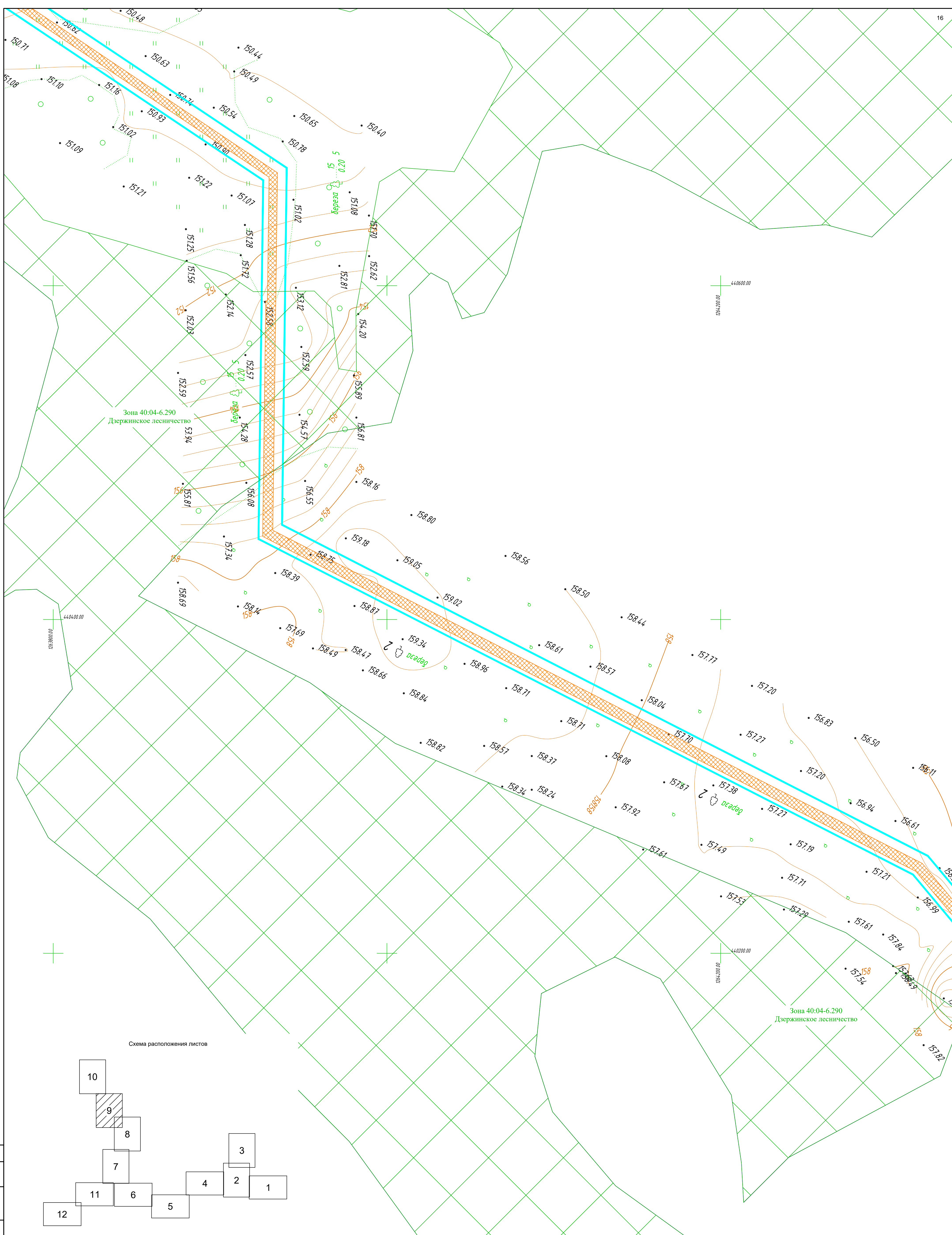
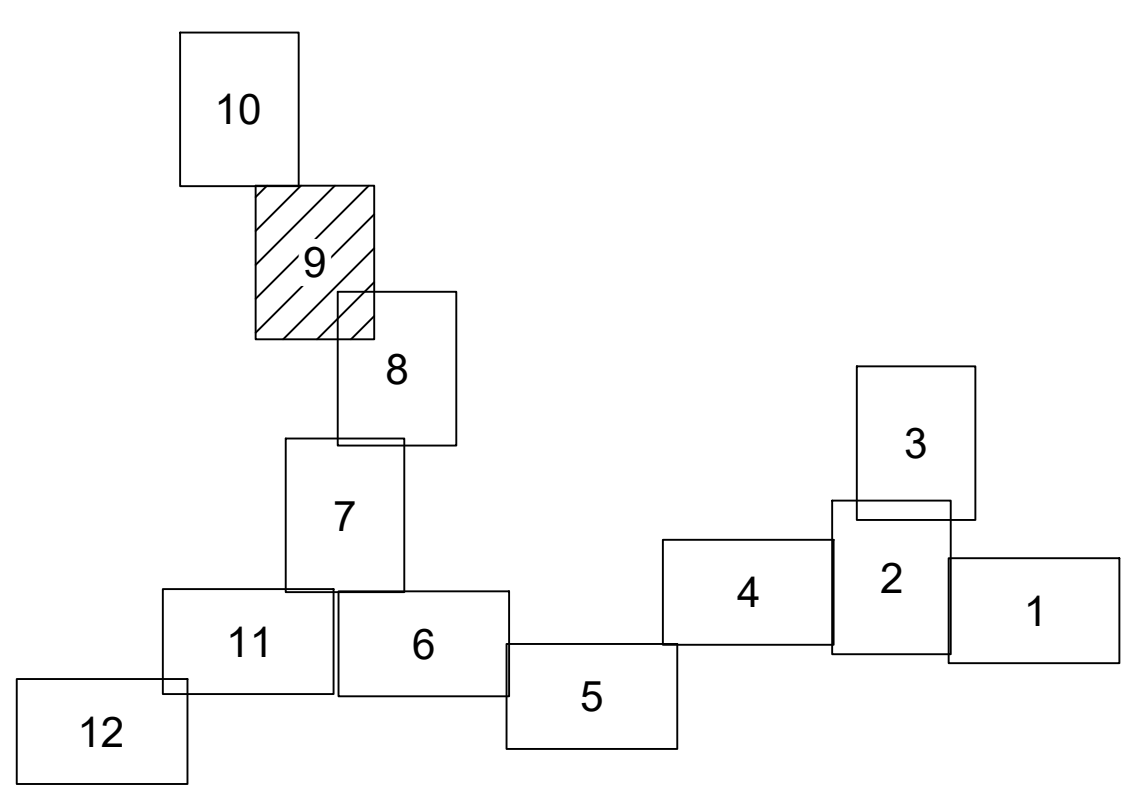


Схема расположения листов



Инв. №подл. Погр. и дата
 Согласовано
 №
 Экз. №
 №

Условные обозначения

- граница устанавливаемого публичного сервитута в целях размещения линейного объекта
- границы населенных пунктов
- границы существующих земельных участков, учтенных в ЕГРН, их кадастровые номера
- зона с особыми условиями использования территорий, подлежащая установлению в связи с размещением линейного объекта «Межселовский газопровод к дер. Кошкино - дер. Деревка с отводами к дер. Троскино, дер. Лапино Дзержинского района Калужской области»
- охранная зона существующей ЛЭП 10 кВ
- охранная зона существующего газопровода
- граница лесничества
- Существующие инженерные сети**
- линии электропередач
- газопроводы

- Примечание:**
- 1 - Система координат - МСК-40
 - 2 - Границы публичных сервитутов, установленных в соответствии с законодательством РФ, отсутствуют
 - 3 - Линейные объекты, подлежащие реконструкции в связи с изменением их местоположения, отсутствуют

					2536.046.П.0/0.0002-ДПТ-4-1					
					«Межселовский газопровод к дер. Кошкино - дер. Деревка с отводами к дер. Троскино, дер. Лапино Дзержинского района Калужской области»					
Изм.	Колуч	Лист	№ док	Подпись	Дата	Раздел 3. Материалы по обоснованию проекта межевания территории. Графическая часть	Стадия	Лист	Листов	
Разработал	Шубина	14	№ 2023	<i>[Signature]</i>	04.2023		П	9	12	
Проверил	Иванов			<i>[Signature]</i>						
					Чертеж межевания территории. Масштаб 1:1000			ООО "ЭкспертГаз" Санкт-Петербург		

деревня Дерминка,
МО СП "Деревня Сени"
Дзержинского района
Калужской области

44 000.00

40:04:240701:14
00:00:00:0000
44 1400.00

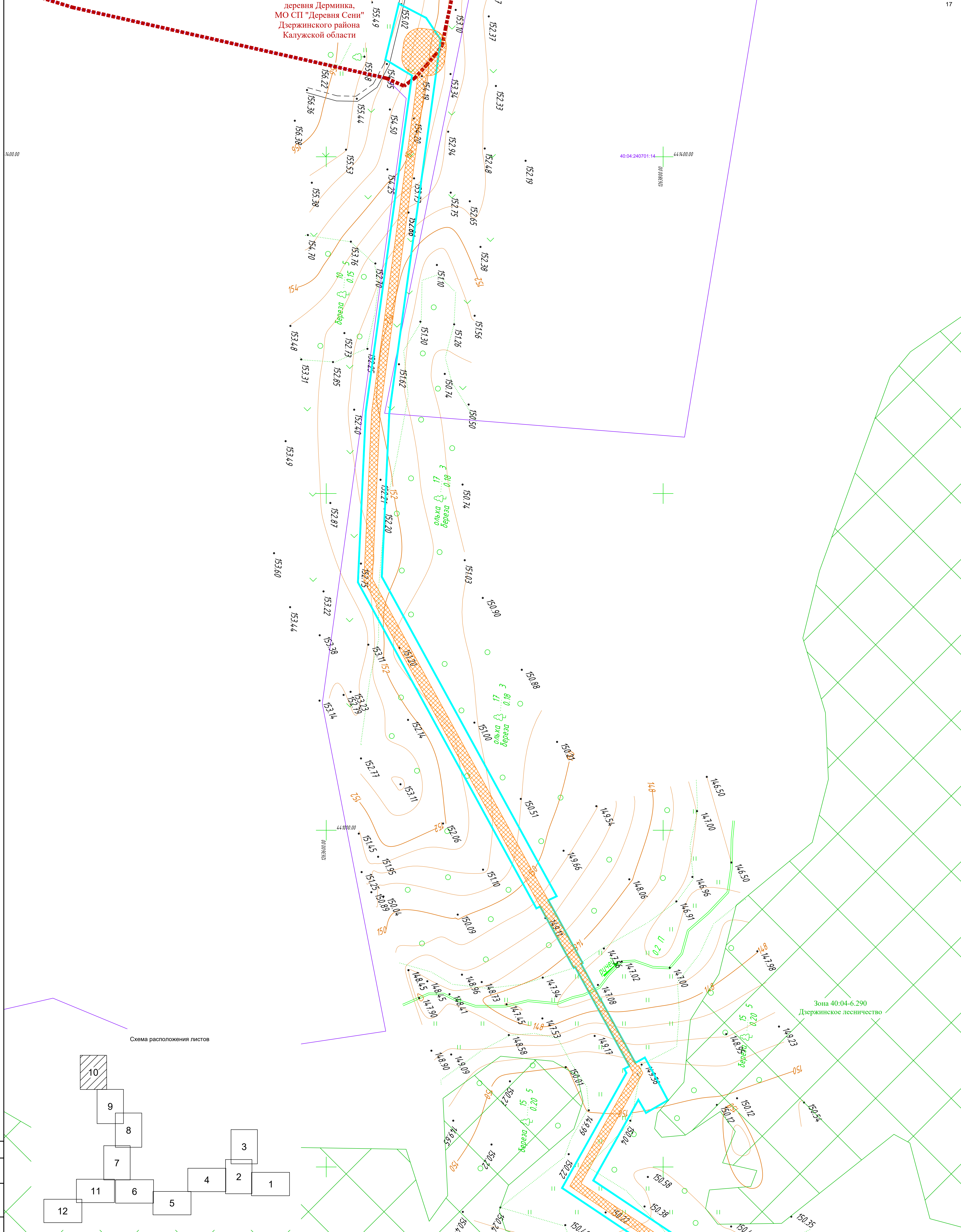
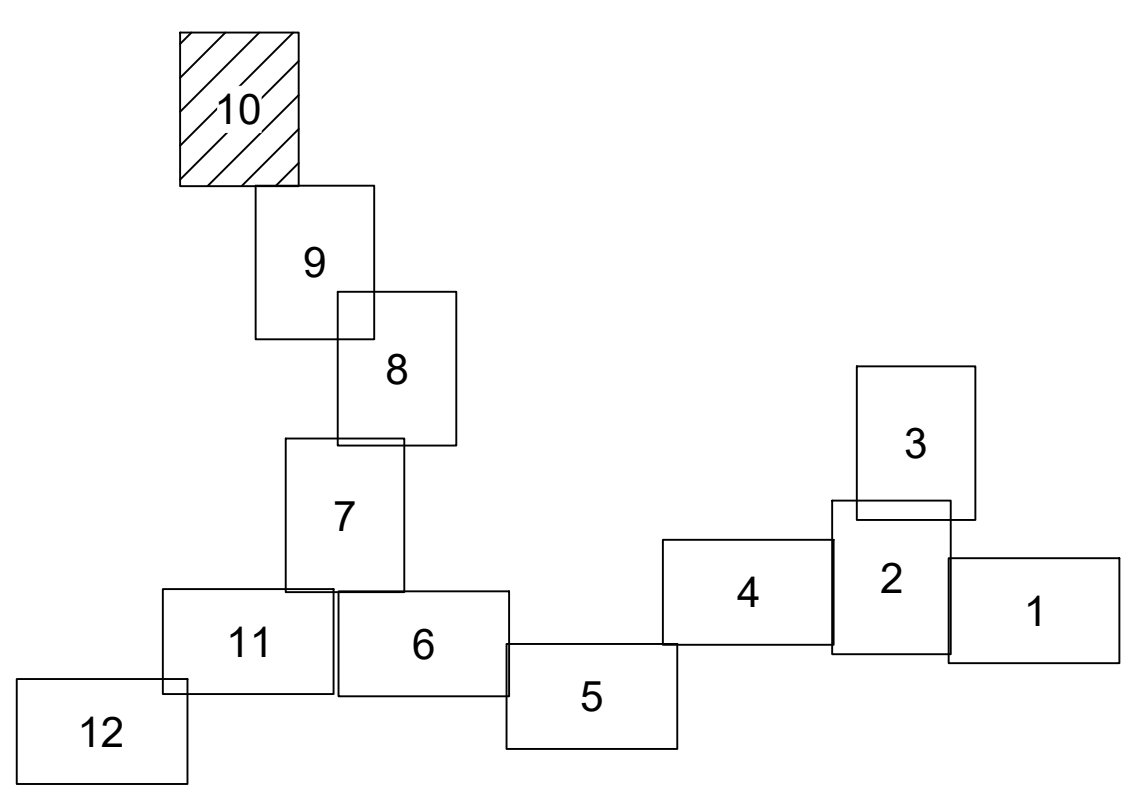


Схема расположения листов



Условные обозначения

- границы населенных пунктов
- границы существующих земельных участков, учтенных в ЕГРН, их кадастровые номера
- зона с особыми условиями использования территорий, подлежащая установлению в связи с размещением линейного объекта «Межпоселковый газопровод к дер. Колюшкино - дер. Дерминка с отводами к дер. Троскино, дер. Лапино Дзержинского района Калужской области»

- охранный зона существующей ЛЭП 10 кВ
- охранный зона существующего газопровода
- граница лесничества

Существующие инженерные сети

- линии электропередач
- газопроводы

Примечание:
 1 - Система координат - МСК-40
 2 - Границы публичных сервитутов, установленных в соответствии с законодательством РФ, отсутствуют
 3 - Линейные объекты, подлежащие реконструкции в связи с изменением их местоположения, отсутствуют

Зона 40:04-6.290
Дзержинское лесничество

					2536.046.П.0/0.0002-ДПТ-4-1					
					«Межпоселковый газопровод к дер. Колюшкино - дер. Дерминка с отводами к дер. Троскино, дер. Лапино Дзержинского района Калужской области»					
Изм.	Колуч.	Лист	№ док	Подпись	Дата	Раздел 3. Материалы по обоснованию проекта межевания территории. Графическая часть	Стадия	Лист	Листов	
							П	10	12	
Проверил	Иванов				04.2023					
					Чертеж межевания территории. Масштаб 1:1000			ООО "ЭкспертГаз" Санкт-Петербург		

Имя, Фамилия, Подпись, Дата, Согласовано, №

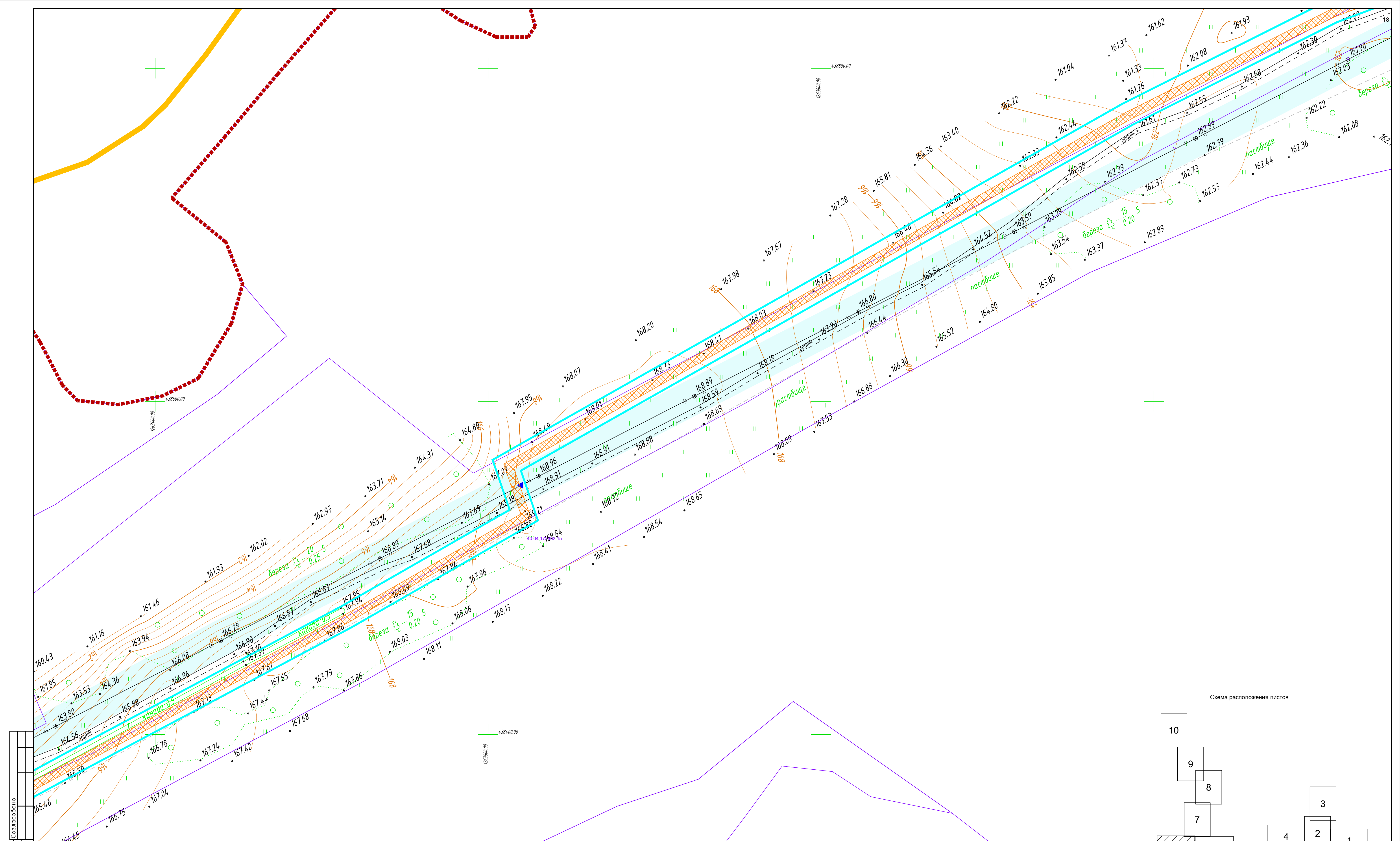
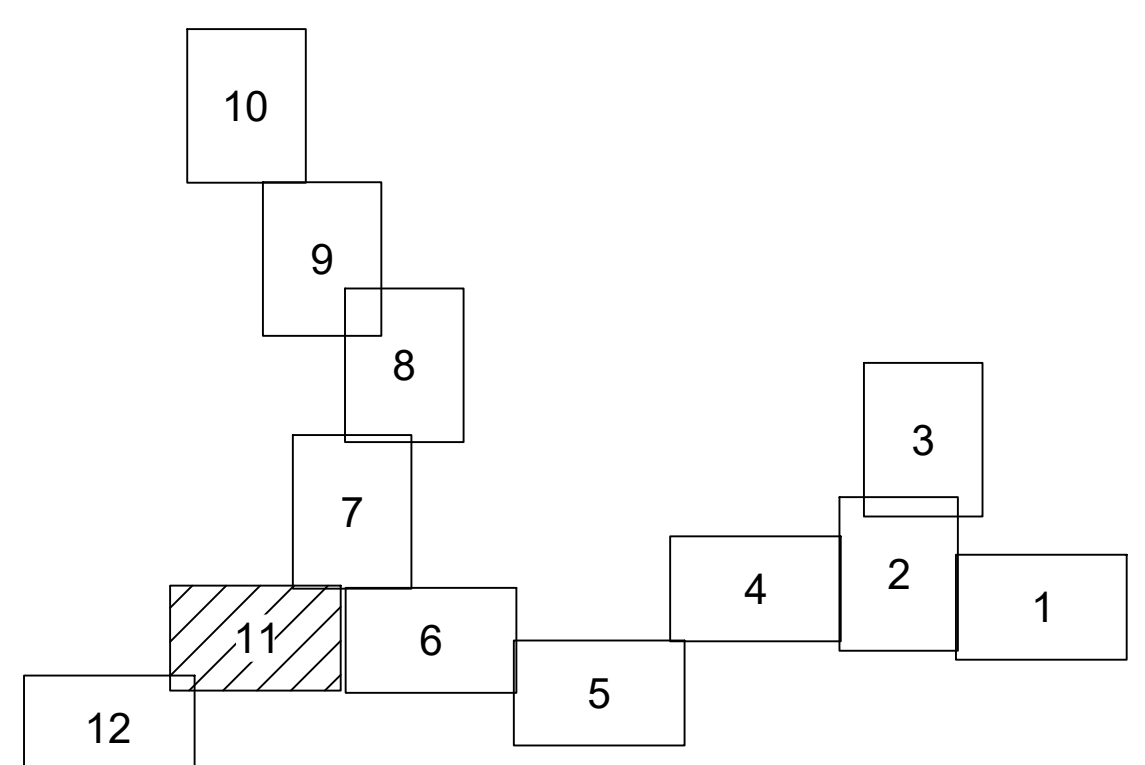


Схема расположения листов



Условные обозначения

- граница устанавливаемого публичного сервитута в целях размещения линейного объекта
- - - - - границы населенных пунктов
- 40:04:172601:14 - границы существующих земельных участков, учтенных в ЕГРН, их кадастровые номера
- зона с особыми условиями использования территорий, подлежащая установлению в связи с размещением линейного объекта «Межселовкой газопровод к дер. Кошкино - дер. Дермичка с отводами к дер. Троскино, дер. Лапино Дзержинского района Калужской области»
- охранная зона существующей ЛЭП 10 кВ
- охранная зона существующего газопровода
- граница лесничества
- Существующие инженерные сети**
- — — — — - линии электропередач
- - - - - - газопроводы

Примечание:

- 1 - Система координат - МСК-40
- 2 - Границы публичных сервитутов, установленных в соответствии с законодательством РФ, отсутствуют
- 3 - Линейные объекты, подлежащие реконструкции в связи с изменением их местоположения, отсутствуют

2536.04.6.П.0/0.0002-ДПТ-4-1					
«Межселовкой газопровод к дер. Кошкино - дер. Дермичка с отводами к дер. Троскино, дер. Лапино Дзержинского района Калужской области»					
Изм.	Кол.ч.	Лист	№ док	Подпись	Дата
Разработал	Шубина	11	04/2023	<i>[Signature]</i>	04.2023
Проверил	Иванов	11	04.2023	<i>[Signature]</i>	04.2023
Раздел 3. Материалы по обоснованию проекта межевания территории. Графическая часть					
Чертеж межевания территории. Масштаб 1:1000			Стадия	Лист	Листов
			П	11	12
ООО «ЭкспертГаз» Санкт-Петербург					

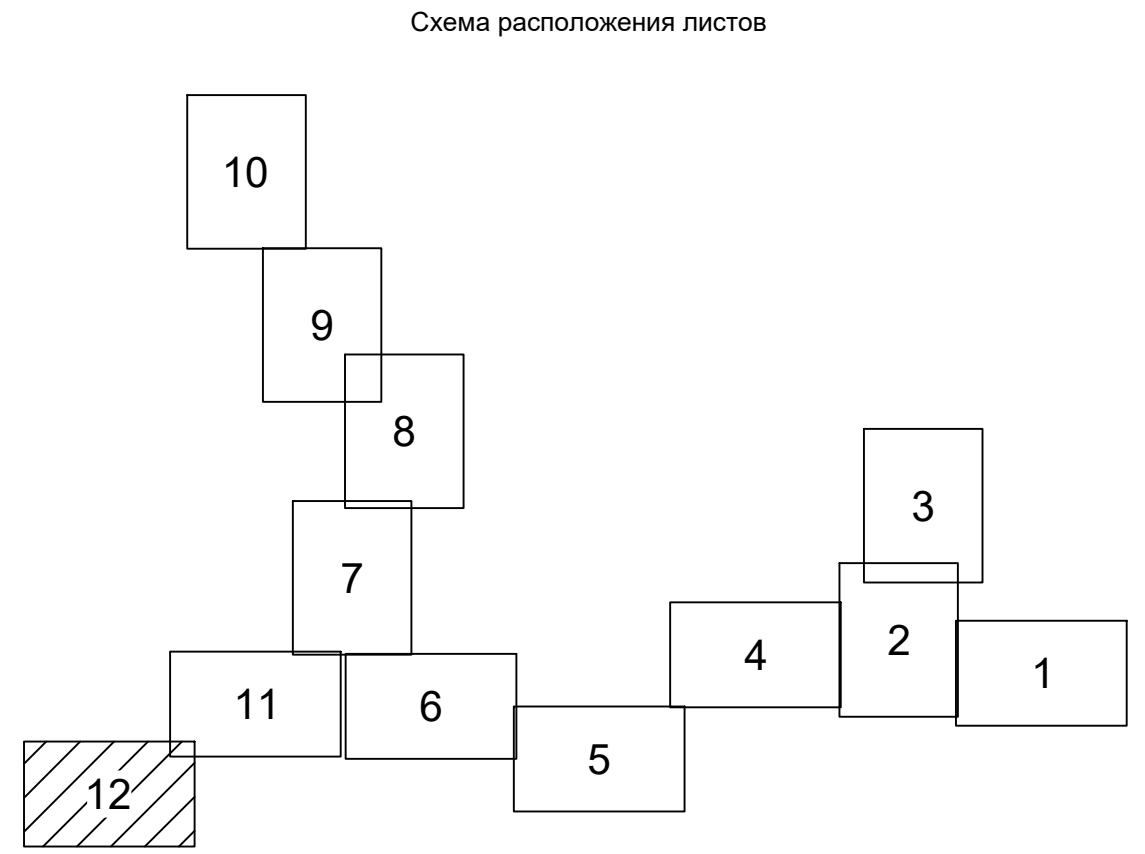
деревня Лапино,
МО СП "Село Совхоз Чкаловский"
Дзержинского района
Калужской области

40-04-6.1278

Условные обозначения

- граница устанавливаемого публичного сервитута в целях размещения линейного объекта
 - - - - - границы населенных пунктов
 - 40-04-172601-14 границы существующих земельных участков, учтенных в ЕГРН, их кадастровые номера
 - зона с особыми условиями использования территорий, подлежащая установлению в связи с размещением линейного объекта «Межпоселковый газопровод к дер. Колюшкино - дер. Дерминка с отводами к дер. Троскино, дер. Лапино Дзержинского района Калужской области»
 - охранный зона существующей ЛЭП 10 кВ
 - охранный зона существующего газопровода
 - граница лесничества
- Существующие инженерные сети**
- — — — — линии электропередач
 - - - - - газопроводы

Примечание:
1 - Система координат - МСК-40
2 - Границы публичных сервитутов, установленных в соответствии с законодательством РФ, отсутствуют
3 - Линейные объекты, подлежащие реконструкции в связи с изменением их местоположения, отсутствуют



2536.04.6.П.0/0.0002-ДПТ-4-1					
«Межпоселковый газопровод к дер. Колюшкино - дер. Дерминка с отводами к дер. Троскино, дер. Лапино Дзержинского района Калужской области»					
Изм.	Кол.ч.	Лист	№ док	Подпись	Дата
Разработал	Шубина	С.А.	№ 2023		04.2023
Проверил	Иванов	И.И.	№ 2023		04.2023
Раздел 3. Материалы по обоснованию проекта межевания территории. Графическая часть					
Чертеж межевания территории. Масштаб 1:1000			Стадия	Лист	Листов
			П	12	12
ООО "ЭкспертГаз" Санкт-Петербург					

1. Обоснование определения местоположения границ образуемого земельного участка с учетом соблюдения требований к образуемым земельным участкам, в том числе требований к предельным (минимальным и (или) максимальным) размерам земельных участков

В рамках документации по планировке территории не предусмотрено образование земельных участков.

2. Обоснование способа образования земельного участка

В рамках документации по планировке территории не предусмотрено образование земельных участков.

3. Обоснование определения размеров образуемых земельных участков

В рамках документации по планировке территории не предусмотрено образование земельных участков.

4. Обоснование определения границ публичного сервитута, подлежащего установлению в соответствии с законодательством Российской Федерации

Документацией по планировке территории предусматривается установление публичного сервитута на всей трассе газопровода. Установление публичного сервитута предусмотрено на землях государственной неразграниченной собственности в границах кадастровых кварталов 40:04:170601, 40:04:172601, 40:04:170501, 40:04:172602, 40:04:170201, 40:04:172501, 40:04:170301, 40:04:240701, 40:04:240201, в том числе на землях лесного фонда в границах зоны с реестровым номером 40:04-6.290 "Дзержинское лесничество", а также на земельных участках с кадастровыми номерами 40:04:170601:215, 40:04:000000:1009, 40:04:172601:14, 40:04:172601:5 (ЕЗ 40:04:172601:1), 40:04:172601:4 (ЕЗ 40:04:172601:1), 40:04:170501:38, 40:04:172602:9 (ЕЗ 40:04:000000:67), 40:04:172602:7 (ЕЗ 40:04:000000:67), 40:04:172602:8 (ЕЗ 40:04:000000:67), 40:04:172602:23 (ЕЗ 40:04:000000:67), 40:04:172602:6 (ЕЗ 40:04:000000:67), 40:04:172602:15 (ЕЗ 40:04:000000:67), 40:04:172501:20 (ЕЗ 40:04:000000:67), 40:04:172501:30, 40:00:000000:189, 40:04:240701:18, 40:04:240701:14.

Границы публичного сервитута определены в соответствии с ч.6 ст. 39.41 Земельного Кодекса Российской Федерации и соответствуют зоне планируемого размещения линейного объекта, установленной документацией по планировке территории.

Инв. № подл.	Подп. и дата	Взам. инв. №							Лист	
			2536.046.П.0/0.0002-ДПТ-4-2							2
			Изм.	Кол.уч.	Лист	№ док	Подпись	Дата		