



Общество с ограниченной ответственностью  
«Газпром проектирование»

Заказчик – ООО «Газпром межрегионгаз»

**ГАЗОПРОВОД МЕЖПОСЕЛКОВЫЙ К ДЕР. ШЕСТОВО -  
ДЕР. БОГДАНОВО - ДЕР. АЙДАРОВО - ДЕР. САМОРОДКА  
ИЗНОСКОВСКОГО РАЙОНА КАЛУЖСКОЙ ОБЛАСТИ**

***ДОКУМЕНТАЦИЯ ПО ПЛАНИРОВКЕ ТЕРРИТОРИИ***

**Проект межевания территории**

**Проект межевания территории. Материалы по обоснованию**

2531.046.П.0/0.0002-ДПТ-4

**Том 4**

Заказчик – ООО «Газпром межрегионгаз»

**ГАЗОПРОВОД МЕЖПОСЕЛКОВЫЙ К ДЕР. ШЕСТОВО -  
ДЕР. БОГДАНОВО - ДЕР. АЙДАРОВО - ДЕР. САМОРОДКА  
ИЗНОСКОВСКОГО РАЙОНА КАЛУЖСКОЙ ОБЛАСТИ**

***ДОКУМЕНТАЦИЯ ПО ПЛАНИРОВКЕ ТЕРРИТОРИИ***

**Проект межевания территории**

**Проект межевания территории. Материалы по обоснованию**

2531.046.П.0/0.0002-ДПТ-4

**Том 4**

Заместитель директора  
филиала по производству



Ю.М. Комиссаров

Главный инженер проекта

В.Ю. Ценин

Инов. № подл.	
Подпись и дата	
Взам. инв. №	



**ОБЩЕСТВО С ОГРАНИЧЕННОЙ ОТВЕТСТВЕННОСТЬЮ**

**Заказчик – ООО «Газпром проектирование»**

**ГАЗОПРОВОД МЕЖПОСЕЛКОВЫЙ К ДЕР. ШЕСТОВО -  
ДЕР. БОГДАНОВО - ДЕР. АЙДАРОВО - ДЕР. САМОРОДКА  
ИЗНОСКОВСКОГО РАЙОНА КАЛУЖСКОЙ ОБЛАСТИ**

**ДОКУМЕНТАЦИЯ ПО ПЛАНИРОВКЕ ТЕРРИТОРИИ**

**ПРОЕКТ МЕЖЕВАНИЯ ТЕРРИТОРИИ**

**Том 4**

**ПРОЕКТ МЕЖЕВАНИЯ ТЕРРИТОРИИ. МАТЕРИАЛЫ ПО  
ОБОСНОВАНИЮ**

**2531.046.П.0/0.0002-ДПТ-4**

Подп. и дата	
Взам. инв. №	
Инв. № подл.	

Изм.	№ док.	Подп.	Дата

**Санкт-Петербург – 2023**



ОБЩЕСТВО С ОГРАНИЧЕННОЙ ОТВЕТСТВЕННОСТЬЮ

Заказчик – ООО «Газпром проектирование»

**ГАЗОПРОВОД МЕЖПОСЕЛКОВЫЙ К ДЕР. ШЕСТОВО -  
ДЕР. БОГДАНОВО - ДЕР. АЙДАРОВО - ДЕР. САМОРОДКА  
ИЗНОСКОВСКОГО РАЙОНА КАЛУЖСКОЙ ОБЛАСТИ**

**ДОКУМЕНТАЦИЯ ПО ПЛАНИРОВКЕ ТЕРРИТОРИИ**

**ПРОЕКТ МЕЖЕВАНИЯ ТЕРРИТОРИИ**

**Том 4**

**ПРОЕКТ МЕЖЕВАНИЯ ТЕРРИТОРИИ. МАТЕРИАЛЫ ПО  
ОБОСНОВАНИЮ**

**2531.046.П.0/0.0002-ДПТ-4**

Подп. и дата	
Взам. инв. №	
Инв. № подл.	

Главный инженер

Главный инженер проектов



С.А. Сергеев

Д.Ю. Иванов

Санкт-Петербург – 2023

### Содержание Раздел 3

Обозначение	Наименование	Примечание
2531.046.П.0/0.0002-ДПТ-4-1	Содержание Раздел 3	1
2531.046.П.0/0.0002-ДПТ-4-1	Состав документации по планировке территории	1
2531.046.П.0/0.0002-ДПТ-4-1	Материалы по обоснованию проекта межевания территории. Графическая часть	1
	Чертеж межевания территории	11
	Всего листов	14

Согласовано	

Взам. инв. №	
Подп. и дата	
Инв. № подл.	

2531.046.П.0/0.0002-ДПТ-4-1					
Изм.	Кол.уч.	Лист	№ док	Подпись	Дата
Разраб.		Шубина			05.23
Пров.		Иванов			05.23
Содержание Раздел 3					
			Стадия	Лист	Листов
			П	1	1

## Состав документации по планировке территории

Обозначение	Наименование	Примечание
<b>2531.046.П.0/0.0002-ДПТ-1</b>	<b>Том 1. Проект планировки территории. Основная часть</b>	<b>30</b>
2531.046.П.0/0.0002-ДПТ-1-1	Раздел 1. Проект планировки территории. Графическая часть	14
2531.046.П.0/0.0002-ДПТ-1-2	Раздел 2. Положение о размещении линейных объектов	16
<b>2531.046.П.0/0.0002-ДПТ-2</b>	<b>Том 2. Проект планировки территории. Материалы по обоснованию проекта планировки территории</b>	<b>85</b>
2531.046.П.0/0.0002-ДПТ-2-1	Раздел 3. Материалы по обоснованию проекта планировки территории. Графическая часть	40
2531.046.П.0/0.0002-ДПТ-2-2	Раздел 4. Материалы по обоснованию проекта планировки территории. Пояснительная записка	45
<b>2531.046.П.0/0.0002-ДПТ-3</b>	<b>Том 3. Проект межевания территории. Основная часть</b>	<b>45</b>
2531.046.П.0/0.0002-ДПТ-3-1	Раздел 1. Проект межевания территории. Графическая часть	14
2531.046.П.0/0.0002-ДПТ-3-2	Раздел 2. Проект межевания территории. Текстовая часть	31
<b>2531.046.П.0/0.0002-ДПТ-4</b>	<b>Том 4. Проект межевания территории. Материалы по обоснованию проекта межевания территории</b>	<b>18</b>
2531.046.П.0/0.0002-ДПТ-4-1	Раздел 3. Материалы по обоснованию проекта межевания территории. Графическая часть	14
2531.046.П.0/0.0002-ДПТ-4-2	Раздел 4. Материалы по обоснованию проекта межевания территории. Пояснительная записка	4

Согласовано		
-------------	--	--

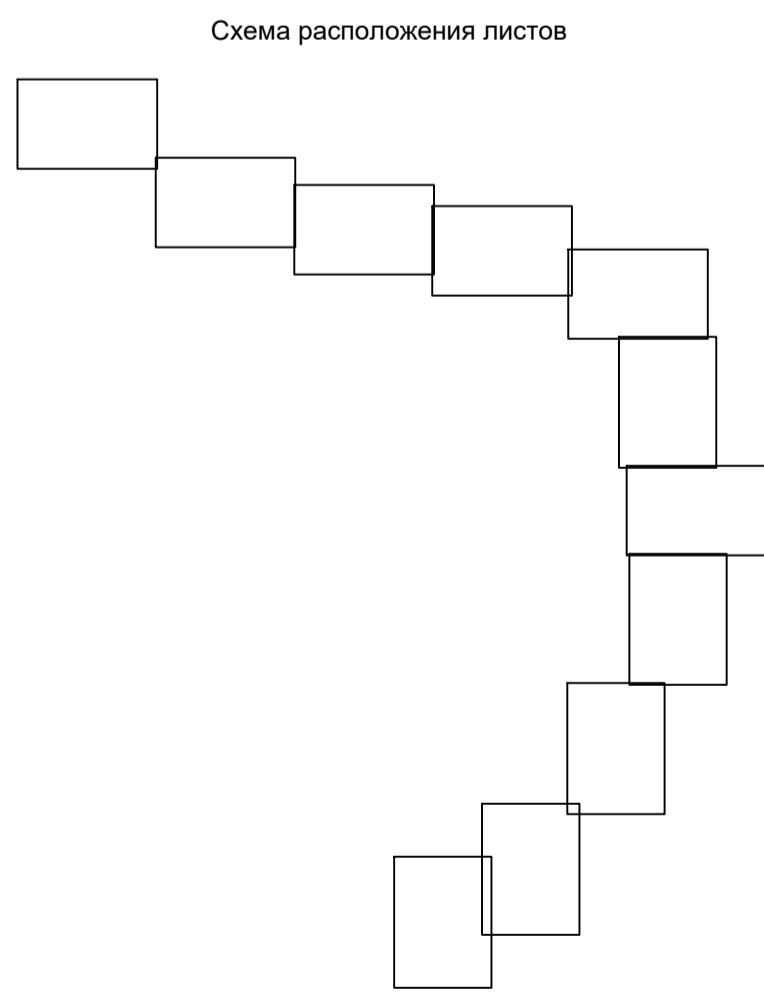
Взам. инв. №	
Подп. и дата	
Инв. № подл.	

2531.046.П.0/0.0002-ДПТ-4-1						
Изм.	Кол.уч.	Лист	№ док	Подпись	Дата	
Разраб.		Шубина			05.23	
Пров.		Иванов			05.23	
Состав документации по планировке территории				Стадия	Лист	Листов
				П	1	1





деревня Фотьяново,  
муниципальное образование сельское  
поселение "Поселок Мятлево"  
Износковского района  
Калужской области



**Условные обозначения**

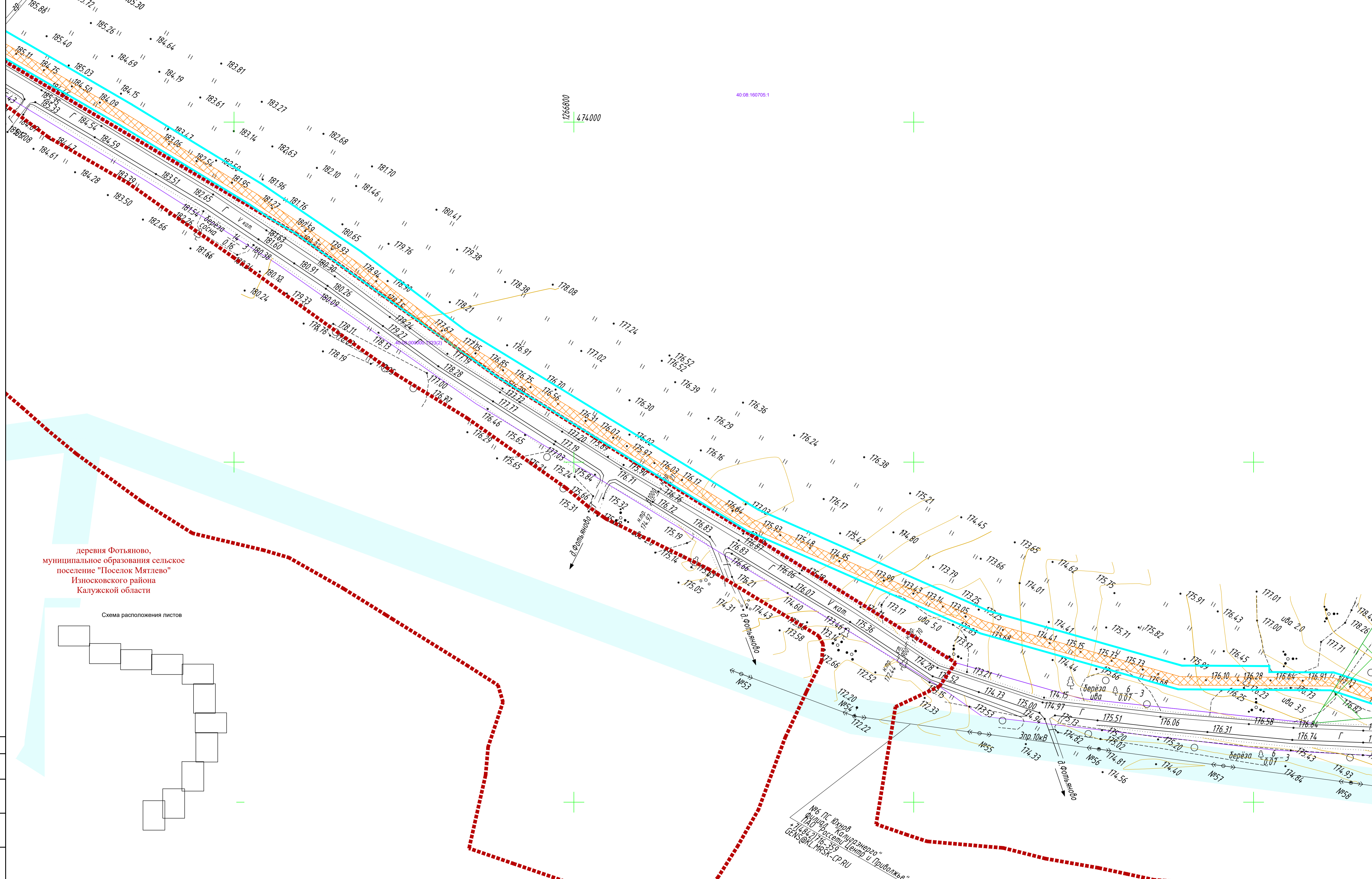
- граница устанавливаемого публичного сервитута в целях размещения линейного объекта
  - границы существующих земельных участков, учтенных в ЕГРН, их кадастровые номера
  - - - границы населенных пунктов
  - зона с особыми условиями использования территорий, подлежащая установлению в связи с размещением линейного объекта «газопровод межпоселковый к дер. Шестово - дер. Баданово - дер. Айдарово - дер. Санарошка Износковского района Калужской области»
  - граница лесничества
  - охранный зона существующего кабеля связи
  - охранный зона существующих ЛЭП
  - охранный зона существующего газопровода
- Существующие инженерные сети**
- линии электропередач
  - газопроводы
  - кабель связи

**Примечание:**

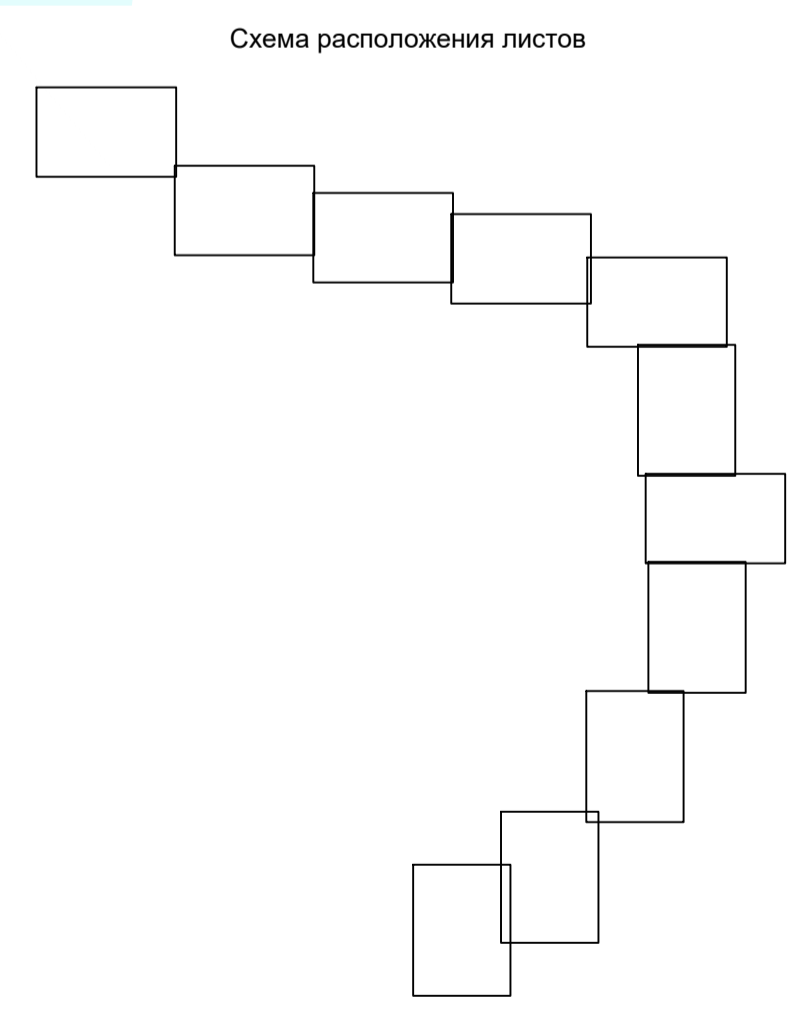
- 1 - Система координат - МСК-40
- 2 - Границы публичных сервитутов, установленных в соответствии с законодательством РФ, отсутствуют
- 3 - Линейные объекты, подлежащие реконструкции в связи с изменением их местоположения, отсутствуют

2531046.П.0.0.0002-ДПТ-3-1			
«Газопровод межпоселковый к дер. Шестово - дер. Баданово - дер. Айдарово - дер. Санарошка Износковского района Калужской области»			
Изм.	Кол.ч.	Лист	№ док
Разработал	Шубина	05.2023	
Проверил	Иванов	05.2023	
Раздел 3. Материалы по обоснованию проекта межевания территории. Графическая часть		Стадия	Лист
Чертеж межевания территории. Масштаб 1:1000		П	1
ООО «ЭкспертГаз» Санкт-Петербург		Листов	11





деревня Фотьяново,  
муниципальное образования сельское  
поселение "Поселок Мятлево"  
Износковского района  
Калужской области



**Условные обозначения**

- граница устанавливаемого публичного сервитута в целях размещения линейного объекта
  - 40.08.160705.1 - границы существующих земельных участков, учтенных в ЕГРН, их кадастровые номера
  - - - границы населенных пунктов
  - ▨ зона с особыми условиями использования территорий, подлежащая установлению в связи с размещением линейного объекта «Газопровод межпоселковый к дер. Шестово - дер. Богданово - дер. Айдарово - дер. Санародка Износковского района Калужской области»
  - ▨ граница лесничества
  - - охранный зона существующего кабеля связи
  - - охранный зона существующих ЛЭП
  - - охранный зона существующего газопровода
- Существующие инженерные сети**
- - линии электропередач
  - - газопроводы
  - - кабель связи

- Примечание:
- 1 - Система координат - МСК-40
  - 2 - Границы публичных сервитутов, установленных в соответствии с законодательством РФ, отсутствуют
  - 3 - Линейные объекты, подлежащие реконструкции в связи с изменением их местоположения, отсутствуют

№6 ПС Южная  
Филиал  
ПАО "Россети Центр  
и Северо-Запад"  
GENSOIL.PRSK-CP.RU

2531046.П.0/0.0002-ДПТ-3-1					
«Газопровод межпоселковый к дер. Шестово - дер. Богданово - дер. Айдарово - дер. Санародка Износковского района Калужской области»					
Изм.	Кол.ч.	Лист	№ док	Подпись	Дата
Разработал	Шубина				05.2023
Проверил	Иванов				05.2023
Раздел 3. Материалы по обоснованию проекта межевания территории. Графическая часть			Стадия	Лист	Листов
Чертеж межевания территории. Масштаб 1:1000			П	2	11
ООО "ЭкспертГаз" Санкт-Петербург			Формат А1		



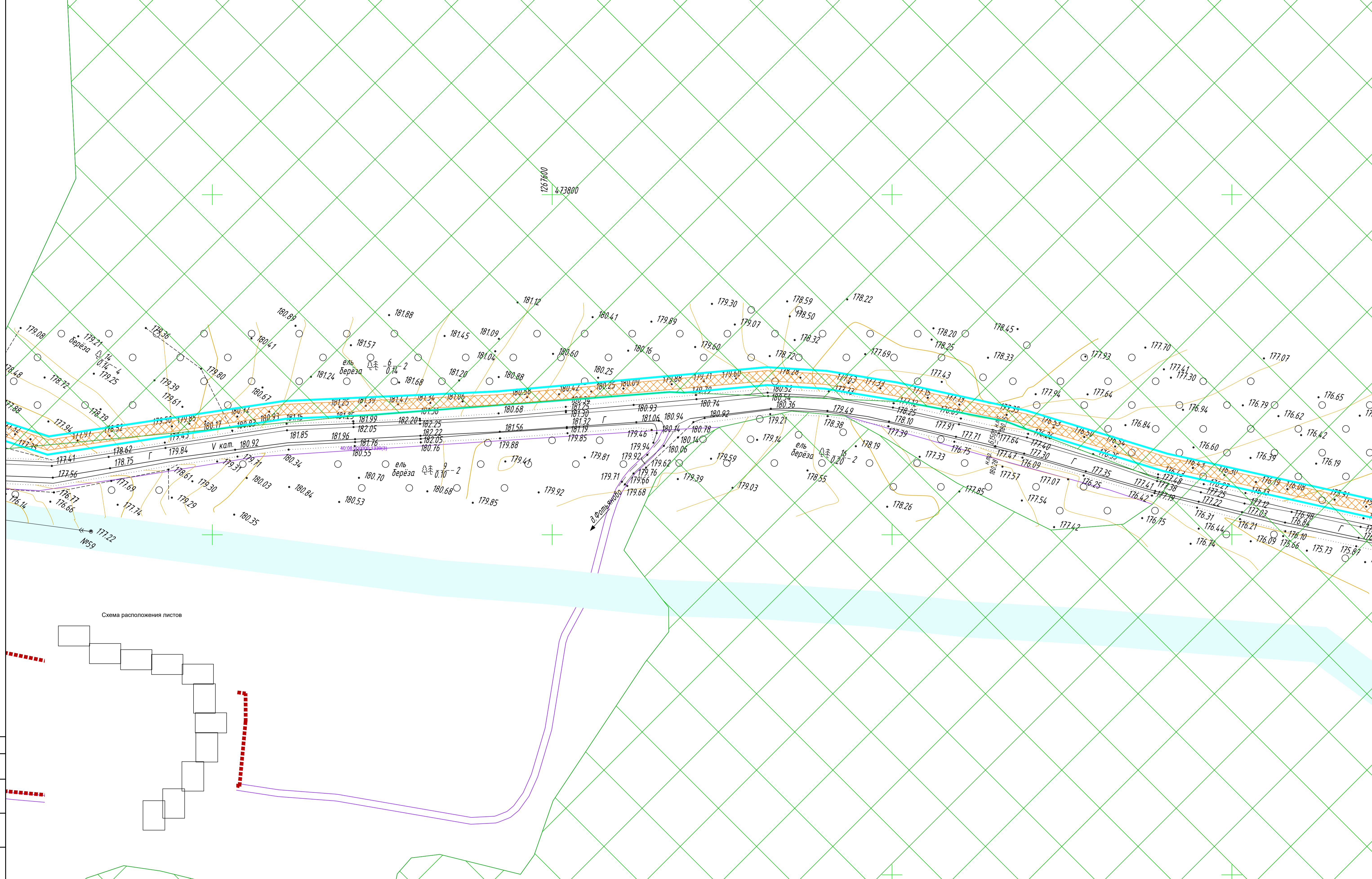
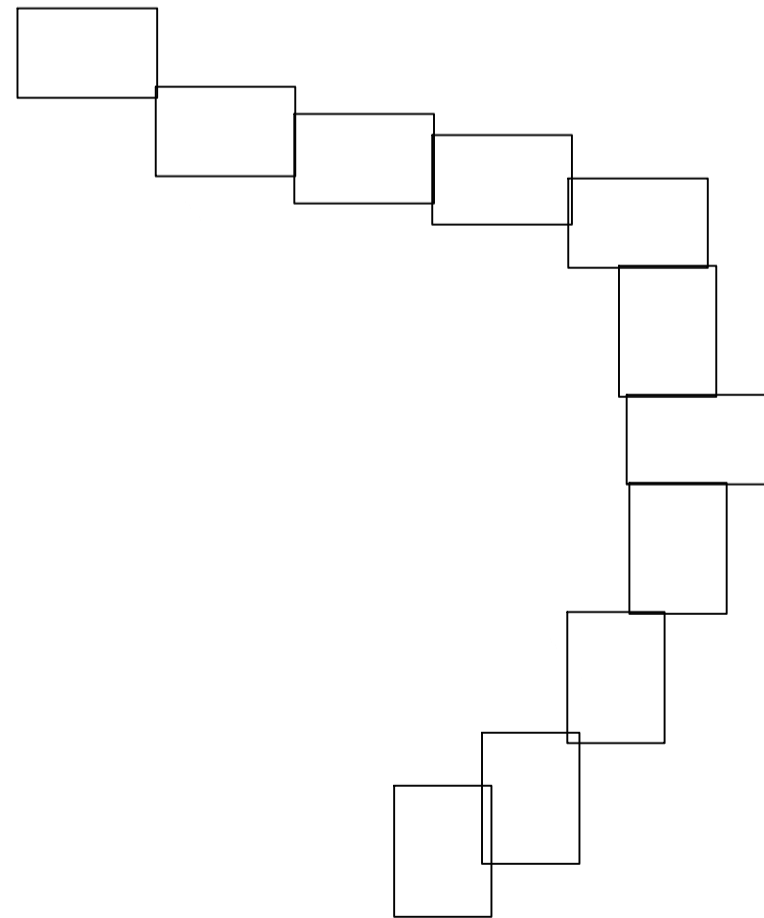


Схема расположения листов



**Условные обозначения**

- граница устанавливаемого публичного сервитута в целях размещения линейного объекта
  - границы существующих земельных участков, учтенных в ЕГРН, их кадастровые номера
  - - - границы населенных пунктов
  - зона с особыми условиями использования территорий, подлежащая установлению в связи с размещением линейного объекта «Газопровод межпоселковый к дер. Шестово - дер. Боданово - дер. Айдарово - дер. Санародка Износковского района Калужской области»
  - граница лесничества
  - охранный зона существующего кабеля связи
  - охранный зона существующих ЛЭП
  - охранный зона существующего газопровода
- Существующие инженерные сети**
- линии электропередач
  - газопроводы
  - кабель связи

**Примечание:**

- 1 - Система координат - МСК-40
- 2 - Границы публичных сервитутов, установленных в соответствии с законодательством РФ, отсутствуют
- 3 - Линейные объекты, подлежащие реконструкции в связи с изменением их местоположения, отсутствуют

2531046.П.0/0.0002-ДПТ-3-1					
«Газопровод межпоселковый к дер. Шестово - дер. Боданово - дер. Айдарово - дер. Санародка Износковского района Калужской области»					
Изм.	Кол.ч.	Лист	№ док	Подпись	Дата
Разработал	Шубина				05.2023
Проверил	Иванов				05.2023
Раздел 3. Материалы по обоснованию проекта межевания территории. Графическая часть			Стадия	Лист	Листов
Чертеж межевания территории. Масштаб 1:1000			П	3	11
ООО «ЭкспертГаз» Санкт-Петербург			Формат А1		



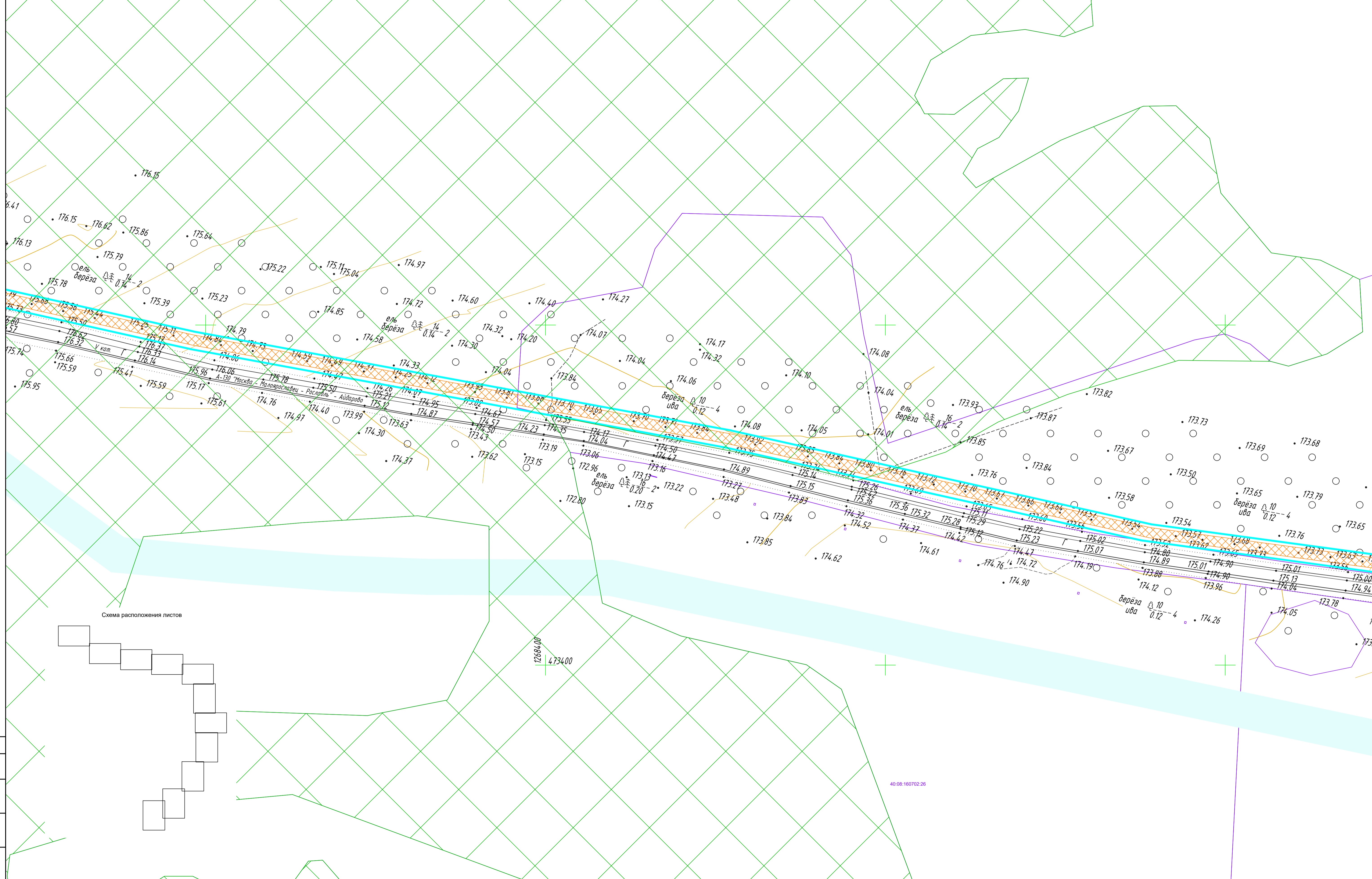
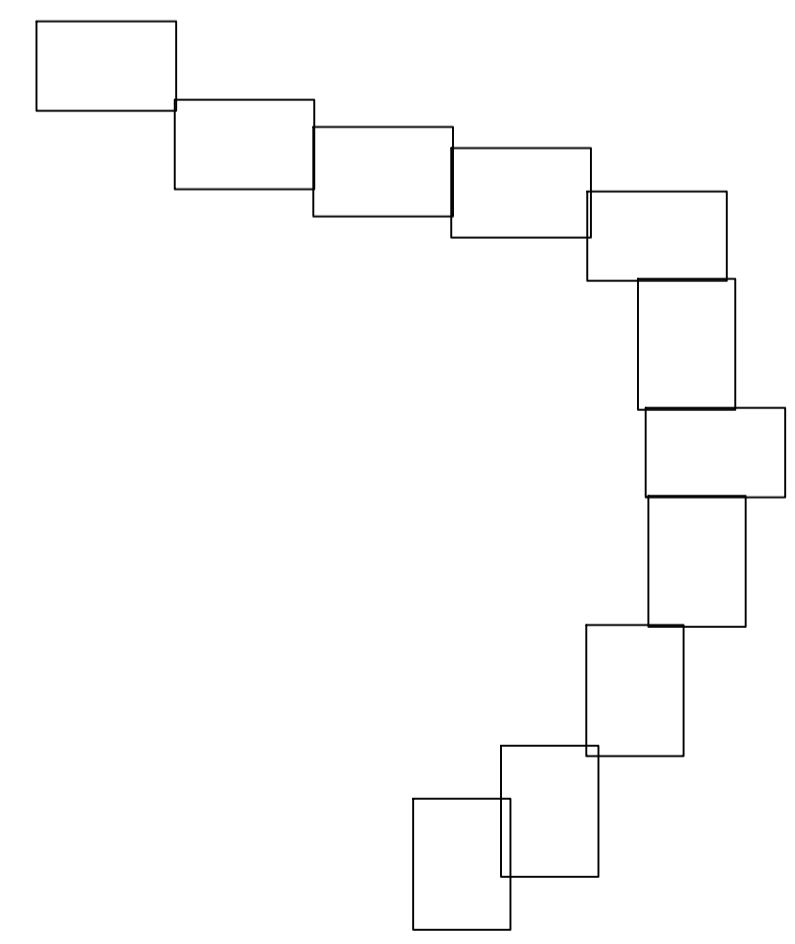


Схема расположения листов



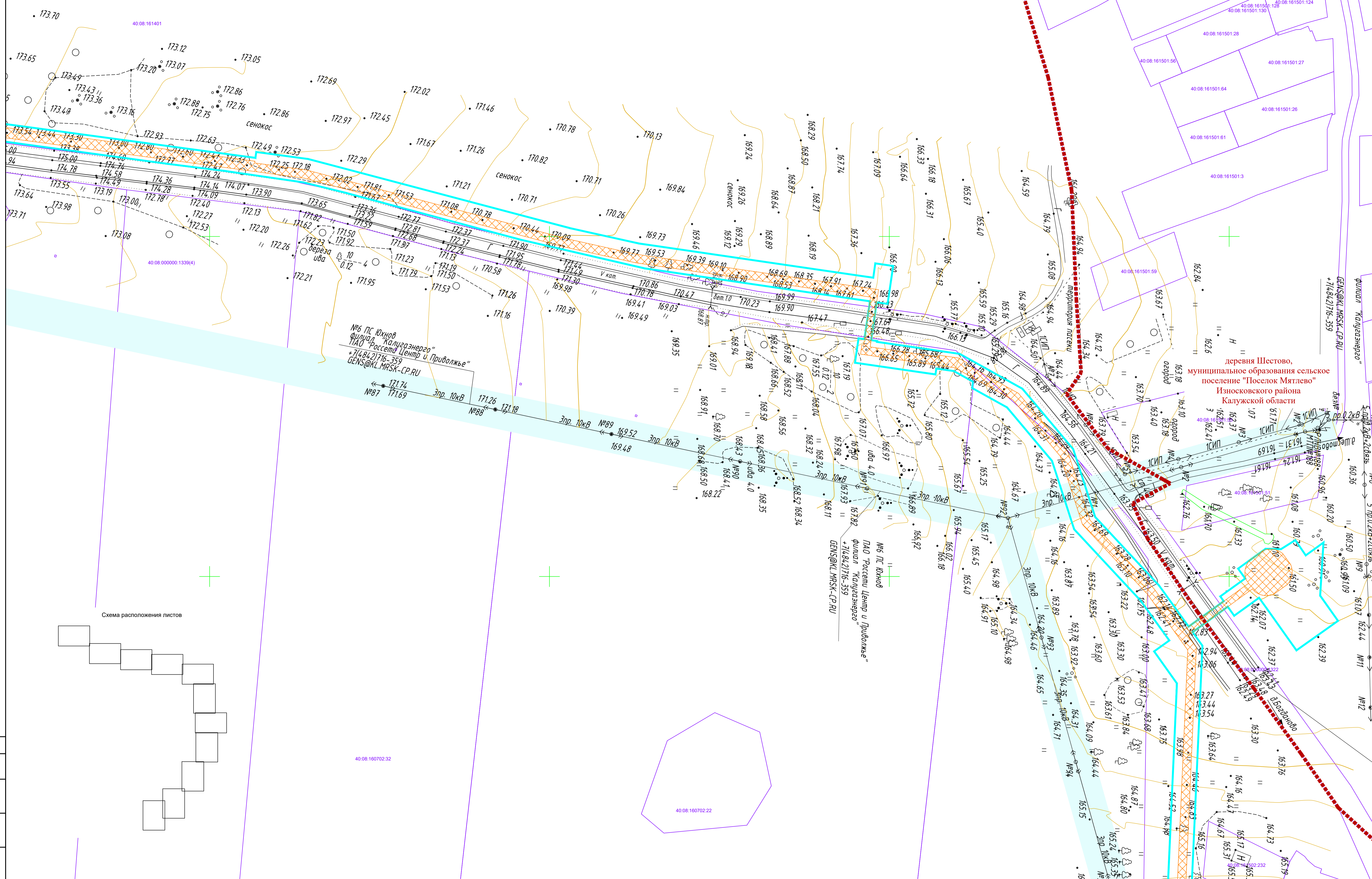
**Условные обозначения**

- граница устанавливаемого публичного сервитута в целях размещения линейного объекта
  - границы существующих земельных участков, учтенных в ЕГРН, их кадастровые номера
  - границы населенных пунктов
  - зона с особыми условиями использования территорий, подлежащая установлению в связи с размещением линейного объекта «газопровод межпоселковый к дер. Шестово - дер. Богданово - дер. Айдарово - дер. Самаровка Износковского района Калужской области»
  - граница лесничества
  - охранная зона существующего кабеля связи
  - охранная зона существующих ЛЭП
  - охранная зона существующего газопровода
- Существующие инженерные сети**
- линии электропередач
  - газопроводы
  - кабель связи

- Примечание:**
- 1 - Система координат - МСК-40
  - 2 - Границы публичных сервитутов, установленных в соответствии с законодательством РФ, отсутствуют
  - 3 - Линейные объекты, подлежащие реконструкции в связи с изменением их местоположения, отсутствуют

2531046.П.0/0.0002-ДПТ-3-1					
«Газопровод межпоселковый к дер. Шестово - дер. Богданово - дер. Айдарово - дер. Самаровка Износковского района Калужской области»					
Изм.	Кол.ч.	Лист	№ док	Подпись	Дата
Разработал	Шубина				05.2023
Проверил	Иванов				05.2023
Раздел 3. Материалы по обоснованию проекта межевания территории. Графическая часть			Стадия	Лист	Листов
			П	4	11
Чертеж межевания территории. Масштаб 1:1000					
				ООО «ЭкспертГаз» Санкт-Петербург	
Формат А1					



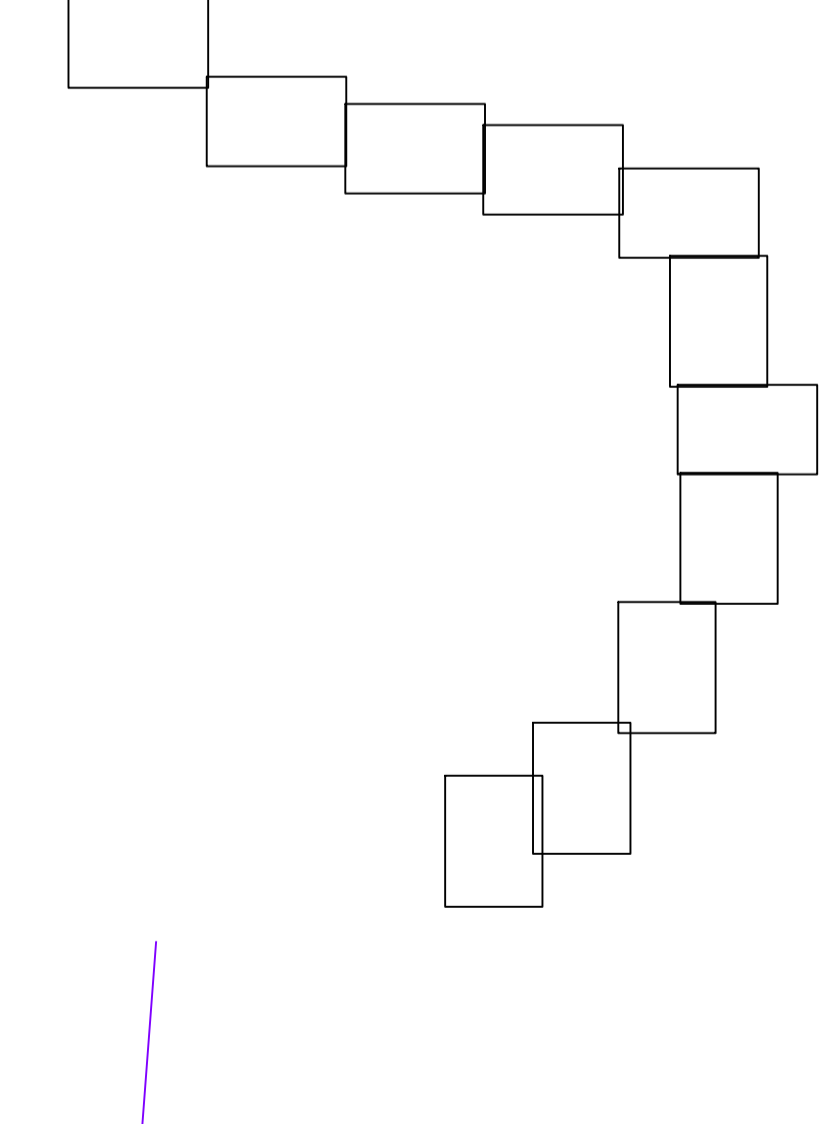


№6 ПС Южная  
Филиал ПАО "Россети Центр и Приволжье"  
+7(4842)716-359  
GENS@KL.MRSK-CP.RU

№6 ПС Южная  
Филиал ПАО "Россети Центр и Приволжье"  
+7(4842)716-359  
GENS@KL.MRSK-CP.RU

деревня Шестово,  
муниципальное образование сельское  
поселение "Поселок Мятлево"  
Износковского района  
Калужской области

Схема расположения листов



**Условные обозначения**

- - граница устанавливаемого публичного сервитута в целях размещения линейного объекта
  - 40.08.160701.7 - границы существующих земельных участков, учтенных в ЕФРН, их кадастровые номера
  - - - - - - границы населенных пунктов
  - ▨▨▨▨▨ - зона с особыми условиями использования территорий, подлежащая установлению в связи с размещением линейного объекта «Газопровод межпоселковый к дер. Шестово - дер. Богданово - дер. Айдарово - дер. Самородка Износковского района Калужской области»
  - ▨▨▨▨▨ - граница лесничества
  - ▭▭▭▭▭ - охранный зона существующего кабеля связи
  - ▭▭▭▭▭ - охранный зона существующих ЛЭП
  - ▭▭▭▭▭ - охранный зона существующего газопровода
- Существующие инженерные сети**
- - линии электропередач
  - - газопроводы
  - - кабель связи

- Примечание:
- 1 - Система координат - МСК-40
  - 2 - Границы публичных сервитутов, установленных в соответствии с законодательством РФ, отсутствуют
  - 3 - Линейные объекты, подлежащие реконструкции в связи с изменением их местоположения, отсутствуют

2531046.П.0/0.0002-ДПТ-3-1			
«Газопровод межпоселковый к дер. Шестово - дер. Богданово - дер. Айдарово - дер. Самородка Износковского района Калужской области»			
Изм.	Кол.ч.	Лист	№ док
Разработал	Шубина	Подпись	05.2023
Проверил	Иванов	Дата	05.2023
Раздел 3. Материалы по обоснованию проекта межевания территории. Графическая часть		Стадия	Лист
Чертеж межевания территории. Масштаб 1:1000		П	5 / 11
ООО "ЭкспертГаз" Санкт-Петербург		Формат А1	



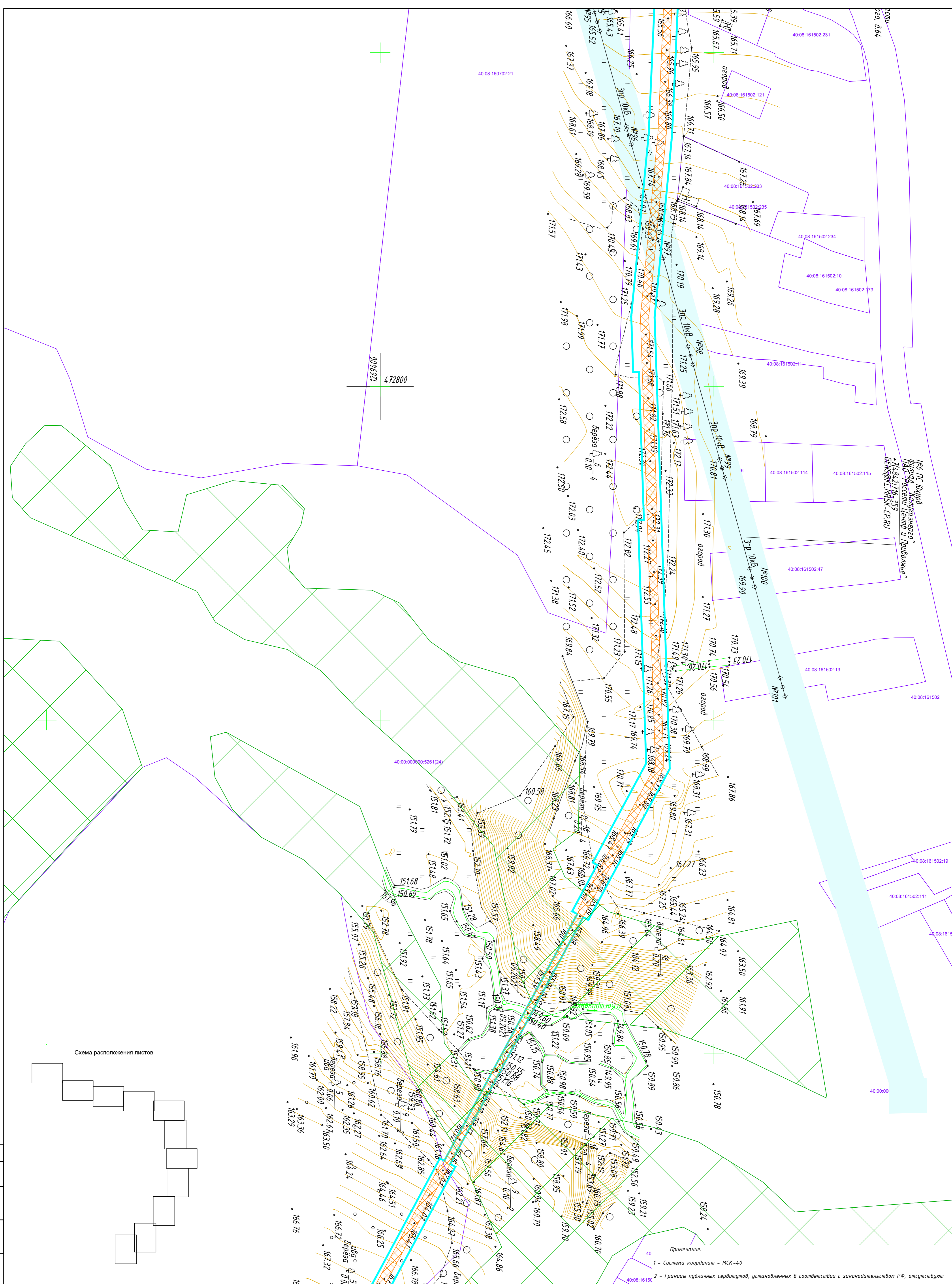
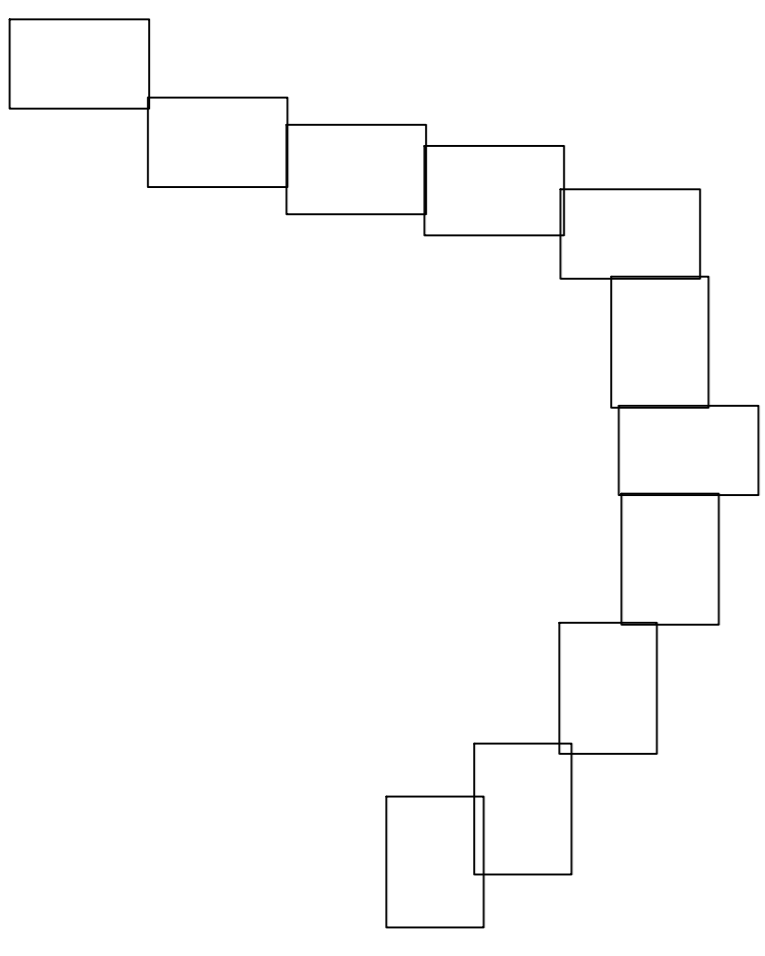


Схема расположения листов



**Условные обозначения**

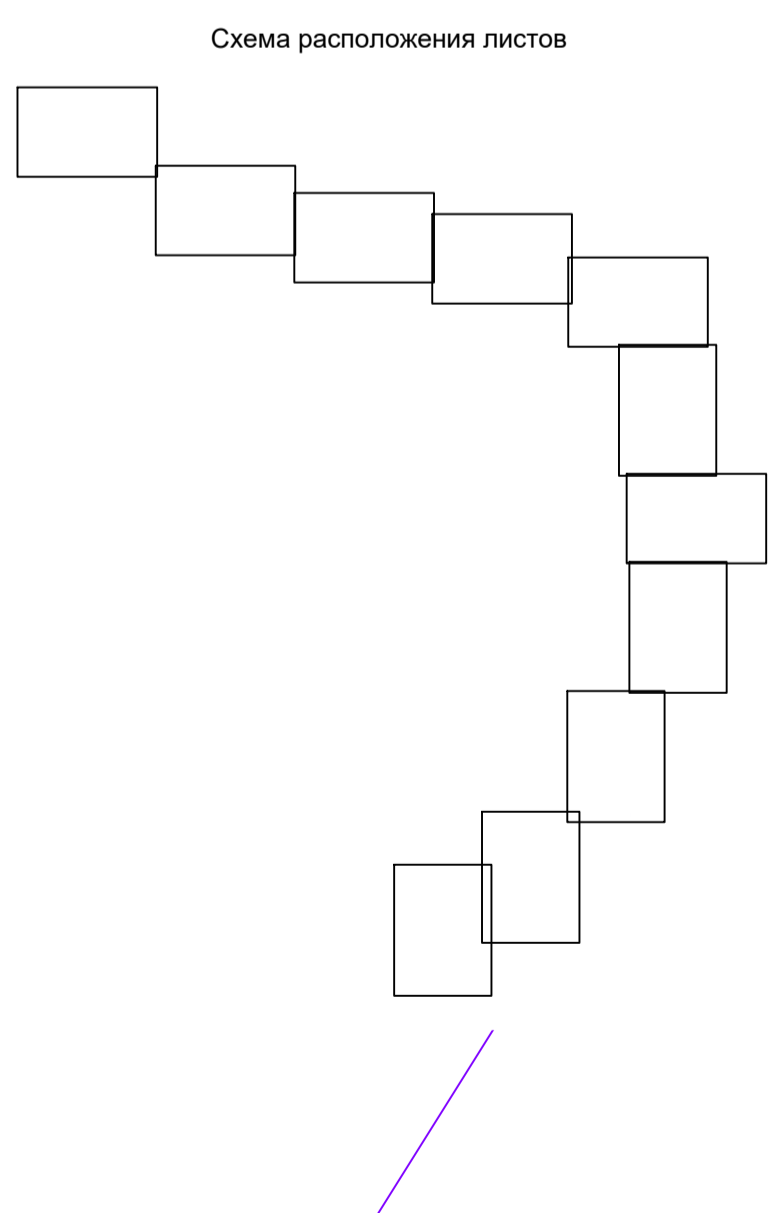
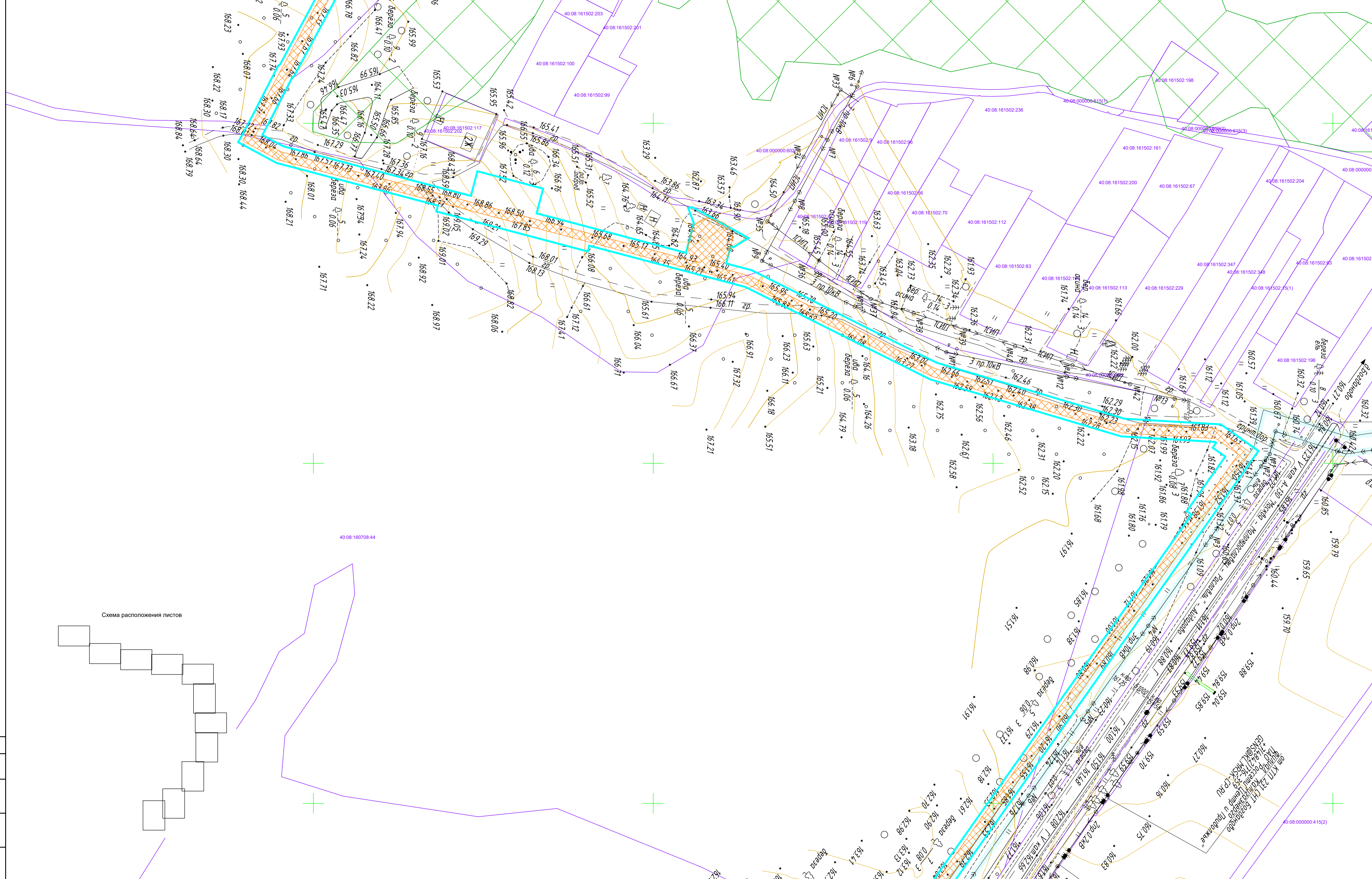
- граница устанавливаемого публичного сервитута в целях размещения линейного объекта
  - границы существующих земельных участков, учтенных в ЕГРН, их кадастровые номера
  - границы населенных пунктов
  - ▨ зона с особыми условиями использования территории, подлежащая установлению в связи с размещением линейного объекта «Газопровод межпоселковый к дер. Шестово - дер. Богданово - дер. Айдарово - дер. Самародка Износковского района Калужской области»
  - ▨ граница лесничества
  - охранный зона существующего кабеля связи
  - охранный зона существующих ЛЭП
  - охранный зона существующего газопровода
- Существующие инженерные сети**
- линии электропередачи
  - газопроводы
  - кабель связи

- Примечание:
- 1 - Система координат - МСК-40
  - 2 - Границы публичных сервитутов, установленных в соответствии с законодательством РФ, отсутствуют
  - 3 - Линейные объекты, подлежащие реконструкции в связи с изменением их местоположения, отсутствуют

				2531.046.П.0/0.0002-ДПТ-3-1		
Изм.	Колуч.	Лист	№ док.	Подпись	Дата	«Газопровод межпоселковый к дер. Шестово - дер. Богданово - дер. Айдарово - дер. Самародка Износковского района Калужской области» Раздел 3. Материалы по обоснованию проекта межевания территории. Графическая часть
Разработал	Шубина				05.2023	
Проверил	Иванов				05.2023	
				Стадия	Лист	Листов
				П	6	11
				Чертеж межевания территории. Масштаб 1:1000		ООО «ЭкспертГаз» Санкт-Петербург

Имя, Номер, Погр. и дата, Согласовано, №, Взам. инв. №





**Условные обозначения**

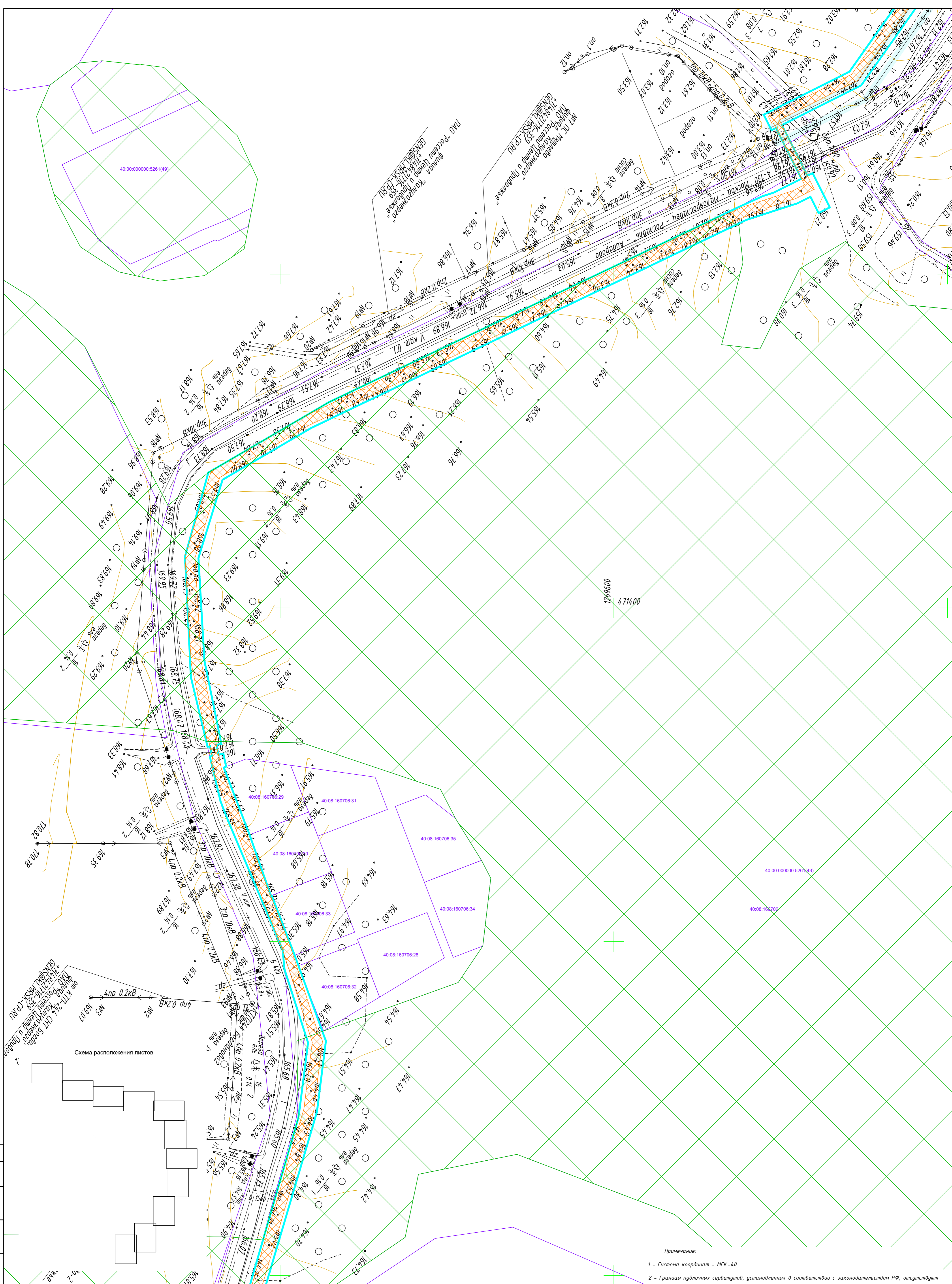
- граница устанавливаемого публичного сервитута в целях размещения линейного объекта
  - 40:08:160701:7 - границы существующих земельных участков, учтенных в ЕГРН, их кадастровые номера
  - - границы населенных пунктов
  - ▨ - зона с особыми условиями использования территорий, подлежащая установлению в связи с размещением линейного объекта «Газопровод межпоселковый к дер. Шестово - дер. Богданово - дер. Айдарово - дер. Самародка Износовского района Калужской области»
  - ▨ - граница лесничества
  - - охранный зона существующего кабеля связи
  - - охранный зона существующих ЛЭП
  - - охранный зона существующего газопровода
- Существующие инженерные сети**
- - линии электропередач
  - - газопроводы
  - - кабель связи

Примечание:

- 1 - Система координат - МСК-40
- 2 - Границы публичных сервитутов, установленных в соответствии с законодательством РФ, отсутствуют
- 3 - Линейные объекты, подлежащие реконструкции в связи с изменением их местоположения, отсутствуют

2531046.П.0/0.0002-ДПТ-3-1			
«Газопровод межпоселковый к дер. Шестово - дер. Богданово - дер. Айдарово - дер. Самародка Износовского района Калужской области»			
Изм.	Кол.ч.	Лист	№ док
Разработал	Шубина	Подпись	05.2023
Проверил	Иванов	Дата	05.2023
Раздел 3. Материалы по обоснованию проекта межевания территории. Графическая часть			Стадия
Чертеж межевания территории. Масштаб 1:1000			Лист
ООО «ЭкспертГаз» Санкт-Петербург			Листов
Формат А1			11





Имя, Номер, Погр. и дата, Взам. инв. №, Согласовано

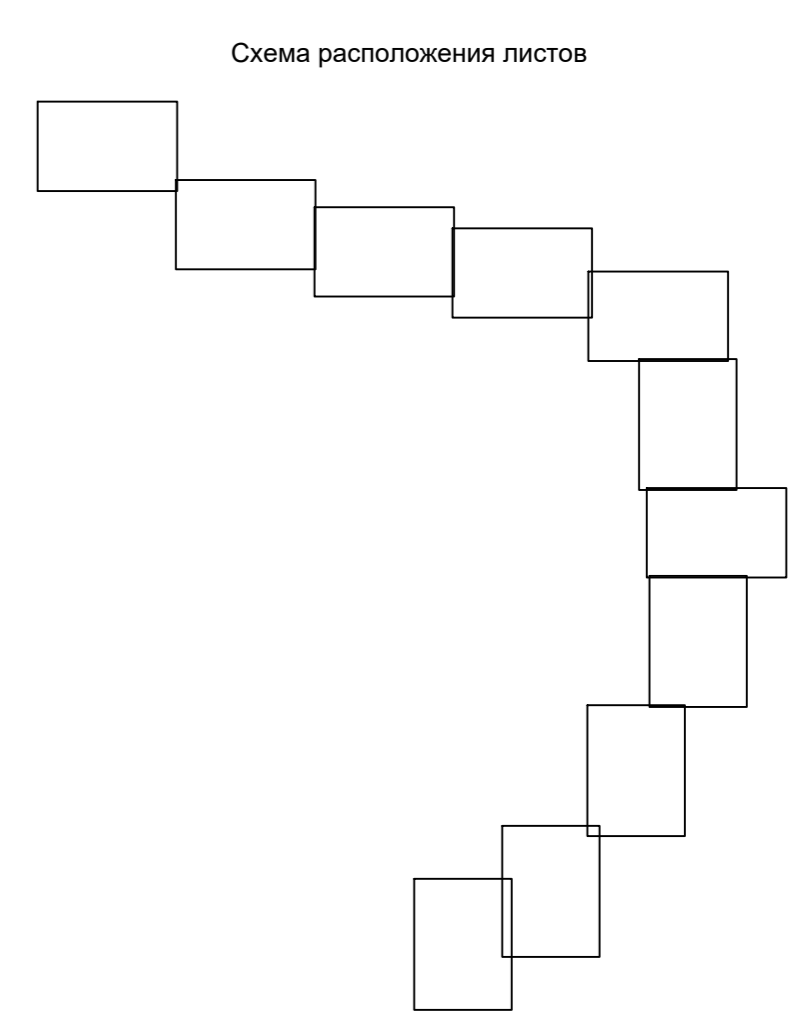
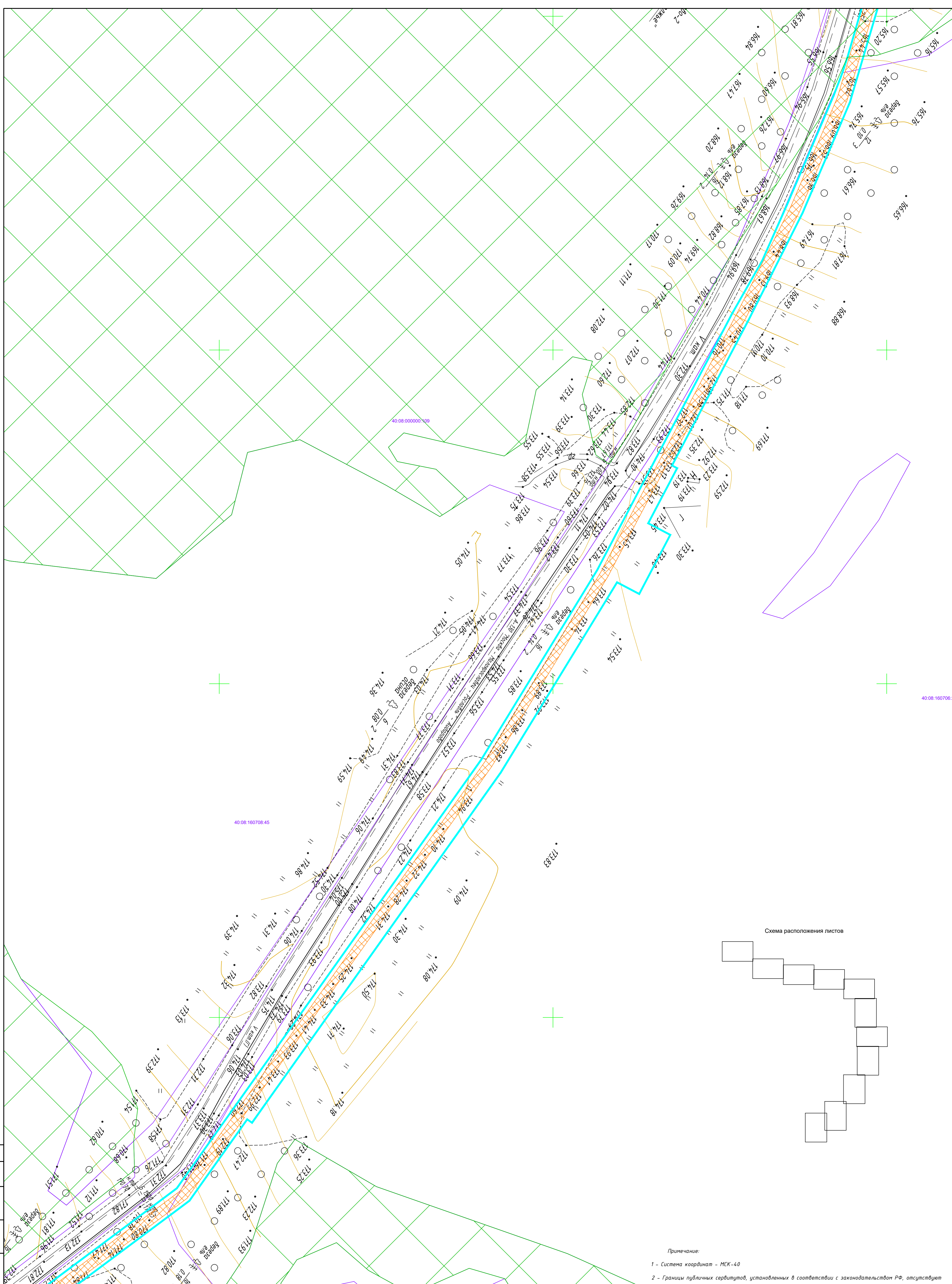
**Условные обозначения**

- граница устанавливаемого публичного сервитута в целях размещения линейного объекта
  - границы существующих земельных участков, учтенных в ЕТРН, их кадастровые номера
  - границы населенных пунктов
  - ▨ зона с особыми условиями использования территории, подлежащая установлению в связи с размещением линейного объекта «Газопровод межпоселковый к дер. Шестово - дер. Богданово - дер. Айдарово - дер. Самародка Износковского района Калужской области»
  - ▨ граница лесничества
  - охранный зона существующего кабеля связи
  - охранный зона существующих ЛЭП
  - охранный зона существующего газопровода
- Существующие инженерные сети**
- линии электропередач
  - газопроводы
  - кабель связи

- Примечание:**
- 1 - Система координат - МСК-40
  - 2 - Границы публичных сервитутов, установленных в соответствии с законодательством РФ, отсутствуют
  - 3 - Линейные объекты, подлежащие реконструкции в связи с изменением их местоположения, отсутствуют

2531.046.П.0/0.0002-ДПТ-3-1			
«Газопровод межпоселковый к дер. Шестово - дер. Богданово - дер. Айдарово - дер. Самародка Износковского района Калужской области»			
Изм.	Колуч.	Лист	№ док
Разработал	Шубина	05.2023	
Проверил	Иванов	05.2023	
Раздел 3. Материалы по обоснованию проекта межевания территории. Графическая часть		Стадия	Лист
Чертеж межевания территории. Масштаб 1:1000		П	8
ООО «ЭкспертГаз» Санкт-Петербург		Листов	11





Согласовано  
№  
Взам. инв.  
№  
Лист  
Изм.  
Исполн.  
Пропр. и дата  
Имя, фамилия, должность

**Условные обозначения**

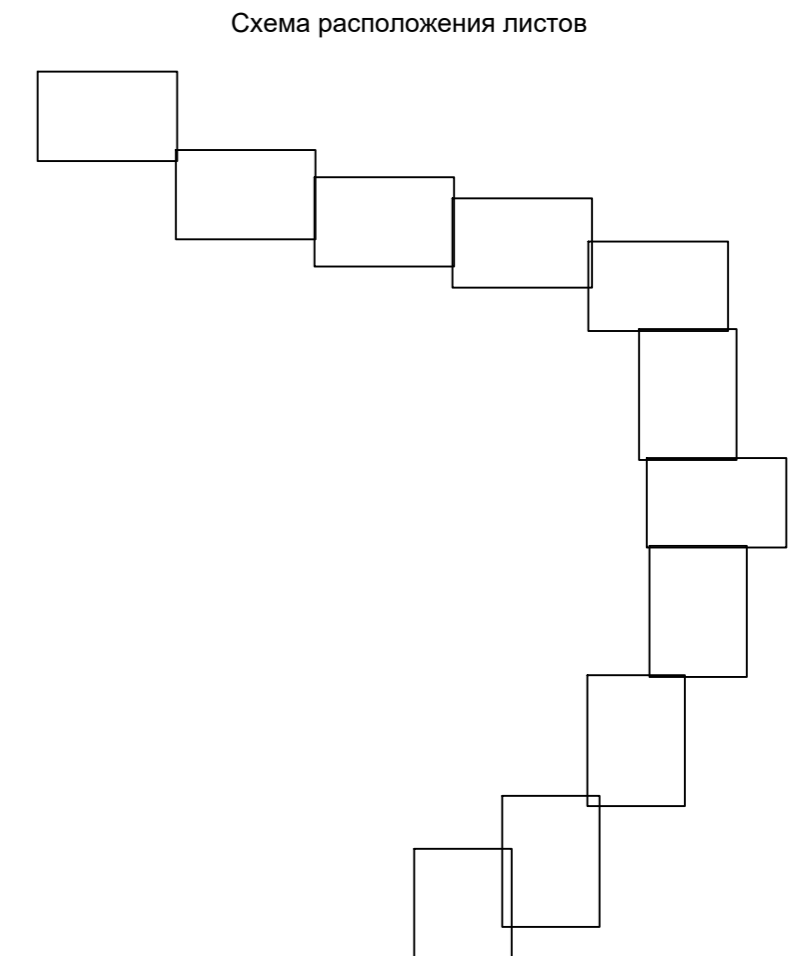
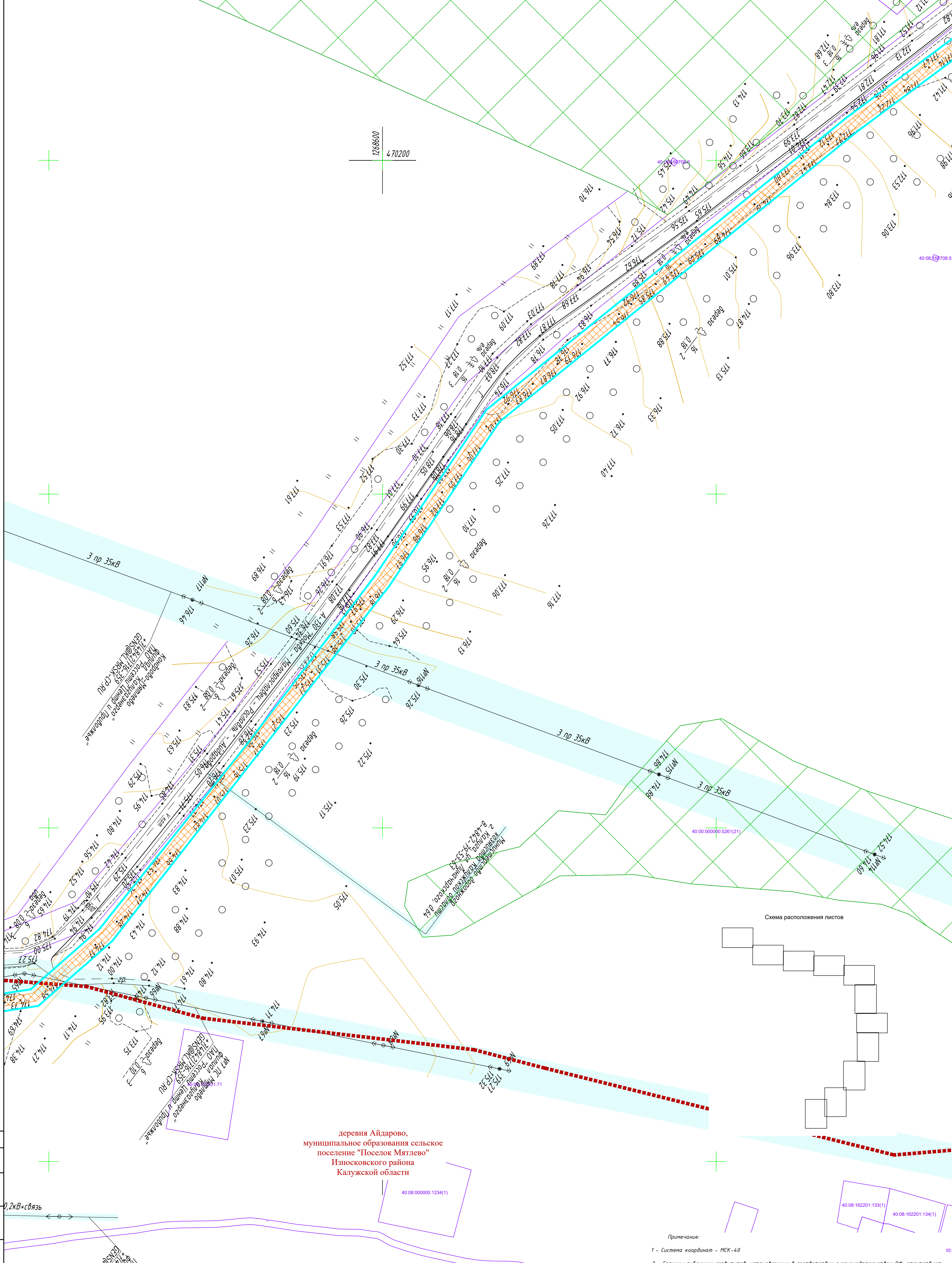
- граница устанавливаемого публичного сервитута в целях размещения линейного объекта
  - границы существующих земельных участков, учтенных в ЕГРН, их кадастровые номера
  - границы населенных пунктов
  - зона с особыми условиями использования территорий, подлежащая установлению в связи с размещением линейного объекта «Газопровод межпоселковый к дер. Шестово - дер. Богданова - дер. Айдарово - дер. Самародка Износковского района Калужской области»
  - граница лесничества
  - охранный зона существующего кабеля связи
  - охранный зона существующих ЛЭП
  - охранный зона существующего газопровода
- Существующие инженерные сети**
- линии электропередач
  - газопроводы
  - кабель связи

- Примечание:
- 1 - Система координат - МСК-40
  - 2 - Границы публичных сервитутов, установленных в соответствии с законодательством РФ, отсутствуют
  - 3 - Линейные объекты, подлежащие реконструкции в связи с изменением их местоположения, отсутствуют

2531.046.П.0/0.0002-ДПТ-3-1			
«Газопровод межпоселковый к дер. Шестово - дер. Богданова - дер. Айдарово - дер. Самародка Износковского района Калужской области»			
Изм.	Колуч.	Лист	№ док
Разработал	Шубина	05.2023	
Проверил	Иванов	05.2023	
Чертеж межевания территории. Масштаб 1:1000		Стадия	Лист
		П	9
		Листов	11
ООО «ЭкспертГаз» Санкт-Петербург			



470200  
1208600



деревня Айдарово,  
муниципальное образование сельское  
поселение "Поселок Мятлево"  
Износковского района  
Калужской области

Имя, Номер, Погр. и дата, Езрм. инб. №, Согласовано

**Условные обозначения**

- граница устанавливаемого публичного сервитута в целях размещения линейного объекта
- границы существующих земельных участков, учтенных в ЕГРН, их кадастровые номера
- - - границы населенных пунктов
- зона с особыми условиями использования территорий, подлежащая установлению в связи с размещением линейного объекта «Газопровод межпоселковый к дер. Шестово - дер. Богданово - дер. Айдарово - дер. Самародка Износковского района Калужской области»
- граница лесничества

- охранный зона существующего кабеля связи
- охранный зона существующих ЛЭП
- охранный зона существующего газопровода

**Существующие инженерные сети**

- линии электропередач
- газопроводы
- кабель связи

- Примечание:
- 1 - Система координат - МСК-40
  - 2 - Границы публичных сервитутов, установленных в соответствии с законодательством РФ, отсутствуют
  - 3 - Линейные объекты, подлежащие реконструкции в связи с изменением их местоположения, отсутствуют

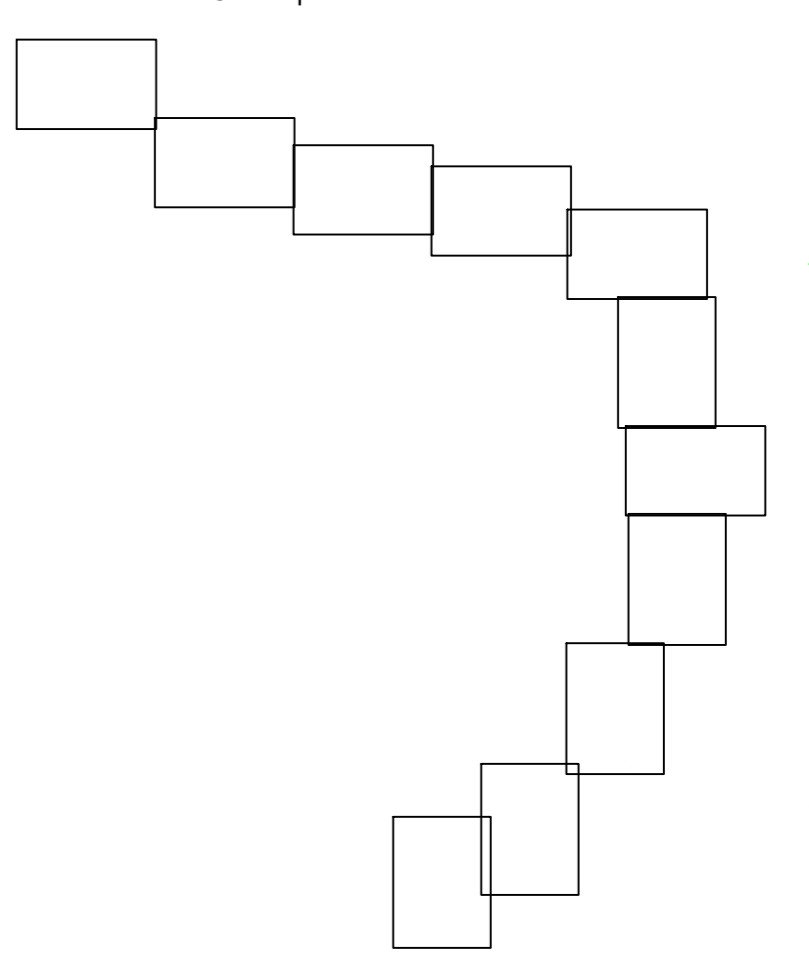
					2531.046.П.0/0.0002-ДПТ-3-1					
					«Газопровод межпоселковый к дер. Шестово - дер. Айдарово - дер. Самародка Износковского района Калужской области»					
Изм.	Колуч.	Лист	№ док	Подпись	Дата	Раздел 3. Материалы по обоснованию проекта межевания территории. Графическая часть	Стадия	Лист	Листов	
					05.2023		П	10	11	
					05.2023					
					Чертеж межевания территории. Масштаб 1:1000			ООО «ЭкспертГаз» Санкт-Петербург		





деревня Айдарово,  
муниципальное образования сельское  
поселение "Поселок Мятлево"  
Износковского района  
Калужской области

Схема расположения листов



Примечание:

- 1 - Система координат - МСК-40
- 2 - Границы публичных сервитутов, установленных в соответствии с законодательством РФ, отсутствуют
- 3 - Линейные объекты, подлежащие реконструкции в связи с изменением их местоположения, отсутствуют

Условные обозначения

- граница устанавливаемого публичного сервитута в целях размещения линейного объекта
- границы существующих земельных участков, учтенных в ЕПРН, их кадастровые номера
- границы населенных пунктов
- зона с особыми условиями использования территорий, подлежащая установлению в связи с размещением линейного объекта «Газопровод межпоселковый к дер. Шестово - дер. Богданово - дер. Айдарово - дер. Самародка Износковского района Калужской области»
- граница лесничества

- охранная зона существующего кабеля связи
- охранная зона существующих ЛЭП
- охранная зона существующего газопровода

Существующие инженерные сети

- линии электропередач
- газопроводы
- кабель связи

				2531.046.П.0/0.0002-ДПТ-3-1						
				«Газопровод межпоселковый к дер. Шестово - дер. Богданово - дер. Айдарово - дер. Самародка Износковского района Калужской области»						
Изм.	Колуч.	Лист	№ док	Подпись	Дата	Раздел 3. Материалы по обоснованию проекта межевания территории. Графическая часть.	Стадия	Лист	Листов	
					05.2023		П	11	11	
Разработал	Шубина				05.2023					
Проверил	Иванов									
				Чертеж межевания территории. Масштаб 1:1000			ООО «ЭкспертГаз» Санкт-Петербург			

Инв. №подл. Погр. и дата  
Езак. инв. №  
Согласовано



## Состав документации по планировке территории

Обозначение	Наименование	Примечание
<b>2531.046.П.0/0.0002-ДПТ-1</b>	<b>Том 1. Проект планировки территории. Основная часть</b>	<b>30</b>
2531.046.П.0/0.0002-ДПТ-1-1	Раздел 1. Проект планировки территории. Графическая часть	14
2531.046.П.0/0.0002-ДПТ-1-2	Раздел 2. Положение о размещении линейных объектов	16
<b>2531.046.П.0/0.0002-ДПТ-2</b>	<b>Том 2. Проект планировки территории. Материалы по обоснованию проекта планировки территории</b>	<b>85</b>
2531.046.П.0/0.0002-ДПТ-2-1	Раздел 3. Материалы по обоснованию проекта планировки территории. Графическая часть	40
2531.046.П.0/0.0002-ДПТ-2-2	Раздел 4. Материалы по обоснованию проекта планировки территории. Пояснительная записка	45
<b>2531.046.П.0/0.0002-ДПТ-3</b>	<b>Том 3. Проект межевания территории. Основная часть</b>	<b>45</b>
2531.046.П.0/0.0002-ДПТ-3-1	Раздел 1. Проект межевания территории. Графическая часть	14
2531.046.П.0/0.0002-ДПТ-3-2	Раздел 2. Проект межевания территории. Текстовая часть	31
<b>2531.046.П.0/0.0002-ДПТ-4</b>	<b>Том 4. Проект межевания территории. Материалы по обоснованию проекта межевания территории</b>	<b>18</b>
2531.046.П.0/0.0002-ДПТ-4-1	Раздел 3. Материалы по обоснованию проекта межевания территории. Графическая часть	14
2531.046.П.0/0.0002-ДПТ-4-2	Раздел 4. Материалы по обоснованию проекта межевания территории. Пояснительная записка	4

Согласовано	
-------------	--

Взам. инв. №	
--------------	--

Подп. и дата	
--------------	--

Инв. № подл.	
--------------	--

2531.046.П.0/0.0002-ДПТ-4-2						
Изм.	Кол.уч.	Лист	№ док	Подпись	Дата	
Разраб.		Шубина			05.23	
Пров.		Иванов			05.23	
Состав документации по планировке территории				Стадия	Лист	Листов
				П	1	1





**1. Обоснование определения местоположения границ образуемого земельного участка с учетом соблюдения требований к образуемым земельным участкам, в том числе требований к предельным (минимальным и (или) максимальным) размерам земельных участков**

В рамках документации по планировке территории не предусмотрено образование земельных участков.

**2. Обоснование способа образования земельного участка**

В рамках документации по планировке территории не предусмотрено образование земельных участков.

**3. Обоснование определения размеров образуемых земельных участков**

В рамках документации по планировке территории не предусмотрено образование земельных участков.

**4. Обоснование определения границ публичного сервитута, подлежащего установлению в соответствии с законодательством Российской Федерации**

Документацией по планировке территории предусматривается установление публичного сервитута на всей трассе газопровода. Установление публичного сервитута предусмотрено на землях государственной неразграниченной собственности в границах Износковского района Калужской области, а также на земельных участках с кадастровыми номерами 40:08:160701:7, 40:08:000000:1339, 40:08:160705:1, 40:00:000000:5261, 40:08:000000:88 (ЕЗ, обособленный 40:08:161401:2), 40:08:160702:22, 40:08:160702:21, 40:08:000000:1322, 40:08:160702:20, 40:08:160708:44, 40:08:000000:109, 40:08:160706:24, 40:08:160708:35.

Границы публичного сервитута определены в соответствии с ч.6 ст. 39.41 Земельного Кодекса Российской Федерации и соответствуют зоне планируемого размещения линейного объекта, установленной документацией по планировке территории.

Инв. № подл.	Подп. и дата	Взам. инв. №							2531.046.П.0/0.0002-ДПТ-4-2	Лист
										2
			Изм.	Кол.уч.	Лист	№ док	Подпись	Дата		