



Общество с ограниченной ответственностью  
«Газпром проектирование»

Заказчик – ООО «Газпром межрегионгаз»

**МЕЖПОСЕЛКОВЫЙ ГАЗОПРОВОД ОТ Д. ОГАРЁВО - ДЕР. БОЛЬШОЕ  
БОЛЫНТОВО - ДЕР. МАЛОЕ БОЛЫНТОВО ДЗЕРЖИНСКОГО РАЙОНА  
КАЛУЖСКОЙ ОБЛАСТИ**

***ДОКУМЕНТАЦИЯ ПО ПЛАНИРОВКЕ ТЕРРИТОРИИ***

**Проект межевания территории**

**Проект межевания территории. Основная часть**

2527.046.П.0/0.0002-ДПТ-3

**Том 3**



Общество с ограниченной ответственностью  
«Газпром проектирование»

Заказчик – ООО «Газпром межрегионгаз»

**МЕЖПОСЕЛКОВЫЙ ГАЗОПРОВОД ОТ Д. ОГАРЁВО - ДЕР. БОЛЬШОЕ  
БОЛЫНТОВО - ДЕР. МАЛОЕ БОЛЫНТОВО ДЗЕРЖИНСКОГО РАЙОНА  
КАЛУЖСКОЙ ОБЛАСТИ**

***ДОКУМЕНТАЦИЯ ПО ПЛАНИРОВКЕ ТЕРРИТОРИИ***

**Проект межевания территории**

**Проект межевания территории. Основная часть**

2527.046.П.0/0.0002-ДПТ-3

**Том 3**

Заместитель директора  
филиала по производству



Ю.М. Комиссаров

Главный инженер проекта

И.Я. Галиев

Взам. инв. №	
Подпись и дата	
Инв. № подл.	



**ОБЩЕСТВО С ОГРАНИЧЕННОЙ ОТВЕТСТВЕННОСТЬЮ**

**Заказчик – ООО «Газпром проектирование»**

**МЕЖПОСЕЛКОВЫЙ ГАЗОПРОВОД ОТ Д. ОГАРЁВО - ДЕР.  
БОЛЬШОЕ БОЛЫНТОВО - ДЕР. МАЛОЕ БОЛЫНТОВО  
ДЗЕРЖИНСКОГО РАЙОНА КАЛУЖСКОЙ ОБЛАСТИ**

**ДОКУМЕНТАЦИЯ ПО ПЛАНИРОВКЕ ТЕРРИТОРИИ**

**ПРОЕКТ МЕЖЕВАНИЯ ТЕРРИТОРИИ**

**Том 3**

**ПРОЕКТ МЕЖЕВАНИЯ ТЕРРИТОРИИ. ОСНОВНАЯ ЧАСТЬ**

**2527.046.П.0/0.0002-ДПТ-3**

Инд. № подл.	Взам. инв. №	Подп. и дата

Изм.	№ док.	Подп.	Дата



ОБЩЕСТВО С ОГРАНИЧЕННОЙ ОТВЕТСТВЕННОСТЬЮ

Заказчик – ООО «Газпром проектирование»

**МЕЖПОСЕЛКОВЫЙ ГАЗОПРОВОД ОТ Д. ОГАРЁВО - ДЕР.  
БОЛЬШОЕ БОЛЫНТОВО - ДЕР. МАЛОЕ БОЛЫНТОВО  
ДЗЕРЖИНСКОГО РАЙОНА КАЛУЖСКОЙ ОБЛАСТИ**

**ДОКУМЕНТАЦИЯ ПО ПЛАНИРОВКЕ ТЕРРИТОРИИ**

**ПРОЕКТ МЕЖЕВАНИЯ ТЕРРИТОРИИ**

**Том 3**

**ПРОЕКТ МЕЖЕВАНИЯ ТЕРРИТОРИИ. ОСНОВНАЯ ЧАСТЬ**

**2527.046.П.0/0.0002-ДПТ-3**

Инд. № подл.	Взам. инв. №	Подп. и дата
--------------	--------------	--------------

Главный инженер

Главный инженер проектов



С.А. Сергеев

Д.Ю. Иванов



## Состав документации по планировке территории

Обозначение	Наименование	Примечание
<b>2527.046.П.0/0.0002-ДПТ-1</b>	<b>Том 1. Проект планировки территории. Основная часть</b>	<b>21</b>
2527.046.П.0/0.0002-ДПТ-1-1	Раздел 1. Проект планировки территории. Графическая часть	8
2527.046.П.0/0.0002-ДПТ-1-2	Раздел 2. Положение о размещении линейных объектов	13
<b>2527.046.П.0/0.0002-ДПТ-2</b>	<b>Том 2. Проект планировки территории. Материалы по обоснованию проекта планировки территории</b>	<b>57</b>
2527.046.П.0/0.0002-ДПТ-2-1	Раздел 3. Материалы по обоснованию проекта планировки территории. Графическая часть	21
2527.046.П.0/0.0002-ДПТ-2-2	Раздел 4. Материалы по обоснованию проекта планировки территории. Пояснительная записка	36
<b>2527.046.П.0/0.0002-ДПТ-3</b>	<b>Том 3. Проект межевания территории. Основная часть</b>	<b>24</b>
2527.046.П.0/0.0002-ДПТ-3-1	Раздел 1. Проект межевания территории. Графическая часть	8
2527.046.П.0/0.0002-ДПТ-3-2	Раздел 2. Проект межевания территории. Текстовая часть	16
<b>2527.046.П.0/0.0002-ДПТ-4</b>	<b>Том 4. Проект межевания территории. Материалы по обоснованию проекта межевания территории</b>	<b>12</b>
2527.046.П.0/0.0002-ДПТ-4-1	Раздел 3. Материалы по обоснованию проекта межевания территории. Графическая часть	8
2527.046.П.0/0.0002-ДПТ-4-2	Раздел 4. Материалы по обоснованию проекта межевания территории. Пояснительная записка	4

Согласовано	
-------------	--

Взам. инв. №	
Подп. и дата	
Инв. № подл.	

2527.046.П.0/0.0002-ДПТ-3-1						
Изм.	Кол.уч.	Лист	№ док	Подпись	Дата	
Разраб.		Шубина			06.23	
Пров.		Иванов			06.23	
Состав документации по планировке территории				Стадия	Лист	Листов
				П	1	1



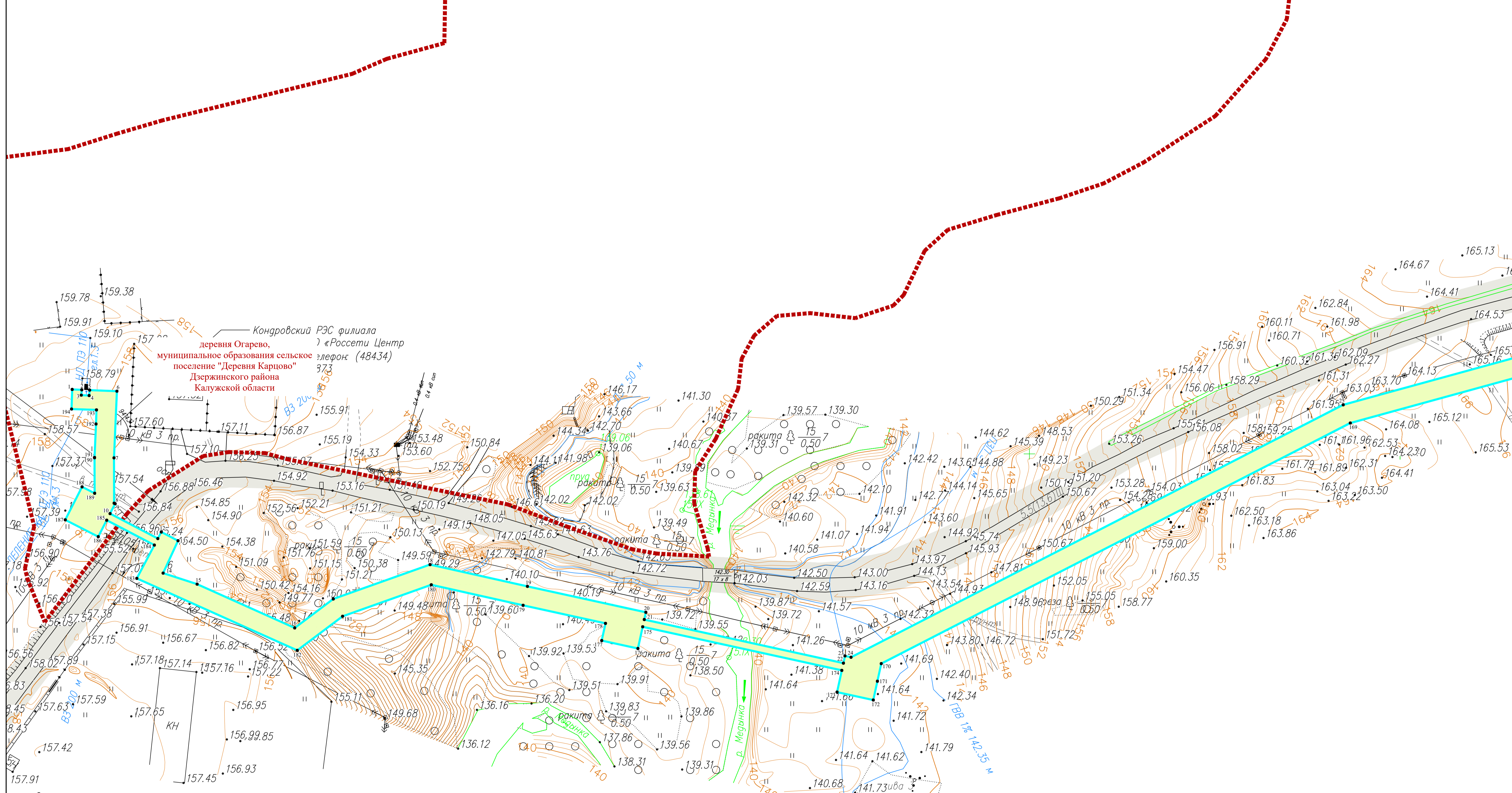
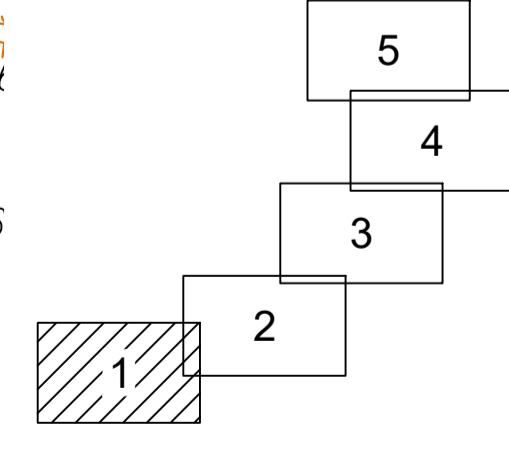


Схема расположения листов



**Условные обозначения**

- граница устанавливаемого публичного сервитута в целях размещения линейного объекта
- 1 • номера характерных точек устанавливаемого публичного сервитута в целях размещения линейного объекта
- планируемые элементы планировочной структуры, предназначенные для размещения линейного объекта
- границы населенных пунктов
- существующие элементы планировочной структуры, занятые линейными объектами, улично-дорожная сеть
- Существующие инженерные сети
- линии электропередач
- - - газопроводы

**Примечание:**

- 1 - Система координат - МСК-40
- 2 - Красные линии, утвержденные в составе проекта планировки территории, отсутствуют
- 3 - Образцы, изменяемые земельные участки, земельные участки, в отношении которых предполагается их резервирование и (или) изъятие для государственных или муниципальных нужд, отсутствуют
- 4 - Земельные участки, образование которых предусмотрено схемой расположения земельного участка или земельных участков на кадастровом плане территории, срок действия которых не истек, отсутствуют

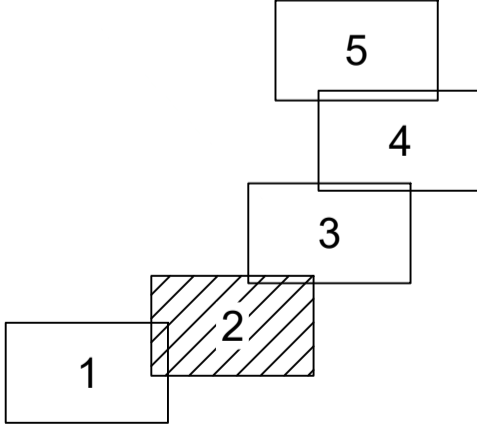
2527.04.6.П.0/0.0002-ДПТ-3-1				
«Межселковкий газопровод от д. Огарево - дер. Большое Болыитово - дер. Малое Болыитово Дзержинского района Калужской области»				
Изм.	Кол.ч.	Лист	№ док	Подпись
Разработал	Шубина		06.2023	
Проверил	Иванов		06.2023	
Раздел 1. Проект межевания территории. Графическая часть			Стадия	Лист
Чертеж межевания территории. Масштаб 1:1000			П	1
ООО "ЭкспертГаз" Санкт-Петербург			Листов	5



Кондровский РЭС филиала  
«Калугаэнерго» ПАО «Россети  
Центр и Приволжье». Телефон:  
(48434) 33-873

а/г Калуга – Медынь –  
Желтькино – Карново  
МГКУ КО «Калугагоргаз»

Схема расположения листов



**Условные обозначения**

- граница устанавливаемого публичного сервитута в целях размещения линейного объекта
- номера характерных точек устанавливаемого публичного сервитута в целях размещения линейного объекта
- планируемые элементы планировочной структуры, предназначенные для размещения линейного объекта
- границы населенных пунктов
- существующие элементы планировочной структуры, занятые линейными объектами, улично-дорожная сеть
- Существующие инженерные сети**
- линии электропередач
- газопроводы

**Примечание:**

- 1 - Система координат - МСК-40
- 2 - Красные линии, утвержденные в составе проекта планировки территории, отсутствуют
- 3 - Образовые, изменяемые земельные участки, земельные участки, в отношении которых предполагается их резервирование и (или) изъятие для государственных или муниципальных нужд, отсутствуют
- 4 - Земельные участки, образование которых предусмотрено схемой расположения земельного участка или земельных участков на кадастровом плане территории, срок действия которых не истек, отсутствуют

2527.04.6.П.0/0.0002-ДПТ-3-1					
«Межселковий газопровод от д. Озарёво - дер. Большое Болынтово - дер. Малое Болынтово Дзержинского района Калужской области»					
Изм.	Кол.ч.	Лист	№ док.	Подпись	Дата
Разработал		Шубина			06.2023
Проверил		Иванов			06.2023
Раздел 1. Проект межевания территории. Графическая часть			Стадия	Лист	Листов
Чертеж межевания территории. Масштаб 1:1000			П	2	5
ООО «ЭкспертГаз» Санкт-Петербург			Формат А1		

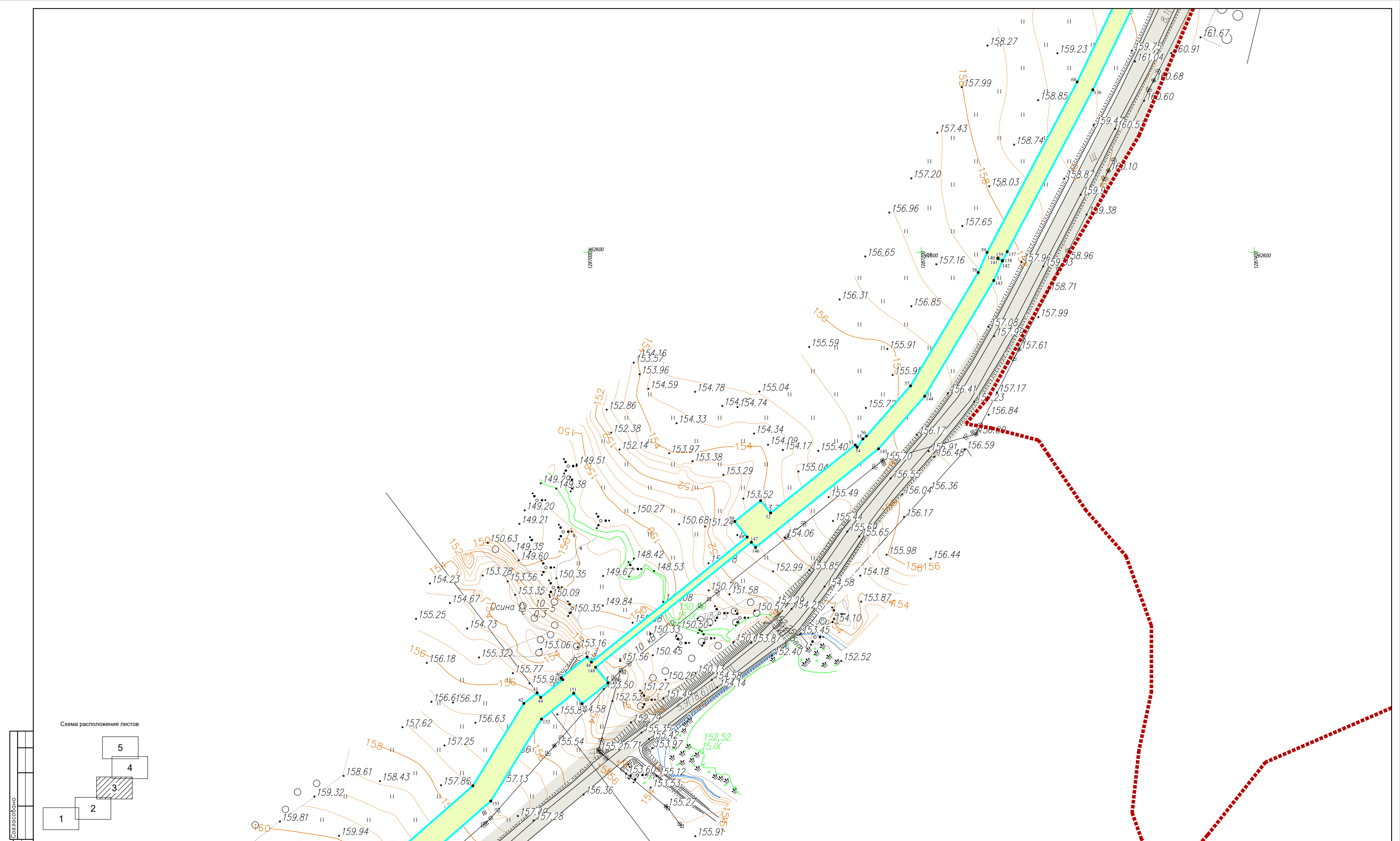
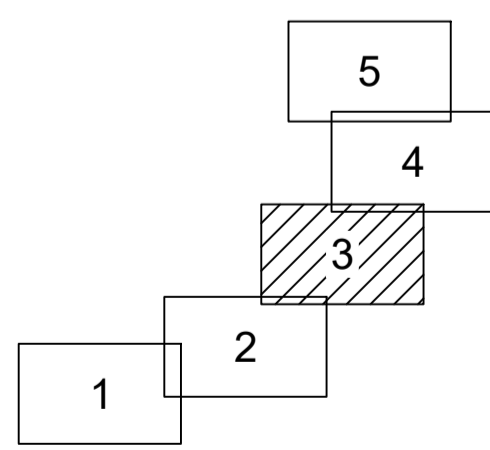


Схема расположения листов



**Условные обозначения**

- - граница устанавливаемого публичного сервитута в целях размещения линейного объекта
- 1 ● - номера характерных точек устанавливаемого публичного сервитута в целях размещения линейного объекта
- планируемые элементы планировочной структуры, предназначенные для размещения линейного объекта
- - границы населенных пунктов

- существующие элементы планировочной структуры, занятые линейными объектами, улично-дорожная сеть

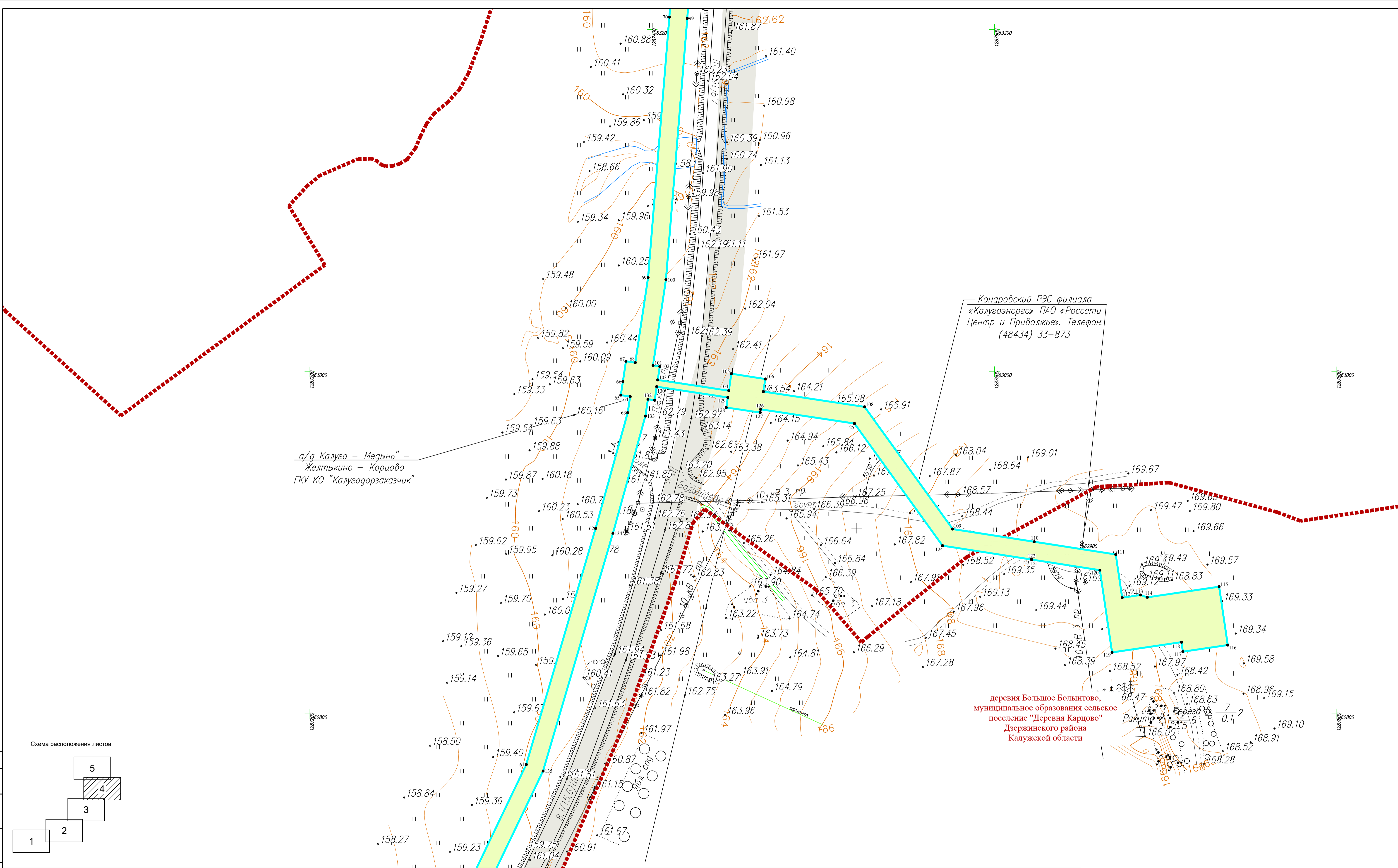
**Существующие инженерные сети**

- - линии электропередач
- - газопроводы

**Примечание:**

- 1 - Система координат - МСК-40
- 2 - Красные линии, утвержденные в составе проекта планировки территории, отсутствуют
- 3 - Образованные, измененные земельные участки, земельные участки, в отношении которых предполагается их резервирование и (или) изъятие для государственных или муниципальных нужд, отсутствуют
- 4 - Земельные участки, образование которых предусмотрено схемой расположения земельного участка или земельных участков на кадастровом плане территории, срок действия которых не истек, отсутствуют

2527.04.6 П.0/0.0002-ДПТ-3-1				
«Межселковий газопровод от д. Озарёво - дер. Большое Болынтово - дер. Малое Болынтово Дзержинского района Калужской области»				
Изм.	Кол.ч.	Лист	№ док	Подпись
Разработал	Шубина		06.2023	
Проверил	Иванов		06.2023	
Раздел 1. Проект межевания территории. Графическая часть			Стадия	Лист
			П	3
Чертеж межевания территории. Масштаб 1:1000			ООО «ЭкспертГаз» Санкт-Петербург	
Формат А1				

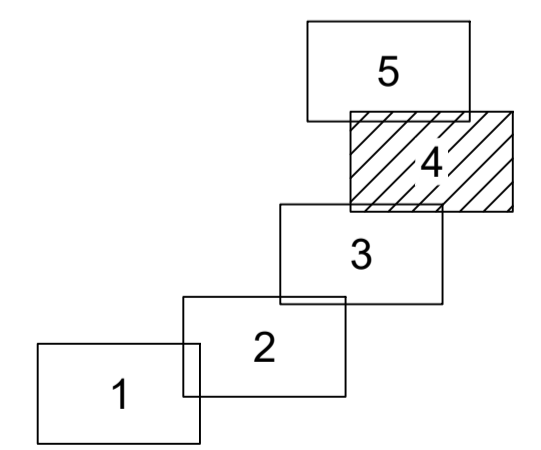


а/д Калуга – Медынь – Желтыкино – Карцово  
ГКУ КО "Калугагорзаказчик"

Кондровский РЭС филиала «Калугаэнерго» ПАО «Россети Центр и Приволжье». Телефон: (48434) 33-873

деревня Большое Болынтово, муниципальное образование сельское поселение "Деревня Карово" Держинского района Калужской области

Схема расположения листов



**Условные обозначения**

- граница устанавливаемого публичного сервитута в целях размещения линейного объекта
- 1 • номера характерных точек устанавливаемого публичного сервитута в целях размещения линейного объекта
- планируемые элементы планировочной структуры, предназначенные для размещения линейного объекта
- - - - - границы населенных пунктов
- существующие элементы планировочной структуры, занятые линейными объектами, улично-дорожной сетью
- Существующие инженерные сети
- - - - - линии электропередач
- - - - - газопроводы

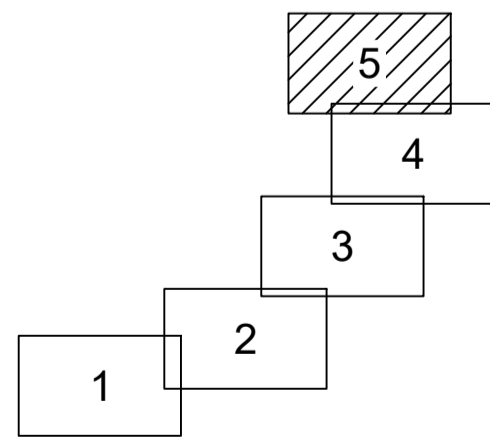
- Примечание:
- 1 - Система координат - МСК-40
  - 2 - Красные линии, утвержденные в составе проекта планировки территории, отсутствуют
  - 3 - Образуются, изменяются земельные участки, земельные участки, в отношении которых предполагается их резервирование и (или) изъятие для государственных или муниципальных нужд, отсутствуют
  - 4 - Земельные участки, образование которых предусмотрено схемой расположения земельного участка или земельных участков на кадастровом плане территории, срок действия которых не истек, отсутствуют

2527.04.6.П.0/0.0002-ДПТ-3-1					
«Межселковий газопровод от д. Озарёво - дер. Большое Болынтово - дер. Малое Болынтово Держинского района Калужской области»					
Изм.	Кол.ч.	Лист	№ док	Подпись	Дата
Разработал	Шубина				06.2023
Проверил	Иванов				06.2023
Раздел 1. Проект межевания территории. Графическая часть			Стадия	Лист	Листов
Чертеж межевания территории. Масштаб 1:1000			П	4	5
			ООО "ЭкспертГаз" Санкт-Петербург		

Кондровский РЭС филиала  
«Калугазнерго» ПАО «Россети  
Центр и Приволжье». Телефон:  
(48434) 33-873

деревня Малое Болынтово,  
муниципальное образование сельское  
поселение "Деревня Карцово"  
Дзержинского района  
Калужской области

Схема расположения листов



**Условные обозначения**

- граница устанавливаемого публичного сервитута в целях размещения линейного объекта
- номера характерных точек устанавливаемого публичного сервитута в целях размещения линейного объекта
- планируемые элементы планировочной структуры, предназначенные для размещения линейного объекта
- границы населенных пунктов
- существующие элементы планировочной структуры, занятые линейными объектами, улично-дорожной сетью
- Существующие инженерные сети**
- линии электропередач
- газопроводы

**Примечание:**

- 1 - Система координат - МСК-40
- 2 - Красные линии, утвержденные в составе проекта планировки территории, отсутствуют
- 3 - Образцы, изменяемые земельные участки, земельные участки, в отношении которых предполагается их резервирование и (или) изъятие для государственных или муниципальных нужд, отсутствуют
- 4 - Земельные участки, образование которых предусмотрено схемой расположения земельного участка или земельных участков на кадастровом плане территории, срок действия которых не истек, отсутствуют

2527.046.П.0/0.0002-ДПТ-3-1					
«Межселковий газопровод от д. Озарёво - дер. Большое Болынтово - дер. Малое Болынтово Дзержинского района Калужской области»					
Изм.	Кол.ч.	Лист	№ док	Подпись	Дата
Разработал	Шубина				06.2023
Проверил	Иванов				06.2023
Раздел 1. Проект межевания территории. Графическая часть			Стадия	Лист	Листов
Чертеж межевания территории. Масштаб 1:1000			П	5	5
			ООО "ЭкспертГаз" Санкт-Петербург		



## Состав документации по планировке территории

Обозначение	Наименование	Примечание
<b>2527.046.П.0/0.0002-ДПТ-1</b>	<b>Том 1. Проект планировки территории. Основная часть</b>	<b>21</b>
2527.046.П.0/0.0002-ДПТ-1-1	Раздел 1. Проект планировки территории. Графическая часть	8
2527.046.П.0/0.0002-ДПТ-1-2	Раздел 2. Положение о размещении линейных объектов	13
<b>2527.046.П.0/0.0002-ДПТ-2</b>	<b>Том 2. Проект планировки территории. Материалы по обоснованию проекта планировки территории</b>	<b>57</b>
2527.046.П.0/0.0002-ДПТ-2-1	Раздел 3. Материалы по обоснованию проекта планировки территории. Графическая часть	21
2527.046.П.0/0.0002-ДПТ-2-2	Раздел 4. Материалы по обоснованию проекта планировки территории. Пояснительная записка	36
<b>2527.046.П.0/0.0002-ДПТ-3</b>	<b>Том 3. Проект межевания территории. Основная часть</b>	<b>24</b>
2527.046.П.0/0.0002-ДПТ-3-1	Раздел 1. Проект межевания территории. Графическая часть	8
2527.046.П.0/0.0002-ДПТ-3-2	Раздел 2. Проект межевания территории. Текстовая часть	16
<b>2527.046.П.0/0.0002-ДПТ-4</b>	<b>Том 4. Проект межевания территории. Материалы по обоснованию проекта межевания территории</b>	<b>12</b>
2527.046.П.0/0.0002-ДПТ-4-1	Раздел 3. Материалы по обоснованию проекта межевания территории. Графическая часть	8
2527.046.П.0/0.0002-ДПТ-4-2	Раздел 4. Материалы по обоснованию проекта межевания территории. Пояснительная записка	4

Согласовано		
-------------	--	--

Взам. инв. №

Подп. и дата

Инв. № подл.

2527.046.П.0/0.0002-ДПТ-3-2						
Изм.	Кол.уч.	Лист	№ док	Подпись	Дата	
Разраб.		Шубина			06.23	
Пров.		Иванов			06.23	
Состав документации по планировке территории				Стадия	Лист	Листов
				П	1	1



## 1. Перечень образуемых земельных участков

Проектом межевания территории не предусматривается образование земельных участков. На всю трассу газопровода планируется установление публичного сервитута.

Перечень кадастровых номеров существующих земельных участков, на которых линейный объект будет размещен на условиях публичного сервитута, их описание местоположения, перечень и адреса, расположенных на таких земельных участках объектов недвижимого имущества, представлены в Таблице 1.1.

Таблица 1.1

Характеристики устанавливаемого публичного сервитута

№ п/п	Площадь публичного сервитута в границах земельного участка, кв.м.	Кадастровый номер земельного участка, на котором планируется установление публичного сервитута	Категория земельного участка	Вид разрешенного использования земельного участка	Описание местоположения земельного участка	Кадастровые номера объектов недвижимого имущества, расположенные на земельном участке, их адреса
1	262	40:04:000000:1083	Земли промышленности, энергетики, транспорта, связи, радиовещания, телевидения, информатики, земли для обеспечения космической деятельности, земли обороны, безопасности и земли иного специального назначения	Под автодорогами общего пользования	Местоположение установлено относительно ориентира, расположенного в границах участка. Почтовый адрес ориентира: Калужская область, р-н Дзержинский, дор. «Калуга-Медынь»-Желтыкино-Карцово.	-
2	131	40:04:000000:1667	Земли сельскохозяйственного назначения	Для размещения линейного объекта (автодорога)	Местоположение установлено относительно ориентира, расположенного в границах участка. Почтовый адрес ориентира: Калужская область, р-н Дзержинский, в районе деревни Заполье	-
3	1095	40:04:132401:8	Земли сельскохозяйственного назначения	Для сельскохозяйственного производства	Местоположение установлено относительно ориентира, расположенного в границах участка. Почтовый адрес ориентира: Калужская область, р-н Дзержинский, МО сельское поселение	-

Взам. инв.№	
Подп. и дата	
Инв. № подл.	

Изм.	Кол.уч.	Лист	№ док	Подпись	Дата	2527.046.П.0/0.0002-ДПТ-3-2	Лист
							2



Инв. № подл.	Подп. и дата	Взам. инв. №

						"Деревня Карцово", в районе д. Огарево	
4	284	40:04:132401:6	Земли сельскохозяйственного назначения	Для сельскохозяйственного производства	Местоположение установлено относительно ориентира, расположенного в границах участка. Почтовый адрес ориентира: обл. Калужская, р-н Дзержинский, с правой стороны дороги Карцово-Желтыкино, западнее д. Карцово	-	
5	430	40:04:132401:7	Земли сельскохозяйственного назначения	Для сельскохозяйственного производства	Местоположение установлено относительно ориентира, расположенного в границах участка. Ориентир западнее д. Карцово. Почтовый адрес ориентира: обл. Калужская, р-н Дзержинский, а правой стороны дороги Карцово - Желтыкино	-	
6	12179	40:04:000000:439	Земли сельскохозяйственного назначения	Для сельскохозяйственного производства	Местоположение установлено относительно ориентира, расположенного в границах участка. Почтовый адрес ориентира: Калужская область, Дзержинский район, МО СП "Деревня Карцово", в районе деревень Больнтово и Желтыкино	-	
7	3768	40:04:132101:9	Земли сельскохозяйственного назначения	Для сельскохозяйственного производства	Местоположение установлено относительно ориентира, расположенного за пределами участка. Ориентир жилой дом. Участок находится примерно в 65 м, по направлению на югозапад от ориентира.	-	

Изм.	Кол.уч.	Лист	№ док	Подпись	Дата
------	---------	------	-------	---------	------

2527.046.П.0/0.0002-ДПТ-3-2

Лист

3

					Почтовый адрес ориентира: Калужская обл., р-н Дзержинский, д. Больнтово, дом 1	
8	8459	40:04:000000:202	Земли сельскохозяйственного назначения	Для ведения сельскохозяйственного производства	Местоположение установлено относительно ориентира, расположенного в границах участка. Почтовый адрес ориентира: Калужская обл., р-н Дзержинский, в районе д. Малое Больнтово	-
9	1330	40:04:132301:13	Земли сельскохозяйственного назначения	Для сельскохозяйственного производства	Местоположение установлено относительно ориентира, расположенного в границах участка. Почтовый адрес ориентира: обл. Калужская, р-н Дзержинский, южнее д. Крутицы	-
10	690	40:04:132301:12	Земли сельскохозяйственного назначения	Для сельскохозяйственного производства	Местоположение установлено относительно ориентира, расположенного в границах участка. Почтовый адрес ориентира: обл. Калужская, р-н Дзержинский, южнее д. Крутицы	-
11	209	40:04:000000:1926	Земли сельскохозяйственного назначения	Для сельскохозяйственного использования (сенокошения)	Местоположение установлено относительно ориентира, расположенного в границах участка. Почтовый адрес ориентира: Калужская область, Дзержинский район, в районе д. Малое Больнтово	-

Общая площадь публичного сервитута, устанавливаемого на существующих земельных участках, составляет 28837 кв.м.

Площадь публичного сервитута, устанавливаемого на неразграниченных муниципальных землях Дзержинского района Калужской области в границах кадастровых кварталов 40:04:131301, 40:04:132401, 40:04:132101, 40:04:132301, 40:04:131101, 40:04:131001 составляет 19364 кв.м.

Подробная информация о землях, на которых планируется установление публичного сервитута, приведена в таблице 1.2.

Взам. инв.№	Подп. и дата	Инв. № подл.							Лист
			2527.046.П.0/0.0002-ДПТ-3-2						
Изм.	Кол.уч.	Лист	№ док	Подпись	Дата				

Таблица 1.2.

Номер кадастрового квартала	Площадь земель каждой категории в границах кадастрового квартала, на которых планируется установление публичного сервитута, кв.м		Общая площадь земель в границах кадастрового квартала, на которых планируется установление публичного сервитута, кв.м
	Земли населённых пунктов	Земли сельскохозяйственного назначения	
40:04:131301	1169	0	1169
40:04:132401	0	10319	10319
40:04:132101	549	1635	2184
40:04:132301	800	180	980
40:04:131101	2295	0	2295
40:04:131001	2417	0	2417
<b>Итого</b>	<b>7230</b>	<b>12134</b>	<b>19364</b>

Общая площадь публичного сервитута, устанавливаемого для размещения объекта «Межпоселковый газопровод от д. Огарёво - дер. Большое Болынтово - дер. Малое Болынтово Дзержинского района Калужской области», составляет 48201 кв.м

## 2. Перечень координат характерных точек границ образуемых земельных участков

Проектом межевания территории не предусматривается образование земельных участков. На всю трассу газопровода планируется установление публичного сервитута.

Перечень координат характерных точек границ публичного сервитута представлен в Таблице 2.

Таблица 2

### Перечень координат характерных точек границ публичного сервитута (Система координат МСК-40)

Обозначение характерных точек границы	Координаты, м	
	X	Y
1	2	3
1	461834,77	1285483,48
2	461834,57	1285488,65
3	461831,70	1285488,38
4	461831,47	1285492,63
5	461834,40	1285492,91
6	461833,83	1285507,61
7	461797,84	1285506,03
8	461773,38	1285506,11
9	461773,12	1285506,63
10	461767,78	1285503,91
11	461754,30	1285529,68
12	461757,84	1285531,55
13	461753,12	1285540,59

Взам. инв.№	
Подп. и дата	
Инв. № подл.	

Изм.	Кол.уч.	Лист	№ док	Подпись	Дата
------	---------	------	-------	---------	------

2527.046.П.0/0.0002-ДПТ-3-2

Лист

5

14	461735,65	1285532,53
15	461729,70	1285550,89
16	461706,05	1285603,55
17	461721,70	1285624,36
18	461740,24	1285676,58
19	461728,49	1285729,13
20	461714,50	1285793,03
21	461710,59	1285792,17
22	461687,06	1285899,63
23	461690,96	1285900,48
24	461690,25	1285903,75
25	461826,48	1286169,31
26	461911,22	1286478,33
27	461930,44	1286533,90
28	461940,67	1286530,36
29	461941,98	1286534,14
30	461977,58	1286521,83
31	461974,31	1286512,38
32	461996,52	1286504,69
33	461999,14	1286512,25
34	462018,82	1286505,45
35	462021,11	1286512,06
36	462001,43	1286518,87
37	462003,06	1286523,59
38	462016,74	1286563,13
39	462034,69	1286608,85
40	462122,74	1286751,48
41	462279,53	1286930,72
42	462328,99	1286961,35
43	462335,37	1286969,31
44	462332,64	1286971,50
45	462343,28	1286984,76
46	462344,45	1286983,82
47	462356,96	1286999,42
48	462353,84	1287001,92
49	462428,92	1287095,53
50	462438,29	1287088,02
51	462450,80	1287103,62
52	462443,39	1287109,57
53	462484,23	1287160,49
54	462482,87	1287161,58
55	462487,87	1287165,03
56	462489,56	1287167,12
57	462519,73	1287193,67
58	462587,83	1287234,33

Взам. инв.№	
Подп. и дата	
Инв. № подл.	

Изм.	Кол.уч.	Лист	№ док	Подпись	Дата

2527.046.П.0/0.0002-ДПТ-3-2

59	462599,87	1287239,64
60	462702,27	1287293,78
61	462770,39	1287326,42
62	462908,46	1287366,98
63	462976,04	1287385,71
64	462985,51	1287387,14
65	462986,33	1287381,69
66	462994,25	1287382,89
67	463006,11	1287384,68
68	463005,29	1287390,12
69	463054,99	1287397,61
70	463207,28	1287410,05
71	463398,88	1287422,11
72	463493,39	1287428,73
73	463496,72	1287401,74
74	463496,75	1287401,51
75	463486,80	1287400,29
76	463492,92	1287350,66
77	463502,86	1287351,89
78	463539,55	1287054,24
79	463499,20	1287021,02
80	463492,76	1287014,74
81	463481,38	1287004,08
82	463473,34	1286997,46
83	463471,71	1286998,38
84	463443,73	1287014,16
85	463420,76	1287024,46
86	463423,98	1287031,64
87	463399,80	1287042,48
88	463387,87	1287015,88
89	463399,62	1287011,70
90	463421,05	1287004,56
91	463424,13	1287011,44
92	463438,74	1287004,89
93	463439,23	1287004,64
94	463472,82	1286985,70
95	463550,68	1287049,80
96	463502,81	1287438,14
97	463502,00	1287439,86
98	463398,18	1287432,59
99	463206,53	1287420,53
100	463053,78	1287408,05
101	463003,72	1287400,51
102	463003,12	1287404,46
103	462995,21	1287403,26

Индв. № подл.	Подп. и дата	Взам. инв. №

Изм.	Кол.уч.	Лист	№ док	Подпись	Дата

2527.046.П.0/0.0002-ДПТ-3-2

Лист

7

104	462988,93	1287444,79
105	462998,86	1287446,26
106	462995,74	1287466,08
107	462988,41	1287464,97
108	462979,46	1287524,14
109	462908,05	1287575,58
110	462900,63	1287623,21
111	462893,20	1287670,86
112	462867,93	1287674,60
113	462869,51	1287685,29
114	462868,16	1287689,27
115	462874,36	1287731,26
116	462840,25	1287736,30
117	462836,38	1287710,08
118	462841,95	1287709,26
119	462835,96	1287668,70
120	462884,02	1287661,61
121	462890,22	1287621,78
122	462890,34	1287621,69
123	462890,25	1287621,59
124	462898,35	1287569,63
125	462969,74	1287518,20
126	462978,03	1287463,40
127	462976,14	1287463,11
128	462979,08	1287443,33
129	462984,97	1287444,20
130	462991,26	1287402,67
131	462983,34	1287401,47
132	462983,94	1287397,53
133	462974,11	1287396,05
134	462905,58	1287377,07
135	462766,62	1287336,26
136	462697,54	1287303,15
137	462600,31	1287251,75
138	462595,05	1287249,01
139	462596,53	1287246,16
140	462596,27	1287246,00
141	462596,11	1287246,26
142	462594,70	1287248,83
143	462583,00	1287243,68
144	462513,52	1287202,19
145	462481,93	1287174,41
146	462422,68	1287100,54
147	462425,80	1287098,03
148	462350,72	1287004,43

Индв. № подл.	Взам. инв. №
Подп. и дата	

Изм.	Кол.уч.	Лист	№ док	Подпись	Дата
------	---------	------	-------	---------	------

2527.046.П.0/0.0002-ДПТ-3-2

Лист

8

149	462341,36	1287011,93
150	462328,85	1286996,33
151	462335,09	1286991,33
152	462319,57	1286971,99
153	462270,38	1286941,51
154	462111,44	1286759,82
155	462022,12	1286615,14
156	462003,60	1286567,98
157	461989,83	1286528,17
158	461980,85	1286531,28
159	461978,89	1286525,61
160	461943,29	1286537,92
161	461947,21	1286549,26
162	461927,06	1286556,24
163	461920,52	1286537,34
164	461901,18	1286481,44
165	461883,86	1286418,28
166	461874,22	1286420,92
167	461860,99	1286372,70
168	461870,64	1286370,06
169	461816,64	1286173,14
170	461686,81	1285920,05
171	461677,31	1285917,97
172	461667,15	1285915,74
173	461671,43	1285896,20
174	461683,15	1285898,77
175	461706,68	1285791,32
176	461694,96	1285788,75
177	461699,24	1285769,21
178	461708,52	1285771,25
179	461718,26	1285726,79
180	461729,34	1285677,24
181	461712,34	1285629,39
182	461693,93	1285604,91
183	461732,81	1285518,35
184	461750,76	1285527,82
185	461764,21	1285502,09
186	461755,30	1285497,55
187	461764,39	1285479,73
188	461782,20	1285488,81
189	461778,75	1285495,59
190	461797,90	1285495,53
191	461798,06	1285495,53
192	461816,12	1285496,33
193	461823,73	1285496,58

Взам. инв.№	
Подп. и дата	
Инв. № подл.	

Изм.	Кол.уч.	Лист	№ док	Подпись	Дата

2527.046.П.0/0.0002-ДПТ-3-2

Лист

9

194	461824,19	1285483,13
1	461834,77	1285483,48

**3. Сведения о границах территории, применительно к которой осуществляется подготовка проекта межевания, содержащие перечень координат характерных точек таких границ в системе координат, используемой для ведения Единого государственного реестра недвижимости.**

Таблица 3

Перечень координат характерных точек границ территории, применительно к которой осуществляется подготовка проекта межевания  
(Система координат МСК-40)

Обозначение характерных точек границы	Координаты, м	
	X	Y
1	2	3
1	461834,77	1285483,48
2	461834,57	1285488,65
3	461831,70	1285488,38
4	461831,47	1285492,63
5	461834,40	1285492,91
6	461833,83	1285507,61
7	461797,84	1285506,03
8	461773,38	1285506,11
9	461773,12	1285506,63
10	461767,78	1285503,91
11	461754,30	1285529,68
12	461757,84	1285531,55
13	461753,12	1285540,59
14	461735,65	1285532,53
15	461729,70	1285550,89
16	461706,05	1285603,55
17	461721,70	1285624,36
18	461740,24	1285676,58
19	461728,49	1285729,13
20	461714,50	1285793,03
21	461710,59	1285792,17
22	461687,06	1285899,63
23	461690,96	1285900,48
24	461690,25	1285903,75
25	461826,48	1286169,31
26	461911,22	1286478,33
27	461930,44	1286533,90
28	461940,67	1286530,36
29	461941,98	1286534,14

Взам. инв.№	
Подп. и дата	
Инв. № подл.	

Изм.	Кол.уч.	Лист	№ док	Подпись	Дата



30	461977,58	1286521,83
31	461974,31	1286512,38
32	461996,52	1286504,69
33	461999,14	1286512,25
34	462018,82	1286505,45
35	462021,11	1286512,06
36	462001,43	1286518,87
37	462003,06	1286523,59
38	462016,74	1286563,13
39	462034,69	1286608,85
40	462122,74	1286751,48
41	462279,53	1286930,72
42	462328,99	1286961,35
43	462335,37	1286969,31
44	462332,64	1286971,50
45	462343,28	1286984,76
46	462344,45	1286983,82
47	462356,96	1286999,42
48	462353,84	1287001,92
49	462428,92	1287095,53
50	462438,29	1287088,02
51	462450,80	1287103,62
52	462443,39	1287109,57
53	462484,23	1287160,49
54	462482,87	1287161,58
55	462487,87	1287165,03
56	462489,56	1287167,12
57	462519,73	1287193,67
58	462587,83	1287234,33
59	462599,87	1287239,64
60	462702,27	1287293,78
61	462770,39	1287326,42
62	462908,46	1287366,98
63	462976,04	1287385,71
64	462985,51	1287387,14
65	462986,33	1287381,69
66	462994,25	1287382,89
67	463006,11	1287384,68
68	463005,29	1287390,12
69	463054,99	1287397,61
70	463207,28	1287410,05
71	463398,88	1287422,11
72	463493,39	1287428,73
73	463496,72	1287401,74
74	463496,75	1287401,51

Взам. инв.№	
Подп. и дата	
Инв. № подл.	

Изм.	Кол.уч.	Лист	№ док	Подпись	Дата

2527.046.П.0/0.0002-ДПТ-3-2

Лист

11

75	463486,80	1287400,29
76	463492,92	1287350,66
77	463502,86	1287351,89
78	463539,55	1287054,24
79	463499,20	1287021,02
80	463492,76	1287014,74
81	463481,38	1287004,08
82	463473,34	1286997,46
83	463471,71	1286998,38
84	463443,73	1287014,16
85	463420,76	1287024,46
86	463423,98	1287031,64
87	463399,80	1287042,48
88	463387,87	1287015,88
89	463399,62	1287011,70
90	463421,05	1287004,56
91	463424,13	1287011,44
92	463438,74	1287004,89
93	463439,23	1287004,64
94	463472,82	1286985,70
95	463550,68	1287049,80
96	463502,81	1287438,14
97	463502,00	1287439,86
98	463398,18	1287432,59
99	463206,53	1287420,53
100	463053,78	1287408,05
101	463003,72	1287400,51
102	463003,12	1287404,46
103	462995,21	1287403,26
104	462988,93	1287444,79
105	462998,86	1287446,26
106	462995,74	1287466,08
107	462988,41	1287464,97
108	462979,46	1287524,14
109	462908,05	1287575,58
110	462900,63	1287623,21
111	462893,20	1287670,86
112	462867,93	1287674,60
113	462869,51	1287685,29
114	462868,16	1287689,27
115	462874,36	1287731,26
116	462840,25	1287736,30
117	462836,38	1287710,08
118	462841,95	1287709,26
119	462835,96	1287668,70

Инв. № подл.	Подп. и дата	Взам. инв. №

Изм.	Кол.уч.	Лист	№ док	Подпись	Дата

2527.046.П.0/0.0002-ДПТ-3-2

Лист

12

120	462884,02	1287661,61
121	462890,22	1287621,78
122	462890,34	1287621,69
123	462890,25	1287621,59
124	462898,35	1287569,63
125	462969,74	1287518,20
126	462978,03	1287463,40
127	462976,14	1287463,11
128	462979,08	1287443,33
129	462984,97	1287444,20
130	462991,26	1287402,67
131	462983,34	1287401,47
132	462983,94	1287397,53
133	462974,11	1287396,05
134	462905,58	1287377,07
135	462766,62	1287336,26
136	462697,54	1287303,15
137	462600,31	1287251,75
138	462595,05	1287249,01
139	462596,53	1287246,16
140	462596,27	1287246,00
141	462596,11	1287246,26
142	462594,70	1287248,83
143	462583,00	1287243,68
144	462513,52	1287202,19
145	462481,93	1287174,41
146	462422,68	1287100,54
147	462425,80	1287098,03
148	462350,72	1287004,43
149	462341,36	1287011,93
150	462328,85	1286996,33
151	462335,09	1286991,33
152	462319,57	1286971,99
153	462270,38	1286941,51
154	462111,44	1286759,82
155	462022,12	1286615,14
156	462003,60	1286567,98
157	461989,83	1286528,17
158	461980,85	1286531,28
159	461978,89	1286525,61
160	461943,29	1286537,92
161	461947,21	1286549,26
162	461927,06	1286556,24
163	461920,52	1286537,34
164	461901,18	1286481,44

Индв. № подл.	Подп. и дата	Взам. инв.№

Изм.	Кол.уч.	Лист	№ док	Подпись	Дата

2527.046.П.0/0.0002-ДПТ-3-2

Лист

13

165	461883,86	1286418,28
166	461874,22	1286420,92
167	461860,99	1286372,70
168	461870,64	1286370,06
169	461816,64	1286173,14
170	461686,81	1285920,05
171	461677,31	1285917,97
172	461667,15	1285915,74
173	461671,43	1285896,20
174	461683,15	1285898,77
175	461706,68	1285791,32
176	461694,96	1285788,75
177	461699,24	1285769,21
178	461708,52	1285771,25
179	461718,26	1285726,79
180	461729,34	1285677,24
181	461712,34	1285629,39
182	461693,93	1285604,91
183	461732,81	1285518,35
184	461750,76	1285527,82
185	461764,21	1285502,09
186	461755,30	1285497,55
187	461764,39	1285479,73
188	461782,20	1285488,81
189	461778,75	1285495,59
190	461797,90	1285495,53
191	461798,06	1285495,53
192	461816,12	1285496,33
193	461823,73	1285496,58
194	461824,19	1285483,13
1	461834,77	1285483,48

**4. Целевое назначение лесов, вид (виды) разрешенного использования лесного участка, количественные и качественные характеристики лесного участка, сведения о нахождении лесного участка в границах особо защитных участков лесов**

Планируемый объект «Межпоселковый газопровод от д. Огарёво - дер. Большое Болынтово - дер. Малое Болынтово Дзержинского района Калужской области» расположен на землях лесного фонда не расположен.

Взам. инв.№	
Подп. и дата	
Инв. № подл.	

Изм.	Кол.уч.	Лист	№ док	Подпись	Дата

2527.046.П.0/0.0002-ДПТ-3-2

Лист

14