

УТВЕРЖДЕНО

\_\_\_\_\_  
\_\_\_\_\_  
\_\_\_\_\_  
от \_\_\_\_\_ № \_\_\_\_\_



ОБЩЕСТВО С ОГРАНИЧЕННОЙ ОТВЕТСТВЕННОСТЬЮ

**Заказчик – ООО «Газпром проектирование»**

**ГАЗОПРОВОД МЕЖПОСЕЛКОВЫЙ К ДЕР. СУБОРОВКА-С.  
ЛЮБУНЬ-ДЕР.ЦЕРКОВЩИНА СПАС-ДЕМЕНСКОГО РАЙОНА  
КАЛУЖСКОЙ ОБЛАСТИ**

**ДОКУМЕНТАЦИЯ ПО ПЛАНИРОВКЕ ТЕРРИТОРИИ**

**ПРОЕКТ МЕЖЕВАНИЯ ТЕРРИТОРИИ**

**Том 3**

**ПРОЕКТ МЕЖЕВАНИЯ ТЕРРИТОРИИ. ОСНОВНАЯ ЧАСТЬ**

**2559.046.П.0/0.0002-ДПТ-3**

Изм.	№ док.	Подп.	Дата

Согласовано		

Инд. № подл.	Подп. и дата	Взам. Инв. №



ОБЩЕСТВО С ОГРАНИЧЕННОЙ ОТВЕТСТВЕННОСТЬЮ

Заказчик – ООО «Газпром проектирование»

ГАЗОПРОВОД МЕЖПОСЕЛКОВЫЙ К ДЕР. СУБОРОВКА-С.  
ЛЮБУНЬ-ДЕР.ЦЕРКОВЩИНА СПАС-ДЕМЕНСКОГО РАЙОНА  
КАЛУЖСКОЙ ОБЛАСТИ

ДОКУМЕНТАЦИЯ ПО ПЛАНИРОВКЕ ТЕРРИТОРИИ

ПРОЕКТ МЕЖЕВАНИЯ ТЕРРИТОРИИ

Том 3

ПРОЕКТ МЕЖЕВАНИЯ ТЕРРИТОРИИ. ОСНОВНАЯ ЧАСТЬ

2558.046.П.0/0.0002-ДПТ-3

Главный инженер



С.А. Сергеев

Согласовано		

Инв. № подл.	Подп. и дата	Взам. Инв. №
--------------	--------------	--------------

Санкт-Петербург-2023



Состав документации по планировке территории

Обозначение	Наименование	Примечание
<b>2558.046.П.0/0.0002-ДПТ-1</b>	<b>Том 1. Проект планировки территории. Основная часть</b>	35
2558.046.П.0/0.0002-ДПТ-1-1	Раздел 1. Основная часть проекта планировки территории. Графическая часть	16
2558.046.П.0/0.0002-ДПТ-1-2	Раздел 2. Основная часть проекта планировки территории. Положение о размещении линейных объектов	19
<b>2558.046.П.0/0.0002-ДПТ-2</b>	<b>Том 2. Проект планировки территории. Материалы по обоснованию проекта планировки территории</b>	127
2558.046.П.0/0.0002-ДПТ-2-1	Раздел 3. Материалы по обоснованию проекта планировки территории. Графическая часть	45
2558.046.П.0/0.0002-ДПТ-2-2	Раздел 4. Материалы по обоснованию проекта планировки территории. Пояснительная записка	77
<b>2558.046.П.0/0.0002-ДПТ-3</b>	<b>Том 3. Проект межевания территории. Основная часть</b>	59
2558.046.П.0/0.0002-ДПТ-3-1	Раздел 1. Основная часть проекта межевания территории. Графическая часть	15
2558.046.П.0/0.0002-ДПТ-3-2	Раздел 2. Основная часть проекта межевания территории. текстовая часть	44
<b>2558.046.П.0/0.0002-ДПТ-4</b>	<b>Том 4. Проект межевания территории. Материалы по обоснованию проекта межевания территории</b>	20
2558.046.П.0/0.0002-ДПТ-4-1	Раздел 3. Материалы по обоснованию проекта межевания территории. Графическая часть	16
2558.046.П.0/0.0002-ДПТ-4-2	Раздел 4. Материалы по обоснованию проекта межевания территории. Пояснительная записка	4

Согласовано

Взам. Инв. №

Подп. и дата

Инв. № подл.

2558.046.П.0/0.0002-ДПТ-3-1

Изм.	Кол.уч	Лист	№док	Подп.	Дата
Разработал		Шубина.			03.23
Проверил					

Состав документации по планировке территории

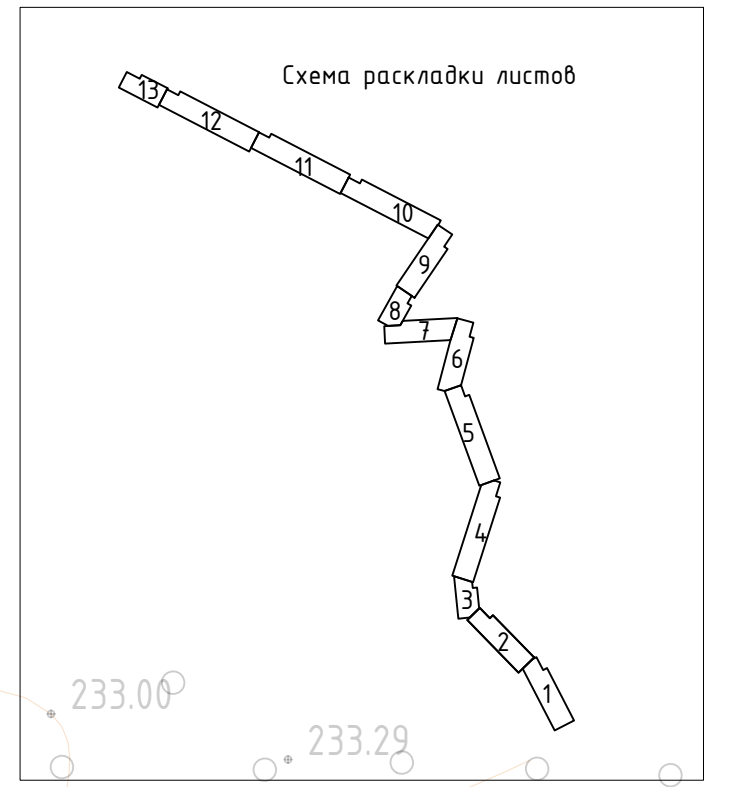
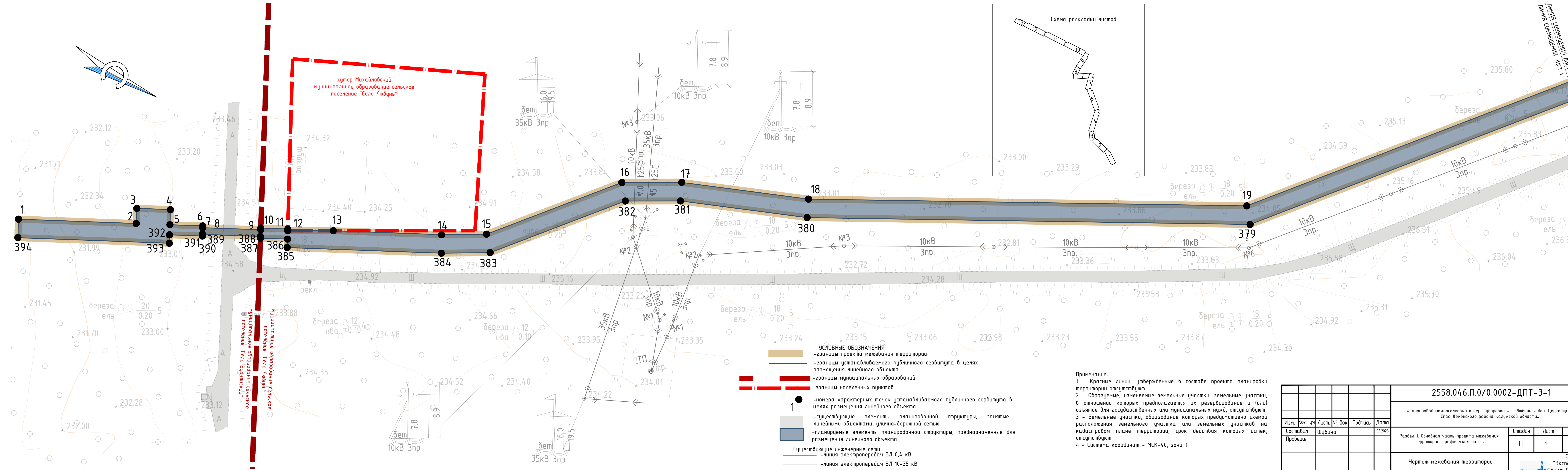
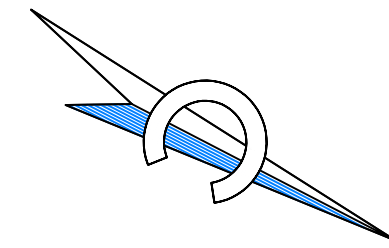
Стадия	Лист	Листов
П	1	1

**Основная часть проекта межевания территории. Графическая часть**  
**Чертеж межевания территории. М 1:1000**

Согласованно		

Инв. № подл.	Подп. и дата	Взам. Инв. №	

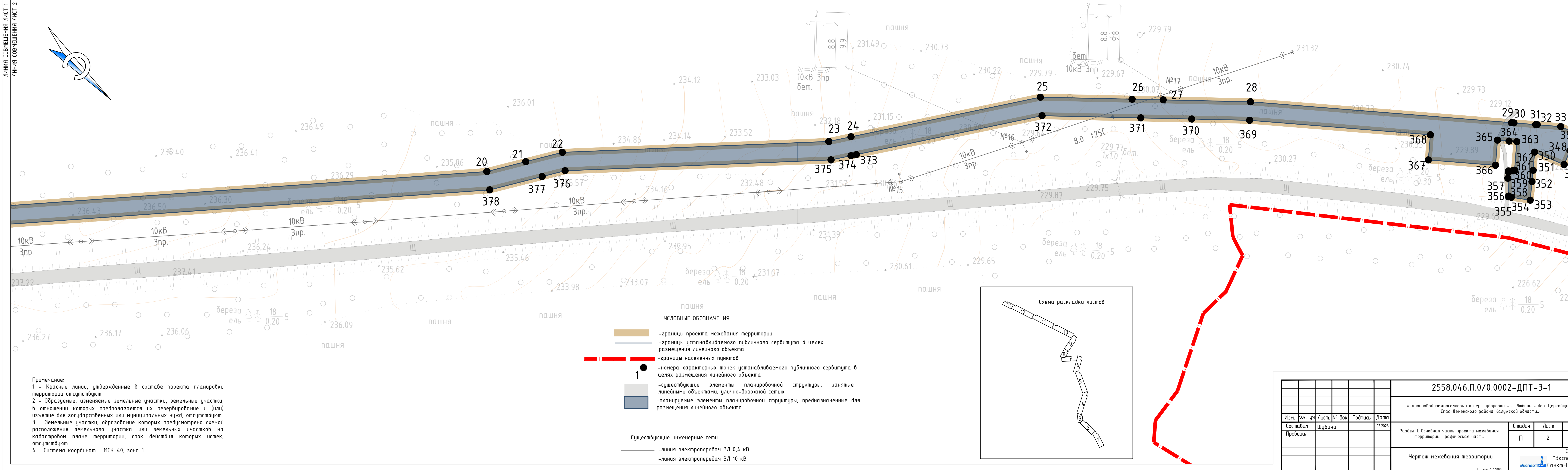
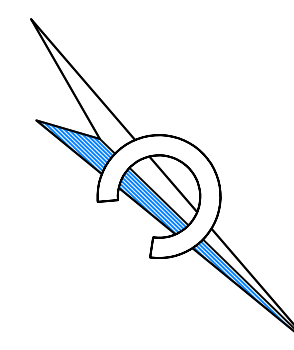
						2558.046.П.0/0.0002-ДПТ-3-1			
Изм.	Кол.уч	Лист	№док	Подп.	Дата	Основная часть проекта межевания территории. Графическая часть	Стадия	Лист	Листов
Разработал	Шубина				03.23		П	1	1
Проверил									



- УСЛОВНЫЕ ОБОЗНАЧЕНИЯ:**
- границы проекта межевания территории
  - границы устанавливаемого публичного сервитута в целях размещения линейного объекта
  - границы муниципальных образований
  - границы населенных пунктов
  - 1 - номера характерных точек устанавливаемого публичного сервитута в целях размещения линейного объекта
  - существующие элементы планировочной структуры, занятые линейными объектами, улично-дорожной сетью
  - планируемые элементы планировочной структуры, предназначенные для размещения линейного объекта
  - существующие инженерные сети
  - линия электропередач ВЛ 0,4 кВ
  - линия электропередач ВЛ 10-35 кВ

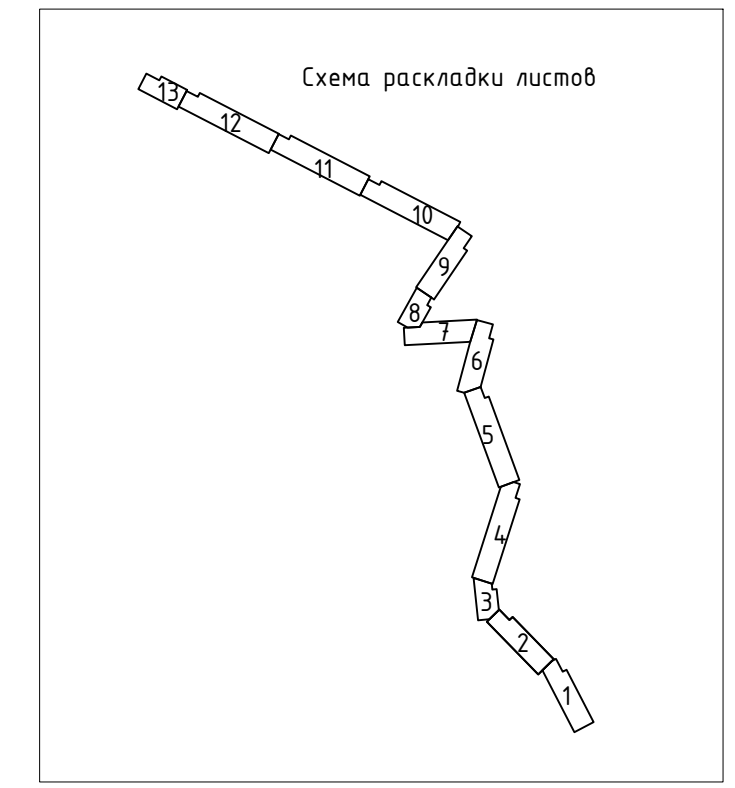
**Примечание:**  
 1 - Красные линии, утвержденные в составе проекта планировки территории отсутствуют  
 2 - Образцы, изменяемые земельные участки, земельные участки, в отношении которых предполагается их резервирование и (или) изъятие для государственных или муниципальных нужд, отсутствуют  
 3 - Земельные участки, образование которых предусмотрено схемой расположения земельного участка или земельных участков на кадастровом плане территории, срок действия которых истек, отсутствуют  
 4 - Система координат - МСК-40, зона 1

<b>2558.046.П.0/0.0002-ДПТ-3-1</b>					
«Газопровод межпоселковый к дер. Суворовка - с. Любунь - дер. Церковщина Спас-Демеского района Калужской области»					
Изм.	Кол. уч.	Лист	№ док.	Подпись	Дата
Составил	Шубина				03.2023
Проверил					
Раздел 1. Основная часть проекта межевания территории. Графическая часть			Стадия	Лист	Листов
			П	1	13
Чертеж межевания территории			ООО «ЭкспертГаз» ЭкспертГаз Санкт-Петербург		
Масштаб 1:1000 970x797					

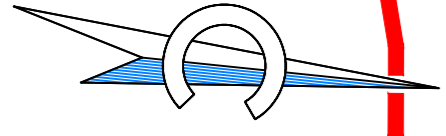


**Примечание:**  
 1 - Красные линии, утвержденные в составе проекта планировки территории отсутствуют  
 2 - Образуемые, изменяемые земельные участки, земельные участки, в отношении которых предполагается их резервирование и (или) изъятие для государственных или муниципальных нужд, отсутствуют  
 3 - Земельные участки, образование которых предусмотрено схемой расположения земельного участка или земельных участков на кадастровом плане территории, срок действия которых истек, отсутствуют  
 4 - Система координат - МСК-40, зона 1

- УСЛОВНЫЕ ОБОЗНАЧЕНИЯ:**
- границы проекта межевания территории
  - границы устанавливаемого публичного сервитута в целях размещения линейного объекта
  - границы населенных пунктов
  - номера характерных точек устанавливаемого публичного сервитута в целях размещения линейного объекта
  - существующие элементы планировочной структуры, занятые линейными объектами, улично-дорожной сетью
  - планируемые элементы планировочной структуры, предназначенные для размещения линейного объекта
- Существующие инженерные сети
- линия электропередач ВЛ 0,4 кВ
  - линия электропередач ВЛ 10 кВ



2558.046.П.0/0.0002-ДПТ-3-1					
«Газопровод межпоселковый к дер. Суворовка - с. Любичь - дер. Церковщина Спас-Деменского района Калужской области»					
Изм.	Кол. уч.	Лист	№ док.	Подпись	Дата
Составил	Шубина				03.2023
Проверил					
Раздел 1. Основная часть проекта межевания территории. Графическая часть			Стадия	Лист	Листов
			П	2	13
Чертеж межевания территории			ООО «ЭкспертГаз» ЭкспертГаз Санкт-Петербург		
Масштаб 1:1000					

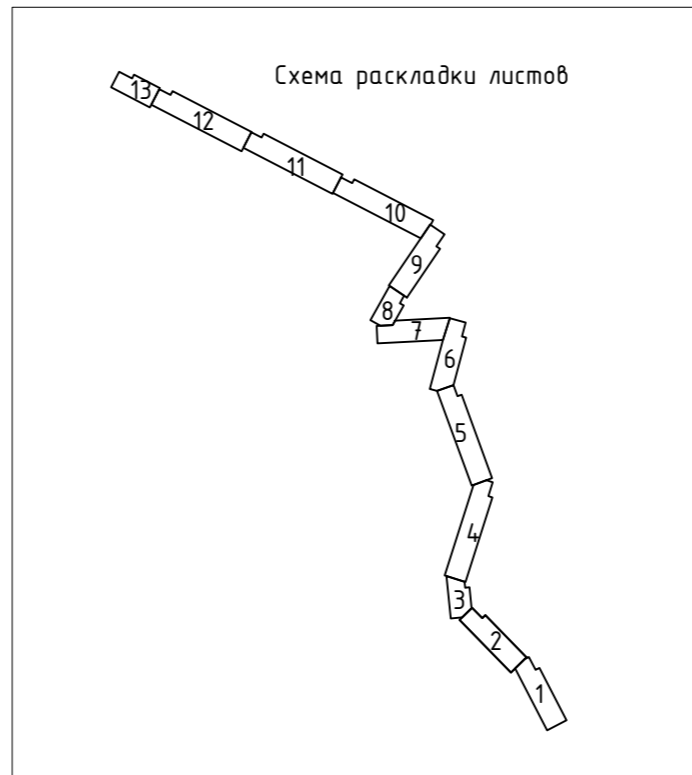


деревня Суворовка  
муниципальное образование сельское  
поселение "Село Любунь"

дер.  
0.4кВ 1пр

7.8  
8.3

- УСЛОВНЫЕ ОБОЗНАЧЕНИЯ:**
- границы проекта межевания территории
  - границы устанавливаемого публичного сервитута в целях размещения линейного объекта
  - границы населенных пунктов
  - номера характерных точек устанавливаемого публичного сервитута в целях размещения линейного объекта
  - существующие элементы планировочной структуры, занятые линейными объектами, улично-дорожной сетью
  - планируемые элементы планировочной структуры, предназначенные для размещения линейного объекта
- Существующие инженерные сети
- линия электропередач ВЛ 0,4 кВ
  - линия электропередач ВЛ 10 кВ



**Примечание:**

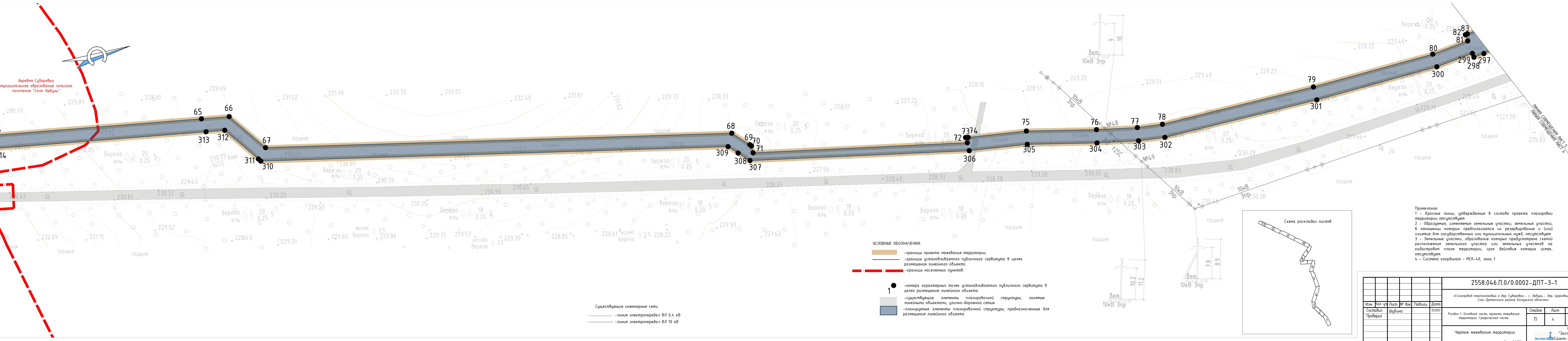
- 1 - Красные линии, утвержденные в составе проекта планировки территории отсутствуют
- 2 - Образовые, изменяемые земельные участки, земельные участки, в отношении которых предполагается их резервирование и (или) изъятие для государственных или муниципальных нужд, отсутствуют
- 3 - Земельные участки, образование которых предусмотрено схемой расположения земельного участка или земельных участков на кадастровом плане территории, срок действия которых истек, отсутствуют
- 4 - Система координат - МСК-40, зона 1

						<b>2558.046.П.0/0.0002-ДПТ-3-1</b>			
						«Газопровод межпоселковый к дер. Суворовка - с. Любунь - дер. Церковщина Спас-Деменского района Калужской области»			
Изм.	Кол. уч.	Лист.	№ док.	Подпись	Дата	Раздел 1. Основная часть проекта межевания территории. Графическая часть	Стадия	Лист	Листов
					03.2023		П	3	13
						Чертеж межевания территории			
						ООО «ЭкспертГаз» Санкт-Петербург			

Масштаб 1:1000



ЛИНИЯ СОВМЕЩЕНИЯ ЛИСТ 3  
ЛИНИЯ СОВМЕЩЕНИЯ ЛИСТ 4

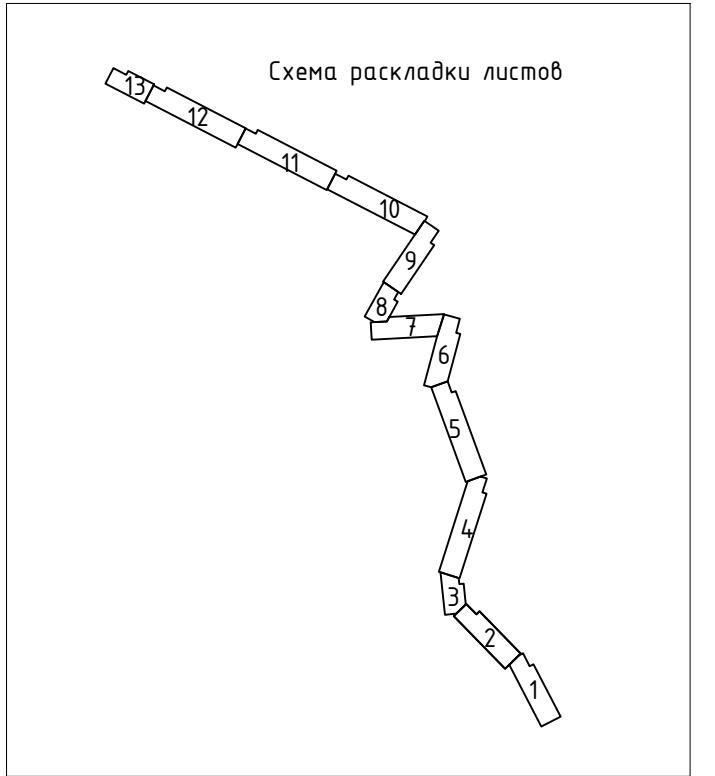


деревня Суворовка  
муниципальное образование сельское  
поселение "Село Любучь"

Существующие инженерные сети  
— линия электропередач ВЛ 0,4 кВ  
— линия электропередач ВЛ 10 кВ

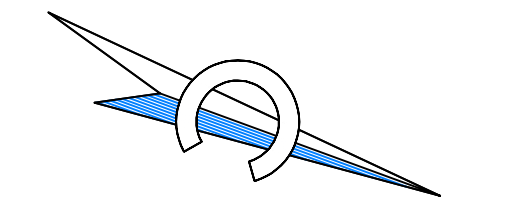
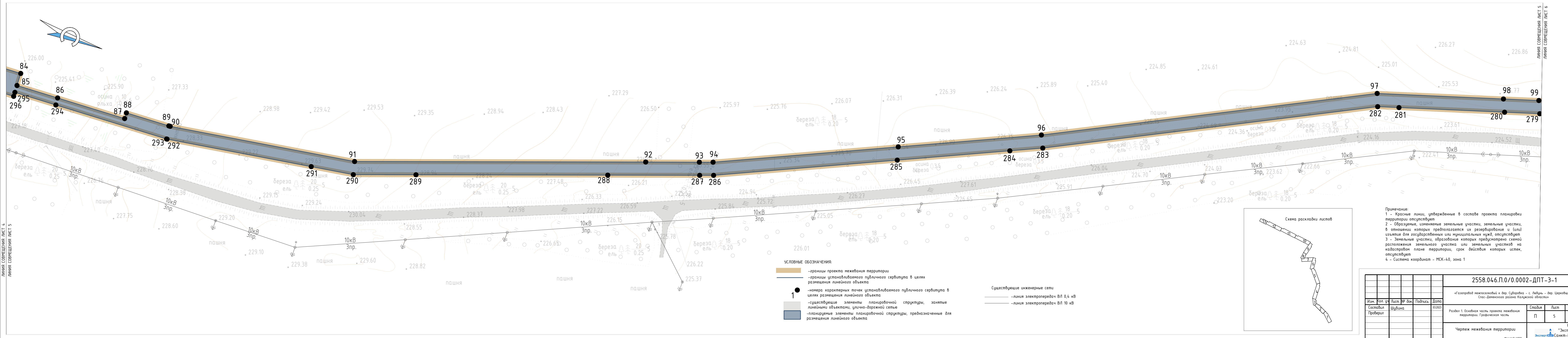
**УСЛОВНЫЕ ОБОЗНАЧЕНИЯ:**  
 — границы проекта межевания территории  
 — границы устанавливаемого публичного сервитута в целях размещения линейного объекта  
 — границы населенных пунктов

**1**  
 — номера характерных точек устанавливаемого публичного сервитута в целях размещения линейного объекта  
 — существующие элементы планировочной структуры, занятые линейными объектами, улично-дорожной сетью  
 — планируемые элементы планировочной структуры, предназначенные для размещения линейного объекта



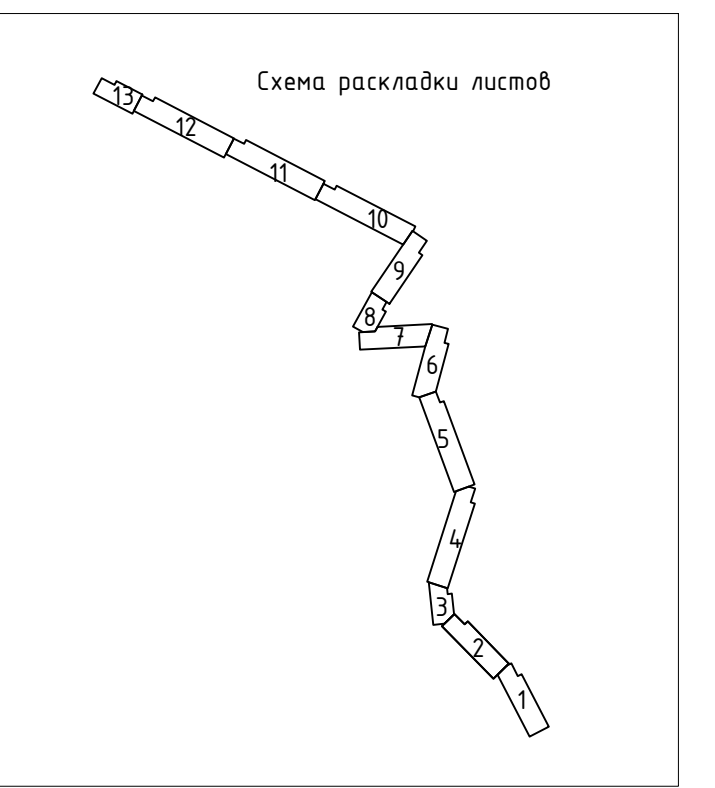
Примечание:  
 1 - Красные линии, утвержденные в составе проекта планировки территории отсутствуют  
 2 - Образцы, изменяемые земельные участки, земельные участки, в отношении которых предполагается их резервирование и (или) изъятие для государственных или муниципальных нужд, отсутствуют  
 3 - Земельные участки, образование которых предусмотрено схемой расположения земельного участка или земельных участков на кадастровом плане территории, срок действия которых истек, отсутствуют  
 4 - Система координат - МСК-40, зона 1

2558.046.П.0/0.0002-ДПТ-3-1					
«Газопровод межпоселковый к дер. Суворовка - с. Любучь - дер. Церковщина Спас-Деменинского района Калужской области»					
Изм.	Кол. уч.	Лист	№ док.	Подпись	Дата
Составил	Шубина				03.2023
Проверил					
Раздел 1. Основная часть проекта межевания территории. Графическая часть				Стадия	Лист
				П	4
Чертеж межевания территории				000	Листов
				13	
				ООО "ЭкспертГаз"	
				ЭкспертГаз Санкт-Петербург	
				Масштаб 1:1000	



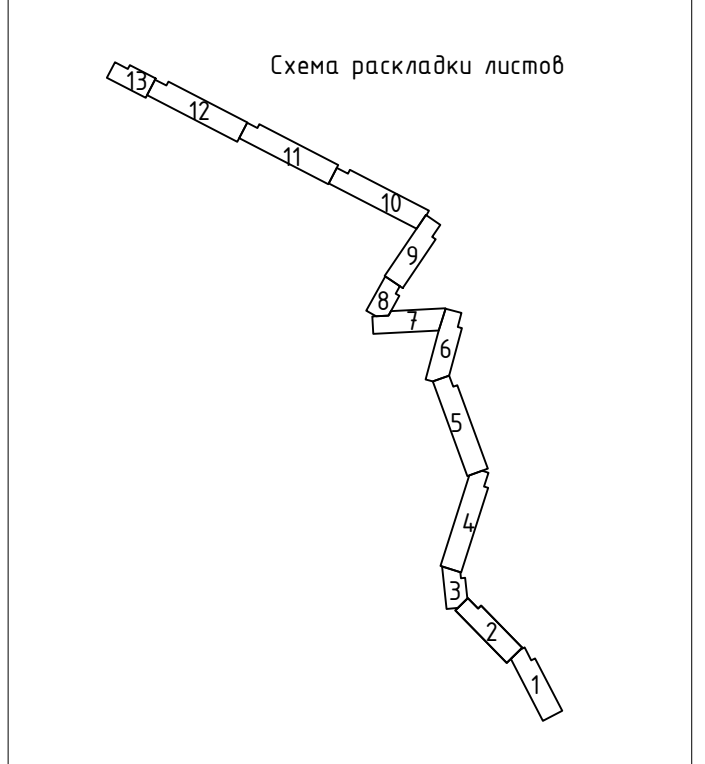
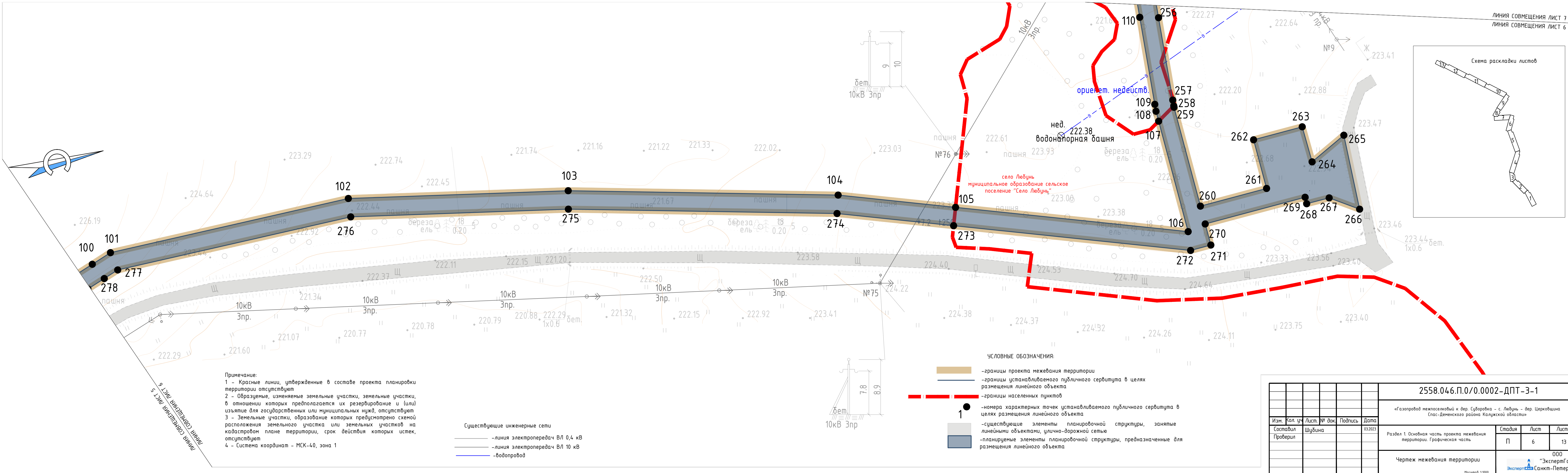
- УСЛОВНЫЕ ОБОЗНАЧЕНИЯ:**
- границы проекта межевания территории
  - границы устанавливаемого публичного сервитута в целях размещения линейного объекта
  - номера характерных точек устанавливаемого публичного сервитута в целях размещения линейного объекта
  - существующие элементы планировочной структуры, занятые линейными объектами, улично-дорожной сетью
  - планируемые элементы планировочной структуры, предназначенные для размещения линейного объекта

- Существующие инженерные сети**
- линия электропередач ВЛ 0,4 кВ
  - линия электропередач ВЛ 10 кВ



**Примечание:**  
 1 - Красные линии, утвержденные в составе проекта планировки территории отсутствуют  
 2 - Образцы, изменяемые земельные участки, земельные участки, в отношении которых предполагается их резервирование и (или) изъятие для государственных или муниципальных нужд, отсутствуют  
 3 - Земельные участки, образование которых предусмотрено схемой расположения земельного участка или земельных участков на кадастровом плане территории, срок действия которых истек, отсутствуют  
 4 - Система координат - МСК-40, зона 1

<b>2558.046.П.0/0.0002-ДПТ-3-1</b>					
«Газопровод межпоселковый к дер. Сударовка - с. Любимь - дер. Церковщина Спас-Деменского района Калужской области»					
Изм.	Кол. уч.	Лист	№ док.	Подпись	Дата
Составил	Шубина				03.2023
Проверил					
Раздел 1. Основная часть проекта межевания территории. Графическая часть			Стандия	Лист	Листов
			П	5	13
Чертеж межевания территории				000 "ЭкспертГаз" Санкт-Петербург	
Масштаб 1:1000					

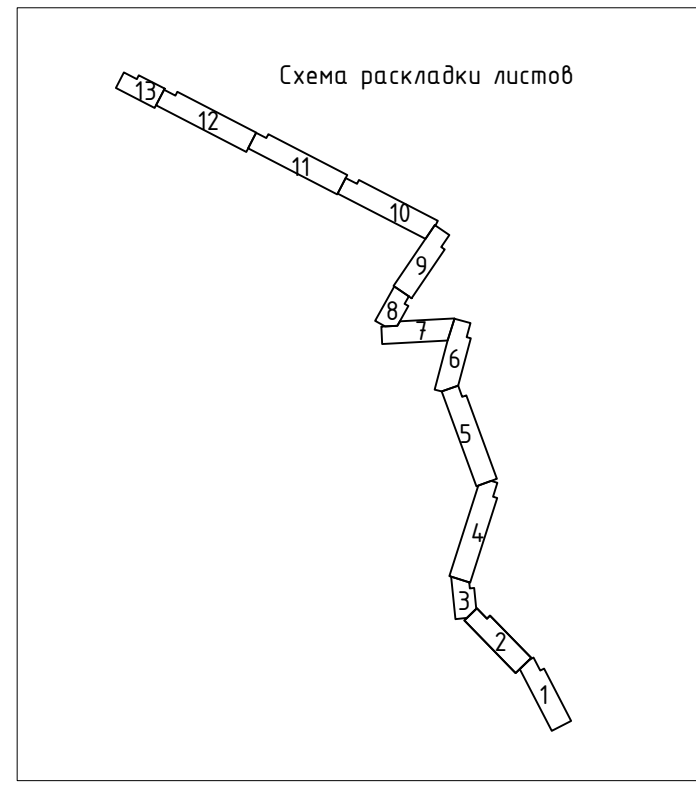
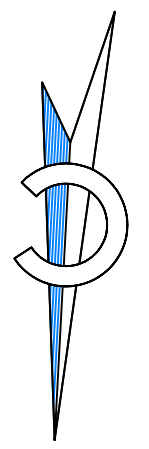
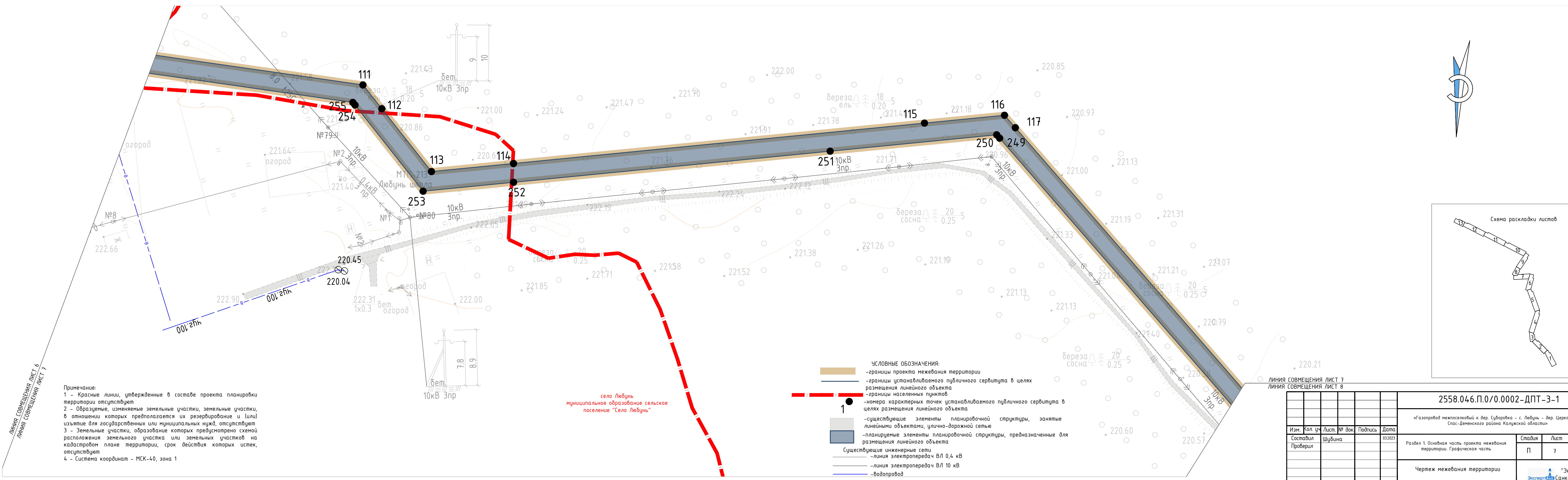


Примечание:  
 1 - Красные линии, утвержденные в составе проекта планировки территории отсутствуют  
 2 - Образцы, изменяемые земельные участки, земельные участки, в отношении которых предполагается их резервирование и (или) изъятие для государственных или муниципальных нужд, отсутствуют  
 3 - Земельные участки, образование которых предусмотрено схемой расположения земельного участка или земельных участков на кадастровом плане территории, срок действия которых истек, отсутствуют  
 4 - Система координат - МСК-40, зона 1

Существующие инженерные сети  
 — линия электропередач ВЛ 0,4 кВ  
 — линия электропередач ВЛ 10 кВ  
 — водопровод

- УСЛОВНЫЕ ОБОЗНАЧЕНИЯ:
- границы проекта межевания территории
  - границы устанавливаемого публичного сервитута в целях размещения линейного объекта
  - границы населенных пунктов
  - номера характерных точек устанавливаемого публичного сервитута в целях размещения линейного объекта
  - существующие элементы планировочной структуры, занятые линейными объектами, улично-дорожной сетью
  - планируемые элементы планировочной структуры, предназначенные для размещения линейного объекта

<b>2558.046.П.0/0.0002-ДПТ-3-1</b>					
«Газопровод межпоселковый к дер. Суворовка - с. Любунь - дер. Церковщина Спас-Деменского района Калужской области»					
Изм.	Кол. уч.	Лист	№ док.	Подпись	Дата
Составил	Шубина				03.2023
Проверил					
Раздел 1. Основная часть проекта межевания территории. Графическая часть			Стадия	Лист	Листов
			П	6	13
Чертеж межевания территории			ООО «ЭкспертГаз» Санкт-Петербург		
			Масштаб 1:1000		



село Любунь  
муниципальное образование сельское  
поселение "Село Любунь"

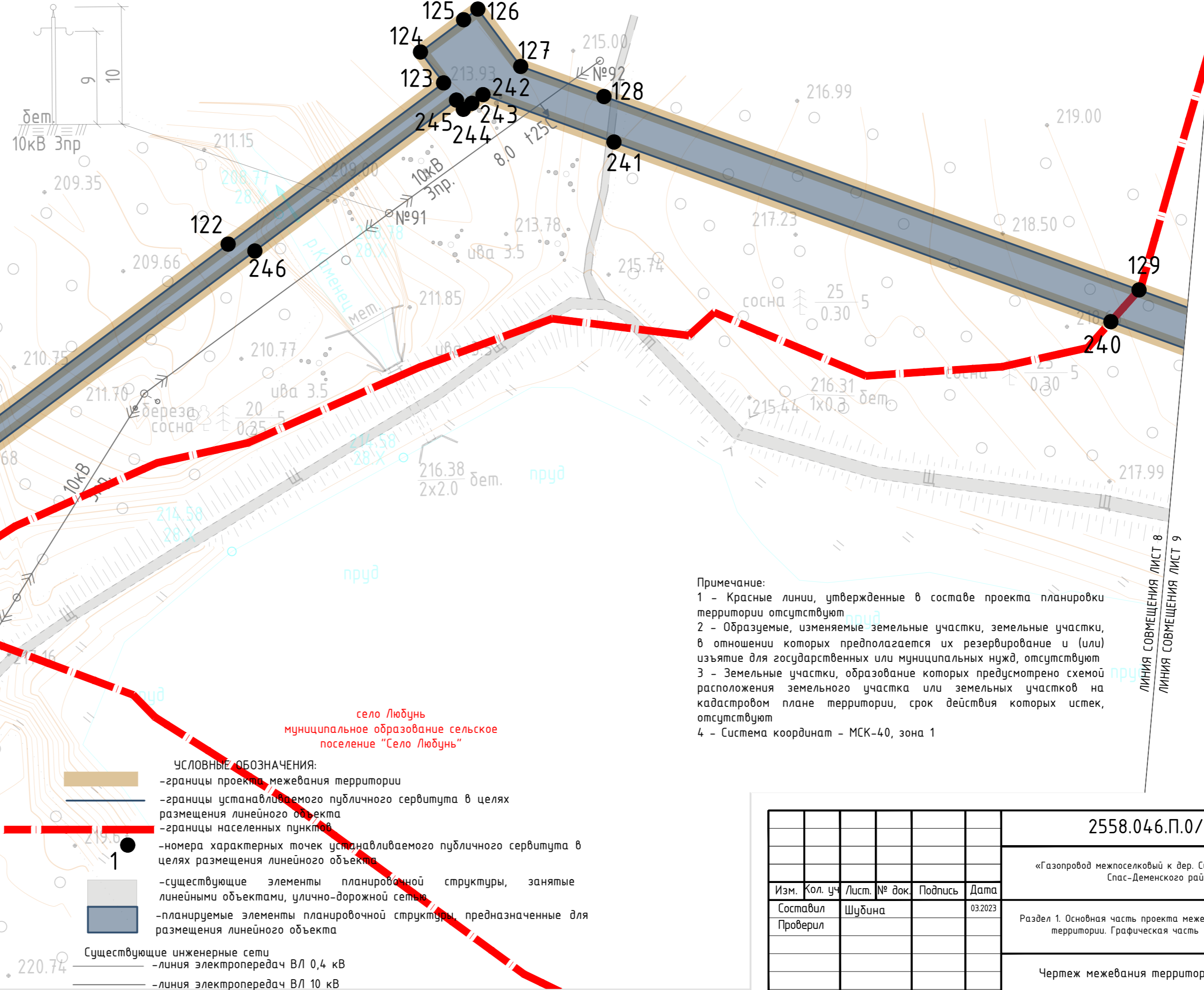
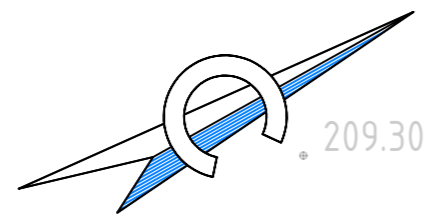
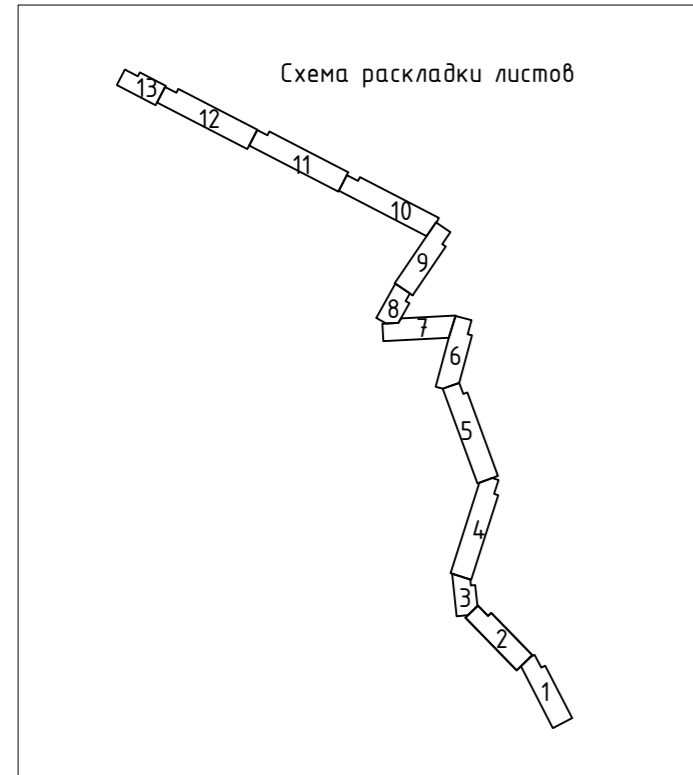
- УСЛОВНЫЕ ОБОЗНАЧЕНИЯ:**
- границы проекта межевания территории
  - границы устанавливаемого публичного сервитута в целях размещения линейного объекта
  - границы населенных пунктов
  - номера характерных точек устанавливаемого публичного сервитута в целях размещения линейного объекта
  - существующие элементы планировочной структуры, занятые линейными объектами, улично-дорожной сетью
  - планируемые элементы планировочной структуры, предназначенные для размещения линейного объекта
  - Существующие инженерные сети
  - линия электропередач ВЛ 0,4 кВ
  - линия электропередач ВЛ 10 кВ
  - водопровод

Примечание:  
 1 - Красные линии, утвержденные в составе проекта планировки территории отсутствуют  
 2 - Образуемые, изменяемые земельные участки, земельные участки, в отношении которых предполагается их резервирование и (или) изъятие для государственных или муниципальных нужд, отсутствуют  
 3 - Земельные участки, образование которых предусмотрено схемой расположения земельного участка или земельных участков на кадастровом плане территории, срок действия которых истек, отсутствуют  
 4 - Система координат - МСК-40, зона 1

ЛИНИЯ СОВМЕЩЕНИЯ ЛИСТ 6  
ЛИНИЯ СОВМЕЩЕНИЯ ЛИСТ 7

ЛИНИЯ СОВМЕЩЕНИЯ ЛИСТ 7  
ЛИНИЯ СОВМЕЩЕНИЯ ЛИСТ 8

<b>2558.046.П.0/0.0002-ДПТ-3-1</b>					
«Газопровод межпоселковый к дер. Суборовка - с. Любунь - дер. Церковщина Епас-Деменинского района Калужской области»					
Изм.	Кол. уч.	Лист	№ док.	Подпись	Дата
Составил	Шубина				03.2023
Проверил					
Раздел 1. Основная часть проекта межевания территории. Графическая часть			Стадия	Лист	Листов
			П	7	13
Чертеж межевания территории			ООО «ЭкспертГаз» Санкт-Петербург		
Масштаб 1:1000			970x797		



ЛИНИЯ СОВМЕЩЕНИЯ ЛИСТ 7  
8  
9  
10  
11  
12  
13

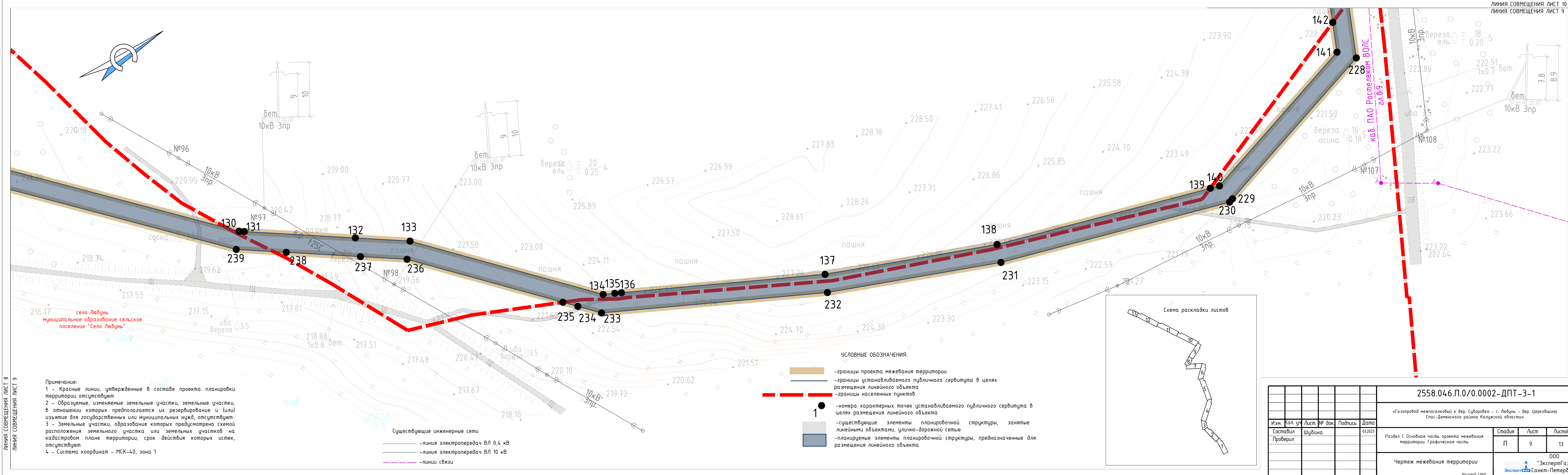
ЛИНИЯ СОВМЕЩЕНИЯ ЛИСТ 8  
ЛИНИЯ СОВМЕЩЕНИЯ ЛИСТ 9

село Любунь  
муниципальное образование сельское  
поселение "Село Любунь"

- УСЛОВНЫЕ ОБОЗНАЧЕНИЯ:**
- границы проекта, межевания территории
  - границы устанавливаемого публичного сервитута в целях размещения линейного объекта
  - границы населенных пунктов
  - номера характерных точек устанавливаемого публичного сервитута в целях размещения линейного объекта
  - существующие элементы планировочной структуры, занятые линейными объектами, улично-дорожной сетью
  - планируемые элементы планировочной структуры, предназначенные для размещения линейного объекта
- Существующие инженерные сети**
- линия электропередач ВЛ 0,4 кВ
  - линия электропередач ВЛ 10 кВ

Примечание:  
 1 - Красные линии, утвержденные в составе проекта планировки территории отсутствуют  
 2 - Образуемые, изменяемые земельные участки, земельные участки, в отношении которых предполагается их резервирование и (или) изъятие для государственных или муниципальных нужд, отсутствуют  
 3 - Земельные участки, образование которых предусмотрено схемой расположения земельного участка или земельных участков на кадастровом плане территории, срок действия которых истек, отсутствуют  
 4 - Система координат - МСК-40, зона 1

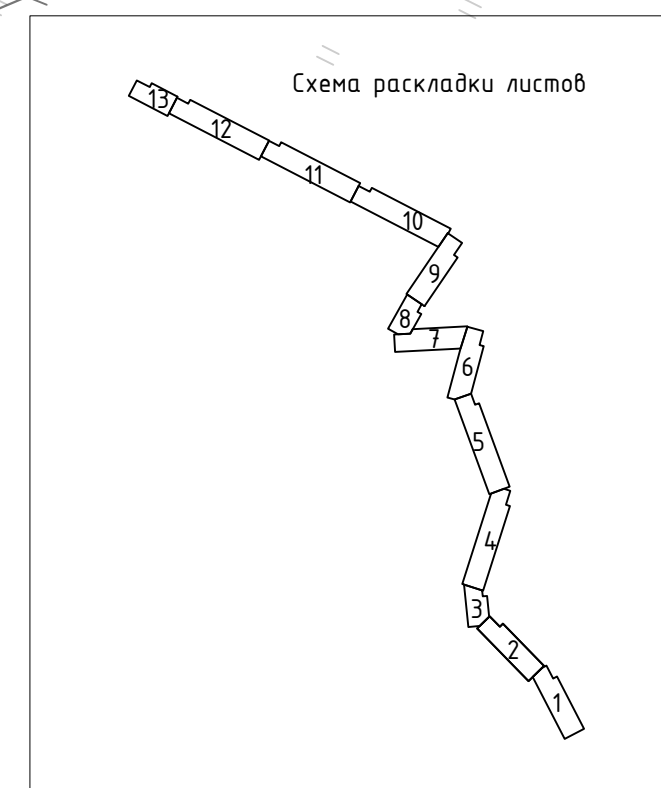
						<b>2558.046.П.0/0.0002-ДПТ-3-1</b>			
						«Газопровод межпоселковый к дер. Суборовка - с. Любунь - дер. Церковщина Спас-Деменского района Калужской области»			
Изм.	Кол. уч.	Лист.	№ док.	Подпись	Дата	Раздел 1. Основная часть проекта межевания территории. Графическая часть	Стадия	Лист	Листов
Составил		Шудина			03.2023		П	8	13
Проверил						Чертеж межевания территории	000 «ЭкспертГаз» Санкт-Петербург		
							Масштаб 1:1000		



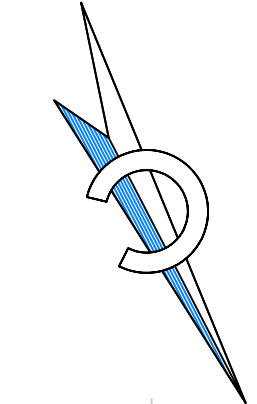
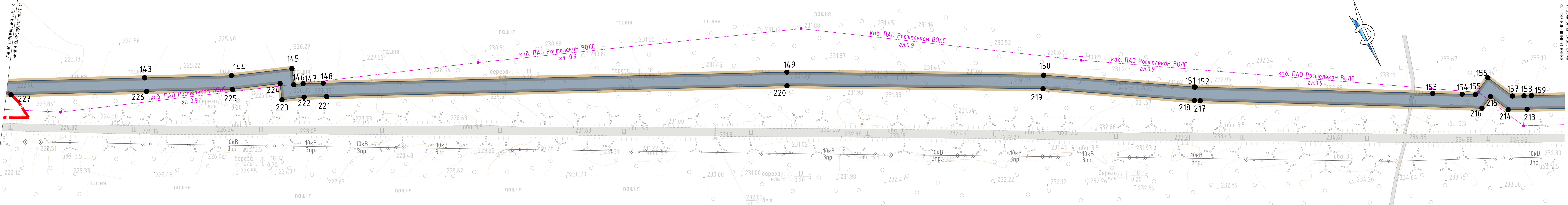
**Примечание:**  
 1 - Красные линии, утвержденные в составе проекта планировки территории отсутствуют  
 2 - Образуемые, изменяемые земельные участки, земельные участки, в отношении которых предполагается их резервирование и (или) изъятие для государственных или муниципальных нужд, отсутствуют  
 3 - Земельные участки, образование которых предусмотрено схемой расположения земельного участка или земельных участков на кадастровом плане территории, срок действия которых истек, отсутствуют  
 4 - Система координат - МСК-40, зона 1

**Существующие инженерные сети**  
 — линия электропередач ВЛ 0,4 кВ  
 — линия электропередач ВЛ 10 кВ  
 - - - линии связи

**УСЛОВНЫЕ ОБОЗНАЧЕНИЯ:**  
 — границы проекта межевания территории  
 — границы устанавливаемого публичного сервитута в целях размещения линейного объекта  
 - - - границы населенных пунктов  
 ● - номера характерных точек устанавливаемого публичного сервитута в целях размещения линейного объекта  
 1 - существующие элементы планировочной структуры, занятые линейными объектами, улично-дорожной сетью  
 - - - планируемые элементы планировочной структуры, предназначенные для размещения линейного объекта

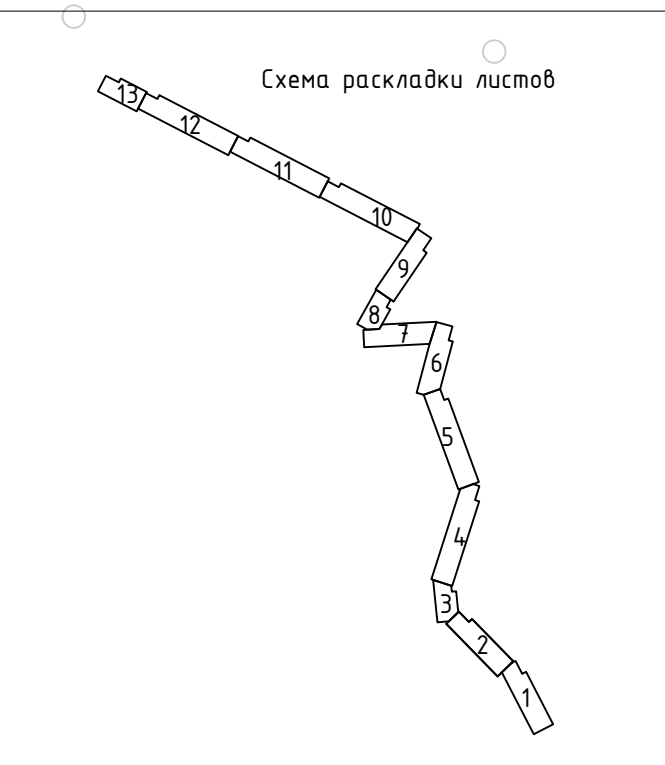


2558.046.П.0/0.0002-ДПТ-3-1				
«Газопровод межпоселковый к дер. Суворовка - с. Любунь - дер. Церковщина Спас-Деменинского района Калужской области»				
Изм.	Кол. уч.	Лист	№ док.	Подпись
Составил	Шубина		03.2023	
Проверил				
Раздел 1. Основная часть проекта межевания территории. Графическая часть			Стадия	Лист
			П	9
Чертеж межевания территории			Листов	13
			000	
			«ЭкспертГаз»	
			Санкт-Петербург	
Масштаб 1:1000			970x797	



- УСЛОВНЫЕ ОБОЗНАЧЕНИЯ:**
- границы проекта межевания территории
  - границы устанавливаемого публичного сервитута в целях размещения линейного объекта
  - границы населенных пунктов
  - номера характерных точек устанавливаемого публичного сервитута в целях размещения линейного объекта
  - существующие элементы планировочной структуры, занятые линейными объектами, улично-дорожной сетью
  - планируемые элементы планировочной структуры, предназначенные для размещения линейного объекта



- Существующие инженерные сети**
- линия электропередач ВЛ 0,4 кВ
  - линия электропередач ВЛ 10 кВ
  - линии связи



**Примечание:**

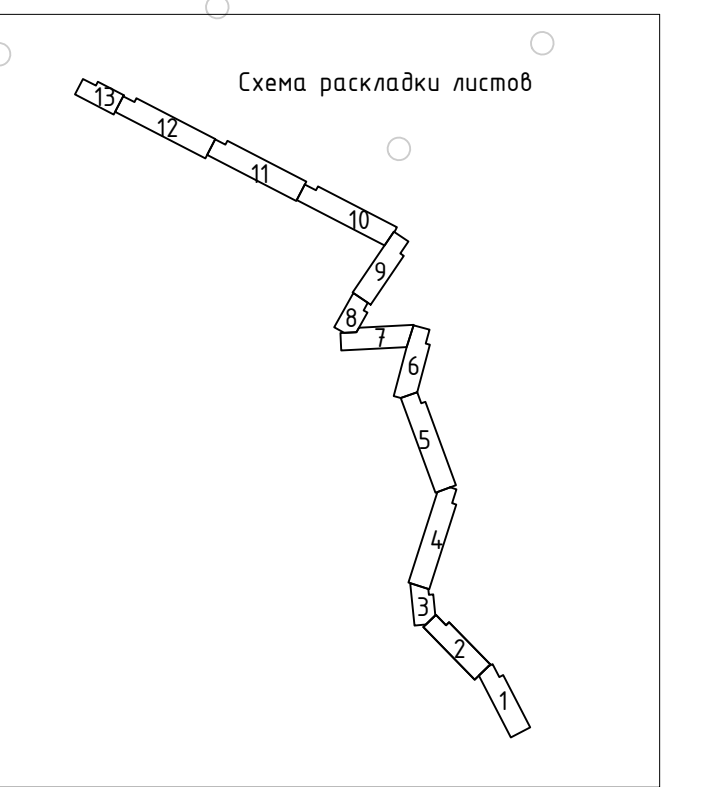
- 1 - Красные линии, утвержденные в составе проекта планировки территории отсутствуют
- 2 - Образцы, изменяемые земельные участки, земельные участки, в отношении которых предполагается их резервирование и (или) изъятие для государственных или муниципальных нужд, отсутствуют
- 3 - Земельные участки, образование которых предусмотрено схемой расположения земельного участка или земельных участков на кадастровом плане территории, срок действия которых истек, отсутствуют
- 4 - Система координат - МСК-40, зона 1

2558.046.П.0/0.0002-ДПТ-3-1				
«Газопровод межпоселковый к дер. Сибаровка - с. Либушь - дер. Церковищина Спас-Деменского района Калужской области»				
Изм.	Кол. уч.	Лист	№ док.	Подпись
		Шубина		
Составил			03.2023	
Проверил				
Раздел 1. Основная часть проекта межевания территории. Графическая часть			Стадия	Лист
			П	10
Чертеж межевания территории			Листов	13
			000	
			«ЭкспертГаз»	
			Санкт-Петербург	
			Масштаб: 1:1000	



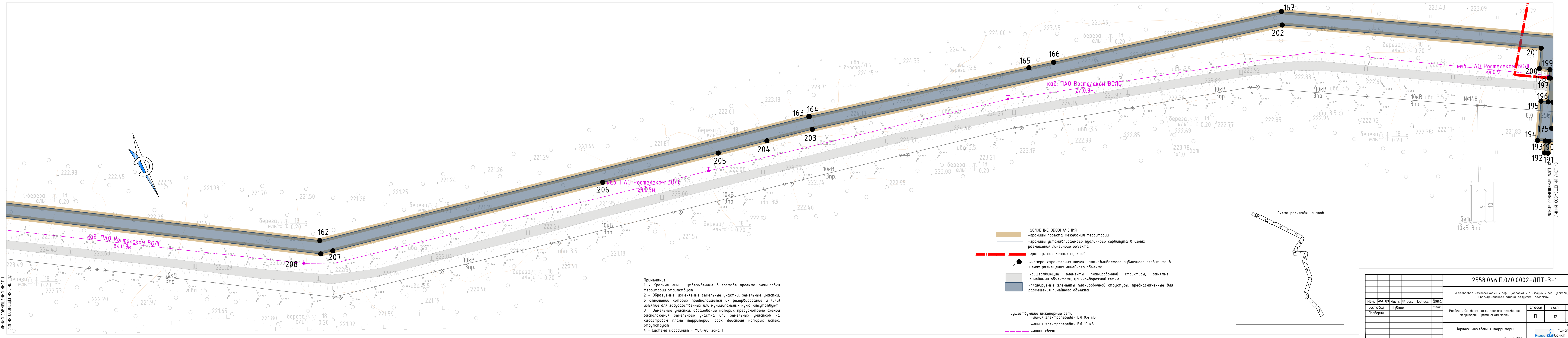
Примечания:  
 1 - Красные линии, утвержденные в составе проекта планировки территории отсутствуют  
 2 - Образуются, изменяемые земельные участки, земельные участки, в отношении которых предполагается их резервирование и (или) изъятие для государственных или муниципальных нужд, отсутствуют  
 3 - Земельные участки, образование которых предусмотрено схемой расположения земельного участка или земельных участков на кадастровом плане территории, срок действия которых истек, отсутствуют  
 4 - Система координат - МСК-40, зона 1

- УСЛОВНЫЕ ОБОЗНАЧЕНИЯ:**
- границы проекта межевания территории
  - границы устанавливаемого публичного сервитута в целях размещения линейного объекта
  - границы муниципальных образований
  - номера характерных точек устанавливаемого публичного сервитута в целях размещения линейного объекта
  - существующие элементы планировочной структуры, занятые линейными объектами, улично-дорожной сетью
  - планируемые элементы планировочной структуры, предназначенные для размещения линейного объекта
- Существующие инженерные сети**
- линия электропередач ВЛ 0,4 кВ
  - линия электропередач ВЛ 10 кВ
  - линии связи



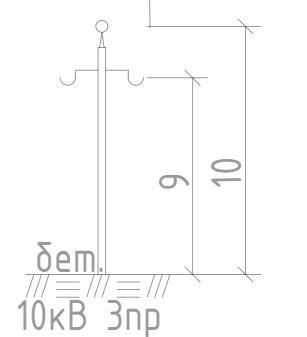
2558.046.П.0/0.0002-ДПТ-3-1					
«Газопровод межпоселковый к дер. Субаровка - с. Лядьинь - дер. Церковщина Спас-Демеского района Калужской области»					
Изм.	Кол. уч.	Лист	№ док.	Подпись	Дата
Составил	Шубина				03.2023
Проверил					
Раздел 1. Основная часть проекта межевания территории. Графическая часть				Стадия	Лист
				П	11
Чертеж межевания территории				Листов	13
				000	
				«ЭкспертГаз»	
				ЭкспертГаз Санкт-Петербурга	
				Масштаб 1:1000	





Примечание:  
 1 - Красные линии, утвержденные в составе проекта планировки территории отсутствуют  
 2 - Образыемые, изменяемые земельные участки, земельные участки, в отношении которых предполагается их резервирование и (или) изъятие для государственных или муниципальных нужд, отсутствуют  
 3 - Земельные участки, образование которых предусмотрено схемой расположения земельного участка или земельных участков на кадастровом плане территории, срок действия которых истек, отсутствуют  
 4 - Система координат - МСК-40, зона 1

- УСЛОВНЫЕ ОБОЗНАЧЕНИЯ:**
- границы проекта межевания территории
  - границы устанавливаемого публичного сервитута в целях размещения линейного объекта
  - границы населенных пунктов
  - номера характерных точек устанавливаемого публичного сервитута в целях размещения линейного объекта
  - существующие элементы планировочной структуры, занятые линейными объектами, улично-дорожной сетью
  - планируемые элементы планировочной структуры, предназначенные для размещения линейного объекта
- Существующие инженерные сети
- линия электропередач ВЛ 0,4 кВ
  - линия электропередач ВЛ 10 кВ
  - линии связи



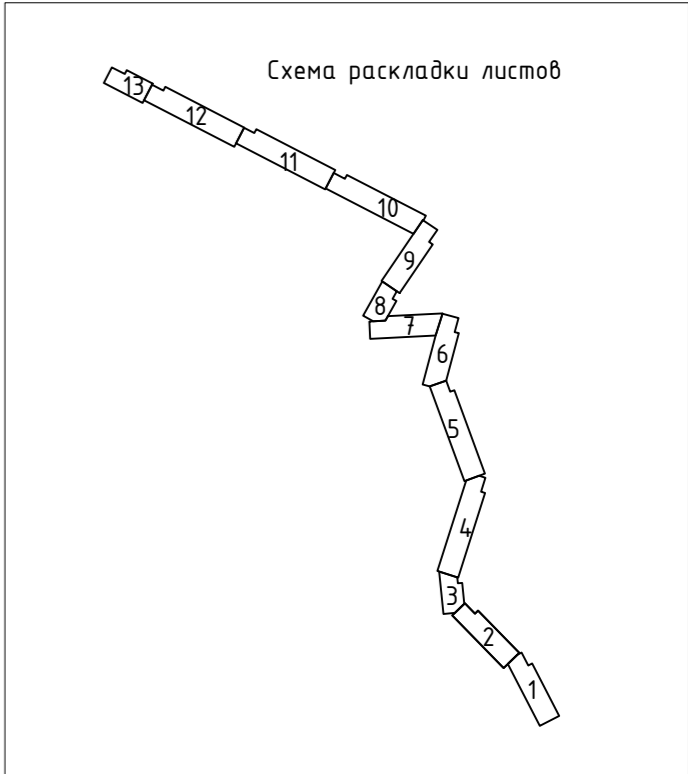
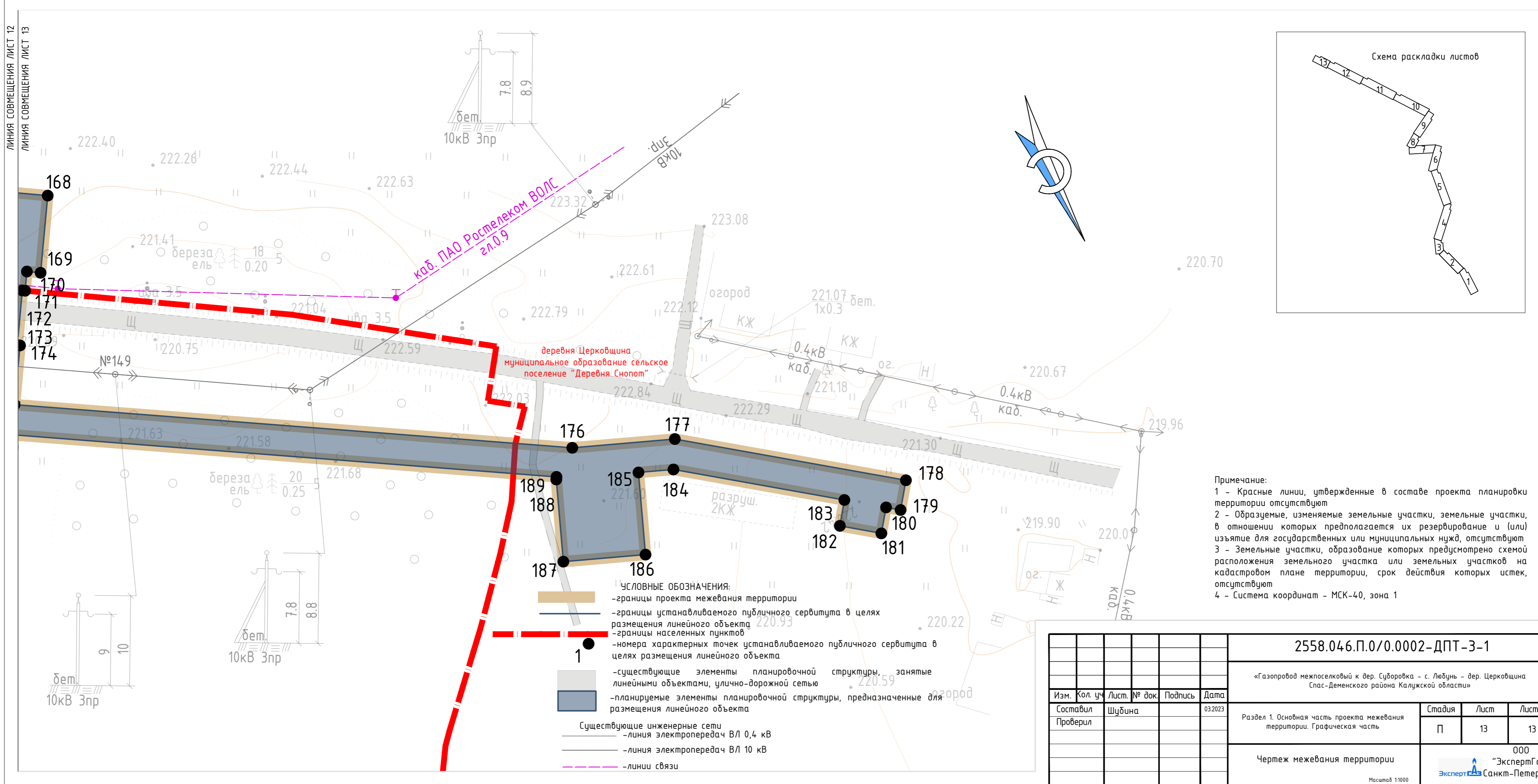
2558.046.П.0/0.0002-ДПТ-3-1				
«Газопровод межпоселковый к дер. Сударька - с. Любичь - дер. Церковщина Плас-Демьенского района Калужской области»				
Изм.	Кол. уч.	Лист	№ док.	Подпись
Проверил	Шубина			03.2023
Раздел 1. Основная часть проекта межевания территории. Графическая часть			Стадия	Лист
Чертеж межевания территории			П	12
ООО «ЭкспертГаз»			Листов 13	
ЭкспертГаз Санкт-Петербург			Масштаб 1:1000	

ЛИНИЯ СОВМЕЩЕНИЯ ЛИСТ 11

ЛИНИЯ СОВМЕЩЕНИЯ ЛИСТ 12

ЛИНИЯ СОВМЕЩЕНИЯ ЛИСТ 12

ЛИНИЯ СОВМЕЩЕНИЯ ЛИСТ 13



- УСЛОВНЫЕ ОБОЗНАЧЕНИЯ:**
- границы проекта межевания территории
  - границы устанавливаемого публичного сервитута в целях размещения линейного объекта
  - границы населенных пунктов
  - номера характерных точек устанавливаемого публичного сервитута в целях размещения линейного объекта
  - существующие элементы планировочной структуры, занятые линейными объектами, улично-дорожной сетью
  - планируемые элементы планировочной структуры, предназначенные для размещения линейного объекта
- Существующие инженерные сети**
- линия электропередач ВЛ 0,4 кВ
  - линия электропередач ВЛ 10 кВ
  - линии связи

**Примечание:**  
 1 - Красные линии, утвержденные в составе проекта планировки территории отсутствуют  
 2 - Образуемые, изменяемые земельные участки, земельные участки, в отношении которых предполагается их резервирование и (или) изъятие для государственных или муниципальных нужд, отсутствуют  
 3 - Земельные участки, образование которых предусмотрено схемой расположения земельного участка или земельных участков на кадастровом плане территории, срок действия которых истек, отсутствуют  
 4 - Система координат - МСК-40, зона 1

<b>2558.046.П.0/0.0002-ДПТ-3-1</b>					
«Газопровод межпоселковый к дер. Суборовка - с. Любунь - дер. Церковщина Спас-Деменского района Калужской области»					
Изм.	Кол. уч.	Лист.	№ док.	Подпись	Дата
Составил		Шубина			03.2023
Проверил					
Раздел 1. Основная часть проекта межевания территории. Графическая часть				Стадия	Лист
				П	13
Чертеж межевания территории				000 «ЭкспертГаз» Санкт-Петербург	
Масштаб 1:1000					





## Содержание

1. Перечень образуемых земельных участков
2. Перечень координат характерных точек границ образуемых земельных участков
3. Сведения о границах территории, применительно к которой осуществляется подготовка проекта межевания, содержащие перечень координат характерных точек таких границ в системе координат, используемой для ведения Единого государственного реестра недвижимости
4. Целевое назначение лесов, вид (виды) разрешенного использования лесного участка, количественные и качественные характеристики лесного участка, сведения о нахождении лесного участка в границах особо защитных участков лесов

Согласовано				
-------------	--	--	--	--

Инв. № подл.	Подп. и дата	Взам. Инв. №
--------------	--------------	--------------

2558.046.П.0/0.0002-ДПТ-3-2					
Изм.	Кол.уч	Лист	№док	Подп.	Дата
Разработал		Шубина			03.23
Проверил					
Основная часть проекта межевания территории. Текстовая часть					
Стадия		Лист	Листов		
П		1	42		

# 1. Перечень образуемых земельных участков

Проектом межевания территории не предусматривается образование земельных участков. На всю трассу газопровода планируется установление публичного сервитута.

Перечень кадастровых номеров существующих земельных участков, на которых линейный объект будет размещен на условиях публичного сервитута, их описание местоположения, перечень и адреса расположенных на таких земельных участках объектов недвижимого имущества, представлены в Таблице 1.

Таблица 1

Характеристики устанавливаемого публичного сервитута

№ п/п	Площадь публичного сервитута в границах земельного участка, кв.м.	Кадастровый номер земельного участка, на котором планируется установление публичного сервитута	Описание местоположения земельного участка	Вид права	Категория земель	Кадастровые номера объектов недвижимого имущества, расположенные на земельном участке, их адреса
1	1287	40:18:000000:592 лесной участок	Калужская область, Спас-Деменский район, государственное казенное учреждение Калужской области «Спас-Деменское лесничество», Ново-Александровское участковое лесничество (Ново-Александровское), квартал 7 (выдел 35, части выделов 1, 32), квартал 8 (выделы 1-16, 18-24, 26-40, 43, части выделов 17, 25, 41, 44, 45, 46, 47), квартал 9 (выдел....	Государственная собственность	Земли лесного фонда	40:18:000000:372 Калужская область, Спас-Деменский район, г. Спас-Деменск, сельское поселение деревня Болва, сельское поселение село Буднянский

Согласовано

Взам. Инв. №

Подп. и дата

Инв. № подл.

2558.046.П.0/0.0002-ДПТ-3-2

Лист

2

Изм. Код.уч Лист №док Подп. Дата

2	137	40:18:000000:120	федеральная автомобильная дорога общего пользования А-101 Москва-Малоярославец-Рославль в границах Спас-Деменского района, Калужской области	Государственная собственность	Земли промышленности, энергетики, транспорта, связи, радиовещания, телевидения, информатики, земли для обеспечения космической деятельности, земли обороны, безопасности и земли иного специального назначения	40:00:000000:197 А-130 Москва - Малоярославец - Рославль - граница с Республикой Белоруссия, км 126+200 - км 329+782; 40:00:000000:311 Калужская область, Жуковский район, г. Обнинск, Малоярославецкий район, Медынский район, Износковский район, Юхновский район, Брятинский район, Спас-Деменский район 40:18:000000:364 Калужская область, р-н Спас-Деменский, с Чипляево, д. Ериши 40:18:000000:370 Калужская область, р-н Спас-Деменский, г. Спас-Деменск, сельское поселение деревня Болва, сельское поселение хутор Новоалександровский, сельское поселение село Чипляево, село Чипляево
---	-----	------------------	--	-------------------------------	--	--

3	33270	40:18:000000:584 лесной участок	Калужская область, Спас-Деменский район, государственное казенное учреждение Калужской области «Спас-Деменское лесничество», Ново-Александровское участковое лесничество (Ново-Александровское), квартал 1 (выделы 2-13, 15-20, 22, части выделов 1, 14, 21), квартал 2 (выделы 3-13, 15-37, часть выдела 14), квартал 3 (выделы 1-11....	Государственная собственность	Земли лесного фонда	40:18:000000:372 Калужская область, р-н Спас-Деменский, г. Спас-Деменск, сельское поселение деревня Болва, сельское поселение село Будянский 40:18:174000:40 Калужская область, р-н Спас-Деменский, сельское поселение село Будянский
4	6841	40:18:000000:339	Калужская область, Спас-Деменский район, КСП «Любунское»	Частная собственность	Земли сельскохозяйственного назначения	-

Согласовано					
Инв. № подл.					
Подп. и дата					
Взам. Инв. №					

Согласовано			
Инв. № подл.	Подп. и дата	Взам. Инв. №	

5	7791	40:18:183000:103	Калужская область, Спас-Деменский район, КСП «Любунское»	Частная собственность	Земли сельскохозяйственного назначения	-
6	235	40:18:000000:323	Калужская область, Спас-Деменский район, КСП «Любунское»	Частная собственность	Земли сельскохозяйственного назначения	-
7	217	40:18:000000:852	Калужская область, Спас-Деменский район, д. Суборовка	Муниципальная собственность	Земли населённых пунктов	40:18:000000:847 Калужская обл., Спас-Деменский р-н., д. Суборовка
8	4229	40:18:183000:105	Калужская область, Спас-Деменский район, с/с Любунский, хозяйство КСП "Любунское"	Частная собственность	Земли сельскохозяйственного назначения	-
9	1826	40:18:183000:94	Калужская область, р-н Спас-Деменский, КСП "Любунское", в районе д. Кисели	Частная собственность	Земли сельскохозяйственного назначения	-
10	6002	40:18:000000:292	Калужская область, р-н Спас-Деменский, д.Ивановка, хозяйство КСП "Прогресс"	Частная собственность	Земли сельскохозяйственного назначения	-
11	612	40:18:000000:170	обл. Калужская р-н Спас-Деменский с/с Любунский х-во КСП "Любунское"	Частная собственность	Земли сельскохозяйственного назначения	-
12	1582	40:18:183000:104	Калужская область, Спас-Деменский район, с/с Любунский, хозяйство КСП "Любунское"	Частная собственность	Земли сельскохозяйственного назначения	-
13	2543	40:18:183000:93	Калужская область, Спас-Деменский район, с. Любунь	Частная собственность	Земли сельскохозяйственного назначения	-
14	1541	40:18:182100:369	Калужская область, Спас-Деменский район, с. Любунь	Частная собственность	Земли населённых пунктов	-
15	4632	40:18:000000:45 единое землепользование 40:18:183000:102	Калужская область, Спас-Деменский район, х-во КСП «Любунское»	Частная собственность	Земли сельскохозяйственного назначения	-

Изм.	Код.уч.	Лист	№ док.	Подп.	Дата

2558.046.П.0/0.0002-ДПТ-3-2



16	6490	40:18:000000:559 лесной участок	Российская Федерация, Калужская область, Спас-Деменский район, государственное казенное учреждение Калужской области «Спас-Деменское лесничество», Ново-Александровское участковое лесничество (КСП «Родина»), квартал 1 (выделы 3-6, 8-9, части выделов 1, 2, 7), квартал 2 (выделы 4-8, 11-13, части выделов 1, 2, 3, 9, 10, 14)....	Государственная собственность	Земли лесного фонда	-
17	80	40:18:000000:86	Калужская область, Спас-Деменский район, с. Любунь, почта	Государственная собственность	Земли промышленности, энергетики, транспорта, связи, радиовещания, телевидения, информатики, земли для обеспечения космической деятельности, земли обороны, безопасности и земли иного специального назначения	-

**Итого: 79315 кв.м.**

Согласовано

Инва. № подл.    Подп. и дата    Взам. Инв. №

Изм.	Код.уч.	Лист	№док	Подп.	Дата

2558.046.П.0/0.0002-ДПТ-3-2

Перечень кадастровых кварталов земель, государственная собственность на которые не разграничена, на которых линейный объект будет размещен на условиях публичного сервитута, их описание местоположения, представлены в Таблице 2.

Таблица 2

Характеристики устанавливаемого публичного сервитута

№ п/п	Площадь публичного сервитута в границах кадастрового квартала, кв.м.	Кадастровый квартал, на котором планируется установление публичного сервитута	Описание местоположения земельного участка	Категория земель
1	26720	40:18:183000	Калужская область, Спас-Деменский район, сельское поселение "Село Любунь"	Земли сельскохозяйственного назначения
2	1491	40:18:183000	Калужская область, Спас-Деменский район, сельское поселение "Село Любунь" с. Любунь	Земли населенных пунктов
3	5808	40:18:183500	Калужская область, Спас-Деменский район, сельское поселение "Село Любунь", д. Суборовка	Земли населенных пунктов
4	9352	40:18:182100	Калужская область, Спас-Деменский район, сельское поселение "Село Любунь" с. Любунь	Земли населенных пунктов
5	30	40:18:182100	Калужская область, Спас-Деменский район, сельское поселение "Село Любунь"	Земли сельскохозяйственного назначения
6	7	40:18:182200	Калужская область, Спас-Деменский район, сельское поселение "Село Любунь"	Земли сельскохозяйственного назначения
7	12	40:18:184400	Калужская область, Спас-Деменский район, сельское поселение "Село Любунь"	Земли сельскохозяйственного назначения
8	8	40:18:184400	Калужская область, Спас-Деменский район, сельское поселение "Деревня Снопот"	Земли сельскохозяйственного назначения

Согласовано

Взам. Инв. №

Подп. и дата

Инв. № подл.

9	5591	40:18:191100	Калужская область, Спас-Деменский район, сельское поселение "Деревня Снопот"	Земли сельскохозяйственного назначения
10	3394	40:18:190900	Калужская область, Спас-Деменский район, сельское поселение "Деревня Снопот", дер. Церковщина	Земли населенных пунктов
11	2978	40:18:190900	Калужская область, Спас-Деменский район, сельское поселение "Деревня Снопот"	Земли сельскохозяйственного назначения
12	25	40:18:191000	Калужская область, Спас-Деменский район, сельское поселение "Деревня Снопот", дер. Церковщина	Земли населенных пунктов
13	2400	40:18:191400	Калужская область, Спас-Деменский район, сельское поселение "Деревня Снопот"	Земли сельскохозяйственного назначения

**Итого: 57816 кв.м.**

Общая площадь публичного сервитута, устанавливаемого на существующих земельных участках с кадастровыми номерами 40:18:000000:592 (лесной участок), 40:18:000000:120 (дорога), 40:18:000000:584 (лесной участок), 40:18:000000:339, 40:18:183000:103, 40:18:000000:323, 40:18:000000:852 (дорога), 40:18:183000:105, 40:18:183000:94, 40:18:000000:292, 40:18:000000:170, 40:18:183000:104, 40:18:183000:93, 40:18:182100:369, 40:18:000000:45 (единое землепользование, обособленный участок 40:18:183000:102), 40:18:000000:559 (лесной участок), 40:18:000000:86 (дорога) составляет 79315 кв.м.

Общая площадь публичного сервитута, устанавливаемого на неразграниченных муниципальных землях МО СП «Село Любунь» МО СП «Деревня Снопот» Спас-Деменского района Калужской области, в границах кадастровых кварталов 40:18:183000, 40:18:183500, 40:18:182100, 40:18:182200, 40:18:184400, 40:18:191100, 40:18:190900, 40:18:191400 составляет 57816 кв.м.

Общая площадь публичного сервитута, устанавливаемого для размещения объекта «Газопровод межпоселковый к дер. Суборовка-с. Любунь-дер. Церковщина Спас-Деменского района Калужской области» составляет **137131 кв.м.**

Согласовано		
Изн. № подл.	Взам. Инв. №	Подп. и дата

Изм.	Код.уч.	Лист	№ док.	Подп.	Дата

2558.046.П.0/0.0002-ДПТ-3-2

Лист

7

**2. Перечень координат характерных точек границ образуемых земельных участков**

Проектом межевания территории не предусматривается образование земельных участков. На всю трассу газопровода планируется установление публичного сервитута.

Перечень координат характерных точек границ публичного сервитута представлен в Таблице 3.

Согласованно			

Инва. № подл.      Подп. и дата      Взам. Инв. №

Изм.	Код.уч.	Лист	№ док.	Подп.	Дата

2558.046.П.0/0.0002-ДПТ-3-2

## Перечень координат характерных точек границ публичного сервитута

(Система координат МСК-40, зона 1)

Обозначение характерных точек границы	Координаты, м	
	X	Y
1	2	3
1	405565,7	1144341,11
2	405629,02	1144311,27
3	405625,18	1144303,12
4	405643,27	1144294,6
5	405647,11	1144302,74
6	405664,74	1144294,43
7	405665,21	1144295,4
8	405665,23	1144295,39
9	405696,37	1144280,62
10	405695,95	1144279,72
11	405710,47	1144272,87
12	405710,91	1144273,77
13	405734,98	1144261,32
14	405793,16	1144233,9
15	405816,81	1144221,34
16	405874,07	1144157,18
17	405905,61	1144140,83
18	405977,1	1144115,03
19	406210,25	1143999,04
20	406535,02	1143633,63
21	406547,45	1143613,32
22	406559,18	1143594,16
23	406667,94	1143479,05
24	406675,48	1143467,83
25	406739,54	1143372,44
26	406779,4	1143335,24
27	406792,9	1143322,64
28	406830,89	1143287,21
29	406950,55	1143187,86
30	406951,68	1143186,93
31	406961,6	1143178,68
32	406962,31	1143178,1
33	406973,13	1143169,12
34	406982,98	1143165,25
35	406984,8	1143169,9
36	407029,99	1143152,14
37	407036,88	1143149,45
38	407072	1143135,65
39	407072,37	1143136,58
40	407099,61	1143125,88
41	407099,25	1143124,95

Согласовано

Взам. Инв. №

Подп. и дата

Инв. № подл.

Изм.	Код.уч.	Лист	№ док.	Подп.	Дата

2558.046.П.0/0.0002-ДПТ-3-2

Лист

9

42	407102,32	1143123,75
43	407137,55	1143112,06
44	407147,42	1143091,75
45	407150,56	1143085,29
46	407158,41	1143069,15
47	407205,12	1143053,93
48	407201,35	1143041,8
49	407231,33	1143031,69
50	407235,36	1143044,07
51	407248,71	1143039,72
52	407254,91	1143037,7
53	407275,16	1143031,1
54	407324,89	1143026
55	407362,59	1143019,67
56	407395,3	1143019,67
57	407395,3	1143024,67
58	407396,3	1143024,67
59	407396,3	1143025,67
60	407416,32	1143025,67
61	407416,32	1143010,67
62	407436,29	1143010,67
63	407436,29	1143019,67
64	407464,11	1143019,67
65	407632,38	1143059,02
66	407654,76	1143064,25
67	407675,61	1143097,84
68	408046,43	1143203,61
69	408057,76	1143217,21
70	408058,79	1143218,46
71	408058,32	1143224,44
72	408229,57	1143270,27
73	408229,41	1143265,73
74	408231,52	1143266,3
75	408279,02	1143275,91
76	408334,56	1143292,43
77	408367,23	1143301,04
78	408387,86	1143304,75
79	408516,17	1143313,28
80	408618,37	1143317,36
81	408649,25	1143315,73
82	408648,96	1143310,21
83	408650,75	1143310,11
84	408668,93	1143309,15
85	408669,49	1143319,67
86	408704,9	1143317,79
87	408763,39	1143314,7
88	408763,13	1143309,71
89	408800,17	1143307,75
90	408801,33	1143307,69
91	408956,05	1143282,32

Согласовано

Взам. Инв. №

Подп. и дата

Инв. № подл.

Изм.	Код.уч.	Лист	№док	Подп.	Дата

2558.046.П.0/0.0002-ДПТ-3-2

Лист

10

92	409184,52	1143199,15
93	409226,64	1143183,85
94	409237,4	1143179,93
95	409378,23	1143114,73
96	409487,11	1143064,32
97	409738,49	1142935,33
98	409839,13	1142903,4
99	409867,34	1142894,43
100	409878,17	1142891
101	409890,42	1142887,11
102	410035,7	1142892,52
103	410163,48	1142921,87
104	410318,22	1142965,9
105	410383,93	1142991,03
106	410514,11	1143040,78
107	410514,11	1142972,68
108	410514,1	1142966,56
109	410514,48	1142962,38
110	410519,2	1142909,97
111	410530,94	1142779,76
112	410544,34	1142767,92
113	410579,7	1142736,88
114	410572,45	1142688,97
115	410536,11	1142448,95
116	410529,04	1142402,22
117	410536,01	1142395,47
118	410761,61	1142177,57
119	410790,07	1142150,08
120	410797,36	1142149,1
121	410798,03	1142154,06
122	410903,84	1142139,79
123	410978,33	1142129,75
124	410976,89	1142119,07
125	410991,8	1142117,06
126	410996,72	1142116,4
127	410999,39	1142136,22
128	411015,61	1142154,89
129	411119,85	1142274,84
130	411222,44	1142392,91
131	411224,93	1142394,81
132	411277,89	1142435,38
133	411304	1142455,38
134	411381,95	1142546,92
135	411388,12	1142550,32
136	411391,62	1142552,27
137	411498,94	1142611,73
138	411594,42	1142654,87
139	411719,29	1142698,8
140	411724,66	1142700,7
141	411828,12	1142673,84

Согласовано

Взам. Инв. №

Подп. и дата

Инв. № подл.

Изм.	Код.уч.	Лист	№ док.	Подп.	Дата

2558.046.П.0/0.0002-ДПТ-3-2

Лист

11

142	411836,01	1142657,61
143	411888,48	1142549,69
144	411919,34	1142486,18
145	411936,75	1142439,83
146	411949,13	1142444,48
147	411951,83	1142437,38
148	411958,97	1142422,73
149	412124,16	1142083,78
150	412222,15	1141899,54
151	412286,97	1141795,1
152	412287,28	1141794,6
153	412380,61	1141625,33
154	412392,11	1141604,45
155	412397,29	1141595,07
156	412389,79	1141579,73
157	412412,17	1141568,79
158	412416,32	1141560,33
159	412418,91	1141555,03
160	412836,01	1140704,76
161	412994,44	1140471,27
162	413185,97	1140188,97
163	413281,58	1139778,65
164	413281,66	1139778,29
165	413329,77	1139596,66
166	413335,19	1139576,22
167	413385,08	1139387,85
168	413513,21	1139186,33
169	413536,95	1139201,54
170	413534,26	1139205,75
171	413540,16	1139209,53
172	413539,62	1139210,39
173	413556,46	1139221,16
174	413557	1139220,33
175	413575,22	1139231,99
176	413682,38	1139059,05
177	413696,69	1139024,45
178	413748,64	1138956,69
179	413757,37	1138963,38
180	413754,1	1138967,65
181	413761,7	1138973,5
182	413752,33	1138985,65
183	413744,73	1138979,87
184	413706,3	1139029,99
185	413701,42	1139041,78
186	413729,14	1139053,24
187	413717,68	1139080,97
188	413689,96	1139069,51
189	413689,15	1139069,01
190	413583,81	1139239
191	413592,31	1139244,27

Согласовано

Взам. Инв. №

Подп. и дата

Инв. № подл.

Изм.	Код.уч.	Лист	№док	Подп.	Дата

2558.046.П.0/0.0002-ДПТ-3-2

Лист

12



192	413590,73	1139246,82
193	413582,23	1139241,55
194	413578,69	1139247,27
195	413551,09	1139229,61
196	413554,31	1139224,54
197	413537,48	1139213,75
198	413536,94	1139214,59
199	413531,02	1139210,8
200	413526,17	1139218,38
201	413511,74	1139209,14
202	413395,28	1139392,31
203	413292,34	1139780,95
204	413283,47	1139819
205	413273,97	1139859,74
206	413251,37	1139956,75
207	413198,58	1140183,31
208	413196,22	1140193,46
209	413002,68	1140478,72
210	413001,93	1140479,82
211	412926,5	1140590,98
212	412845,55	1140710,3
213	412427,17	1141563,18
214	412420,38	1141577,01
215	412404,5	1141584,78
216	412409,68	1141595,38
217	412299,08	1141796
218	412296,78	1141800,16
219	412231,69	1141905,03
220	412133,97	1142088,77
221	411970	1142425,2
222	411961,93	1142441,75
223	411955,52	1142458,63
224	411943,18	1142454
225	411929,46	1142490,53
226	411898,99	1142553,21
227	411850,78	1142652,4
228	411835,8	1142683,21
229	411726,83	1142711,5
230	411724,18	1142712,19
231	411590,32	1142665,08
232	411494	1142621,57
233	411374,87	1142555,57
234	411365,34	1142544,39
235	411359,3	1142537,28
236	411296,39	1142463,4
237	411274,16	1142446,37
238	411238,73	1142419,24
239	411214,86	1142400,96
240	411108,66	1142278,76
241	411011,86	1142167,34

Согласовано

Взам. Инв. №

Подп. и дата

Инв. № подл.

Изм.	Код.уч.	Лист	№док	Подп.	Дата

2558.046.П.0/0.0002-ДПТ-3-2

Лист

13

242	410986,34	1142137,98
243	410982,45	1142138,58
244	410979,57	1142138,89
245	410979,14	1142135,69
246	410909,42	1142145,1
247	410795,11	1142160,5
248	410763,96	1142190,62
249	410542,62	1142404,39
250	410540,76	1142406,19
251	410555,49	1142503,47
252	410583,48	1142688,35
253	410591,48	1142741,18
254	410543,01	1142783,78
255	410541,51	1142785,12
256	410529,97	1142913,09
257	410525,49	1142962,68
258	410525,17	1142966,25
259	410525,1	1142967,05
260	410525,11	1143027,99
261	410565,9	1143027,99
262	410565,9	1142997,99
263	410595,9	1142997,99
264	410596,21	1143019,69
265	410618,58	1143009,24
266	410616,28	1143054,24
267	410600,49	1143043,05
268	410586,63	1143042,95
269	410586,73	1143038,99
270	410525,11	1143038,99
271	410525,12	1143051,99
272	410512,63	1143051,99
273	410380	1143001,28
274	410314,75	1142976,35
275	410160,74	1142932,52
276	410034,25	1142903,48
277	409891,93	1142898,18
278	409882,87	1142901,06
279	409871,87	1142904,55
280	409843,83	1142913,46
281	409759,68	1142940,15
282	409742,69	1142945,54
283	409491,94	1143074,21
284	409466,89	1143085,81
285	409381,27	1143125,44
286	409241,6	1143190,1
287	409230,67	1143194,1
288	409158,53	1143220,33
289	409008,01	1143275,11
290	408958,84	1143293,01
291	408923,53	1143298,8

Согласовано

Взам. Инв. №

Подп. и дата

Инв. № подл.

Изм.	Код.уч.	Лист	№ док.	Подп.	Дата

2558.046.П.0/0.0002-ДПТ-3-2

Лист

14

292	408802,52	1143318,64
293	408802,17	1143318,66
294	408705,56	1143323,8
295	408669,8	1143325,66
296	408669,99	1143329,12
297	408658,76	1143329,72
298	408650,02	1143330,18
299	408649,83	1143326,71
300	408618,44	1143328,37
301	408515,58	1143324,27
302	408386,51	1143315,69
303	408364,85	1143311,78
304	408331,59	1143303,02
305	408276,36	1143286,59
306	408229	1143277,01
307	408053,87	1143229,74
308	408046,43	1143220,81
309	408040,15	1143213,26
310	407668,51	1143107,25
311	407667,14	1143105,04
312	407647,82	1143073,92
313	407632,74	1143070,39
314	407462,84	1143030,67
315	407416,29	1143030,67
316	407416,29	1143029,67
317	407396,3	1143029,67
318	407396,3	1143030,67
319	407363,51	1143030,67
320	407326,36	1143036,91
321	407277,45	1143041,92
322	407253,81	1143049,62
323	407243,47	1143053
324	407223,4	1143059,54
325	407228,38	1143062,51
326	407229,38	1143063,11
327	407229,73	1143064,1
328	407221,01	1143067,33
329	407203,63	1143071,96
330	407203,36	1143071
331	407204,14	1143069,08
332	407205,72	1143065,3
333	407166,26	1143078,16
334	407157,26	1143096,65
335	407154,13	1143103,13
336	407149,86	1143111,9
337	407136,81	1143123,9
338	407106,06	1143134,09
339	407103,27	1143135,19
340	407101,07	1143129,61
341	407073,83	1143140,31

Согласовано

Взам. Инв. №

Подп. и дата

Инв. № подл.

Изм.	Код.уч.	Лист	№док	Подп.	Дата

2558.046.П.0/0.0002-ДПТ-3-2

Лист

15

342	407074,2	1143141,24
343	407053,58	1143149,34
344	407052,87	1143148,54
345	407039,73	1143153,7
346	407040,31	1143154,55
347	407033,97	1143157,04
348	406987	1143175,49
349	406990,29	1143183,87
350	406972,56	1143190,83
351	406979,47	1143199,15
352	406983,75	1143204,49
353	406990,63	1143213,09
354	406981,37	1143219,69
355	406980,11	1143220,61
356	406979,79	1143220,26
357	406972,03	1143213,02
358	406969,57	1143210,07
359	406969,26	1143209,69
360	406970,85	1143208,04
361	406971,77	1143207,1
362	406971,59	1143206,88
363	406960,68	1143193,75
364	406957,13	1143196,7
365	406951,81	1143201,11
366	406961,4	1143212,65
367	406930,62	1143238,2
368	406921,04	1143226,66
369	406838,16	1143295,47
370	406813	1143318,94
371	406790,88	1143339,58
372	406747,97	1143379,62
373	406685,14	1143473,17
374	406683,34	1143475,87
375	406676,57	1143485,94
376	406567,96	1143600,88
377	406560,63	1143612,85
378	406543,89	1143640,21
379	406217,06	1144007,94
380	405981,43	1144125,16
381	405910,03	1144150,93
382	405880,93	1144166,02
383	405823,7	1144230,13
384	405798,08	1144243,73
385	405715,17	1144282,82
386	405713,04	1144278,29
387	405698,51	1144285,14
388	405698,08	1144284,24
389	405666,92	1144298,94
390	405666,89	1144298,95
391	405667,31	1144299,85

Согласовано

Взам. Инв. №

Подп. и дата

Инв. № подл.

Изм.	Код.уч.	Лист	№ док.	Подп.	Дата

2558.046.П.0/0.0002-ДПТ-3-2

Лист

16

392	405649,67	1144308,17
393	405651,8	1144312,69
394	405570,39	1144351,06
1	405565,7	1144341,11

3. **Сведения о границах территории, применительно к которой осуществляется подготовка проекта межевания, содержащие перечень координат характерных точек таких границ в системе координат, используемой для ведения Единого государственного реестра недвижимости**

Таблица 4

*Перечень координат характерных точек границ территории, применительно к которой осуществляется подготовка проекта межевания*

*(Система координат МСК-40, зона 1)*

Обозначение характерных точек границы	Координаты, м	
	X	Y
1	2	3
1	405565,7	1144341,11
2	405629,02	1144311,27
3	405625,18	1144303,12
4	405643,27	1144294,6
5	405647,11	1144302,74
6	405664,74	1144294,43
7	405665,21	1144295,4
8	405665,23	1144295,39
9	405696,37	1144280,62
10	405695,95	1144279,72
11	405710,47	1144272,87
12	405710,91	1144273,77
13	405734,98	1144261,32
14	405793,16	1144233,9
15	405816,81	1144221,34
16	405874,07	1144157,18
17	405905,61	1144140,83
18	405977,1	1144115,03
19	406210,25	1143999,04
20	406535,02	1143633,63
21	406547,45	1143613,32
22	406559,18	1143594,16
23	406667,94	1143479,05
24	406675,48	1143467,83
25	406739,54	1143372,44
26	406779,4	1143335,24
27	406792,9	1143322,64
28	406830,89	1143287,21
29	406950,55	1143187,86
30	406951,68	1143186,93

Согласовано

Взам. Инв. №

Подп. и дата

Инв. № подл.

Изм.	Код.уч.	Лист	№ док.	Подп.	Дата
------	---------	------	--------	-------	------

2558.046.П.0/0.0002-ДПТ-3-2

Лист

17

31	406961,6	1143178,68
32	406962,31	1143178,1
33	406973,13	1143169,12
34	406982,98	1143165,25
35	406984,8	1143169,9
36	407029,99	1143152,14
37	407036,88	1143149,45
38	407072	1143135,65
39	407072,37	1143136,58
40	407099,61	1143125,88
41	407099,25	1143124,95
42	407102,32	1143123,75
43	407137,55	1143112,06
44	407147,42	1143091,75
45	407150,56	1143085,29
46	407158,41	1143069,15
47	407205,12	1143053,93
48	407201,35	1143041,8
49	407231,33	1143031,69
50	407235,36	1143044,07
51	407248,71	1143039,72
52	407254,91	1143037,7
53	407275,16	1143031,1
54	407324,89	1143026
55	407362,59	1143019,67
56	407395,3	1143019,67
57	407395,3	1143024,67
58	407396,3	1143024,67
59	407396,3	1143025,67
60	407416,32	1143025,67
61	407416,32	1143010,67
62	407436,29	1143010,67
63	407436,29	1143019,67
64	407464,11	1143019,67
65	407632,38	1143059,02
66	407654,76	1143064,25
67	407675,61	1143097,84
68	408046,43	1143203,61
69	408057,76	1143217,21
70	408058,79	1143218,46
71	408058,32	1143224,44
72	408229,57	1143270,27
73	408229,41	1143265,73
74	408231,52	1143266,3
75	408279,02	1143275,91
76	408334,56	1143292,43
77	408367,23	1143301,04
78	408387,86	1143304,75
79	408516,17	1143313,28
80	408618,37	1143317,36

Согласовано

Взам. Инв. №

Подп. и дата

Инв. № подл.

Изм.	Код.уч.	Лист	№ док.	Подп.	Дата

2558.046.П.0/0.0002-ДПТ-3-2

Лист

18

81	408649,25	1143315,73
82	408648,96	1143310,21
83	408650,75	1143310,11
84	408668,93	1143309,15
85	408669,49	1143319,67
86	408704,9	1143317,79
87	408763,39	1143314,7
88	408763,13	1143309,71
89	408800,17	1143307,75
90	408801,33	1143307,69
91	408956,05	1143282,32
92	409184,52	1143199,15
93	409226,64	1143183,85
94	409237,4	1143179,93
95	409378,23	1143114,73
96	409487,11	1143064,32
97	409738,49	1142935,33
98	409839,13	1142903,4
99	409867,34	1142894,43
100	409878,17	1142891
101	409890,42	1142887,11
102	410035,7	1142892,52
103	410163,48	1142921,87
104	410318,22	1142965,9
105	410383,93	1142991,03
106	410514,11	1143040,78
107	410514,11	1142972,68
108	410514,1	1142966,56
109	410514,48	1142962,38
110	410519,2	1142909,97
111	410530,94	1142779,76
112	410544,34	1142767,92
113	410579,7	1142736,88
114	410572,45	1142688,97
115	410536,11	1142448,95
116	410529,04	1142402,22
117	410536,01	1142395,47
118	410761,61	1142177,57
119	410790,07	1142150,08
120	410797,36	1142149,1
121	410798,03	1142154,06
122	410903,84	1142139,79
123	410978,33	1142129,75
124	410976,89	1142119,07
125	410991,8	1142117,06
126	410996,72	1142116,4
127	410999,39	1142136,22
128	411015,61	1142154,89
129	411119,85	1142274,84
130	411222,44	1142392,91

Согласовано

Взам. Инв. №

Подп. и дата

Инв. № подл.

Изм.	Код.уч.	Лист	№ док.	Подп.	Дата

2558.046.П.0/0.0002-ДПТ-3-2

Лист

19

131	411224,93	1142394,81
132	411277,89	1142435,38
133	411304	1142455,38
134	411381,95	1142546,92
135	411388,12	1142550,32
136	411391,62	1142552,27
137	411498,94	1142611,73
138	411594,42	1142654,87
139	411719,29	1142698,8
140	411724,66	1142700,7
141	411828,12	1142673,84
142	411836,01	1142657,61
143	411888,48	1142549,69
144	411919,34	1142486,18
145	411936,75	1142439,83
146	411949,13	1142444,48
147	411951,83	1142437,38
148	411958,97	1142422,73
149	412124,16	1142083,78
150	412222,15	1141899,54
151	412286,97	1141795,1
152	412287,28	1141794,6
153	412380,61	1141625,33
154	412392,11	1141604,45
155	412397,29	1141595,07
156	412389,79	1141579,73
157	412412,17	1141568,79
158	412416,32	1141560,33
159	412418,91	1141555,03
160	412836,01	1140704,76
161	412994,44	1140471,27
162	413185,97	1140188,97
163	413281,58	1139778,65
164	413281,66	1139778,29
165	413329,77	1139596,66
166	413335,19	1139576,22
167	413385,08	1139387,85
168	413513,21	1139186,33
169	413536,95	1139201,54
170	413534,26	1139205,75
171	413540,16	1139209,53
172	413539,62	1139210,39
173	413556,46	1139221,16
174	413557	1139220,33
175	413575,22	1139231,99
176	413682,38	1139059,05
177	413696,69	1139024,45
178	413748,64	1138956,69
179	413757,37	1138963,38
180	413754,1	1138967,65

Согласовано

Взам. Инв. №

Подп. и дата

Инв. № подл.

Изм.	Код.уч.	Лист	№док	Подп.	Дата

2558.046.П.0/0.0002-ДПТ-3-2

Лист

20



181	413761,7	1138973,5
182	413752,33	1138985,65
183	413744,73	1138979,87
184	413706,3	1139029,99
185	413701,42	1139041,78
186	413729,14	1139053,24
187	413717,68	1139080,97
188	413689,96	1139069,51
189	413689,15	1139069,01
190	413583,81	1139239
191	413592,31	1139244,27
192	413590,73	1139246,82
193	413582,23	1139241,55
194	413578,69	1139247,27
195	413551,09	1139229,61
196	413554,31	1139224,54
197	413537,48	1139213,75
198	413536,94	1139214,59
199	413531,02	1139210,8
200	413526,17	1139218,38
201	413511,74	1139209,14
202	413395,28	1139392,31
203	413292,34	1139780,95
204	413283,47	1139819
205	413273,97	1139859,74
206	413251,37	1139956,75
207	413198,58	1140183,31
208	413196,22	1140193,46
209	413002,68	1140478,72
210	413001,93	1140479,82
211	412926,5	1140590,98
212	412845,55	1140710,3
213	412427,17	1141563,18
214	412420,38	1141577,01
215	412404,5	1141584,78
216	412409,68	1141595,38
217	412299,08	1141796
218	412296,78	1141800,16
219	412231,69	1141905,03
220	412133,97	1142088,77
221	411970	1142425,2
222	411961,93	1142441,75
223	411955,52	1142458,63
224	411943,18	1142454
225	411929,46	1142490,53
226	411898,99	1142553,21
227	411850,78	1142652,4
228	411835,8	1142683,21
229	411726,83	1142711,5
230	411724,18	1142712,19

Согласовано

Взам. Инв. №

Подп. и дата

Инв. № подл.

Изм.	Код.уч.	Лист	№ док.	Подп.	Дата

231	411590,32	1142665,08
232	411494	1142621,57
233	411374,87	1142555,57
234	411365,34	1142544,39
235	411359,3	1142537,28
236	411296,39	1142463,4
237	411274,16	1142446,37
238	411238,73	1142419,24
239	411214,86	1142400,96
240	411108,66	1142278,76
241	411011,86	1142167,34
242	410986,34	1142137,98
243	410982,45	1142138,58
244	410979,57	1142138,89
245	410979,14	1142135,69
246	410909,42	1142145,1
247	410795,11	1142160,5
248	410763,96	1142190,62
249	410542,62	1142404,39
250	410540,76	1142406,19
251	410555,49	1142503,47
252	410583,48	1142688,35
253	410591,48	1142741,18
254	410543,01	1142783,78
255	410541,51	1142785,12
256	410529,97	1142913,09
257	410525,49	1142962,68
258	410525,17	1142966,25
259	410525,1	1142967,05
260	410525,11	1143027,99
261	410565,9	1143027,99
262	410565,9	1142997,99
263	410595,9	1142997,99
264	410596,21	1143019,69
265	410618,58	1143009,24
266	410616,28	1143054,24
267	410600,49	1143043,05
268	410586,63	1143042,95
269	410586,73	1143038,99
270	410525,11	1143038,99
271	410525,12	1143051,99
272	410512,63	1143051,99
273	410380	1143001,28
274	410314,75	1142976,35
275	410160,74	1142932,52
276	410034,25	1142903,48
277	409891,93	1142898,18
278	409882,87	1142901,06
279	409871,87	1142904,55
280	409843,83	1142913,46

Согласовано

Взам. Инв. №

Подп. и дата

Инв. № подл.

Изм.	Код.уч.	Лист	№ док.	Подп.	Дата

2558.046.П.0/0.0002-ДПТ-3-2

Лист

22

281	409759,68	1142940,15
282	409742,69	1142945,54
283	409491,94	1143074,21
284	409466,89	1143085,81
285	409381,27	1143125,44
286	409241,6	1143190,1
287	409230,67	1143194,1
288	409158,53	1143220,33
289	409008,01	1143275,11
290	408958,84	1143293,01
291	408923,53	1143298,8
292	408802,52	1143318,64
293	408802,17	1143318,66
294	408705,56	1143323,8
295	408669,8	1143325,66
296	408669,99	1143329,12
297	408658,76	1143329,72
298	408650,02	1143330,18
299	408649,83	1143326,71
300	408618,44	1143328,37
301	408515,58	1143324,27
302	408386,51	1143315,69
303	408364,85	1143311,78
304	408331,59	1143303,02
305	408276,36	1143286,59
306	408229	1143277,01
307	408053,87	1143229,74
308	408046,43	1143220,81
309	408040,15	1143213,26
310	407668,51	1143107,25
311	407667,14	1143105,04
312	407647,82	1143073,92
313	407632,74	1143070,39
314	407462,84	1143030,67
315	407416,29	1143030,67
316	407416,29	1143029,67
317	407396,3	1143029,67
318	407396,3	1143030,67
319	407363,51	1143030,67
320	407326,36	1143036,91
321	407277,45	1143041,92
322	407253,81	1143049,62
323	407243,47	1143053
324	407223,4	1143059,54
325	407228,38	1143062,51
326	407229,38	1143063,11
327	407229,73	1143064,1
328	407221,01	1143067,33
329	407203,63	1143071,96
330	407203,36	1143071

Согласовано

Взам. Инв. №

Подп. и дата

Инв. № подл.

Изм.	Код.уч.	Лист	№ док.	Подп.	Дата

331	407204,14	1143069,08
332	407205,72	1143065,3
333	407166,26	1143078,16
334	407157,26	1143096,65
335	407154,13	1143103,13
336	407149,86	1143111,9
337	407136,81	1143123,9
338	407106,06	1143134,09
339	407103,27	1143135,19
340	407101,07	1143129,61
341	407073,83	1143140,31
342	407074,2	1143141,24
343	407053,58	1143149,34
344	407052,87	1143148,54
345	407039,73	1143153,7
346	407040,31	1143154,55
347	407033,97	1143157,04
348	406987	1143175,49
349	406990,29	1143183,87
350	406972,56	1143190,83
351	406979,47	1143199,15
352	406983,75	1143204,49
353	406990,63	1143213,09
354	406981,37	1143219,69
355	406980,11	1143220,61
356	406979,79	1143220,26
357	406972,03	1143213,02
358	406969,57	1143210,07
359	406969,26	1143209,69
360	406970,85	1143208,04
361	406971,77	1143207,1
362	406971,59	1143206,88
363	406960,68	1143193,75
364	406957,13	1143196,7
365	406951,81	1143201,11
366	406961,4	1143212,65
367	406930,62	1143238,2
368	406921,04	1143226,66
369	406838,16	1143295,47
370	406813	1143318,94
371	406790,88	1143339,58
372	406747,97	1143379,62
373	406685,14	1143473,17
374	406683,34	1143475,87
375	406676,57	1143485,94
376	406567,96	1143600,88
377	406560,63	1143612,85
378	406543,89	1143640,21
379	406217,06	1144007,94
380	405981,43	1144125,16

Согласовано

Взам. Инв. №

Подп. и дата

Инв. № подл.

Изм.	Код.уч.	Лист	№ док.	Подп.	Дата

2558.046.П.0/0.0002-ДПТ-3-2

Лист

24

381	405910,03	1144150,93
382	405880,93	1144166,02
383	405823,7	1144230,13
384	405798,08	1144243,73
385	405715,17	1144282,82
386	405713,04	1144278,29
387	405698,51	1144285,14
388	405698,08	1144284,24
389	405666,92	1144298,94
390	405666,89	1144298,95
391	405667,31	1144299,85
392	405649,67	1144308,17
393	405651,8	1144312,69
394	405570,39	1144351,06
1	405565,7	1144341,11

**4. Целевое назначение лесов, вид (виды) разрешенного использования лесного участка, количественные и качественные характеристики лесного участка, сведения о нахождении лесного участка в границах особо защитных участков лесов**

**4.1 Целевое назначение лесов**

В соответствии с приказом Федерального агентства лесного хозяйства от 16 октября 2008 г. №299 «Об определении количества лесничеств на территории Калужской области и установлении их границ» на территории Калужской области Новоалександровское участковое лесничество входит в состав ГКУ КО «Спас-Деменское лесничество».

На момент проектирования лесного участка, на территории Спас-Деменского лесничества (лесопарка) распространяется действие лесохозяйственного регламента, утвержденного от 10 сентября 2018 г. №780-18 Приказом министерства природных ресурсов и экологии Калужской области.

Леса на территории Калужской области в соответствии со статьей 8 Федерального закона от 04.12.2006 № 201-ФЗ «О введении в действие Лесного кодекса Российской Федерации» отнесены к защитным, эксплуатационным лесам, что отражено в Лесном плане Калужской области, утвержденном постановлением Губернатора Калужской области от 29 декабря 2018 г №588 и лесохозяйственном регламенте Спас-Деменского лесничества.

Согласно указанным документам лесного планирования квартал 2 выдел 3; квартал 6 выдела 5,13,17,24 –ГЛФ, квартал 15 выдела 1,2; квартал 16 выдела 4,5,7,12; квартал 17 выдела 1,2,3,6; квартал 22 выдел 3; квартал 28 выдел 7; квартал 35 выдел 2; квартал 36 выдела 4,8; –КСП «Любунское»; квартал 29 выдела 1,2,3,4,5 КСП «Родина» Новоалександровского участкового лесничества, в которых расположены проектируемые лесные участки, относятся к эксплуатационным лесам.

Согласовано

Взам. Инв. №

Подп. и дата

Инв. № подл.

Изм.	Код.уч.	Лист	№док	Подп.	Дата

Квартал 15 выдел 4; квартал 6 выдела 30,31,37 –ГЛФ Новоалександровского участкового лесничества, в которых расположены проектируемые лесные участки, относятся к защитным лесам-защитные полосы лесов, расположенные вдоль автомобильных дорог общего пользования.

#### 4.2 Местоположение, границы и площадь проектируемого лесного участка

Субъект Российской Федерации	Калужская область
Муниципальное образование	Спас-Деменский район
Категория земель	Земли лесного фонда
Лесничество (лесопарк)	ГКУ КО «Спас-Деменское лесничество»
Участковое лесничество, урочище (при наличии),квартал, лесотаксационный выдел/часть лесотаксационного выдела	Новоалександровское участковое лесничество ГЛФ кв.2 выд. 3; кв.6 выд.5,13,17, 24,30,31,37; кв.15 выд. 4; КСП «Любунское» кв.15 выд.1, 2 ; кв.16 выд.4,5,7,12; кв. 22 выд.3; кв.17 выд.1,2,3,6 ; кв. 28 выд.7 ; кв. 36 выд. 4,8; кв. 35 выд.2 КСП «Родина» кв. 29 выд. 1,2,3,4,5
Целевое назначение лесов, категория защитных лесов	Эксплуатационные леса, Защитные леса, леса, выполняющие функции защиты природных и иных объектов
Площадь проектируемого лесного участка, га	4,1047 га

Местоположение и границы лесного участка указаны на схеме расположения проектируемого лесного участка.

Согласовано		

Инв. № подл.	Подп. и дата	Взам. Инв. №	

Изм.	Код.уч	Лист	№док	Подп.	Дата

2558.046.П.0/0.0002-ДПТ-3-2

### 4.3 Количественные и качественные характеристики проектируемого лесного участка

Количественные и качественные характеристики проектируемого лесного участка составляются на основании данных государственного лесного реестра ГКУ КО «Спас-Деменское лесничество» и необходимости натурного обследования

Таблица 1. Распределение земель

Общая площадь, га	в том числе									
	лесные земли					нелесные земли				
	занятые лесными насаждениями - всего	в том числе покрытые лесными культурами	лесные питомники, плантации	не занятые лесным и насаждениями	итого	дороги	просеки	усадебные	другие	итого
1	2	3	4	5	6	7	8	9	10	11
4,1047	3,933	0,2136		0,0321	3,9651			0,1396		0,1396

Таблица 2. Характеристика насаждений проектируемого лесного участка

Участковое лесничество/урочище (при наличии)	Номер квартала	Номер выдела	Состав насаждения или характеристика лесного участка при отсутствии насаждения <8>	Площадь (га)/запас древесины при наличии (куб. м)	в том числе по группам возраста древостоя (га/куб. м)			
					Молодняки	средневозрастные	Приспевающие	спелые и перестойные
1	2	3	4	5	6	7	8	9
Новоалександровское ГЛФ	2	3	6Б3Ос1Е	0,1680/75	-	-	0,1680/75	-
	6	5	8Б1С1Е+Ос	0,194/54	-	-	-	0,194/54
	6	13	Л/к 6Е2Б2Ос	0,2136/52	-	0,2136/52	-	-
	6	17	4С4Е2Б+Ос	0,0714/20	-	0,0714/20	-	-
	6	24	10Б+Ос	0,0801/6	-	-	0,0801/6	-

Согласовано

Взам. Инв. №

Подп. и дата

Инв. № подл.

2558.046.П.0/0.0002-ДПТ-3-2

Лист

27

Изм. Код.уч Лист №док Подп. Дата

	6	30	5Б3Ос2Е	0,0884/31	-	-	0,0884/31	-
	6	31	Усадьба частная	0,0682/-	-	-	-	-
	6	37	Усадьба частная	0,0714/-	-	-	-	-
	15	4	7Ос2Б1Е	0,1287/27	-	-	-	0,1287/27
Новоалександровское КСП «Любунское»	15	1	9Б1Е+Ос	0,416/166	-	-	-	0,416/166
	15	2	6Б2Ос2Е	0,2414/130	-	-	0,2414/130	-
	16	4	10С+Б+Ос	0,1687/64	-	0,1687/64	-	-
	16	5	4Б3Ос3Олч+Ивд	0,0562/5	-	0,0562/5	-	-
	16	7	4Б3Ос2Е1С	0,2755/26	-	-	0,2755/26	-
	16	12	Проголина	0,0321/-	-	-	-	-
	17	1	5Б4Ос1Е+С	0,0988/27	-	-	-	0,0988/27
	17	2	4Б3Ос2Лп1Е	0,2813/50	-	-	-	0,2813/50
	17	3	7Б3С+Ос	0,0077/				
	17	6	5Б4Ос1Е+Д+Лп	0,0153/-	-	-	-	-
	22	3	7Б2Ос1Е+Ос	0,034/-	-	-	-	-
	28	7	9Б1Ос	0,0509/15	-	0,0509/15	-	-
	35	2	5Б2Ос3Олч	0,0803/-	-	-	-	-
	36	4	4Б4Ос2Е	0,1873/35	-	-	0,1873/35	-
	36	8	8Б2Ос+Е	0,4264/117	-	0,4264/117	-	-
Новоалександровское КСП «Родина»	29	1	6Б3Ос1Е+С+Е	0,0095/21	-	-	-	0,0095/21
	29	2	3С3ЕЗБ1Ос+Е	0,1899/-	-	-	-	-
	29	3	8Б1Е1С+Ос	0,1135/-	-	-	-	-
	29	4	5Б3Ос2Е+С	0,2569/106	-	-	-	0,2569/106
	29	5	3Б3Ос1Ивд3Е	0,0792/-	-	-	-	-
<b>ИТОГО :</b>				<b>4,1047/1027</b>	-	<b>0,9872/273</b>	<b>1,0407/303</b>	<b>1,1152/451</b>

Согласовано

Взам. Инв. №

Подп. и дата

Инв. № подл.

2558.046.П.0/0.0002-ДПТ-3-2

Лист

28

Изм. Кол.уч. Лист №док Подп. Дата



Таблица 3. Средние таксационные показатели насаждений проектируемого лесного участка

Целевое назначение лесов	Хозяйство, преобладающая порода	Состав насаждений	Возраст	Бонитет	Полнота	Средний запас древесины (куб. м/га)		
						средневозрастные	приспевающие	спелые и перестойные
1	2	3	4	5	6	7	8	9
Защитные леса	Осина	5Ос3Б2Е	60	1	0,6	-	210	210
Эксплуатационные	Береза	4Б2Ос3Е 1С+Лп+ Олч	50	1	0,6	203	162	180

Таблица 4. Виды и объемы использования лесов на проектируемом лесном участке

Целевое назначение лесов	Хозяйство (хвойное, твердолиственное, мягколиственные)	Площадь (га)	Единица измерения	Объемы использования лесов (изъятия лесных ресурсов)
1	2	3	4	5
<b>Вид использования лесов – для строительства, реконструкции, эксплуатации линейных объектов</b>				
<b>Цель предоставления - для строительства газопровода «Газопровод межпоселковой к дер. Суборовка-с. Любунь-дер. Церковщина Спас-Деменского района Калужской области»</b>				
Защитные леса	М/л	0,3567	Куб.м	58
Эксплуатационные	М/л	3,748	Куб.м	969

#### 4.4 Виды разрешенного использования лесов на проектируемом лесном участке

Лесохозяйственным регламентом ГКУ КО «Спас-Деменского лесничества» в квартале 2,6,15 ГЛФ Новоалександровского участкового лесничества, квартале 15,16,17,22,28,35,36, КСП «Любунское» Новоалександровского участкового лесничества, квартале 29 КСП «Родина» Новоалександровского участкового лесничества и соответственно в проектируемом лесном участке установлены следующие виды разрешенного использования лесов:

- заготовка древесины;

Согласованно

Взам. Инв. №

Подп. и дата

Инв. № подл.

Изм.	Код.уч.	Лист	№ док.	Подп.	Дата

2558.046.П.0/0.0002-ДПТ-3-2

Лист

29

- заготовка живицы;
  - заготовка и сбор недревесных ресурсов, пищевых лесных ресурсов и сбор лекарственных растений;
  - ведение сельского хозяйства;
  - осуществление научно-исследовательской и образовательной деятельности;
  - выращивание лесных плодовых, ягодных, декоративных и лекарственных растений;
- Выращивание посадочных материалов;
- строительство, реконструкция и эксплуатация линейных объектов;
  - осуществление религиозной деятельности.

#### 4.5 Сведения об обременениях проектируемого лесного участка

Квартал 29 выдела 1,2,3,4,5 КСП «Родина» находится в аренде по заготовке древесины. Арендатор ООО «Клен», договор аренды лесного участка № 1 от 10.01.2012.

#### 4.6 Сведения об ограничениях использования лесов

С учетом целевого назначения и правового режима лесов, установленного лесным законодательством Российской Федерации, лесохозяйственным регламентом ГКУ КО «Спас-Деменское лесничество» предусмотрены следующие ограничения в использовании лесов:

в защитных полосах лесов, расположенных вдоль железнодорожных путей общего пользования, федеральных автомобильных дорог общего пользования, находящихся в собственности субъектов Российской Федерации

- создание лесных плантаций;
- создание лесоперерабатывающей инфраструктуры;
- сбор лесной подстилки

#### 4.7 Сведения о наличии зданий, сооружений, объектов связанных с созданием лесной инфраструктуры и объектов, не связанных с созданием лесной инфраструктуры на проектируемом лесном участке

Таблица 5

№ п/п	Участковое лесничество/урочище (при наличии)	Номер квартала	Номер выдела	Площадь объекта (га)	Наименование объекта
1	2	3	4	5	6
-	-	-	-	-	-

Согласовано

Взам. Инв. №

Подп. и дата

Инв. № подл.

Изм.	Код.уч.	Лист	№ док.	Подп.	Дата
------	---------	------	--------	-------	------

2558.046.П.0/0.0002-ДПТ-3-2

Лист

30

**4.8 Сведения о наличии на проектируемом лесном участке особо защитных участков лесов, особо охраняемых природных территорий, зон с особыми условиями использования территорий**

Согласно данным государственного лесного реестра на проектируемом лесном участке существуют особо защитные участки лесов (ОЗУ); особо охраняемые природные территории (ООПТ), зоны с особыми условиями использования территорий отсутствуют.

Таблица 6

N п/п	Наименование участкового лесничества/урочища (при наличии)	Номер квартала	Номер выдела	Виды ОЗУ, наименование ООПТ, виды зон с особыми условиями использования территорий	Общая площадь, га
1	2	3	4	5	6
1	Новоалександровское	15	4	100 м опушки вдоль дорог	0,1287

**4.9 Проектирование вида использования лесов лесного участка**

Согласно лесохозяйственному регламенту Спас-Деменского лесничества Новоалександровское участковое лесничество, ГЛФ, кв.2 выд. 3, кв.6 выд.5,13,17,24,30,31,37; кв.15 выд.4; КСП «Любунское» кв.15 выд.1,2; кв.16 выд.4,5,7,12; кв.17 выд.1,2,3,6; кв. 22 выд.3; кв.28 выд.7; кв.35 выд.2; кв.36 выд.4,8; КСП «Родина» кв.29 выд.1,2,3,4,5 в границах которого расположен проектируемый лесной участок, относится к зоне планируемого освоения лесов для строительства, реконструкции, эксплуатации линейных объектов.

Согласованно		

Взам. Инв. №

Подп. и дата

Инв. № подл.

Изм.	Код.уч.	Лист	№док	Подп.	Дата

2558.046.П.0/0.0002-ДПТ-3-2

Лист

31

**СХЕМА РАСПОЛОЖЕНИЯ ПРОЕКТИРУЕМОГО ЛЕСНОГО УЧАСТКА**

Субъект Российской Федерации  
Муниципальное образование  
Категория земель  
Лесничество (лесопарк)  
Участковое лесничество  
Хозяйство

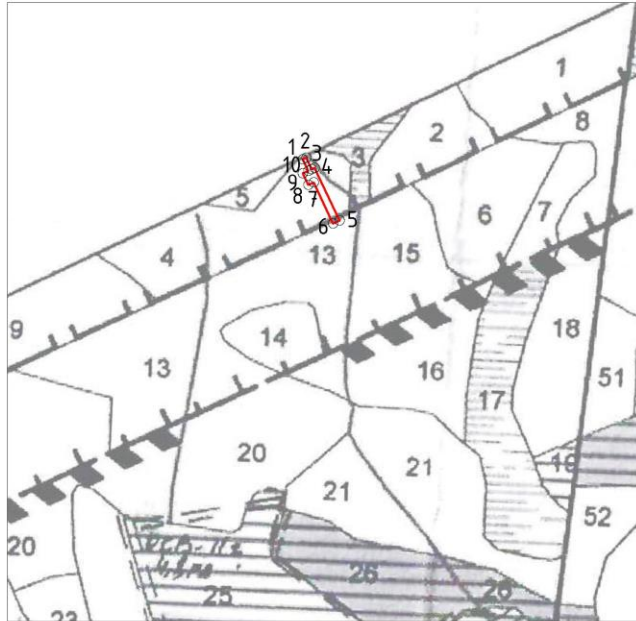
Калужская область  
Спас-Деменский район  
земли лесного фонда  
ГКУ КО "Спас-Деменское лесничество"  
Новоалександровское участковое лесничество

Квартал 15  
Выдел 4  
Площадь: 1287 кв.м.

Вид использования лесов: строительство, реконструкция, эксплуатация линейных объектов  
Цель предоставления лесного участка: строительство газопровода "Межпоселковый газопровод к д. Суборовка - с. Любунь - д. Церковщина Спас-Деменского района Калужской области"

Особые отметки:

Масштаб 1:10000



Каталог координат, гео данные  
(используемая система координат)

№ точки	X	Y	Расстояние в метрах	Румб
1	405643,27	1144294,69		СВ:64°44,68'
2	405647,11	1144302,74	19,49	СЗ:25°14,23'
3	405664,74	1144294,43	6	СВ:64°37,87'
4	405667,31	1144299,85	19,5	ЮВ:25°13,47'
5	405649,67	1144308,16	5,01	СВ:64°49,03'
6	405651,8	1144312,69	90	ЮВ:25°14,12'
7	405570,39	1144351,06	11	ЮЗ:64°45,77'
8	405565,7	1144341,11	70	СЗ:25°13,95'
9	405629,02	1144311,27	9,01	ЮЗ:64°46,31'
10	405625,18	1144303,12	20	СЗ:25°13,17'
1	405643,27	1144294,60		ЮЗ:70°28,86'

Согласовано

Взам. Инв. №

Подп. и дата

Инв. № подл.

**СХЕМА РАСПОЛОЖЕНИЯ ПРОЕКТИРУЕМОГО ЛЕСНОГО УЧАСТКА**

Субъект Российской Федерации  
Муниципальное образование  
Категория земель  
Лесничество (лесопарк)  
Участковое лесничество  
Хозяйство

Калужская область  
Спас-Деменский район  
земли лесного фонда  
ГКУ КО "Спас-Деменское лесничество"  
Новоалександровское участковое лесничество

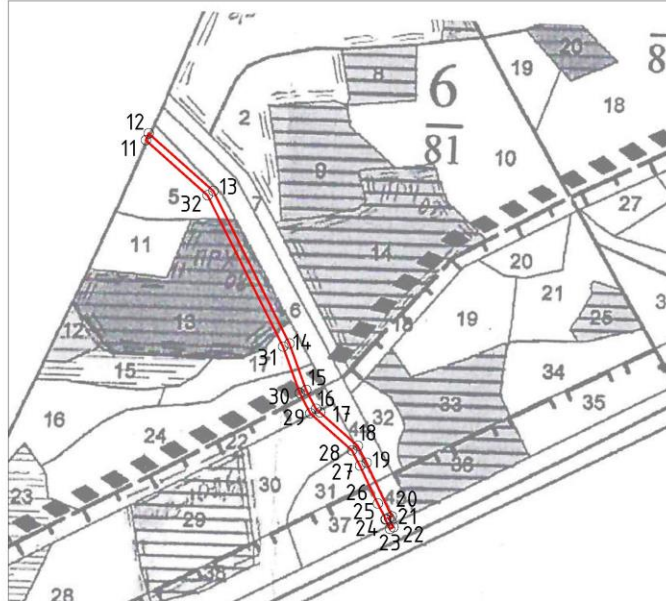
Квартал  
Выдел  
Площадь:

6  
5,13,17,24,30,31,37  
7871 кв.м.

Вид использования лесов: строительство, реконструкция, эксплуатация линейных объектов  
Цель предоставления лесного участка: строительство газопровода "Межпоселковый газопровод к д. Суборовка - с. Любунь - д. Церковщина Спас-Деменского района Калужской области"

Особые отметки:

Масштаб 1:10000



Каталог координат, геоаннотации  
(используемая система координат)

№ точки	X	Y	Расстояние в метрах	Румб
11	406295,15	1143903,51	11,62	СВ:22°50,16'
12	406305,86	1143908,02	133,68	ЮВ:48°22,33'
13	406217,06	1144007,94	263,18	ЮВ:26°26,95'
14	405981,43	1144125,16	75,91	ЮВ:19°50,74'
15	405910,03	1144150,93	32,78	ЮВ:27°24,56'
16	405880,93	1144166,02	8,43	ЮВ:48°16,23'
17	405875,32	1144172,31	77,51	ЮВ:48°14,55'
18	405823,7	1144230,13	29,01	ЮВ:27°57,66'
19	405798,08	1144243,73	91,66	ЮВ:25°14,56'
20	405715,17	1144282,82	5,01	ЮЗ:64°49,03'
21	405713,04	1144278,29	16,06	ЮВ:25°14,46'
22	405698,51	1144285,14	5,99	ЮЗ:64°43,05'
23	405695,95	1144279,72	16,05	СЗ:25°15,37'
24	405710,47	1144272,87	1	СВ:63°56,79'
25	405710,91	1144273,77	27,1	СЗ:27°20,99'
26	405734,98	1144261,32	64,32	СЗ:25°14,06'
27	405793,16	1144233,9	26,78	СЗ:27°58,31'
28	405816,81	1144221,34	86	СЗ:48°15,15'
29	405874,07	1144157,18	35,53	СЗ:27°24,1'
30	405905,61	1144140,83	76	СЗ:19°50,64'
31	405977,1	1144115,03	260,41	СЗ:26°27'
32	406210,25	1143999,04	127,8	СЗ:48°22,3'
11	406295,15	1143903,51	0	ЮЗ:70°26,75'

Согласовано

Взам. Инв. №

Подп. и дата

Инв. № подл.

**СХЕМА РАСПОЛОЖЕНИЯ ПРОЕКТИРУЕМОГО ЛЕСНОГО УЧАСТКА**

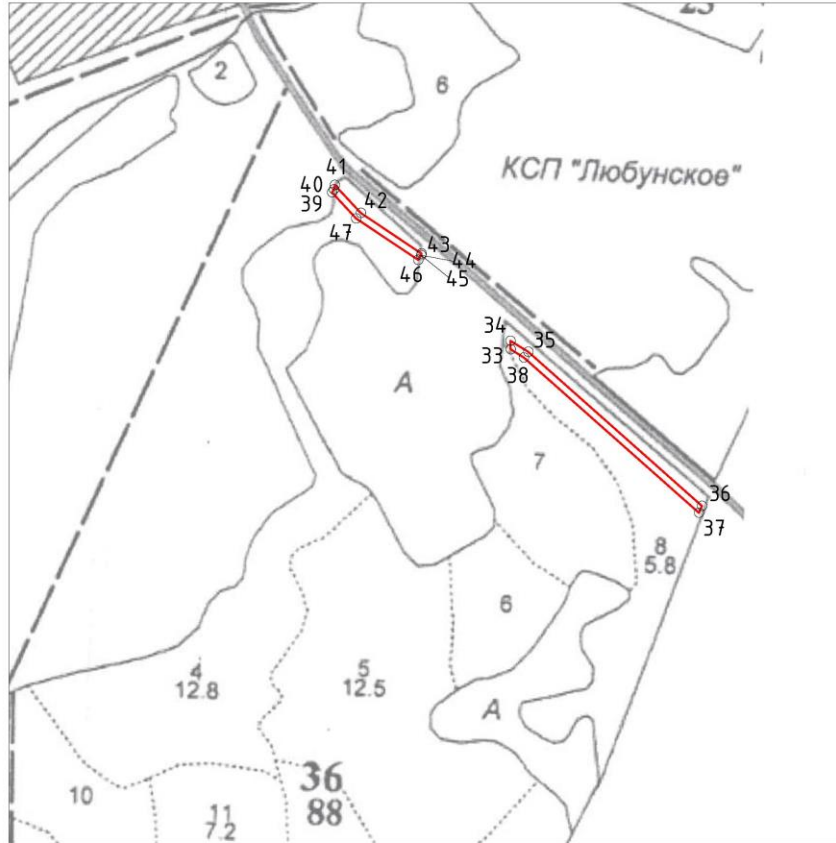
Субъект Российской Федерации  
 Муниципальное образование  
 Категория земель  
 Лесничество (лесопарк)  
 Участковое лесничество  
 Хозяйство  
 Квартал  
 Выдел  
 Площадь:

Калужская область  
 Спас-Деменский район  
 земли лесного фонда  
 ГКУ КО "Спас-Деменское лесничество"  
 Новоалександровское участковое лесничество  
 КСП "Любунское"  
 36  
 4,8  
 6137 кв.м.

**Вид использования лесов:** строительство, реконструкция, эксплуатация линейных объектов  
 Цель предоставления лесного участка: строительство газопровода "Межпоселковый газопровод к д. Суборовка - с. Любунь - д. Церковщина Спас-Деменского района Калужской области"

Особые отметки:

Масштаб 1:10000



Каталог координат, геооданные  
 площадь 4264 кв.м.  
 (используемая система координат)

N точки	X	Y	Расстояние в метрах	Румб
33	406547,45	1143613,33	13,19	С3:2°2,54'
34	406560,63	1143612,86	32,07	ЮВ:58°31,84'
35	406543,89	1143640,21	358,3	ЮВ:48°22,15'
36	406305,86	1143908,02	11,61	ЮЗ:22°57,92'
37	406295,17	1143903,49	361,04	СЗ:48°22,17'
38	406535,02	1143633,63	23,8	СЗ:58°31,21'
33	406547,45	1143613,33	0	ЮЗ:70°25,8'

площадь 1873 кв.м.

N точки	X	Y	Расстояние в метрах	Румб
39	406779,4	1143335,24	5,53	СВ:30°52,5'
40	406784,15	1143338,08	6,9	СВ:12°33,89'
41	406790,88	1143339,58	58,69	ЮВ:43°1,1'
42	406747,97	1143379,62	112,69	ЮВ:56°6,84'
43	406685,14	1143473,17	2,45	ЮЗ:8°41,57'
44	406682,72	1143472,8	0,17	ЮЗ:76°45,57'
45	406682,68	1143472,63	8,65	ЮЗ:33°41,4'
46	406675,48	1143467,83	114,9	СЗ:56°6,98'
47	406739,54	1143372,44	54,52	СЗ:43°1,38'
39	406779,4	1143335,24	0	ЮЗ:70°24,92'

Согласовано

Взам. Инв. №

Подп. и дата

Инв. № подл.

Изм.	Код.уч.	Лист	№ док.	Подп.	Дата

**СХЕМА РАСПОЛОЖЕНИЯ ПРОЕКТИРУЕМОГО ЛЕСНОГО УЧАСТКА**

Субъект Российской Федерации  
 Муниципальное образование  
 Категория земель  
 Лесничество (лесопарк)  
 Участковое лесничество  
 Хозяйство  
 Квартал  
 Выдел

Калужская область  
 Спас-Деменский район  
 земли лесного фонда  
 ГКУ КО "Спас-Деменское лесничество"  
 Новоалександровское участковое лесничество  
 КСП "Любунское"  
 35  
 2

**Площадь:** 803 кв.м.  
**Вид использования лесов:** строительство, реконструкция, эксплуатация линейных объектов  
 Цель предоставления лесного участка: строительство газопровода "Межпоселковый газопровод к д. Суборовка - с. Любунь - д. Церковщина Спас-Деменского района Калужской области"

Особые отметки:

Масштаб 1:10000



Каталог координат, гео данные  
(используемая система координат)

площадь 803 кв.м.

N точки	X	Y	Расстояние в метрах	Румб
48	407029,99	1143152,14	6,31	СВ:50°54,9'
49	407033,97	1143157,04	50,45	ЮВ:21°26,32'
50	406987,01	1143175,48	9,01	СВ:68°38,84'
51	406990,29	1143183,87	19,05	ЮВ:21°25,96'
52	406972,56	1143190,83	10,82	СВ:50°17,36'
53	406979,47	1143199,15	6,84	СВ:51°17,27'
54	406983,75	1143204,49	8,25	ЮЗ:11°57,83'
55	406975,68	1143202,78	23,97	ЮЗ:60°25,8'
56	406963,85	1143181,93	4,13	ЮЗ:68°5,73'
57	406962,31	1143178,1	14,06	СЗ:39°41,45'
58	406973,13	1143169,12	10,58	СЗ:21°26,97'
59	406982,98	1143165,25	5	СВ:68°39,99'
60	406984,8	1143169,91	48,56	СЗ:21°27,97'
48	407029,99	1143152,14	0	ЮЗ:70°24,08'

Согласованно

Взам. Инв. №

Подп. и дата

Инв. № подл.

**СХЕМА РАСПОЛОЖЕНИЯ ПРОЕКТИРУЕМОГО ЛЕСНОГО УЧАСТКА**

Субъект Российской Федерации	Калужская область
Муниципальное образование	Спас-Деменский район
Категория земель	земли лесного фонда
Лесничество (лесопарк)	ГКУ КО "Спас-Деменское лесничество"
Участковое лесничество	Новоалександровское участковое лесничество
Хозяйство	КСП "Любунское"
Квартал	28
Выдел	7

**Площадь:** 509 кв.м.  
**Вид использования лесов:** строительство, реконструкция, эксплуатация линейных объектов  
**Цель предоставления лесного участка:** строительство газопровода "Межпоселковый газопровод к д. Суборовка - с. Любунь - д. Церковщина Спас-Деменского района Калужской области"

Особые отметки:

Масштаб 1:10000



Каталог координат , геоданные  
(используемая система координат)

№ точки	X	Y	Расстояние в метрах	Румб
61	408668,93	1143309,15	10,53	СВ:86°57,17'
62	408669,49	1143319,67	35,46	СЗ:3°2,35'
63	408704,9	1143317,79	6,05	СВ:83°43,98'
64	408705,56	1143323,8	35,81	ЮВ:2°58,65'
65	408669,8	1143325,66	3,47	СВ:86°51,41'
66	408669,99	1143329,12	11,25	ЮВ:3°3,5'
67	408658,76	1143329,72	21,18	ЮЗ:67°46,9'
68	408650,75	1143310,11	18,21	СЗ:3°1,36'
61	408668,93	1143309,15	0	ЮЗ:70°19,85'

Согласовано

Взам. Инв. №

Подп. и дата

Инв. № подл.

Изм.	Код.уч.	Лист	№док	Подп.	Дата

2558.046.П.0/0.0002-ДПТ-3-2

Лист

36



### СХЕМА РАСПОЛОЖЕНИЯ ПРОЕКТИРУЕМОГО ЛЕСНОГО УЧАСТКА

Субъект Российской Федерации  
Муниципальное образование  
Категория земель  
Лесничество (лесопарк)  
Участковое лесничество  
Хозяйство

Калужская область  
Спас-Деменский район  
земли лесного фонда  
ГКУ КО "Спас-Деменское лесничество"  
Новоалександровское участковое лесничество  
КСП "Любунское"

Квартал

17

Выдел

1,2,3,6

Площадь:

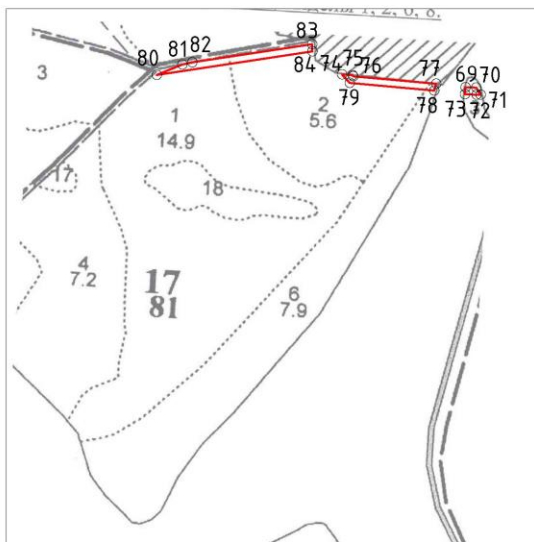
4031 кв.м.

Вид использования лесов: строительство, реконструкция, эксплуатация линейных объектов

Цель предоставления лесного участка: строительство газопровода "Межпоселковый газопровод к д. Суборовка - с. Любунь - д. Церковщина Спас-Деменского района Калужской области"

Особые отметки:

Масштаб 1:10000



Каталог координат, гео данные  
(используемая система координат)

площадь 77 кв.м.

N точки	X	Y	Расстояние в метрах	Румб
69	410514,48	1142962,38	11,01	СВ:1°33,65'
70	410525,49	1142962,68	3,58	ЮВ:84°52,68'
71	410525,17	1142966,25	12,79	ЮВ:30°10,36'
72	410514,11	1142972,68	6,12	ЮЗ:89°54,38'
73	410514,1	1142966,56	4,2	СЗ:84°48,33'
69	410514,48	1142962,38	0	ЮЗ:70°14,6'

площадь 2418 кв.м.

N точки	X	Y	Расстояние в метрах	Румб
80	410536,11	1142448,95	42,51	СВ:67°52,54'
81	410552,12	1142488,33	15,51	СВ:77°27,07'
82	410555,49	1142503,47	186,99	СВ:81°23,46'
83	410583,48	1142688,35	11,05	ЮВ:3°13,03'
84	410572,45	1142688,97	242,76	ЮЗ:81°23,43'
80	410536,11	1142448,95	0	ЮЗ:70°14,05'

площадь 1536 кв.м.

N точки	X	Y	Расстояние в метрах	Румб
74	410544,34	1142767,92	15,92	ЮВ:85°12,39'
75	410543,01	1142783,78	2,03	ЮВ:42°0,49'
76	410541,5	1142785,14	128,47	ЮВ:84°51,05'
77	410529,97	1142913,09	11,21	ЮЗ:16°9,36'
78	410519,2	1142909,97	130,74	СЗ:84°50,88'
79	410530,94	1142779,76	17,88	СЗ:41°27,79'
74	410544,34	1142767,92	0	ЮЗ:70°14,34'

Согласовано

Взам. Инв. №

Подп. и дата

Инв. № подл.

Изм.	Код.уч.	Лист	№ док.	Подп.	Дата

2558.046.П.0/0.0002-ДПТ-3-2

Лист

37

**СХЕМА РАСПОЛОЖЕНИЯ ПРОЕКТИРУЕМОГО ЛЕСНОГО УЧАСТКА**

Субъект Российской Федерации  
 Муниципальное образование  
 Категория земель  
 Лесничество (лесопарк)  
 Участковое лесничество  
 Хозяйство

Калужская область  
 Спас-Деменский район  
 земли лесного фонда  
 ГКУ КО "Спас-Деменское лесничество"  
 Новоалександровское участковое лесничество  
 КСП "Любунское"

Квартал  
 Выдел

22  
 3

Площадь:

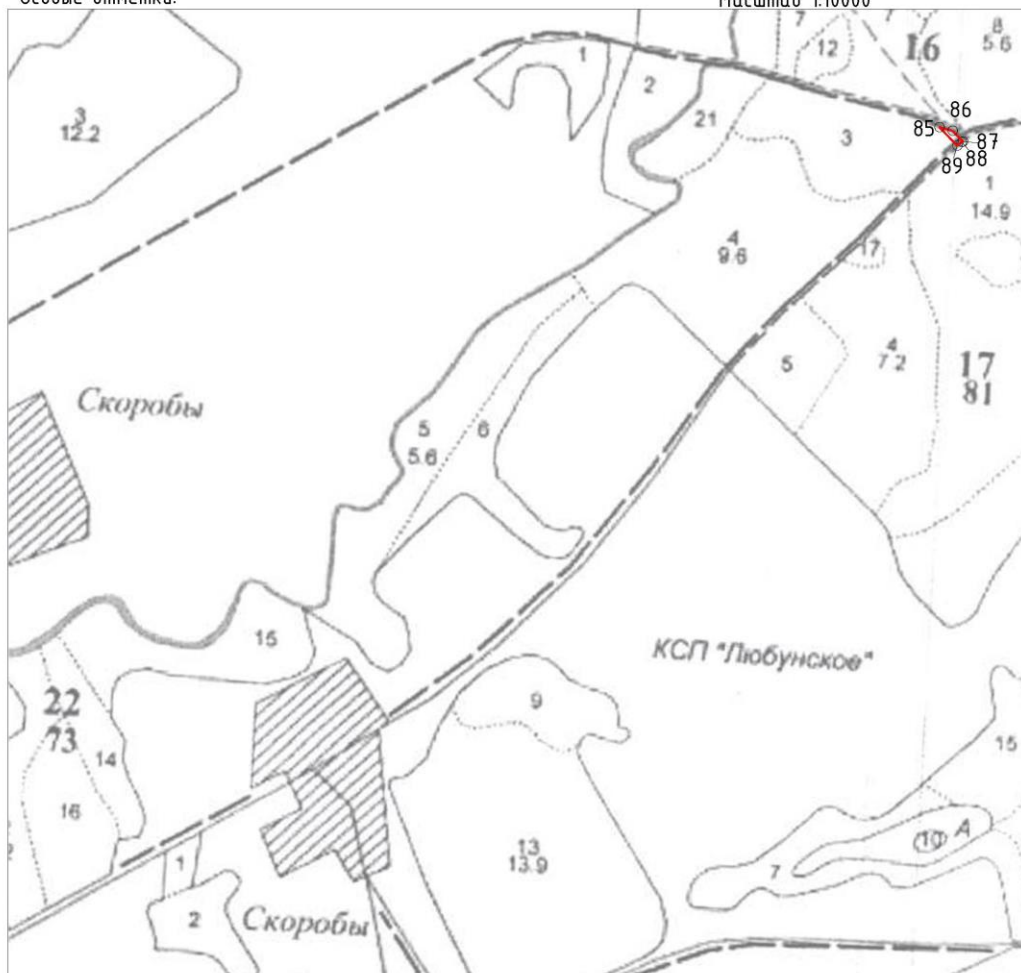
**340 кв.м.**

**Вид использования лесов:** строительство, реконструкция, эксплуатация линейных объектов

Цель предоставления лесного участка: строительство газопровода "Межпоселковый газопровод к д. Суборовка - с. Любунь - д. Церковщина Спас-Деменского района Калужской области"

Особые отметки:

Масштаб 1:10000



Каталог координат, геоиданные  
(используемая система координат)

площадь 340 кв.м.

N точки	X	Y	Расстояние в метрах	Румб
85	410564,43	1142368,02	21,35	ЮВ:75°2,77'
86	410558,92	1142388,65	22,66	ЮВ:43°59,92'
87	410542,62	1142404,39	2,4	ЮЗ:61°56,49'
88	410541,49	1142402,27	8,73	ЮЗ:51°8,12'
89	410536,01	1142395,47	39,51	СЗ:44°0,32'
85	410564,43	1142368,02	0	ЮЗ:70°13,9'

Согласовано

Взам. Инв. №

Подп. и дата

Инв. № подл.

Изм.	Код.уч.	Лист	№ док.	Подп.	Дата

2558.046.П.0/0.0002-ДПТ-3-2

Лист

38

**СХЕМА РАСПОЛОЖЕНИЯ ПРОЕКТИРУЕМОГО ЛЕСНОГО УЧАСТКА**

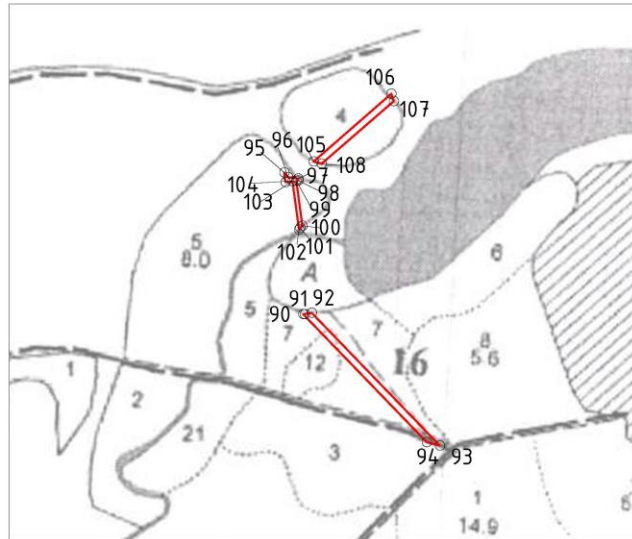
**Субъект Российской Федерации**  
**Муниципальное образование**  
**Категория земель**  
**Лесничество (лесопарк)**  
**Участковое лесничество**  
**Хозяйство**  
**Квартал**  
**Выдел**  
**Площадь:**

Калужская область  
 Спас-Деменский район  
 земли лесного фонда  
 ГКУ КО "Спас-Деменское лесничество"  
 Новоалександровское участковое лесничество  
 КСП "Любунское"  
 16  
 4,5,7,12  
 5325 кв.м.

**Вид использования лесов:** строительство, реконструкция, эксплуатация линейных объектов  
 Цель предоставления лесного участка: строительство газопровода "Межпоселковый газопровод к д. Суборовка - с. Любунь - д. Церковщина Спас-Деменского района Калужской области"

Особые отметки:

Масштаб 1:10000



Каталог координат, геоаданные  
(используемая система координат)

площадь 3076 кв.м.

N точки	X	Y	Расстояние в метрах	Румб
90	410761,61	1142177,57	2,68	ЮВ:88°43,05'
91	410761,55	1142180,25	10,65	СВ:76°55'
92	410763,96	1142190,62	285,06	ЮВ:44°0,22'
93	410558,92	1142388,65	21,35	СЗ:75°2,77'
94	410564,43	1142368,02	274,14	СЗ:44°0,32'
90	410761,61	1142177,57	0	ЮЗ:70°13,19'

площадь 562 кв.м.

N точки	X	Y	Расстояние в метрах	Румб
95	410991,8	1142117,06	9,37	ЮВ:38°9,23'
96	410984,43	1142122,85	15,85	ЮВ:82°49,54'
97	410982,45	1142138,58	2,9	ЮВ:6°8,62'
98	410979,57	1142138,89	3,23	ЮЗ:82°20,8'
99	410979,14	1142135,69	70,35	ЮВ:7°41,2'
100	410909,42	1142145,1	4,45	ЮЗ:50°33,4'
101	410906,59	1142141,66	3,33	ЮЗ:34°12,94'
102	410903,84	1142139,79	75,16	СЗ:7°40,57'
103	410978,33	1142129,75	10,78	ЮЗ:82°19,26'
104	410976,89	1142119,07	15,04	СЗ:7°40,66'
95	410991,8	1142117,06	0	ЮЗ:70°12,52'

площадь 1687 кв.м.

N точки	X	Y	Расстояние в метрах	Румб
105	411015,61	1142154,89	158,92	СВ:49°0,51'
106	411119,85	1142274,84	11,86	ЮВ:19°18,36'
107	411108,66	1142278,76	147,6	ЮЗ:49°0,98'
108	411011,86	1142167,34	13	СЗ:73°14,25'
105	411015,61	1142154,89	0	ЮЗ:70°12,49'

Согласовано

Взам. Инв. №

Подп. и дата

Инв. № подл.

Изм.	Код.уч.	Лист	№ док.	Подп.	Дата

2558.046.П.0/0.0002-ДПТ-3-2

Лист

39

### СХЕМА РАСПОЛОЖЕНИЯ ПРОЕКТИРУЕМОГО ЛЕСНОГО УЧАСТКА

Субъект Российской Федерации  
 Муниципальное образование  
 Категория земель  
 Лесничество (лесопарк)  
 Участковое лесничество  
 Хозяйство

Калужская область  
 Спас-Деменский район  
 земли лесного фонда  
 ГКУ КО "Спас-Деменское лесничество"  
 Новоалександровское участковое лесничество  
 КСП "Любунское"

Квартал  
 Выдел

15  
 1,2

Площадь:

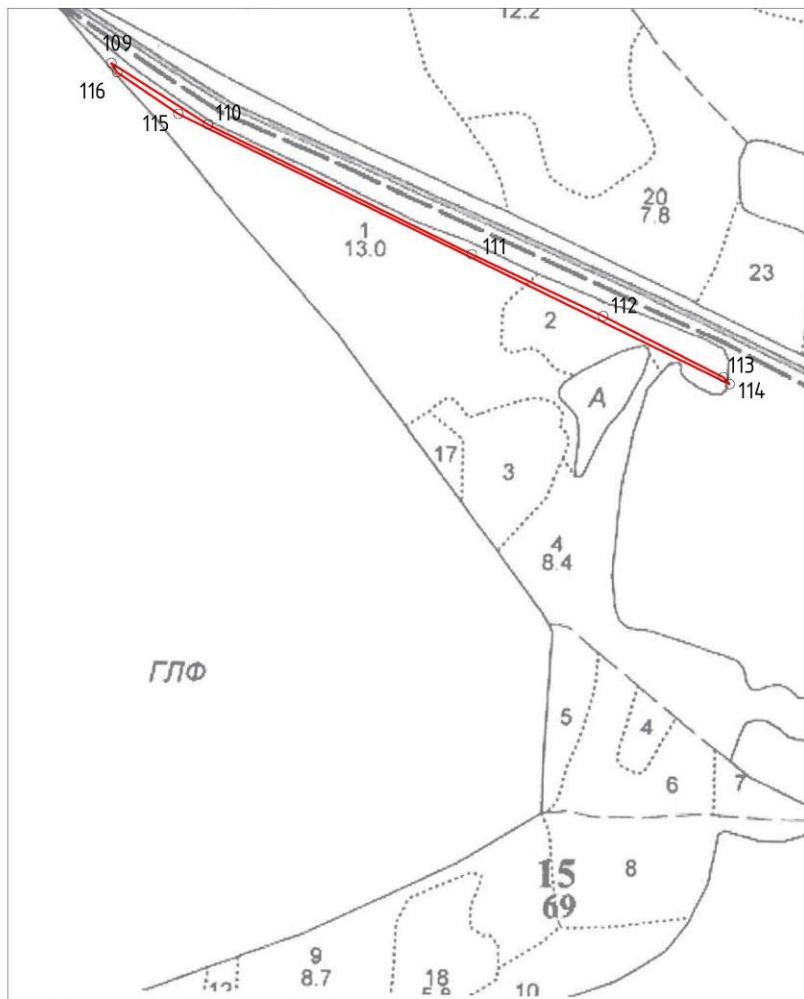
6574 кв.м.

Вид использования лесов: строительство, реконструкция, эксплуатация линейных объектов

Цель предоставления лесного участка: строительство газопровода "Межпоселковый газопровод к д. Суборовка - с. Любунь - д. Церковщина Спас-Деменского района Калужской области"

Особые отметки:

Масштаб 1:10000



Каталог координат, географические  
(используемая система координат)

№ точки	X	Y	Расстояние в метрах	Румб
109	412914,28	1140601,29	176,54	ЮВ:57°27,79'
110	412819,33	1140750,12	453,46	ЮВ:63°49,22'
111	412619,27	1141157,06	223,93	ЮВ:64°53,51'
112	412524,25	1141359,83	208,02	ЮВ:63°0,52'
113	412429,84	1141545,19	14,71	ЮВ:41°59,75'
114	412418,91	1141555,03	947,06	СЗ:63°52,18'
115	412836,01	1140704,76	114,14	СЗ:55°50,45'
116	412900,1	1140610,31	16,81	СЗ:32°27,64'
109	412914,28	1140601,29	0	ЮЗ:70°5,94'

Согласовано

Взам. Инв. №

Подп. и дата

Инв. № подл.

Изм.	Код.уч.	Лист	№ док.	Подп.	Дата

2558.046.П.0/0.0002-ДПТ-3-2

Лист

40

### СХЕМА РАСПОЛОЖЕНИЯ ПРОЕКТИРУЕМОГО ЛЕСНОГО УЧАСТКА

Субъект Российской Федерации  
 Муниципальное образование  
 Категория земель  
 Лесничество (лесопарк)  
 Участковое лесничество

Калужская область  
 Спас-Деменский район  
 земли лесного фонда  
 ГКУ КО "Спас-Деменское лесничество"  
 Новоалександровское участковое лесничество

Хозяйство

Квартал

2

Выдел

3

Площадь:

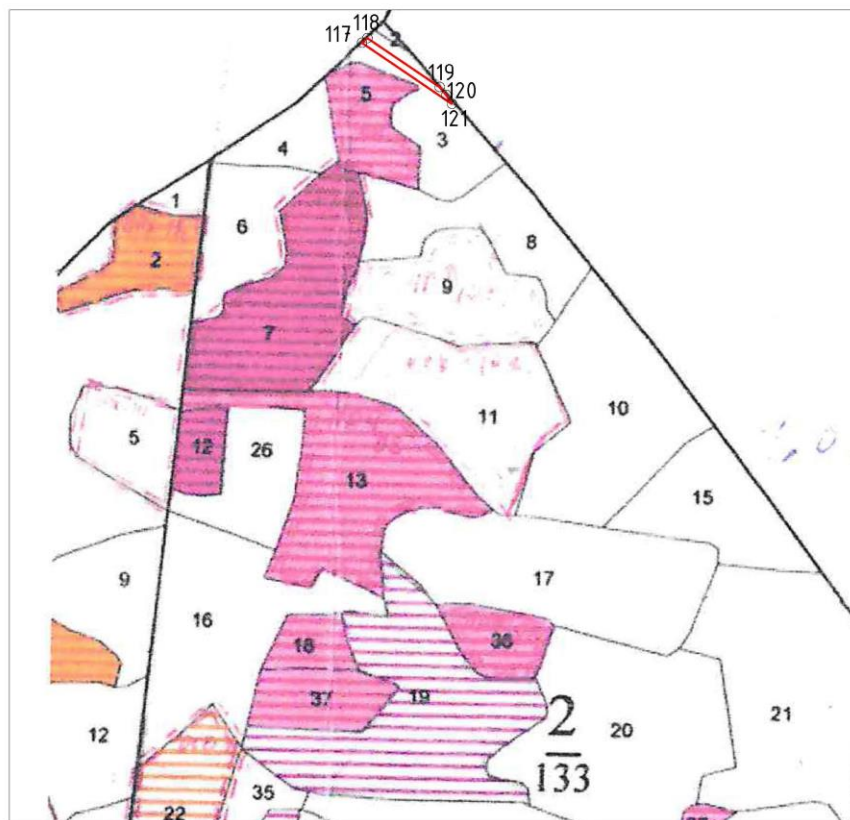
1680 кв.м.

Вид использования лесов: строительство, реконструкция, эксплуатация линейных объектов

Цель предоставления лесного участка: строительство газопровода "Межпоселковый газопровод к д. Суборовка - с. Любунь - д. Церковщина Спас-Деменского района Калужской области"

Особые отметки:

Масштаб 1:10000



Каталог координат, геоаннотации  
(используемая система координат)

№ точки	X	Y	Расстояние в метрах	Румб
117	412994,44	1140471,27	11,37	СВ:48°46,85'
118	413001,93	1140479,82	134,34	ЮВ:55°50,42'
119	412926,5	1140590,98	15,99	ЮВ:40°9,26'
120	412914,28	1140601,29	16,81	ЮВ:32°27,64'
121	412900,1	1140610,31	168,02	СЗ:55°50,56'
117	412994,44	1140471,27	0	ЮЗ:70°5,6'

Согласовано

Взам. Инв. №

Подп. и дата

Инв. № подл.

Изм.	Код.уч.	Лист	№ док.	Подп.	Дата

2558.046.П.0/0.0002-ДПТ-3-2

Лист

41

### СХЕМА РАСПОЛОЖЕНИЯ ПРОЕКТИРУЕМОГО ЛЕСНОГО УЧАСТКА

Субъект Российской Федерации

Муниципальное образование

Категория земель

Лесничество (лесопарк)

Участковое лесничество

Хозяйство

Квартал

Выдел

Площадь:

Вид использования лесов: строительство, реконструкция, эксплуатация линейных объектов

Цель предоставления лесного участка: строительство газопровода "Межпоселковый газопровод к д. Суборовка - с. Любунь - д. Церковщина Спас-Деменского района Калужской области"

Особые отметки:

Калужская область

Спас-Деменский район

земли лесного фонда

ГКУ КО "Спас-Деменское лесничество"

Новоалександровское участковое лесничество

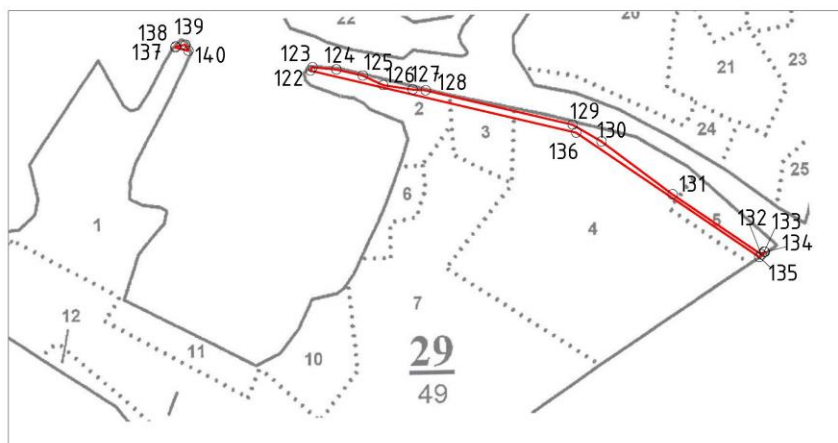
КСП "Родина"

29

1,2,3,4,5

6490 кв.м.

Масштаб 1:10000



Каталог координат, геооданные  
(используемая система координат)  
площадь 6395 кв.м.

N точки	X	Y	Расстояние в метрах	Румб
122	413281,58	1139778,65	6,27	СВ:33°21,65'
123	413286,82	1139782,1	37,05	ЮВ:84°48,75'
124	413283,47	1139819	41,83	ЮВ:76°52,44'
125	413273,97	1139859,74	34,98	ЮВ:65°13,35'
126	413259,31	1139891,5	45,81	ЮВ:81°21,73'
127	413252,43	1139936,79	19,99	ЮВ:86°57,61'
128	413251,37	1139956,75	232,63	ЮВ:76°53,02'
129	413198,58	1140183,31	51,7	ЮВ:59°34,56'
130	413172,4	1140227,89	136,56	ЮВ:53°29'
131	413091,14	1140337,64	165,64	ЮВ:55°50,62'
132	412998,14	1140474,71	6,05	СВ:41°30,93'
133	413002,67	1140478,72	1,32	ЮВ:56°25,82'
134	413001,94	1140479,82	11,38	ЮЗ:48°46,57'
135	412994,44	1140471,26	341,13	СЗ:55°50,62'
136	413185,97	1140188,97	421,31	СЗ:76°53'
122	413281,58	1139778,65	0	ЮЗ:70°4,17'

площадь 95 кв.м.

N точки	X	Y	Расстояние в метрах	Румб
137	413335,19	1139576,22	1,93	СВ:31°37,62'
138	413336,83	1139577,23	14,86	СВ:80°23,51'
139	413339,31	1139591,88	10,67	ЮВ:26°36,78'
140	413329,77	1139596,66	21,15	СЗ:75°8,93'
137	413335,19	1139576,22	0	ЮЗ:70°3,83'

Согласовано

Взам. Инв. №

Подп. и дата

Инв. № подл.

Изм.	Код.уч.	Лист	№ док.	Подп.	Дата

2558.046.П.0/0.0002-ДПТ-3-2

Лист

42