



Общество с ограниченной ответственностью
«Газпром проектирование»

Заказчик – ООО «Газпром межрегионгаз»

**МЕЖПОСЕЛКОВЫЙ ГАЗОПРОВОД К ДЕР. КОПЫЛОВО - ДЕР. ХЛЕСТОВО
- ДЕР. ДУБЕНКИ - ДЕР. ГОЛОВИНО - ДЕР. ЧАПАЕВКА С ОТВОДАМИ К
ДЕР. ПРОКУДИНО, ДЕР. НИКОЛАЕВКА, ДЕР. ДЕТЬКОВО
ДЗЕРЖИНСКОГО РАЙОНА КАЛУЖСКОЙ ОБЛАСТИ**

ДОКУМЕНТАЦИЯ ПО ПЛАНИРОВКЕ ТЕРРИТОРИИ

Проект межевания территории

Проект межевания территории. Основная часть

2528.046.П.0/0.0002-ДПТ-3

Том 3

Заказчик – ООО «Газпром межрегионгаз»

**МЕЖПОСЕЛКОВЫЙ ГАЗОПРОВОД К ДЕР. КОПЫЛОВО - ДЕР. ХЛЕСТОВО
- ДЕР. ДУБЕНКИ - ДЕР. ГОЛОВИНО - ДЕР. ЧАПАЕВКА С ОТВОДАМИ К
ДЕР. ПРОКУДИНО, ДЕР. НИКОЛАЕВКА, ДЕР. ДЕТЬКОВО
ДЗЕРЖИНСКОГО РАЙОНА КАЛУЖСКОЙ ОБЛАСТИ**

ДОКУМЕНТАЦИЯ ПО ПЛАНИРОВКЕ ТЕРРИТОРИИ

Проект межевания территории

Проект межевания территории. Основная часть

2528.046.П.0/0.0002-ДПТ-3

Том 3

Заместитель директора
филиала по производству



Ю.М. Комиссаров

Главный инженер проекта

И.Я. Галиев

Взам. инв. №	
Подпись и дата	
Инв. № подл.	



ОБЩЕСТВО С ОГРАНИЧЕННОЙ ОТВЕТСТВЕННОСТЬЮ

Заказчик – ООО «Газпром проектирование»

**МЕЖПОСЕЛКОВЫЙ ГАЗОПРОВОД К ДЕР. КОПЫЛОВО -
ДЕР. ХЛЕСТОВО - ДЕР. ДУБЕНКИ - ДЕР. ГОЛОВИНО - ДЕР.
ЧАПАЕВКА С ОТВОДАМИ К ДЕР. ПРОКУДИНО, ДЕР.
НИКОЛАЕВКА, ДЕР. ДЕТЬКОВО ДЗЕРЖИНСКОГО РАЙОНА
КАЛУЖСКОЙ ОБЛАСТИ**

ДОКУМЕНТАЦИЯ ПО ПЛАНИРОВКЕ ТЕРРИТОРИИ

ПРОЕКТ МЕЖЕВАНИЯ ТЕРРИТОРИИ

Том 3

ПРОЕКТ МЕЖЕВАНИЯ ТЕРРИТОРИИ. ОСНОВНАЯ ЧАСТЬ

2528.046.П.0/0.0002-ДПТ-3

Инд. № подл.	Взам. инв. №	Подп. и дата
--------------	--------------	--------------

Изм.	№ док.	Подп.	Дата



ОБЩЕСТВО С ОГРАНИЧЕННОЙ ОТВЕТСТВЕННОСТЬЮ

Заказчик – ООО «Газпром проектирование»

**МЕЖПОСЕЛКОВЫЙ ГАЗОПРОВОД К ДЕР. КОПЫЛОВО -
ДЕР. ХЛЕСТОВО - ДЕР. ДУБЕНКИ - ДЕР. ГОЛОВИНО - ДЕР.
ЧАПАЕВКА С ОТВОДАМИ К ДЕР. ПРОКУДИНО, ДЕР.
НИКОЛАЕВКА, ДЕР. ДЕТЬКОВО ДЗЕРЖИНСКОГО РАЙОНА
КАЛУЖСКОЙ ОБЛАСТИ**

ДОКУМЕНТАЦИЯ ПО ПЛАНИРОВКЕ ТЕРРИТОРИИ

ПРОЕКТ МЕЖЕВАНИЯ ТЕРРИТОРИИ

Том 3

ПРОЕКТ МЕЖЕВАНИЯ ТЕРРИТОРИИ. ОСНОВНАЯ ЧАСТЬ

2528.046.П.0/0.0002-ДПТ-3

Подп. и дата	
Взам. инв. №	
Инв. № подл.	

Главный инженер

Главный инженер проектов



С.А. Сергеев

Д.Ю. Иванов

2023

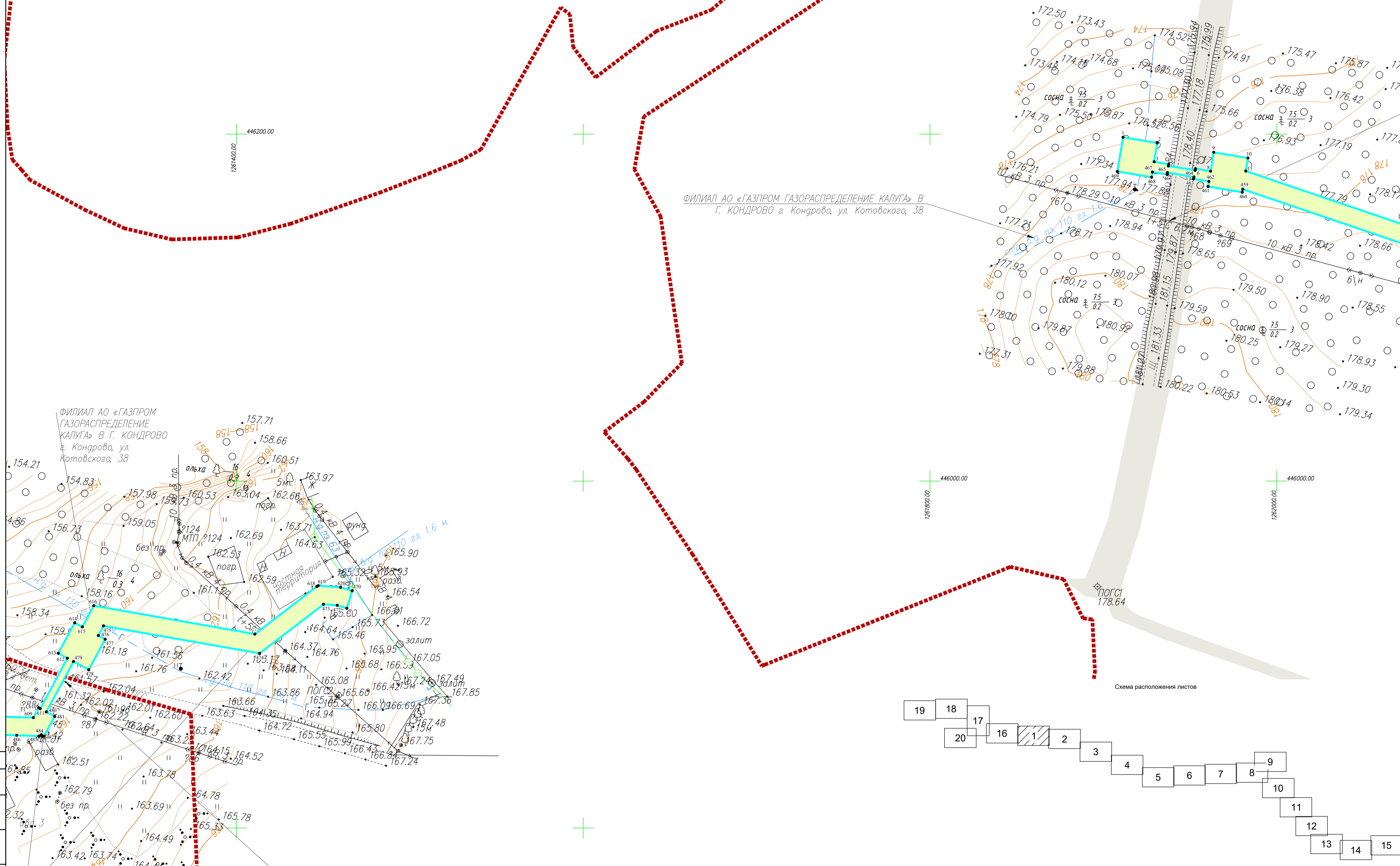
Состав документации по планировке территории

Обозначение	Наименование	Примечание
2528.046.П.0/0.0002-ДПТ-1	Том 1. Проект планировки территории. Основная часть	47
2528.046.П.0/0.0002-ДПТ-1-1	Раздел 1. Проект планировки территории. Графическая часть	23
2528.046.П.0/0.0002-ДПТ-1-2	Раздел 2. Положение о размещении линейных объектов	24
2528.046.П.0/0.0002-ДПТ-2	Том 2. Проект планировки территории. Материалы по обоснованию проекта планировки территории	110
2528.046.П.0/0.0002-ДПТ-2-1	Раздел 3. Материалы по обоснованию проекта планировки территории. Графическая часть	66
2528.046.П.0/0.0002-ДПТ-2-2	Раздел 4. Материалы по обоснованию проекта планировки территории. Пояснительная записка	44
2528.046.П.0/0.0002-ДПТ-3	Том 3. Проект межевания территории. Основная часть	81
2528.046.П.0/0.0002-ДПТ-3-1	Раздел 1. Проект межевания территории. Графическая часть	23
2528.046.П.0/0.0002-ДПТ-3-2	Раздел 2. Проект межевания территории. Текстовая часть	58
2528.046.П.0/0.0002-ДПТ-4	Том 4. Проект межевания территории. Материалы по обоснованию проекта межевания территории	27
2528.046.П.0/0.0002-ДПТ-4-1	Раздел 3. Материалы по обоснованию проекта межевания территории. Графическая часть	23
2528.046.П.0/0.0002-ДПТ-4-2	Раздел 4. Материалы по обоснованию проекта межевания территории. Пояснительная записка	4

Согласовано	
-------------	--

Взам. инв. №	
Подп. и дата	
Инв. № подл.	

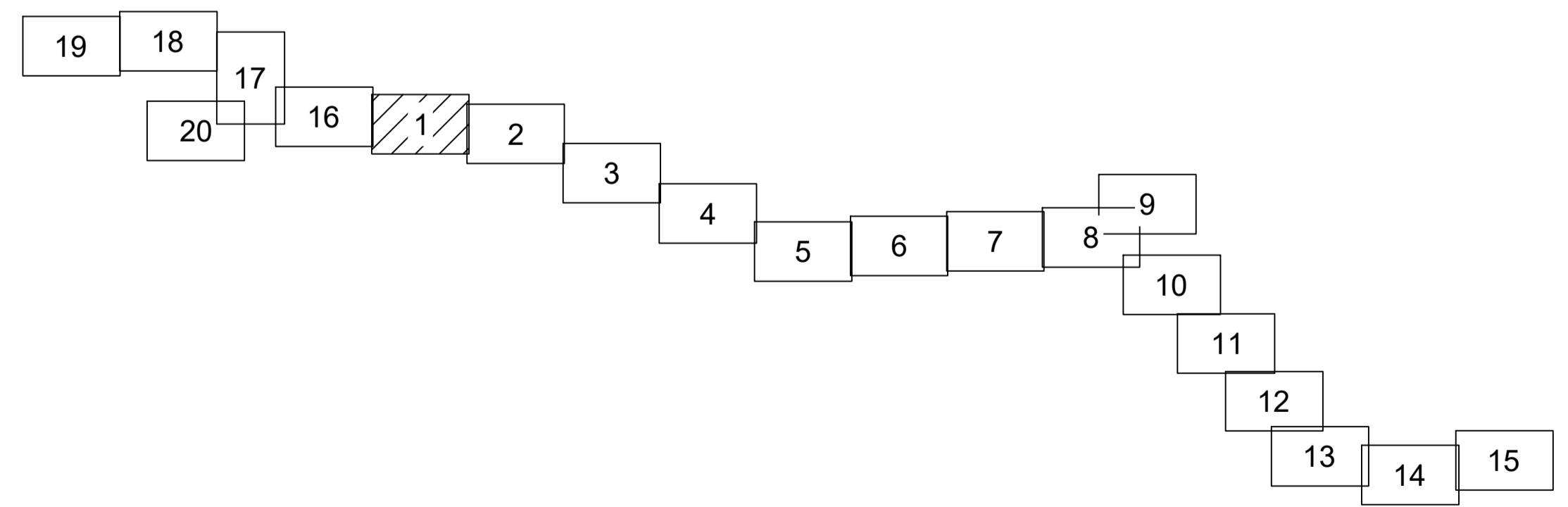
2528.046.П.0/0.0002-ДПТ-3-1						
Изм.	Кол.уч.	Лист	№ док	Подпись	Дата	
Разраб.		Шубина			03.23	
Пров.		Иванов			03.23	
Состав документации по планировке территории				Стадия	Лист	Листов
				П	1	1



ФИЛИАЛ АО «ГАЗПРОМ ГАЗОРАСПРЕДЕЛЕНИЕ КАЛУГА» В
Г. КОНДРОВО г. Кондрово, ул. Котовского, 38

ФИЛИАЛ АО «ГАЗПРОМ
ГАЗОРАСПРЕДЕЛЕНИЕ
КАЛУГА» В Г. КОНДРОВО
г. Кондрово, ул.
Котовского, 38

Схема расположения листов



Условные обозначения

- — граница устанавливаемого публичного сервитута в целях размещения линейного объекта
- — номера характерных точек устанавливаемого публичного сервитута в целях размещения линейного объекта
- существующие элементы планировочной структуры, занятые линейными объектами, участками дорожной сети
- планируемые элементы планировочной структуры, предназначенные для размещения линейного объекта
- границы населенных пунктов

Существующие инженерные сети

- — линии связи
- - - — линии электропередач
- — газопроводы
- — водопроводы

Примечание:

- 1 - Система координат - МСК-40
- 2 - Красные линии, утвержденные в составе проекта планировки территории, отсутствуют
- 3 - Образцы, изменяемые земельные участки, земельные участки, в отношении которых предполагается их резервирование и (или) изъятие для государственных или муниципальных нужд, отсутствуют
- 4 - Земельные участки, образование которых предусмотрено схемой расположения земельного участка или земельных участков на кадастровом плане территории, срок действия которых не истек, отсутствуют

2528.046.П.0/0.0002-ДПТ-3-1			
«Межпоселковый газопровод к дер. Копылово - дер. Хлестово - дер. Дубенки - дер. Головино - дер. Чапаевка с отводами к дер. Прокудино, дер. Николаевка, дер. Дельцово Дзержинского района Калужской области»			
Изм.	Кол.ч.	Лист	№ док
Разработал	Шубина	03.2023	
Проверил	Иванов	03.2023	
Чертеж межевания территории. Масштаб 1:1000		Стадия	Лист
		П	1
		Листов	20
		ООО «ЭкспертГаз» Санкт-Петербург	

Согласовано
И.И.И. №
Электронный №
И.И.И. №

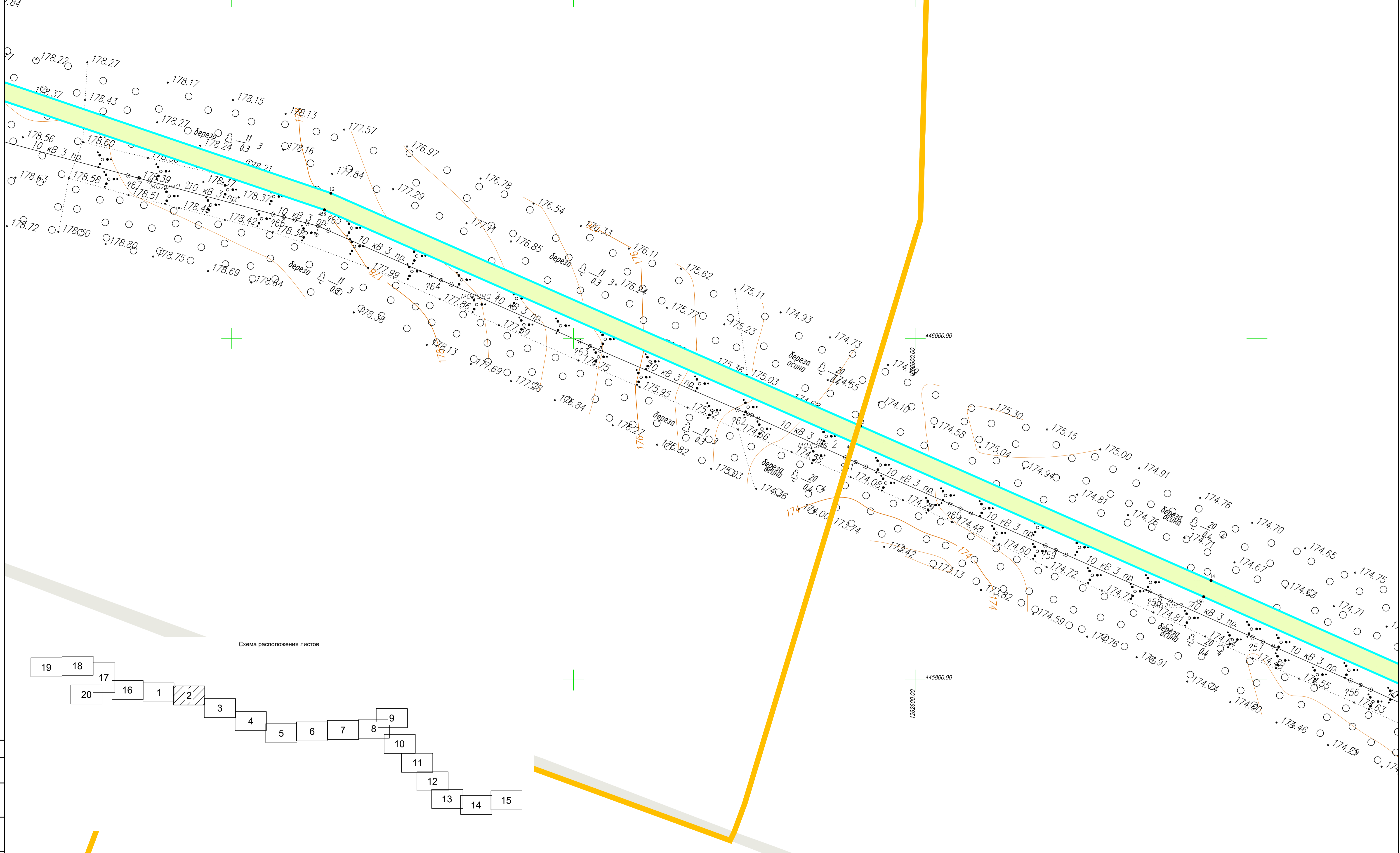
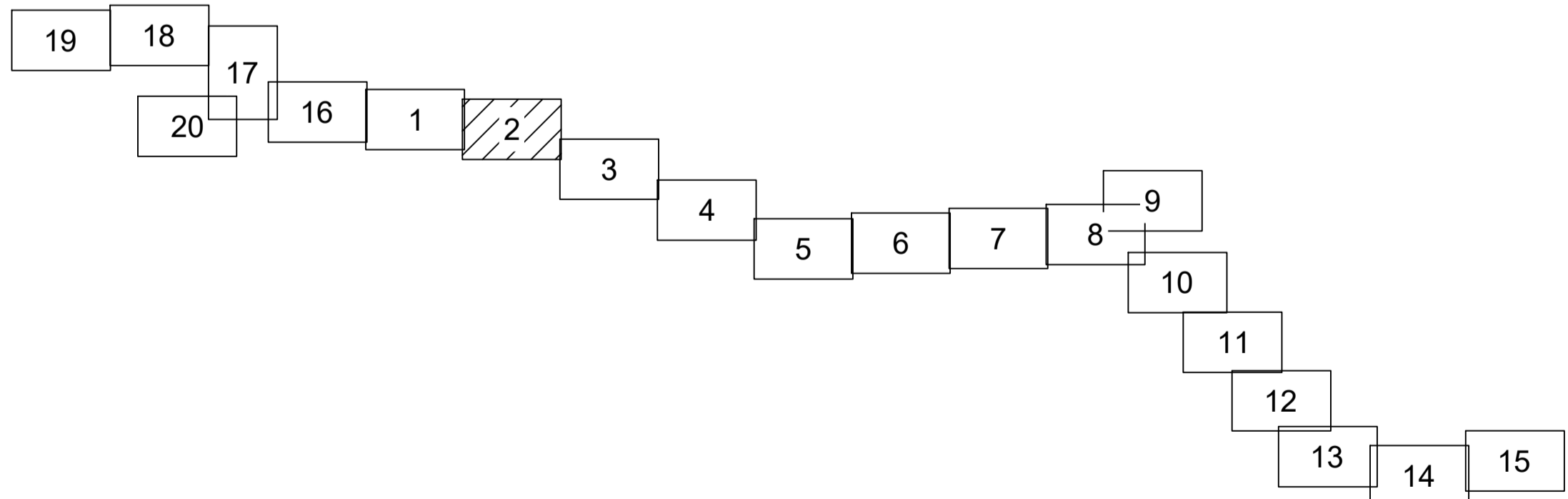


Схема расположения листов



Условные обозначения

- - граница устанавливаемого публичного сервитута в целях размещения линейного объекта
- - номера характерных точек устанавливаемого публичного сервитута в целях размещения линейного объекта
- существующие элементы планировочной структуры, занятые линейными объектами, улично-дорожной сетью
- планируемые элементы планировочной структуры, предназначенные для размещения линейного объекта
- - границы населенных пунктов

Существующие инженерные сети

- - линии связи
- - линии электропередач
- - газопроводы
- - водопроводы

Примечание:

- 1 - Система координат - МСК-40
- 2 - Красные линии, утвержденные в составе проекта планировки территории, отсутствуют
- 3 - Образованные, изменяемые земельные участки, земельные участки, в отношении которых предполагается их резервирование и (или) изъятие для государственных или муниципальных нужд, отсутствуют
- 4 - Земельные участки, образование которых предусмотрено схемой расположения земельного участка или земельных участков на кадастровом плане территории, срок действия которых не истек, отсутствуют

				2528.04.6.П.0/0.0002-ДПТ-3-1		
				«Межпоселковый газопровод к дер. Копылово - дер. Хлестово - дер. Дубенки - дер. Головино - дер. Чаповка с отводами к дер. Прокудино, дер. Николаевка, дер. Дельково Дзержинского района Калужской области»		
Изм.	Кол.ч.	Лист	№ док	Подпись	Дата	
Разработал	Шубина				03.2023	Раздел 1. Основная часть проекта межевания территории. Графическая часть
Проверил	Иванов				03.2023	
				Чертеж межевания территории. Масштаб 1:1000		
				ООО «ЭкспертГаз» Санкт-Петербург		
				ЭкспертГаз		
				П		
				2		
				20		

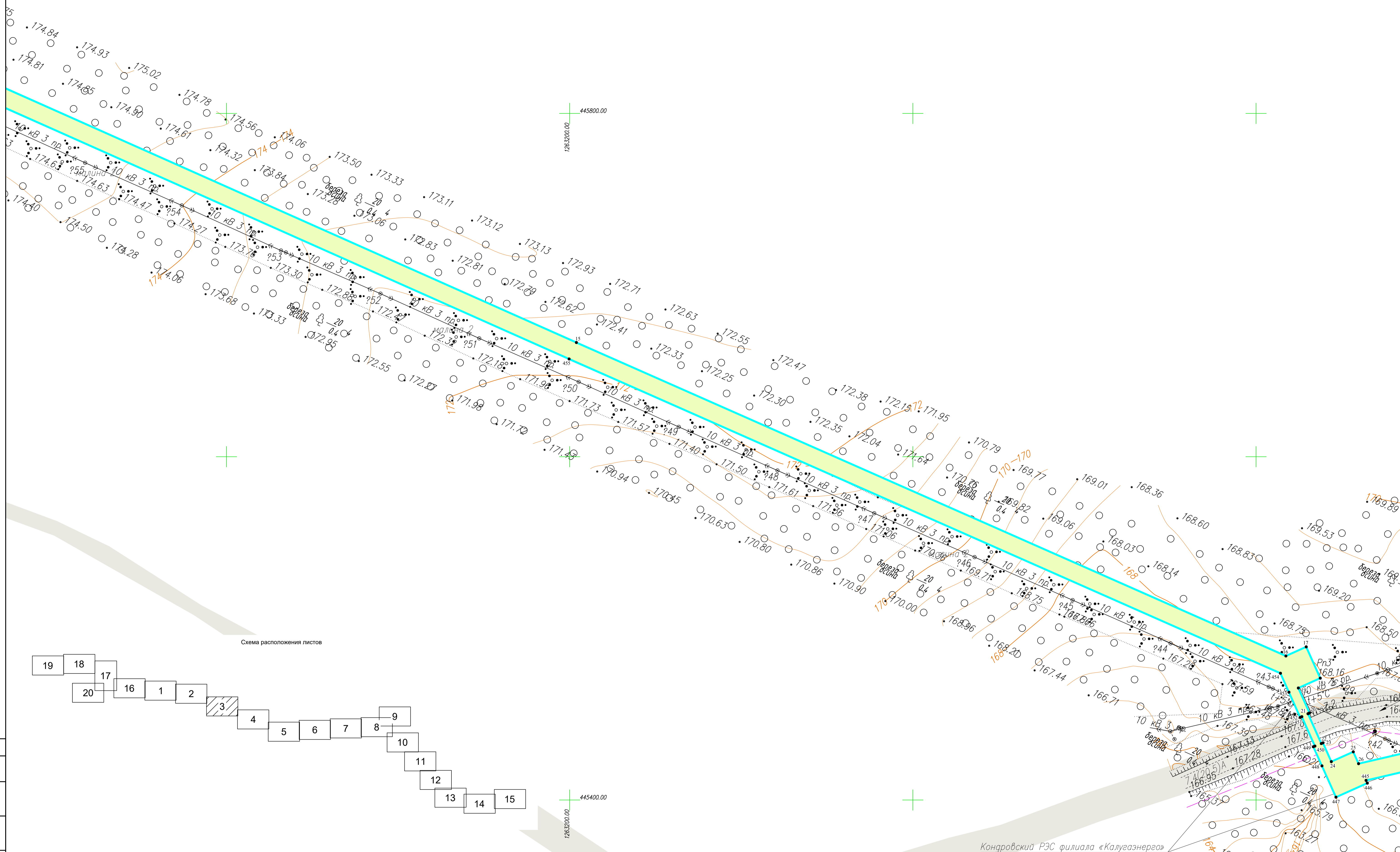
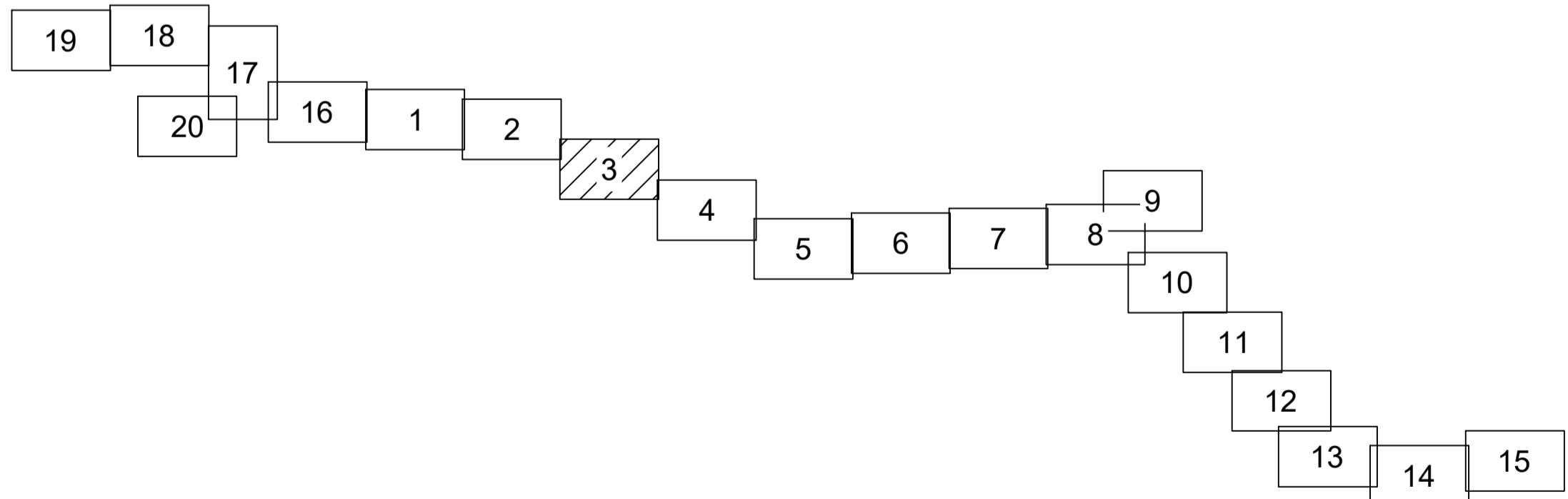


Схема расположения листов



Условные обозначения

- граница устанавливаемого публичного сервитута в целях размещения линейного объекта
- - номера характерных точек устанавливаемого публичного сервитута в целях размещения линейного объекта
- существующие элементы планировочной структуры, занятые линейными объектами, улочно-дорожной сетью
- планируемые элементы планировочной структуры, предназначенные для размещения линейного объекта
- границы населенных пунктов

Существующие инженерные сети

- линии связи
- линии электропередач
- газопроводы
- водопроводы

Примечание:

- 1 - Система координат - МСК-40
- 2 - Красные линии, утвержденные в составе проекта планировки территории, отсутствуют
- 3 - Образованные, изменяемые земельные участки, земельные участки, в отношении которых предполагается их резервирование и (или) изъятие для государственных или муниципальных нужд, отсутствуют
- 4 - Земельные участки, образование которых предусмотрено схемой расположения земельного участка или земельных участков на кадастровом плане территории, срок действия которых не истек, отсутствуют

Кондровский РЭС филиала «Калугазэнерго»
тр и Привольжье»
(48434) 33-873

2528.046 П.0/0.0002-ДПТ-3-1			
«Межпоселковый газопровод к дер. Копылово - дер. Хлестово - дер. Дубенки - дер. Голодино - дер. Чапавка с отводами к дер. Прокудино, дер. Николаевка, дер. Дельково Дзержинского района Калужской области»			
Изм.	Кол.ч.	Лист	№ док
Разработал	Шубина	03.2023	
Проверил	Иванов	03.2023	
Раздел 1. Основная часть проекта межевания территории. Графическая часть		Стадия	Лист
Чертеж межевания территории. Масштаб 1:1000		П	3
ООО «ЭкспертГаз» Санкт-Петербург		Листов	20

Инв. №подл. Погр. и дата Взам. инв. № Согласовано

а/д Рудня – Дурнево 14+780
 км. Министерство дорожного
 хозяйства Калужской области

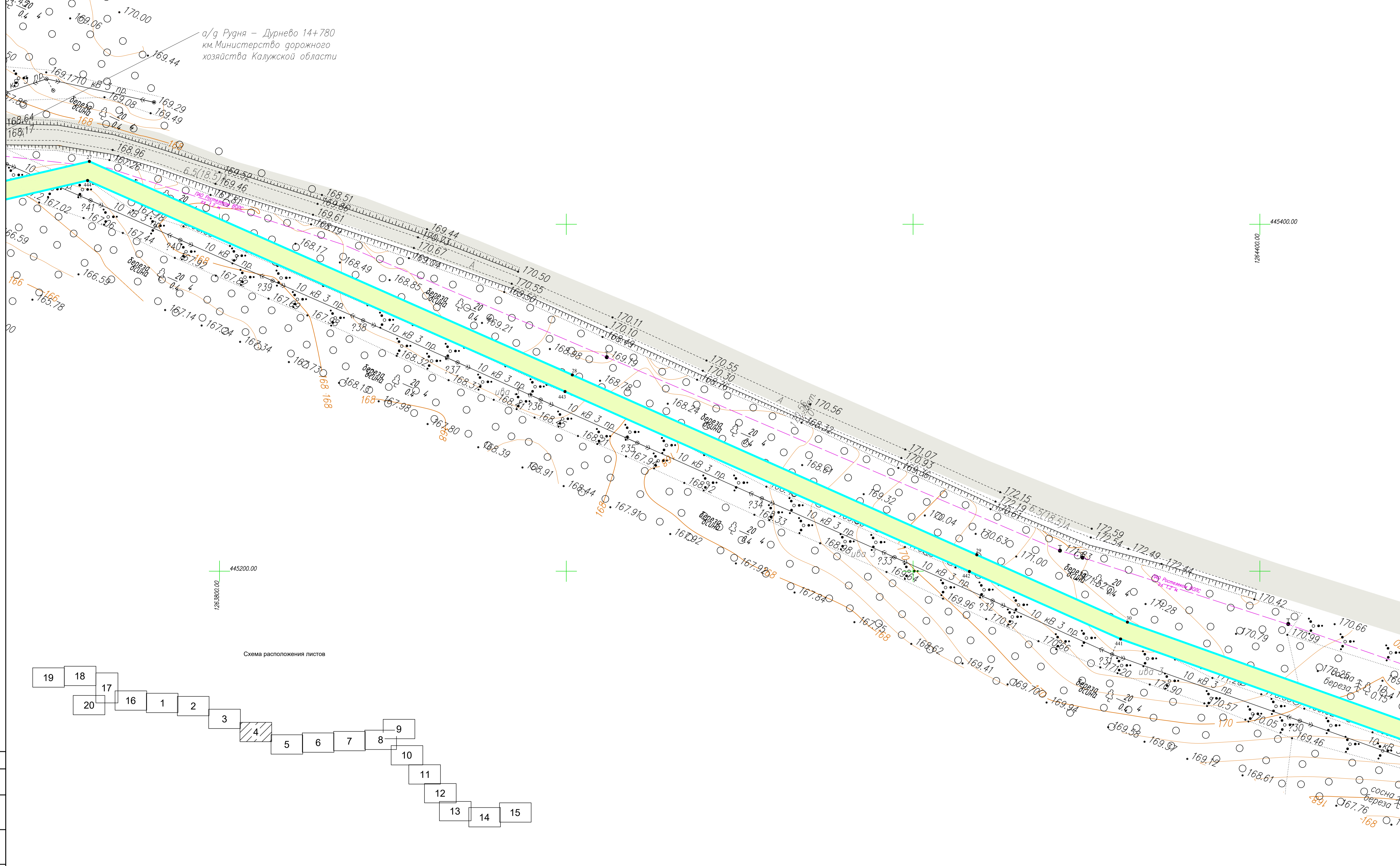
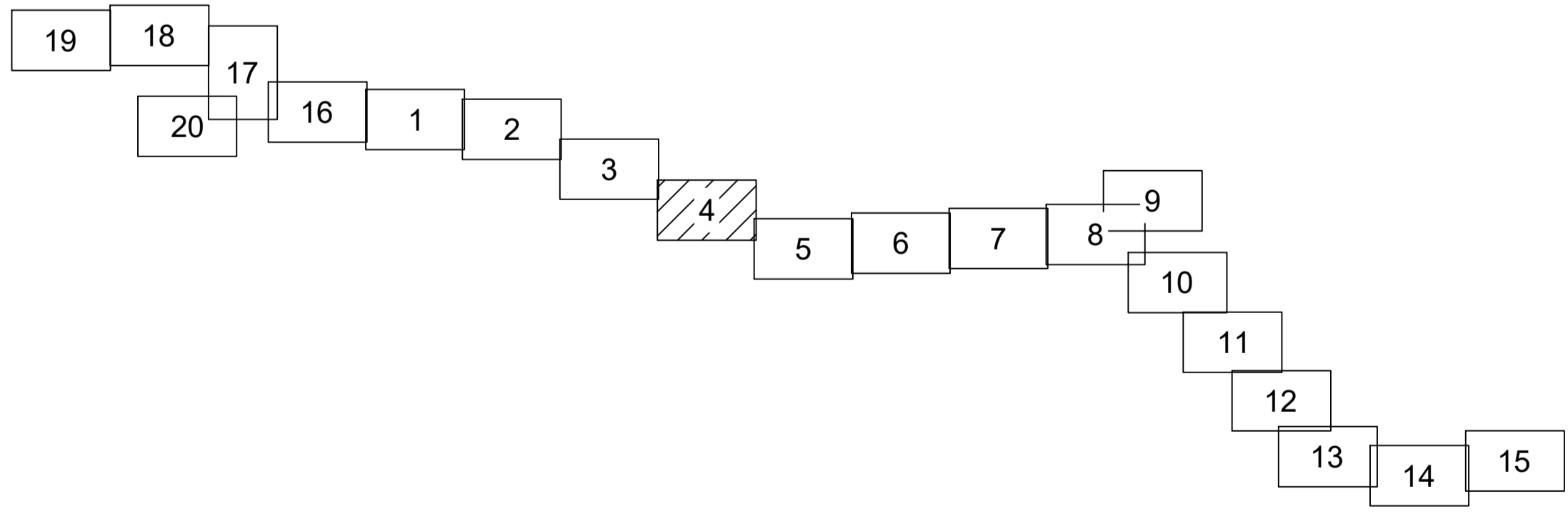


Схема расположения листов



Условные обозначения

- граница устанавливаемого публичного сервитута в целях размещения линейного объекта
- номера характерных точек устанавливаемого публичного сервитута в целях размещения линейного объекта
- существующие элементы планировочной структуры, занятые линейными объектами, улично-дорожной сетью
- планируемые элементы планировочной структуры, предназначенные для размещения линейного объекта
- границы населенных пунктов

Существующие инженерные сети

- линии связи
- линии электропередач
- газопроводы
- водопроводы


Примечание:

- 1 - Система координат - МСК - 40
- 2 - Красные линии, утвержденные в составе проекта планировки территории, отсутствуют
- 3 - Образцы, изменяемые земельные участки, земельные участки, в отношении которых предполагается их резервирование и (или) изъятие для государственных или муниципальных нужд, отсутствуют
- 4 - Земельные участки, образование которых предусмотрено схемой расположения земельного участка или земельных участков на кадастровом плане территории, срок действия которых не истек, отсутствуют

				2528.04.6.П.0/0.0002-ДПТ-3-1		
				«Межпоселковый газопровод к дер. Копылово – дер. Хлестово – дер. Дубенки – дер. Головино – дер. Чапаевка с отводами к дер. Прокудино, дер. Николаевка, дер. Дельково Дзержинского района Калужской области»		
Изм.	Кол.ч.	Лист	№ док.	Подпись	Дата	
Разработал	Шубина				03.2023	Раздел 1. Основная часть проекта межевания территории. Графическая часть
Проверил	Иванов				03.2023	
				Чертеж межевания территории. Масштаб 1:1000		
				ООО «ЭкспертГаз» Санкт-Петербург		
				Стадия	Лист	Листов
				П	4	20

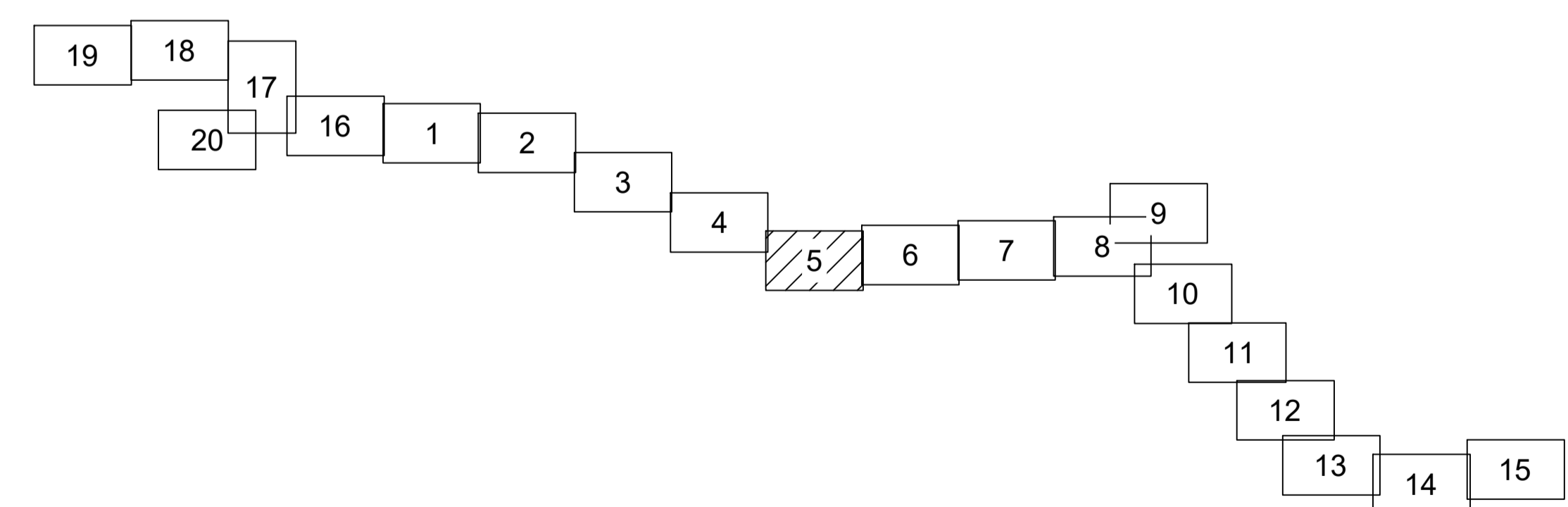
Инв. №подл. Погр. и дата

445200.00
265000.00



а/д Рудня – Дурнево
12+960км
Министерство
дорожного хозяйства
Калужской области

Схема расположения листов



444800.00
265000.00

Копылово

Условные обозначения

- границы устанавливаемого публичного сервитута в целях размещения линейного объекта
- номера характерных точек устанавливаемого публичного сервитута в целях размещения линейного объекта
- существующие элементы планировочной структуры, занятые линейными объектами, улица-дорожная сеть
- планируемые элементы планировочной структуры, предназначенные для размещения линейного объекта
- границы населенных пунктов

Существующие инженерные сети

- линии связи
- линии электропередач
- газопроводы
- водопроводы

Примечание:

- 1 - Система координат - МСК-40
- 2 - Красные линии, утвержденные в составе проекта планировки территории, отсутствуют
- 3 - Образцы, изменения земельные участки, земельные участки, в отношении которых предполагается их резервирование и (или) изъятие для государственных или муниципальных нужд, отсутствуют
- 4 - Земельные участки, образование которых предусмотрено схемой расположения земельного участка или земельных участков на кадастровом плане территории, срок действия которых не истек, отсутствуют

2528.046.П.0/0.0002-ДПТ-3-1				«Межпоселковый газопровод к дер. Копылово – дер. Хлестово – дер. Дуденки – дер. Голодино – дер. Чапаевка с отводами к дер. Прокудино, дер. Николаевка, дер. Дельково Дзержинского района Калужской области»		
Изм.	Кол.ч.	Лист	№ док	Подпись	Дата	Раздел 1. Основная часть проекта межевания территории. Графическая часть
Разработал	Шубина				03.2023	Стадия
Проверил	Иванов				03.2023	Лист
						Листов
						П 5 20
Чертеж межевания территории. Масштаб 1:1000				ООО «ЭкспертГаз» Санкт-Петербург		

Кондровский РЭС филиала «Калугазнерго»
 ПАО «Россети Центр и Приволжье».
 Телефон: (48434) 33-873

деревня Хлестово,
 муниципальное образование сельское
 поселение "Деревня Рудня"
 Дзержинского района
 Калужской области

Хлестово

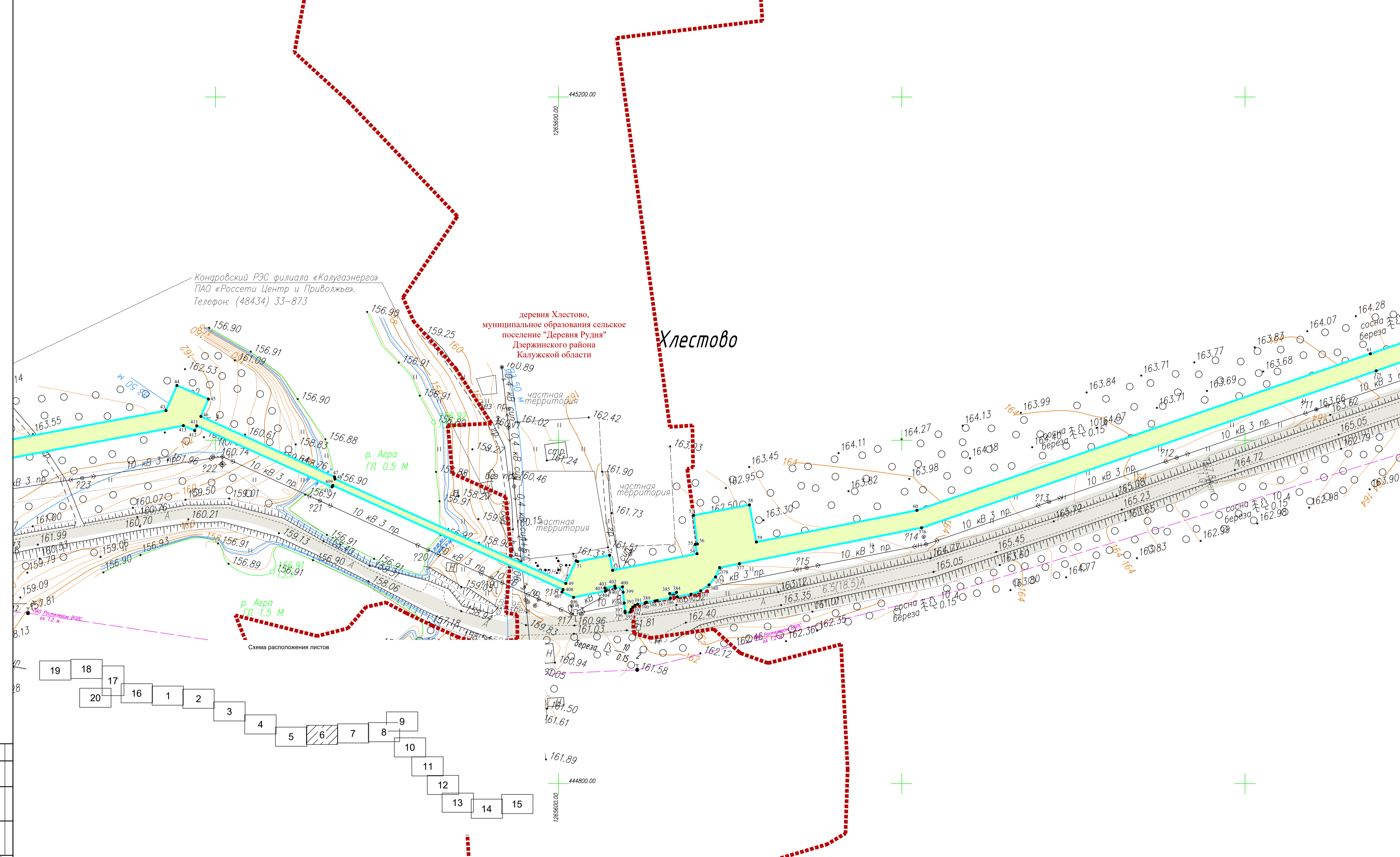
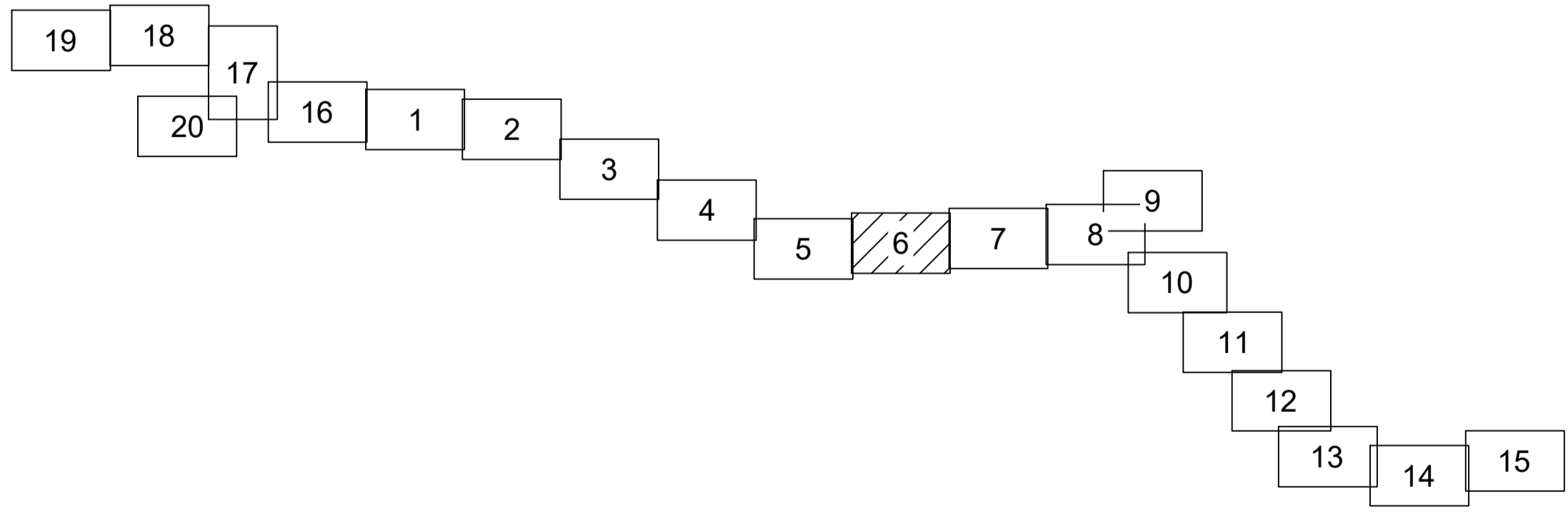


Схема расположения листов



Условные обозначения

- граница устанавливаемого публичного сервитута в целях размещения линейного объекта
- - номера характерных точек устанавливаемого публичного сервитута в целях размещения линейного объекта
- существующие элементы планировочной структуры, занятые линейными объектами, улично-дорожной сетью
- планируемые элементы планировочной структуры, предназначенные для размещения линейного объекта
- границы населенных пунктов

Существующие инженерные сети

- - линии связи
- - линии электропередач
- - газопроводы
- - водопроводы

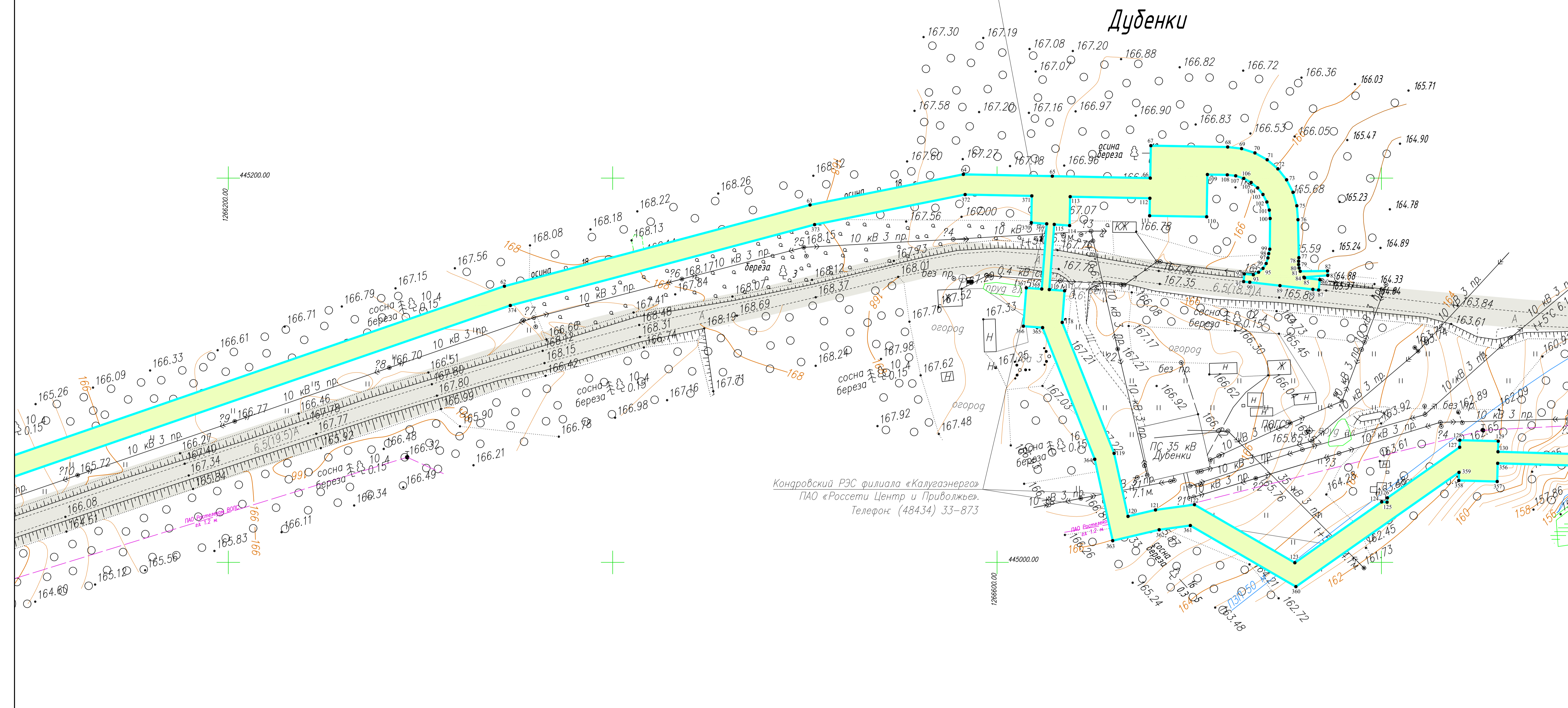
Примечание:

- 1 - Система координат - МСК-40
- 2 - Красные линии, утвержденные в составе проекта планировки территории, отсутствуют
- 3 - Образцы, изменяемые земельные участки, земельные участки, в отношении которых предполагается их резервирование и (или) изъятие для государственных или муниципальных нужд, отсутствуют
- 4 - Земельные участки, образование которых предусмотрено схемой расположения земельного участка или земельных участков на кадастровом плане территории, срок действия которых не истек, отсутствуют

2528.04.6.П.0/0.0002-ДПТ-3-1					
«Межпоселковый газопровод к дер. Копылово - дер. Хлестово - дер. Дубенки - дер. Головино - дер. Чапавка с отводами к дер. Прокудино, дер. Николаевка, дер. Дельцово Дзержинского района Калужской области»					
Изм.	Кол.ч.	Лист	№ док	Подпись	Дата
Разработал	Шубина				03.2023
Проверил	Иванов				03.2023
Раздел 1. Основная часть проекта межевания территории. Графическая часть				Стадия	Лист
Чертеж межевания территории. Масштаб 1:1000				П	6
ООО «ЭкспертГаз» Санкт-Петербург				Листов	20

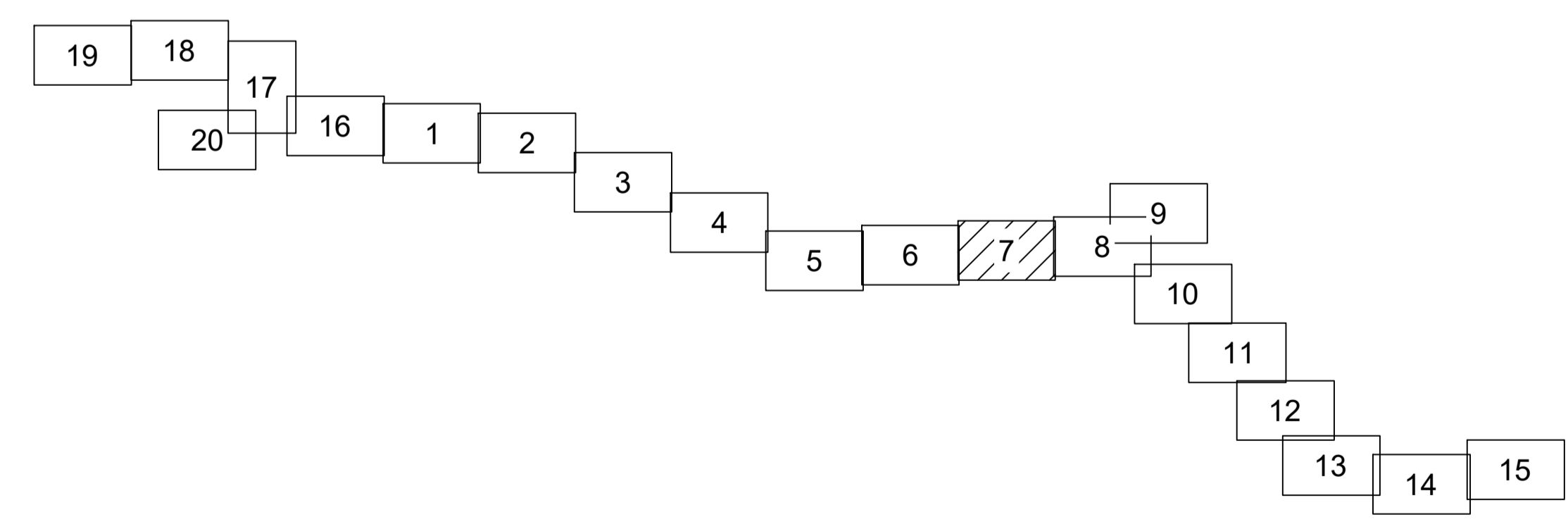
Инв. №подл. Погр. и дата Взам. инв. № Согласовано

Дубенки



Кондровский РЭС филиала «Калугазэнерго»
 ПАО «Россети Центр и Приволжье»
 Телефон: (48434) 33-873

Схема расположения листов



Условные обозначения

- граница устанавливаемого публичного сервитута в целях размещения линейного объекта
- 1 • номера характерных точек устанавливаемого публичного сервитута в целях размещения линейного объекта
- существующие элементы планировочной структуры, занятые линейными объектами, улично-дорожной сетью
- планируемые элементы планировочной структуры, предназначенные для размещения линейного объекта
- границы населенных пунктов

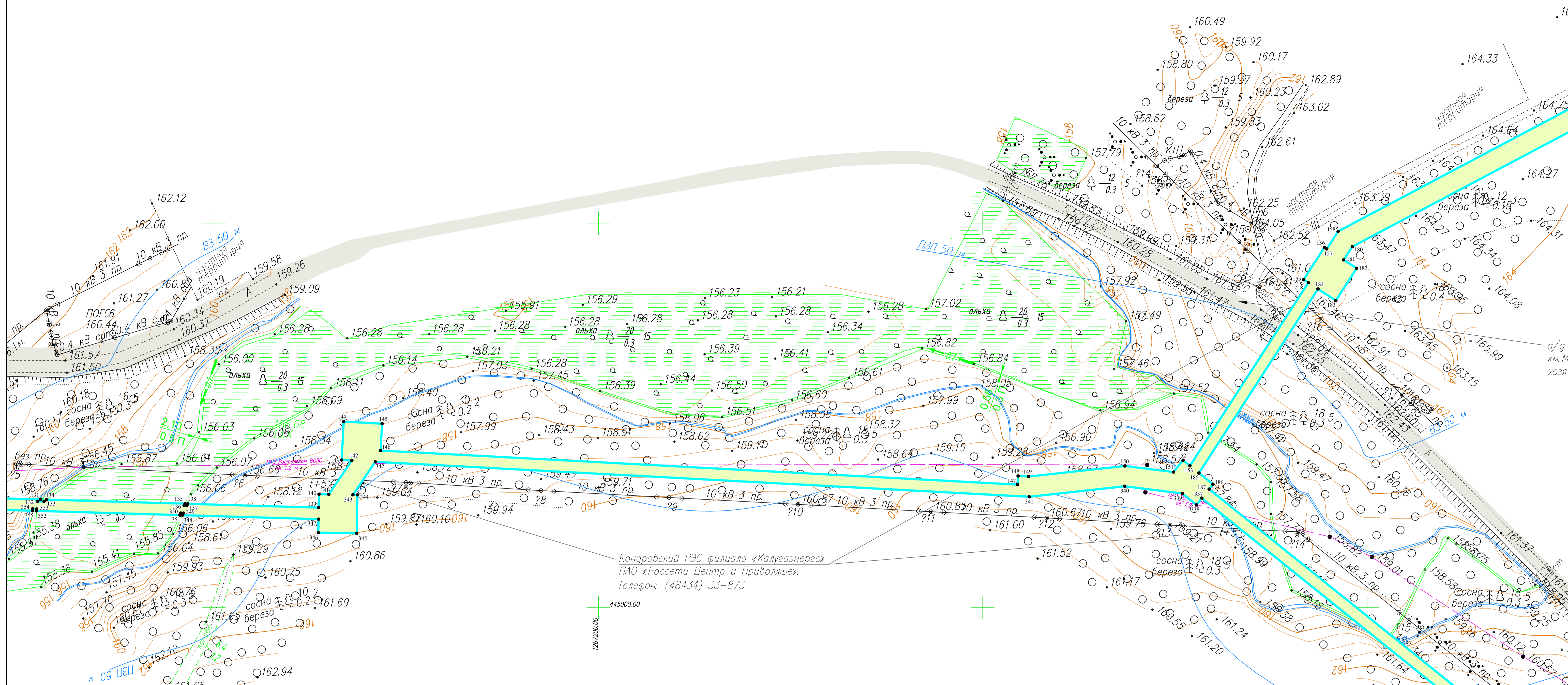
Существующие инженерные сети

- линии связи
- линии электропередач
- газопроводы
- водопроводы

Примечание:

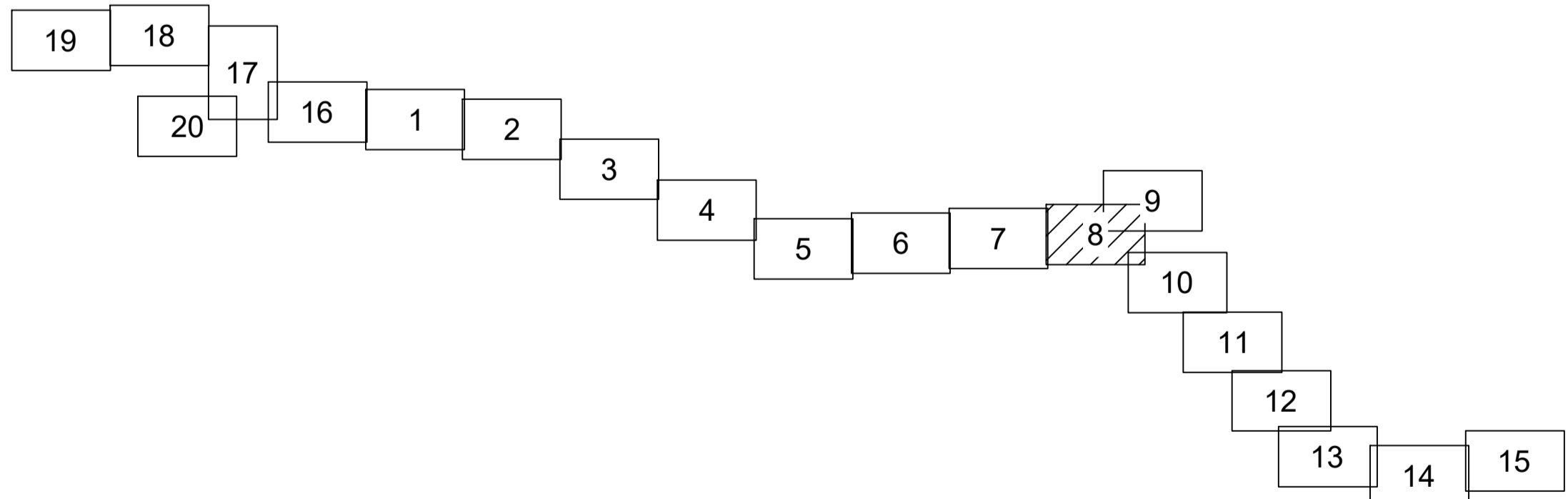
- 1 - Система координат - МСК-40
- 2 - Красные линии, утвержденные в составе проекта планировки территории, отсутствуют
- 3 - Образованные, изменяемые земельные участки, земельные участки, в отношении которых предлагается их резервирование и (или) изъятие для государственных или муниципальных нужд, отсутствуют
- 4 - Земельные участки, образование которых предусмотрено схемой расположения земельного участка или земельных участков на кадастровом плане территории, срок действия которых не истек, отсутствуют

2528.04.6.П.0/0.0002-ДПТ-3-1			
«Межпоселковый газопровод к дер. Копылово - дер. Хлестово - дер. Дубенки - дер. Головино - дер. Чапаевка с отводами к дер. Прокудино, дер. Николаевка, дер. Дельцово Дзержинского района Калужской области»			
Изм.	Кол.ч.	Лист	№ док
Разработал	Шубина	03.2023	Раздел 1. Основная часть проекта межевания территории. Графическая часть
Проверил	Иванов	03.2023	Стадия
			Лист
			Листов
			П 7 20
Чертеж межевания территории. Масштаб 1:1000			ООО «ЭкспертГаз» Санкт-Петербург



Кондровский РЭС филиала «Калугазнерго»
 ПАО «Россети Центр и Приволжье».
 Телефон: (48434) 33-873

Схема расположения листов



Условные обозначения

- граница устанавливаемого публичного сервитута в целях размещения линейного объекта
- — номера характерных точек устанавливаемого публичного сервитута в целях размещения линейного объекта
- существующие элементы планировочной структуры, занятые линейными объектами, улочно-дорожной сетью
- планируемые элементы планировочной структуры, предназначенные для размещения линейного объекта
- — границы населенных пунктов

Существующие инженерные сети

- — линии связи
- — линии электропередачи
- — газопроводы
- — водопроводы

Примечание:

- 1 - Система координат - МСК-40
- 2 - Красные линии, утвержденные в составе проекта планировки территории, отсутствуют
- 3 - Образцы, изменения земельные участки, земельные участки, в отношении которых предполагается их резервирование и (или) изъятие для государственных или муниципальных нужд, отсутствуют
- 4 - Земельные участки, образование которых предусмотрено схемой расположения земельного участка или земельных участков на кадастровом плане территории, срок действия которых не истек, отсутствуют

2528.046.П.0/0.0002-ДПТ-3-1			
«Межпоселковый газопровод к дер. Копылово - дер. Хлестово - дер. Дубенки - дер. Головино - дер. Чапаевка с отводами к дер. Прокудино, дер. Николаевка, дер. Дельково Дзержинского района Калужской области»			
Изм.	Кол.ч.	Лист	№ док
Разработал	Шубина	03.2023	03.2023
Проверил	Иванов	03.2023	03.2023
Раздел 1. Основная часть проекта межевания территории. Графическая часть		Стадия	Лист
Чертеж межевания территории. Масштаб 1:1000		П	8
ООО «ЭкспертГаз» Санкт-Петербург		Листов	20

Инв. №подл. Погр. и дата Взам. инв. №

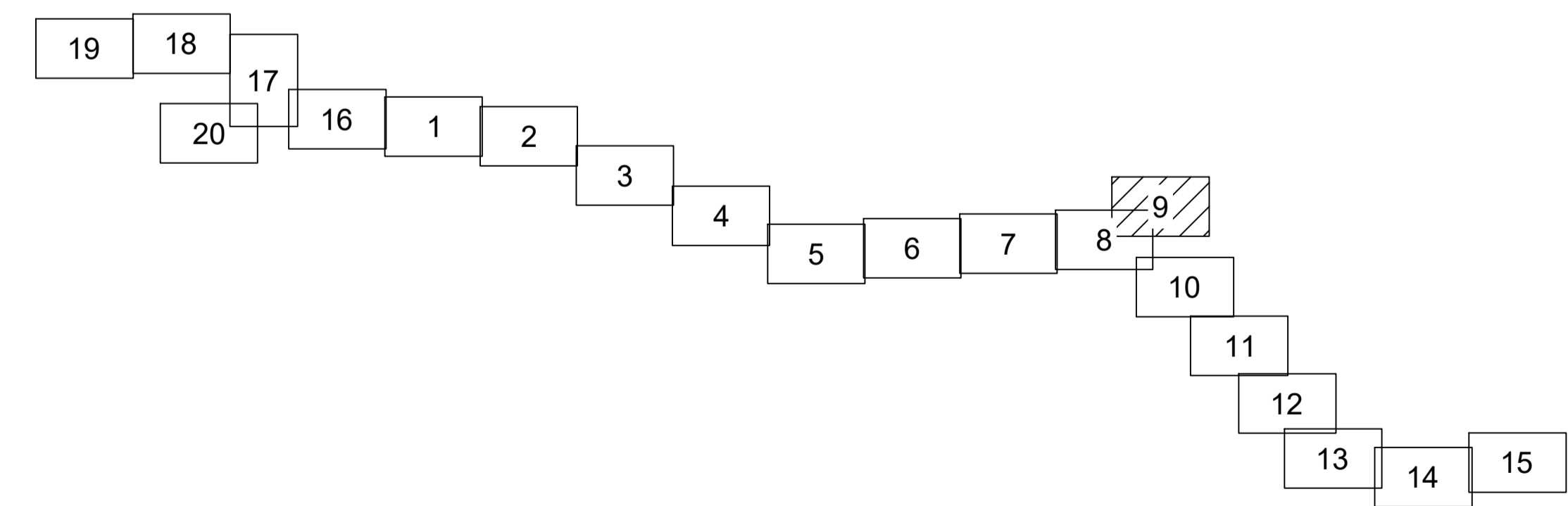
445600.00
1267800.00

Прок

деревня Прокудино,
муниципальное образование сельское
поселение "Деревня Рудня"
Дзержинского района
Калужской области

а/д Рудня – Дурнево 10+582
км. Министерство дорожного
хозяйства Калужской области

Схема расположения листов



Согласовано
И.И.б. №
Взак. инб.
№
и дата
Прогр. и дата
№
И.И.б. №

Условные обозначения

- границы устанавливаемого публичного сервитута в целях размещения линейного объекта
- номера характерных точек устанавливаемого публичного сервитута в целях размещения линейного объекта
- существующие элементы планировочной структуры, занятые линейными объектами, улично-дорожной сетью
- планируемые элементы планировочной структуры, предназначенные для размещения линейного объекта
- границы населенных пунктов

Существующие инженерные сети

- линии связи
- линии электропередач
- газопроводы
- водопроводы

Примечание:

- 1 - Система координат - МСК-40
- 2 - Красные линии, утвержденные в составе проекта планировки территории, отсутствуют
- 3 - Образцы, изменения земельные участки, земельные участки, в отношении которых предполагается их резервирование и (или) изъятие для государственных или муниципальных нужд, отсутствуют
- 4 - Земельные участки, образование которых предусмотрено схемой расположения земельного участка или земельных участков на кадастровом плане территории, срок действия которых не истек, отсутствуют

				2528.046.П.0/0.0002-ДПТ-3-1		
				«Межпоселковый газопровод к дер. Копылово – дер. Хлестово – дер. Дубенки – дер. Голодино – дер. Чапаевка с отводами к дер. Прокудино, дер. Николаевка, дер. Дельцово Дзержинского района Калужской области»		
Изм.	Кол.ч.	Лист	№ док	Подпись	Дата	Раздел 1. Основная часть проекта межевания территории. Графическая часть
Разработал	Шубина				03.2023	Стадия
Проверил	Иванов				03.2023	Лист
				Чертеж межевания территории. Масштаб 1:1000		Листов
				ООО "ЭкспертГаз" Санкт-Петербург		20


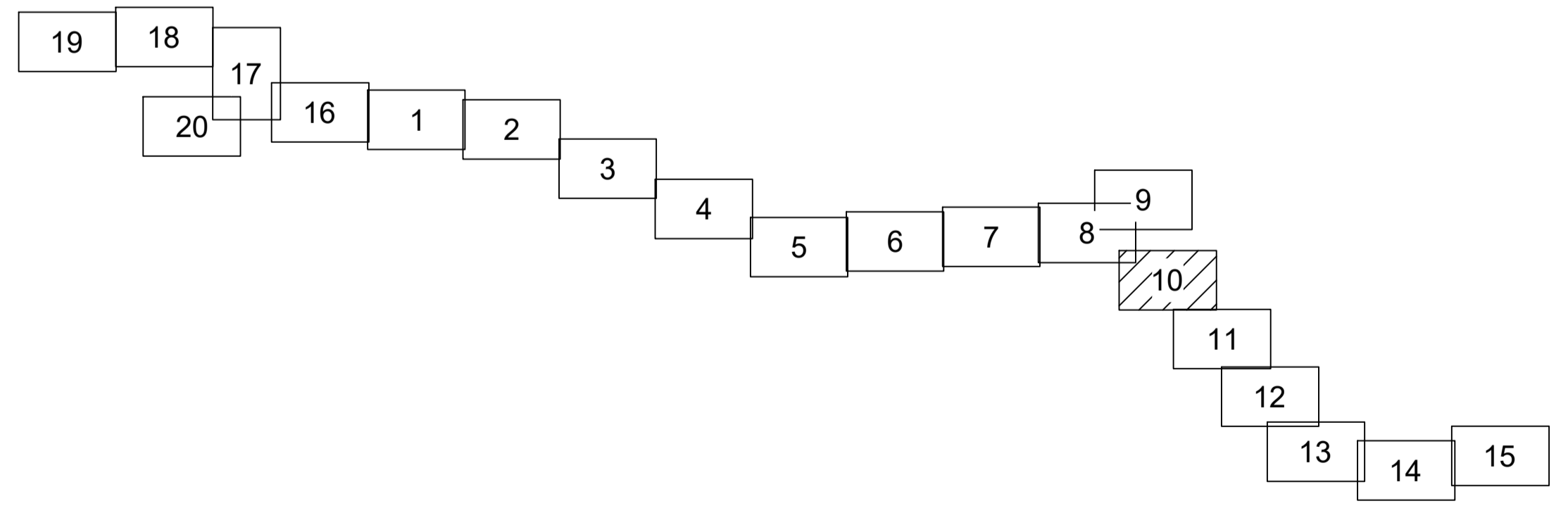


Схема расположения листов



Условные обозначения

- граница устанавливаемого публичного сервитута в целях размещения линейного объекта
- номера характерных точек устанавливаемого публичного сервитута в целях размещения линейного объекта
- существующие элементы планировочной структуры, занятые линейными объектами, улично-дорожной сетью
- планируемые элементы планировочной структуры, предназначенные для размещения линейного объекта
- границы населенных пунктов

Существующие инженерные сети

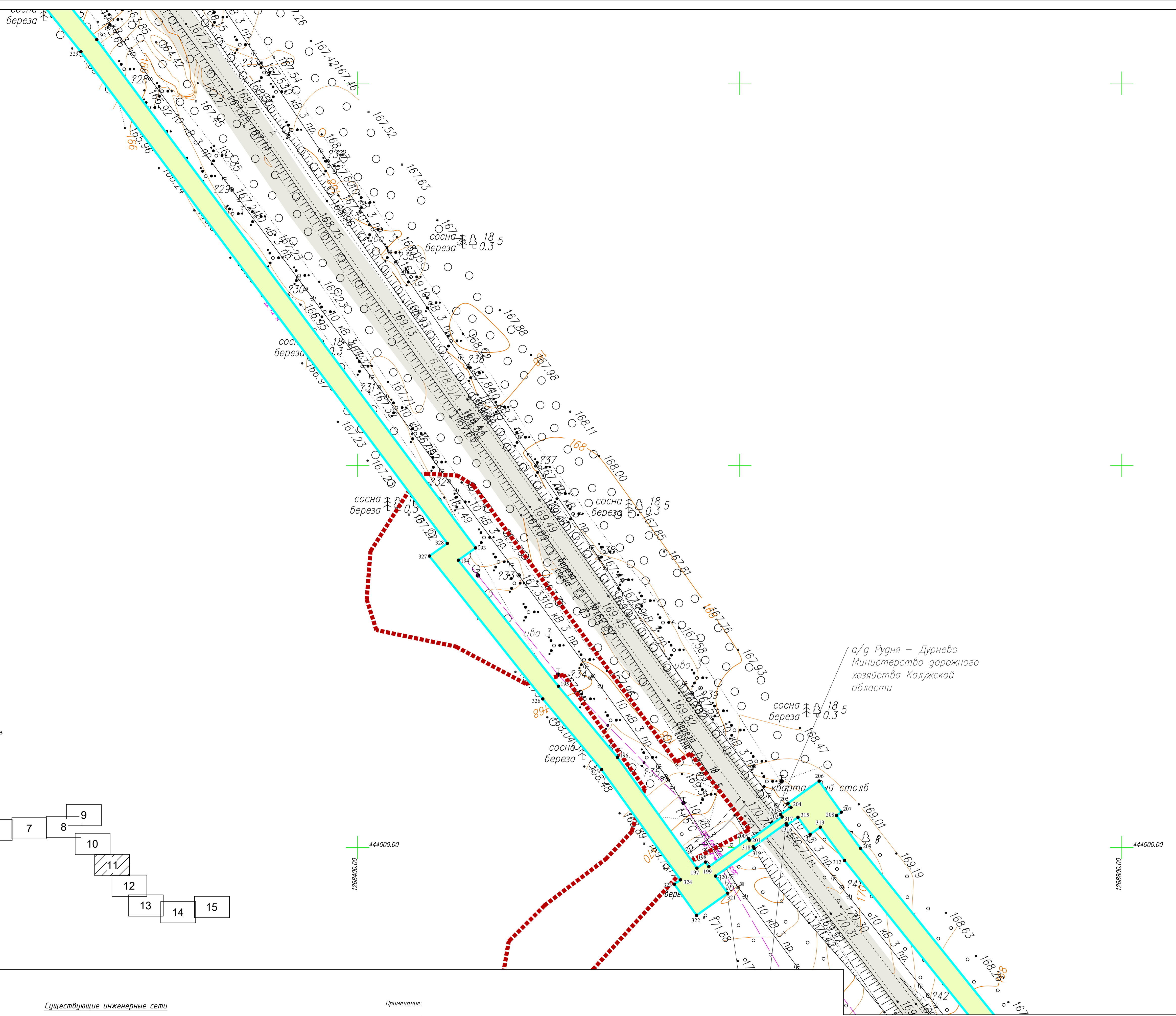
- линии связи
- линии электропередач
- газопроводы
- водопроводы

Примечание:

- 1 - Система координат - МСК-40
- 2 - Красные линии, утвержденные в составе проекта планировки территории, отсутствуют
- 3 - Образцы, изменяемые земельные участки, земельные участки, в отношении которых предполагается их резервирование и (или) изъятие для государственных или муниципальных нужд, отсутствуют
- 4 - Земельные участки, образование которых предусмотрено схемой размещения земельного участка или земельных участков на кадастровом плане территории, срок действия которых не истек, отсутствуют

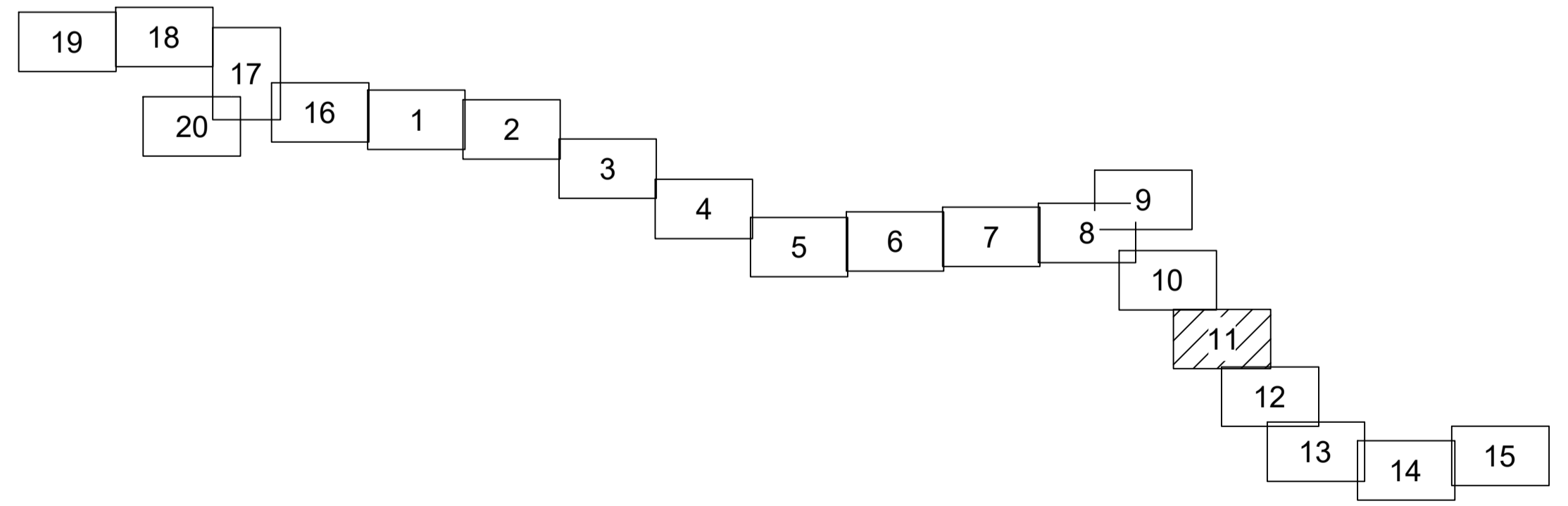
				2528.046.П.010.0002-ДПТ-3-1		
				«Межселковый газопровод к дер. Копылово - дер. Хлестово - дер. Дубенки - дер. Голодино - дер. Чапаевка с отводами к дер. Прокудино, дер. Николаевка, дер. Дельцово Дзержинского района Калужской области»		
Изм.	Кол.ч.	Лист	№ док	Подпись	Дата	
Разработал	Шубина				03.2023	Раздел 1. Основная часть проекта межевания территории. Графическая часть
Проверил	Иванов				03.2023	
				Чертеж межевания территории. Масштаб 1:1000		
				ООО "ЭкспертГаз" Санкт-Петербург		
				Стадия	Лист	Листов
				П	10	20

Согласовано
 Взам. инв. №
 Ил.б. №подл. Погр. и дата



а/д Рудня – Дурнево
Министерство дорожного хозяйства Калужской области

Схема расположения листов



444000.00
1266400.00

444000.00
1266800.00

Условные обозначения

- граница устанавливаемого публичного сервитута в целях размещения линейного объекта
- номера характерных точек устанавливаемого публичного сервитута в целях размещения линейного объекта
- существующие элементы планировочной структуры, занятые линейными объектами, улично-дорожной сетью
- планируемые элементы планировочной структуры, предназначенные для размещения линейного объекта
- границы населенных пунктов

Существующие инженерные сети

- линии связи
- линии электропередач
- газопроводы
- водопроводы

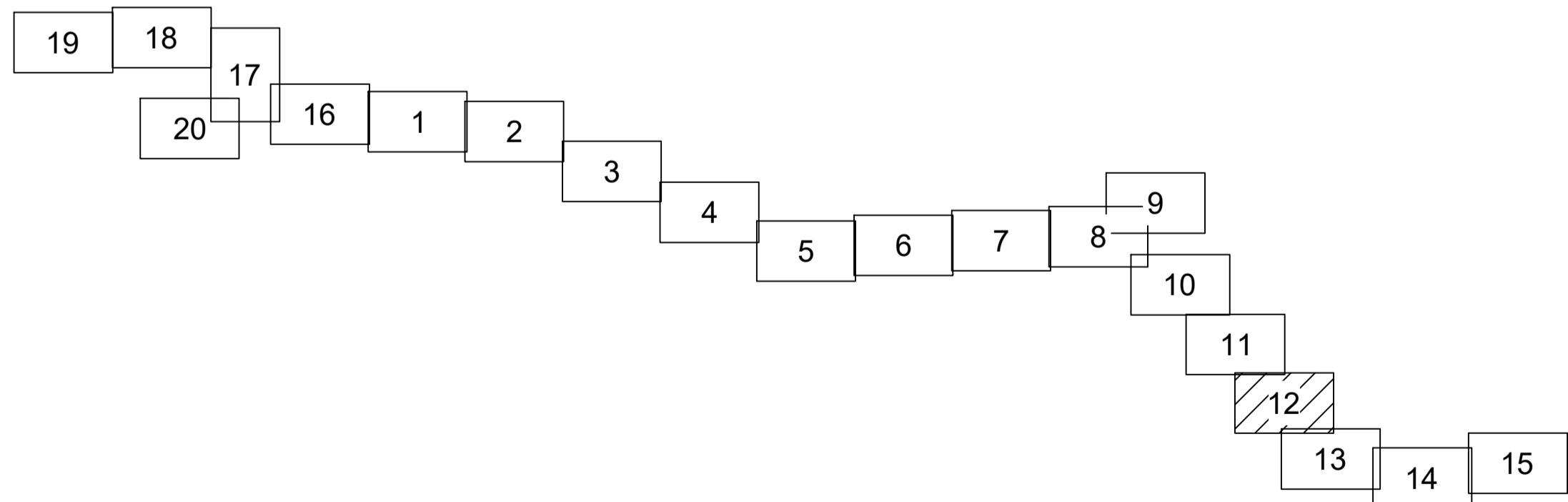
Примечание:

- 1 - Система координат - МСК-40
- 2 - Красные линии, утвержденные в составе проекта планировки территории, отсутствуют
- 3 - Образованные, измененные земельные участки, земельные участки, в отношении которых предполагается их резервирование и (или) изъятие для государственных или муниципальных нужд, отсутствуют
- 4 - Земельные участки, образование которых предусмотрено схемой расположения земельного участка или земельных участков на кадастровом плане территории, срок действия которых не истек, отсутствуют

2528.046.П.0/0.0002-ДПТ-3-1				
«Межселковский газопровод к дер. Копылово – дер. Хлестово – дер. Дубенки – дер. Голодино – дер. Чапаевка с отводами к дер. Прокудино, дер. Николаевка, дер. Дельцово Дзержинского района Калужской области»				
Изм.	Кол.ч.	Лист	№ док	Подпись
Разработал	Шубина	03.2023		
Проверил	Иванов	03.2023		
Раздел 1. Основная часть проекта межевания территории. Графическая часть			Стадия	Лист
Чертеж межевания территории. Масштаб 1:1000			П	11
ООО «ЭкспертГаз» Санкт-Петербург			Листов	20

Кондровский РЭС филиала «Калугазнерга»
 ПАО «Россети Центр и Приволжье»
 Телефон: (48434) 33-873

Схема расположения листов



Условные обозначения

- граница устанавливаемого публичного сервитута в целях размещения линейного объекта
- номера характерных точек устанавливаемого публичного сервитута в целях размещения линейного объекта
- существующие элементы планировочной структуры, занятые линейными объектами, улично-дорожной сетью
- планируемые элементы планировочной структуры, предназначенные для размещения линейного объекта
- границы населенных пунктов

Существующие инженерные сети

- линии связи
- линии электропередачи
- газопроводы
- водопроводы

Примечание:

- 1 - Система координат - МСК-40
- 2 - Красные линии, утвержденные в составе проекта планировки территории, отсутствуют
- 3 - Образцы, изменяемые земельные участки, земельные участки, в отношении которых предполагается их резервирование и (или) изъятие для государственных или муниципальных нужд, отсутствуют
- 4 - Земельные участки, образование которых предусмотрено схемой расположения земельного участка или земельных участков на кадастровом плане территории, срок действия которых не истек, отсутствуют

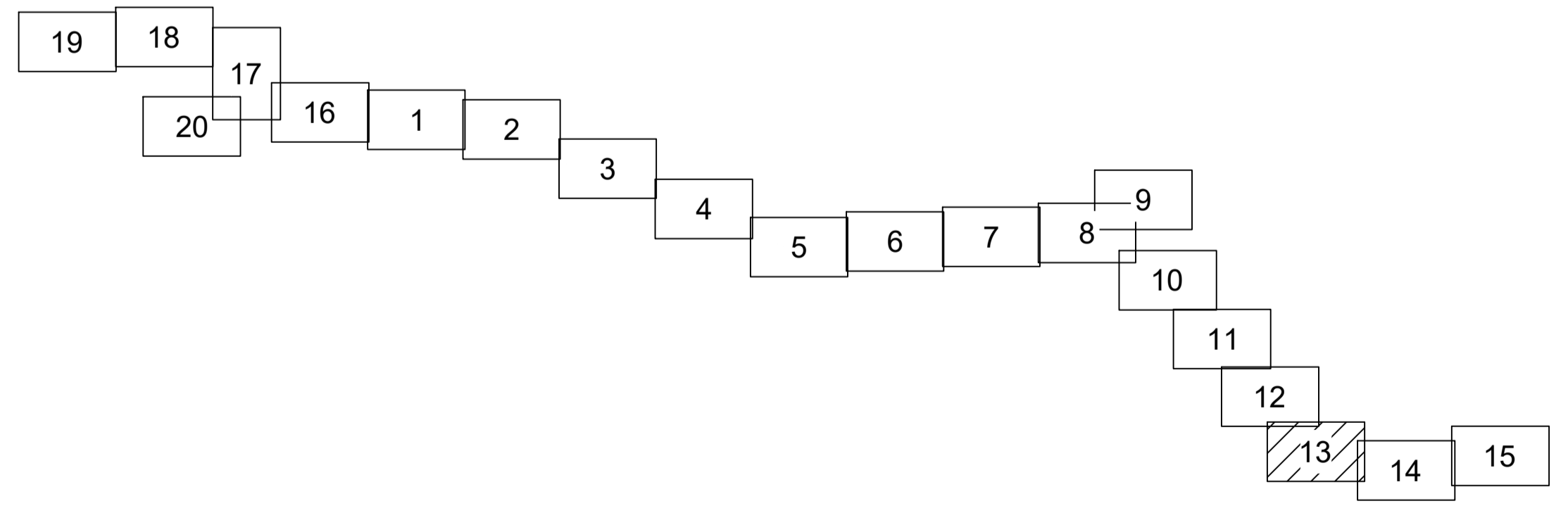
2528.046.П.0/0.0002-ДПТ-3-1				«Межселковый газопровод к дер. Копылово - дер. Хлестово - дер. Дубенки - дер. Головино - дер. Чапавка с отводами к дер. Прокудино, дер. Николаевка, дер. Дельцово Дзержинского района Калужской области»		
Изм.	Кол.ч.	Лист	№ док	Подпись	Дата	Раздел 1. Основная часть проекта межевания территории. Графическая часть
Разработал	Шубина				03.2023	Стадия
Проверил	Иванов				03.2023	Лист
						Листов
						П 12 20
Чертеж межевания территории. Масштаб 1:1000						ООО «ЭкспертГаз» Санкт-Петербург

деревня Головино,
муниципальное образование сельское
поселение "Деревня Рудня"
Дзержинского района
Калужской области

а/д Рудня – Дурнево
Министерство дорожного
хозяйства Калужской
области

Кондровский РЭС филиала «Калугазнерго»
ПАО «Россети Центр и Приволжье»
Телефон: (48434) 33-873

Схема расположения листов



Условные обозначения

- границы устанавливаемого публичного сервитута в целях размещения линейного объекта
- номера характерных точек устанавливаемого публичного сервитута в целях размещения линейного объекта
- существующие элементы планировочной структуры, занятые линейными объектами, улично-дорожной сетью
- планируемые элементы планировочной структуры, предназначенные для размещения линейного объекта
- границы населенных пунктов

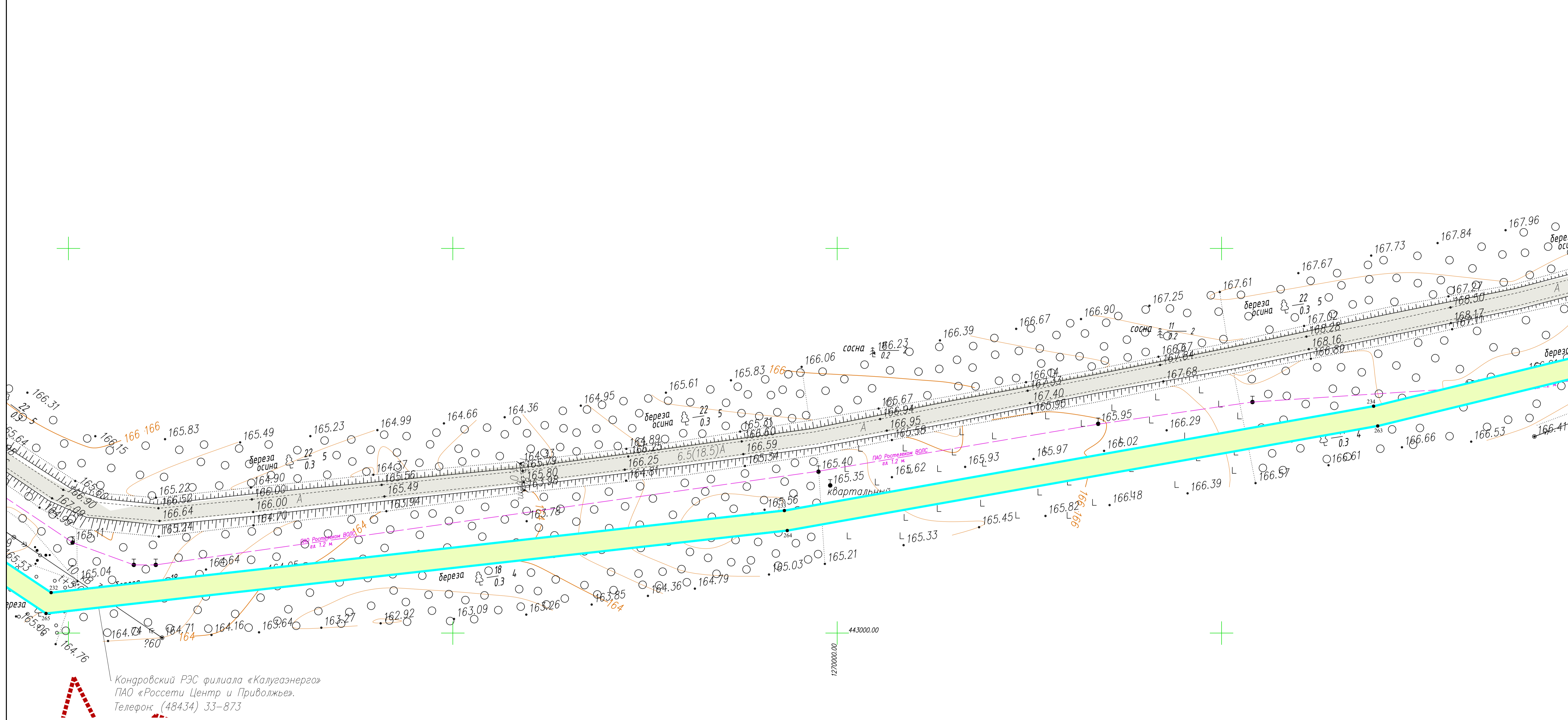
Существующие инженерные сети

- линии связи
- линии электропередач
- газопроводы
- водопроводы

Примечание:

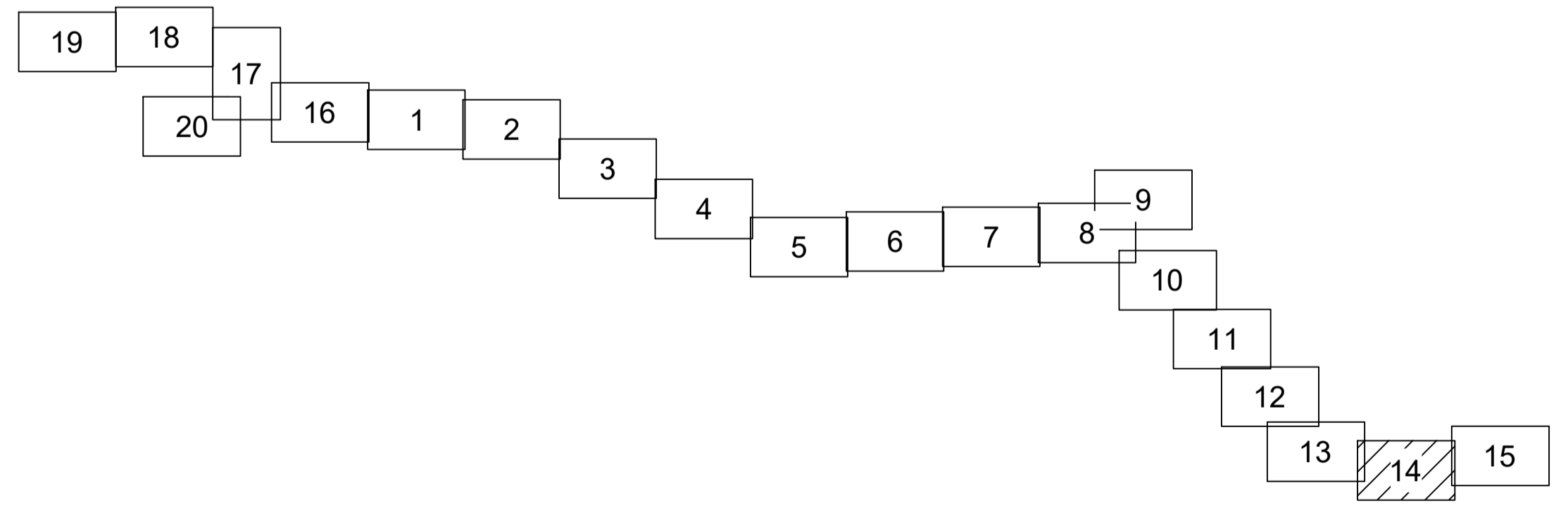
- 1 - Система координат - МСК-40
- 2 - Красные линии, утвержденные в составе проекта планировки территории, отсутствуют
- 3 - Образование, изменение земельных участки, земельные участки, в отношении которых предполагается их резервирование и (или) изъятие для государственных или муниципальных нужд, отсутствуют
- 4 - Земельные участки, образование которых предусмотрено схемой расположения земельного участка или земельных участков на кадастровом плане территории, срок действия которых не истек, отсутствуют

2528.046.П.0/0.0002-ДПТ-3-1						
«Межпоселковый газопровод к дер. Копылово – дер. Хлестово – дер. Дубенки – дер. Головино – дер. Чапаевка с отводами к дер. Прокудино, дер. Николаевка, дер. Дельцово Дзержинского района Калужской области»						
Изм.	Кол.ч.	Лист	№ док	Подпись	Дата	
Разработал	Шубина				03.2023	Раздел 1. Основная часть проекта межевания территории. Графическая часть
Проверил	Иванов				03.2023	
Чертеж межевания территории. Масштаб 1:1000				ЭкспертГаз	ООО «ЭкспертГаз» Санкт-Петербург	
				Стадия	Лист	Листов
				П	13	20



Кондровский РЭС филиала «Калугазэнерго»
 ПАО «Россети Центр и Приволжье».
 Телефон: (48434) 33-873

Схема расположения листов



Условные обозначения

- граница устанавливаемого публичного сервитута в целях размещения линейного объекта
- номера характерных точек устанавливаемого публичного сервитута в целях размещения линейного объекта
- существующие элементы планировочной структуры, занятые линейными объектами, улично-дорожной сетью
- планируемые элементы планировочной структуры, предназначенные для размещения линейного объекта
- границы населенных пунктов

Существующие инженерные сети

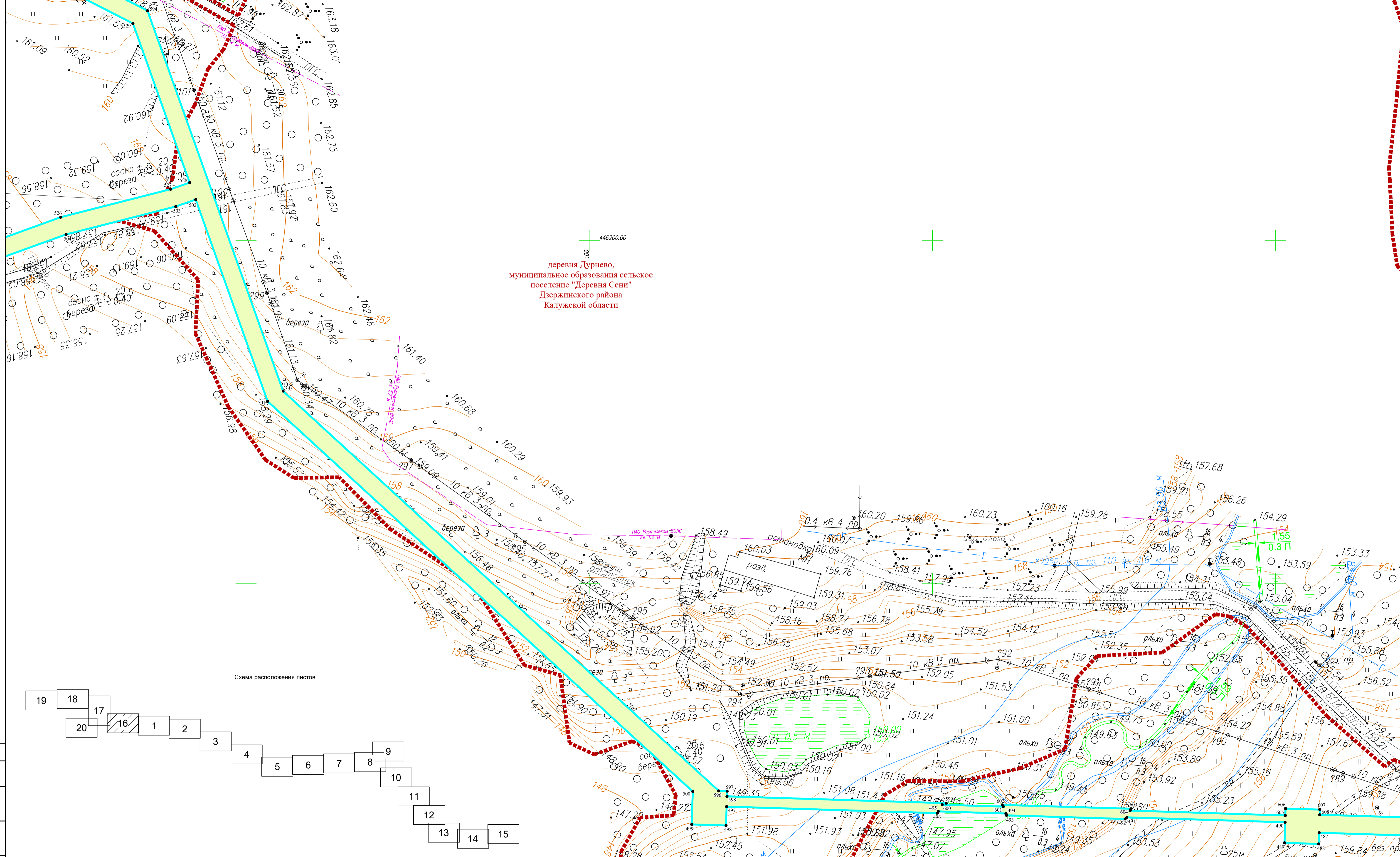
- линии связи
- линии электропередач
- газопроводы
- водопроводы

Примечание:

- 1 - Система координат - МСК-40
- 2 - Красные линии, утвержденные в составе проекта планировки территории, отсутствуют
- 3 - Образованные, изменяемые земельные участки, земельные участки, в отношении которых предполагается их резервирование и (или) изъятие для государственных или муниципальных нужд, отсутствуют
- 4 - Земельные участки, образование которых предусмотрено схемой расположения земельного участка или земельных участков на кадастровом плане территории, срок действия которых не истек, отсутствуют

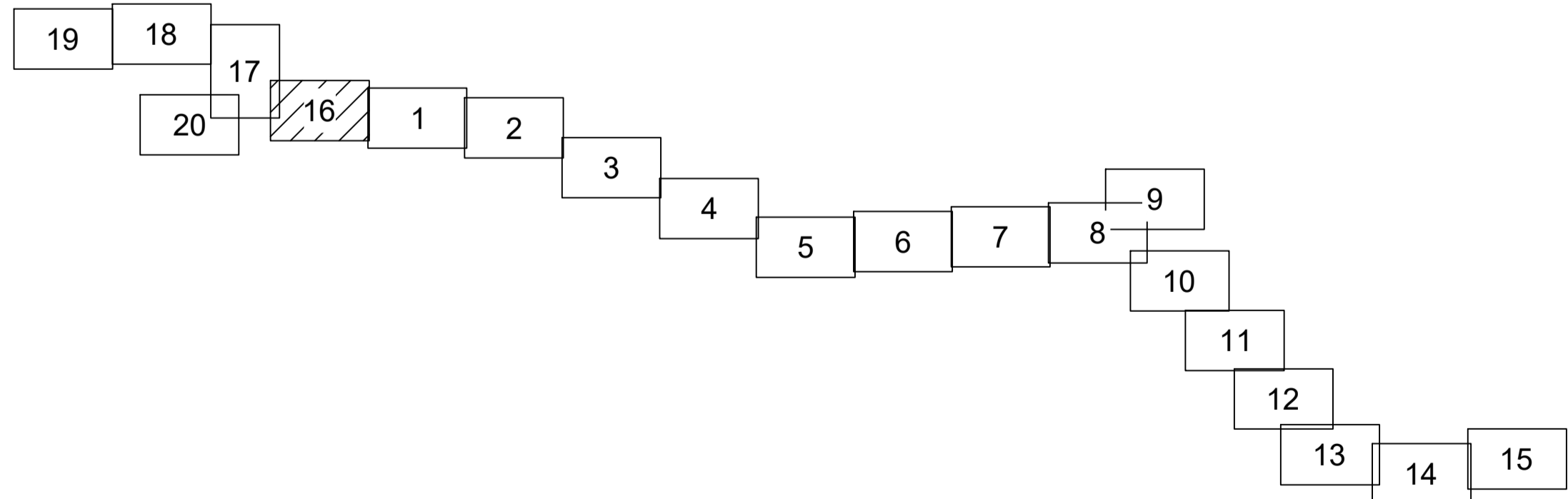
					2528.04.6.П.0/0.0002-ДПТ-3-1					
					«Межселковской газопровод к дер. Копылово - дер. Хлестово - дер. Дубенки - дер. Головино - дер. Чапаевка с отводами к дер. Прокудино, дер. Николаевка, дер. Дельцово Дзержинского района Калужской области»					
Изм.	Кол.ч.	Лист	№ док.	Подпись	Дата	Раздел 1. Основная часть проекта межевания территории. Графическая часть	Стадия	Лист	Листов	
					03.2023		П	14	20	
Проверил		Иванов			03.2023					
					Чертеж межевания территории. Масштаб 1:1000			ООО «ЭкспертГаз» Санкт-Петербург		

Инв. №подл. Попр. и дата



деревня Дурнево,
муниципальное образование сельское
поселение "Деревня Сени"
Дзержинского района
Калужской области

Схема расположения листов



Условные обозначения

- граница устанавливаемого публичного сервитута в целях размещения линейного объекта
- - номера характерных точек устанавливаемого публичного сервитута в целях размещения линейного объекта
- существующие элементы планировочной структуры, занятые линейными объектами, улично-дорожной сетью
- планируемые элементы планировочной структуры, предназначенные для размещения линейного объекта
- - границы населенных пунктов

Существующие инженерные сети

- - линии связи
- - линии электропередач
- - газопроводы
- - водопроводы

Примечание:

- 1 - Система координат - МСК-40
- 2 - Красные линии, утвержденные в составе проекта планировки территории, отсутствуют
- 3 - Образцы, изменения земельные участки, земельные участки, в отношении которых предлагается их резервирование и (или) изъятие для государственных или муниципальных нужд, отсутствуют
- 4 - Земельные участки, образование которых предусмотрено схемой расположения земельного участка или земельных участков на кадастровом плане территории, срок действия которых не истек, отсутствуют

2528.046 П.0/0.0002-ДПТ-3-1			
«Межпоселковый газопровод к дер. Копылово - дер. Хлестово - дер. Дубенки - дер. Голодино - дер. Чапаевка с отводами к дер. Прокудино, дер. Николаевка, дер. Дельково Дзержинского района Калужской области»			
Изм. Кол.ч.	Лист № док	Подпись	Дата
Разработал	Шубина		03.2023
Проверил	Иванов		03.2023
Раздел 1. Основная часть проекта межевания территории. Графическая часть		Стадия	Лист
		П	16
			20
Чертеж межевания территории. Масштаб 1:1000		ООО «ЭкспертГаз» Санкт-Петербург	

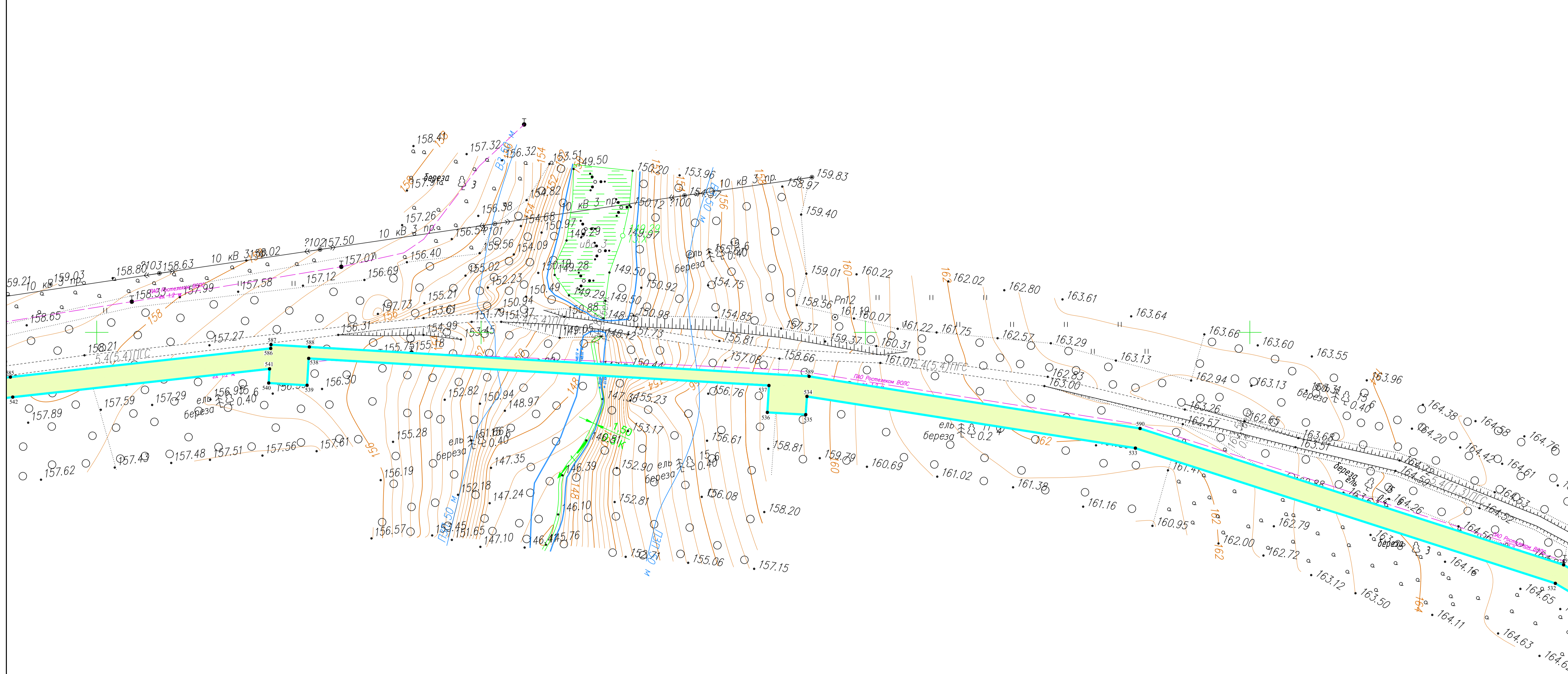
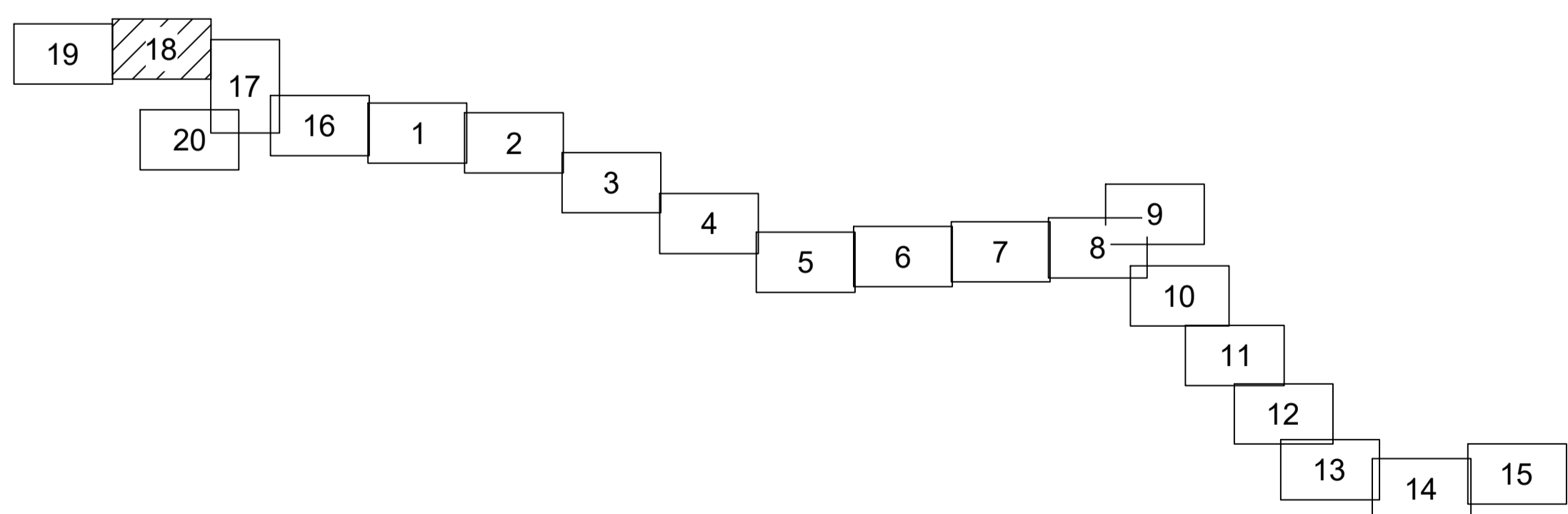


Схема расположения листов



Условные обозначения

- граница устанавливаемого публичного сервитута в целях размещения линейного объекта
- — номера характерных точек устанавливаемого публичного сервитута в целях размещения линейного объекта
- существующие элементы планировочной структуры, занятые линейными объектами, улично-дорожной сетью
- планируемые элементы планировочной структуры, предназначенные для размещения линейного объекта
- — границы населенных пунктов


Существующие инженерные сети

- — линии связи
- — линии электропередач
- — газопроводы
- — водопроводы

Примечание:

- 1 - Система координат - МСК-40
- 2 - Красные линии, утвержденные в составе проекта планировки территории, отсутствуют
- 3 - Образованные, изменяемые земельные участки, земельные участки, в отношении которых предполагается их резервирование и (или) изъятие для государственных или муниципальных нужд, отсутствуют
- 4 - Земельные участки, образование которых предусмотрено схемой расположения земельного участка или земельных участков на кадастровом плане территории, срок действия которых не истек, отсутствуют

2528.046 П.0/0.0002-ДПТ-3-1				
«Межпоселковый газопровод к дер. Копылово - дер. Хлестово - дер. Дубенки - дер. Голодино - дер. Чапаевка с отводами к дер. Прокудино, дер. Николаевка, дер. Дельково Дзержинского района Калужской области»				
Изм.	Кол.ч.	Лист	№ док	Подпись
Разработал	Шубина	03.2023		
Проверил	Иванов	03.2023		
Раздел 1. Основная часть проекта межевания территории. Графическая часть			Стадия	Лист
Чертеж межевания территории. Масштаб 1:1000			П	18
ООО «ЭкспертГаз» Санкт-Петербург			Листов	20



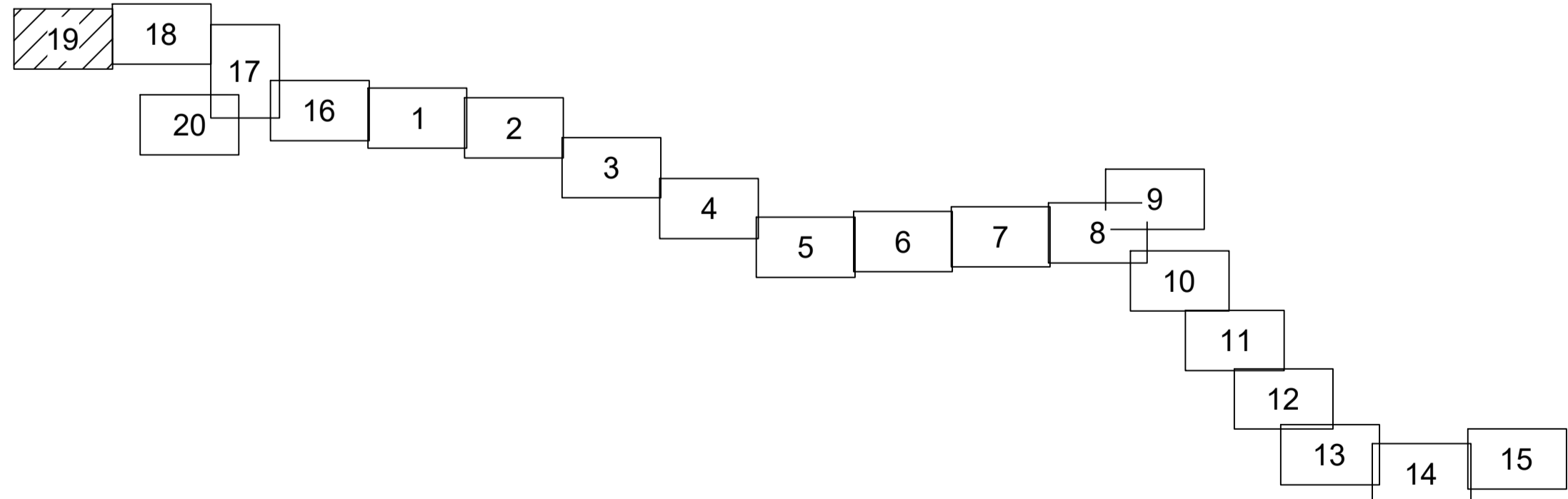
Детьково

деревня Детьково,
муниципальное образование сельское
поселение "Деревня Сени"
Дзержинского района
Калужской области

Кондровский РЭС филиала «Калугазэнерго»
ПАО «Россети Центр и Приволжье».
Телефон: (48434) 33-873

а/д «Рудня – Дурнево» – Детьково
Администрация (Исполнительно-распорядительный
орган) муниципального района
Дзержинский район

Схема расположения листов



Условные обозначения

- граница устанавливаемого публичного сервитута в целях размещения линейного объекта
- номера характерных точек устанавливаемого публичного сервитута в целях размещения линейного объекта
- существующие элементы планировочной структуры, занятые линейными объектами, улично-дорожной сетью
- планируемые элементы планировочной структуры, предназначенные для размещения линейного объекта
- границы населенных пунктов

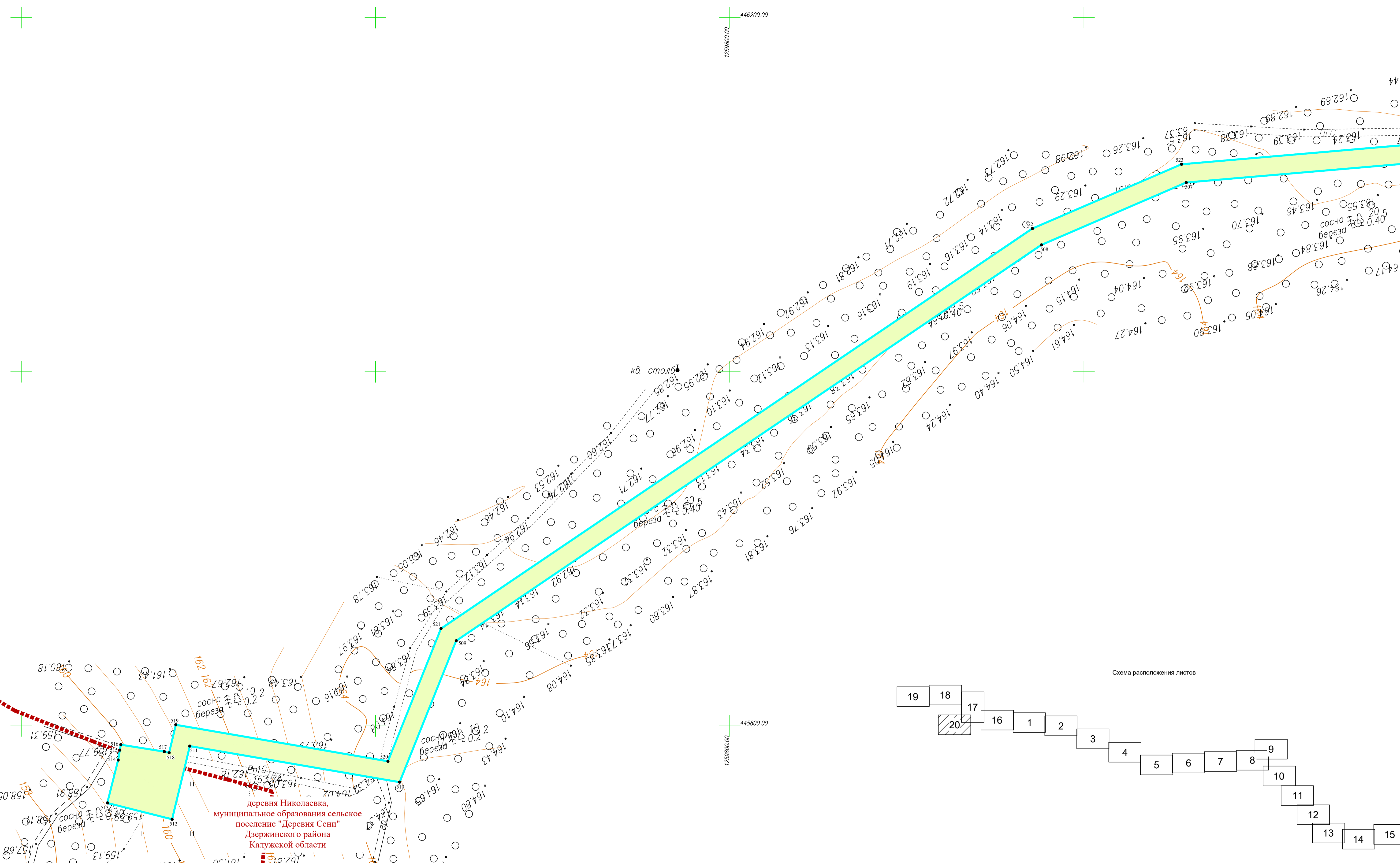
Существующие инженерные сети

- линии связи
- линии электропередач
- газопроводы
- водопроводы

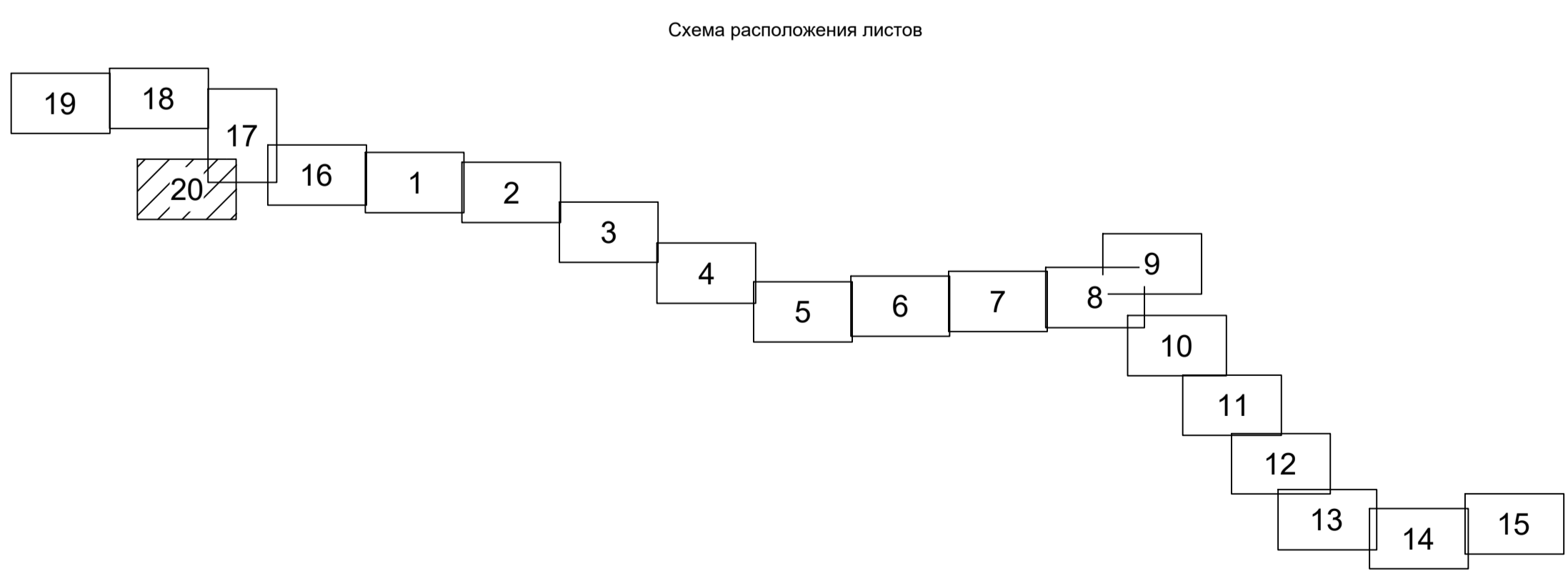
Примечание:

- 1 - Система координат - МСК-40
- 2 - Красные линии, утвержденные в составе проекта планировки территории, отсутствуют
- 3 - Образованные, изменяемые земельные участки, земельные участки, в отношении которых предполагается их резервирование и (или) изъятие для государственных или муниципальных нужд, отсутствуют
- 4 - Земельные участки, образование которых предусмотрено схемой расположения земельного участка или земельных участков на кадастровом плане территории, срок действия которых не истек, отсутствуют

2528.046.П.0/0.0002-ДПТ-3-1					
«Межселковный газопровод к дер. Копылово – дер. Хлестово – дер. Дубенки – дер. Головино – дер. Чапаевка с отводами к дер. Прокудино, дер. Николаевка, дер. Детьково Дзержинского района Калужской области»					
Изм.	Кол.ч.	Лист	№ док	Подпись	Дата
Разработал	Шубина				03.2023
Проверил	Иванов				03.2023
Чертеж межевания территории. Масштаб 1:1000			Стадия	Лист	Листов
			П	19	20
			ООО «ЭкспертГаз» Санкт-Петербург		



деревня Николаевка,
муниципальное образование сельское
поселение "Деревня Сени"
Дзержинского района
Калужской области



Согласовано
Имя, Фамилия, Инициалы, Подпись, дата, №

Условные обозначения

- - граница устанавливаемого публичного сервитута в целях размещения линейного объекта
- - номера характерных точек устанавливаемого публичного сервитута в целях размещения линейного объекта
- существующие элементы планировочной структуры, занятые линейными объектами, линейно-дорожной сетью
- планируемые элементы планировочной структуры, предназначенные для размещения линейного объекта
- - - - границы населенных пунктов

Существующие инженерные сети

- - - - линии связи
- - - - линии электропередач
- - - - газопроводы
- - - - водопроводы

Примечание:

- 1 - Система координат - МСК-40
- 2 - Красные линии, утвержденные в составе проекта планировки территории, отсутствуют
- 3 - Образованные, изменяемые земельные участки, земельные участки, в отношении которых предполагается их резервирование и (или) изъятие для государственных или муниципальных нужд, отсутствуют
- 4 - Земельные участки, образование которых предусмотрено схемой расположения земельного участка или земельных участков на кадастровом плане территории, срок действия которых не истек, отсутствуют

2528.046.П.0/0.0002-ДПТ-3-1				
«Межпоселковый газопровод к дер. Копылово - дер. Хлестово - дер. Дубенки - дер. Головино - дер. Чапаевка с отводами к дер. Прокудино, дер. Николаевка, дер. Дельцово Дзержинского района Калужской области»				
Изм.	Кол.ч.	Лист	№ док	Подпись
Разработал	Шубина		03.2023	
Проверил	Иванов		03.2023	
Раздел 1. Основная часть проекта межевания территории. Графическая часть			Стадия	Лист
			П	20
Чертеж межевания территории. Масштаб 1:1000			Листов 20	
ООО "ЭкспертГаз" Санкт-Петербург			Формат А1	

Состав документации по планировке территории

Обозначение	Наименование	Примечание
2528.046.П.0/0.0002-ДПТ-1	Том 1. Проект планировки территории. Основная часть	47
2528.046.П.0/0.0002-ДПТ-1-1	Раздел 1. Основная часть проекта планировки территории. Графическая часть	23
2528.046.П.0/0.0002-ДПТ-1-2	Раздел 2. Основная часть проекта планировки территории. Положение о размещении линейных объектов	24
2528.046.П.0/0.0002-ДПТ-2	Том 2. Проект планировки территории. Материалы по обоснованию проекта планировки территории	110
2528.046.П.0/0.0002-ДПТ-2-1	Раздел 3. Материалы по обоснованию проекта планировки территории. Графическая часть	66
2528.046.П.0/0.0002-ДПТ-2-2	Раздел 4. Материалы по обоснованию проекта планировки территории. Пояснительная записка	44
2528.046.П.0/0.0002-ДПТ-3	Том 3. Проект межевания территории. Основная часть	81
2528.046.П.0/0.0002-ДПТ-3-1	Раздел 1. Основная часть проекта межевания территории. Графическая часть	23
2528.046.П.0/0.0002-ДПТ-3-2	Раздел 2. Основная часть проекта межевания территории. Текстовая часть	58
2528.046.П.0/0.0002-ДПТ-4	Том 4. Проект межевания территории. Материалы по обоснованию проекта межевания территории	27
2528.046.П.0/0.0002-ДПТ-4-1	Раздел 3. Материалы по обоснованию проекта межевания территории. Графическая часть	23
2528.046.П.0/0.0002-ДПТ-4-2	Раздел 4. Материалы по обоснованию проекта межевания территории. Пояснительная записка	4

Согласовано		
-------------	--	--

Взам. инв. №	
--------------	--

Подп. и дата	
--------------	--

Инв. № подл.	
--------------	--

2528.046.П.0/0.0002-ДПТ-3-2						
Изм.	Кол.уч.	Лист	№ док	Подпись	Дата	
Разраб.		Шубина			03.23	
Пров.		Иванов			03.23	
Состав документации по планировке территории				Стадия	Лист	Листов
				П	1	1

Содержание

1. Перечень образуемых земельных участков 6
2. Перечень координат характерных точек границ образуемых земельных участков 9
3. Сведения о границах территории, применительно к которой осуществляется подготовка проекта межевания, содержащие перечень координат характерных точек таких границ в системе координат, используемой для ведения Единого государственного реестра недвижимости. 23
4. Целевое назначение лесов, вид (виды) разрешенного использования лесного участка, количественные и качественные характеристики лесного участка, сведения о нахождении лесного участка в границах особо защитных участков лесов 38

Взам. инв. №		Подп. и дата						2528.046.П.0/0.0002-ДПТ-3-2		
Изм.	Кол.уч.	Лист	№ док	Подпись	Дата					
Разраб.		Шубина			03.23	Раздел 2. Проект межевания территории. Текстовая часть		Стадия	Лист	Листов
Пров.		Иванов			03.23			П	1	32
Инва. № подл.										

1. Перечень образуемых земельных участков

Проектом межевания территории не предусматривается образование земельных участков. На всю трассу газопровода планируется установление публичного сервитута.

Перечень кадастровых номеров существующих земельных участков, на которых линейный объект будет размещен на условиях публичного сервитута, их описание местоположения, перечень и адреса расположенных на таких земельных участках объектов недвижимого имущества, представлены в Таблице 1.1.

Таблица 1.1

Характеристики устанавливаемого публичного сервитута

№ п/п	Площадь публичного сервитута в границах земельного участка, кв.м.	Кадастровый номер земельного участка, на котором планируется установление публичного сервитута	Категория земельного участка	Вид разрешенного использования земельного участка	Описание местоположения земельного участка	Кадастровые номера объектов недвижимого имущества, расположенные на земельном участке, их адреса
1	9188	40:04:240501:7	Земли запаса	Для сельскохозяйственного использования	Калужская область, р-н Дзержинский, в районе д. Детьково	-
2	2798	40:04:240601:14	Земли сельскохозяйственного назначения	Для сельскохозяйственного использования	Калужская область, р-н Дзержинский, в районе деревни Дурнево	-
3	2587	40:04:240601:126	Земли сельскохозяйственного назначения	Для сельскохозяйственного использования (сенокосение)	Калужская область, Дзержинский район, в районе д. Николаевка	40:04:240301:36 Калужская обл, р-н Дзержинский, д Николаевка
4	915	40:04:240601:5 (ЕЗ 40:04:240601:3)	Земли сельскохозяйственного назначения	Для сельскохозяйственной деятельности	Калужская область, р-н Дзержинский, д. Дурнево	40:04:210601:215 Калужская область, Дзержинский район, деревня Дурнево
5	177	40:04:240101:90	Земли населенных пунктов	Под дорогой общего пользования "Рудня-Дурнево"	Калужская обл., р-н Дзержинский, д. Дурнево	40:04:240101:179 Калужская обл, р-н Дзержинский, д Дурнево 40:04:240101:338 Калужская область, р-н Дзержинский, д Дурнево
6	88	40:04:330402:1	Земли промышленности, энергетики, транспорта, связи, радиовещания, телевидения, информатики, земли для обеспечения космической деятельности, земли обороны,	Под дорогой общего пользования "Галкино-Сени"-Товарково-Рудня-Дурнево"	Калужская обл., р-н Дзержинский, д. Дурнево	-

Взам. инв.№	
Подп. и дата	
Инв. № подл.	

Изм.	Кол.уч.	Лист	№ док	Подпись	Дата	2528.046.П.0/0.0002-ДПТ-3-2	Лист 2
------	---------	------	-------	---------	------	-----------------------------	-----------

			безопасности и земли иного специального назначения				
7	1189	40:04:000000:102 6	Земли промышленности, энергетики, транспорта, связи, радиовещания, телевидения, информатики, земли для обеспечения космической деятельности, земли обороны, безопасности и земли иного специального назначения	Автомобильная дорога	Калужская область, р-н Дзержинский, а/дорога «Рудня - Дурнево»	-	
8	2929	40:04:241001:1	Земли лесного фонда	Лесной участок	Калужская обл., р-н Дзержинский, ГУ "Дзержинское лесничество", Озеренское участковое лесничество (СОО "Мирный"), квартал 6	-	
9	9292	40:04:241002:1	Земли запаса	Для сельскохозяйственного использования	Калужская область, р-н Дзержинский, в районе д. Дубенки	-	
10	4	40:04:340101:4	Земли населённых пунктов	Под дорогой общего пользования "Рудня-Дурнево"	Калужская обл., р-н Дзержинский, д. Хлестово	-	
11	277	40:04:340101:6	Земли населённых пунктов	Под дорогой общего пользования "Рудня-Дурнево"	Калужская обл, Дзержинский район, д.Дубенки	-	
12	35	40:04:221102:3	Земли лесного фонда	Лесной участок	Калужская обл., р-н Дзержинский, ГУ "Дзержинское лесничество", Озеренское участковое лесничество (СОО "Мирный"), квартала 6, 7	-	
13	2478	40:04:221101:1	Земли сельскохозяйственного назначения	Для ведения сельскохозяйственного производства	Калужская обл., р-н Дзержинский, западнее д. Прокудино	-	
14	596	40:04:221202:1	Земли сельскохозяйственного назначения	Для ведения сельскохозяйственного производства	Калужская обл., р-н Дзержинский, д.Головино	40:04:000000:126 7 Калужская область, р-н Дзержинский	
15	7059	40:04:221502:15	Земли сельскохозяйственного назначения	Для ведения сельскохозяйственного производства	Калужская обл., р-н Дзержинский, д.Головино	-	
16	2986	40:04:221502:16	Земли сельско-	Для ведения	Калужская обл.,	-	
Инв. № подл.							Лист 3
	2528.046.П.0/0.0002-ДПТ-3-2						
	Изм.	Кол.уч.	Лист	№ док	Подпись	Дата	

40:04:220801	1759	2540	0	4299
40:04:220701	2052	0	250	2302
40:04:220702	4423	136	702	5261
40:04:221201	154	9844	11285	21283
40:04:221202	1794	493	105	2392
40:04:221502	0	54	2	56
40:04:220601	687	1	0	688
40:04:221501	4	5479	6312	11795
40:04:220501	1991	0	0	1991
Итого	26183	26003	55645	127831

Общая площадь публичного сервитута, устанавливаемого на землях лесного фонда в границах существующих земельных участков с кадастровыми номерами 40:04:241001:1 и 40:04:221102:3 и в границах зоны с реестровым номером 40:04-6.290 "Дзержинское лесничество" составляет 58609 кв.м.

Общая площадь публичного сервитута, устанавливаемого для размещения объекта «Межпоселковый газопровод к дер. Копылово - дер. Хлестово - дер. Дубенки - дер. Головино - дер. Чапаевка с отводами к дер. Прокудино, дер. Николаевка, дер. Детьково Дзержинского района Калужской области», составляет 178074 кв.м.

2. Перечень координат характерных точек границ образуемых земельных участков

Проектом межевания территории не предусматривается образование земельных участков. На всю трассу газопровода планируется установление публичного сервитута.

Перечень координат характерных точек границ публичного сервитута представлен в Таблице 2.

Таблица 2

Перечень координат характерных точек границ публичного сервитута
(Система координат МСК-40)

Обозначение характерных точек границы	Координаты, м	
	X	Y
1	2	3
1	446198,21	1261911,36
2	446194,93	1261931,09
3	446184,08	1261929,29
4	446182,68	1261937,71
5	446181,64	1261937,52
6	446179,13	1261952,95
7	446180,10	1261953,15
8	446178,66	1261961,85
9	446189,52	1261963,65
10	446186,24	1261983,38
11	446178,74	1261982,14
12	446084,98	1262258,06

Взам. инв.№	
Подп. и дата	
Инв. № подл.	

Изм.	Кол.уч.	Лист	№ док	Подпись	Дата
------	---------	------	-------	---------	------

2528.046.П.0/0.0002-ДПТ-3-2

Лист

5

13	445948,73	1262567,93
14	445858,29	1262773,12
15	445666,53	1263203,92
16	445483,91	1263617,39
17	445489,22	1263629,24
18	445470,97	1263637,42
19	445465,25	1263624,65
20	445450,71	1263631,16
21	445450,28	1263630,27
22	445432,89	1263638,02
23	445433,27	1263638,98
24	445422,35	1263643,87
25	445428,07	1263656,65
26	445421,17	1263659,74
27	445436,27	1263724,94
28	445313,18	1264003,48
29	445209,44	1264236,75
30	445170,65	1264323,60
31	445039,82	1264689,71
32	444895,99	1265100,83
33	444905,53	1265104,07
34	444937,04	1265114,79
35	444935,59	1265119,05
36	444940,12	1265120,60
37	444939,78	1265121,61
38	444979,75	1265135,19
39	444983,64	1265123,79
40	445003,00	1265130,38
41	445000,85	1265136,51
42	444982,91	1265187,71
43	445017,32	1265371,20
44	445031,97	1265377,56
45	445024,01	1265395,91
46	445013,92	1265391,53
47	444978,69	1265469,40
48	444977,45	1265469,66
49	444916,62	1265604,22
50	444929,82	1265610,19
51	444929,38	1265611,15
52	444933,05	1265629,74
53	444924,22	1265631,48
54	444933,93	1265680,68
55	444939,36	1265679,65
56	444939,59	1265680,88
57	444956,27	1265678,63

Взам. инв.№	
Подп. и дата	
Инв. № подл.	

Изм.	Кол.уч.	Лист	№ док	Подпись	Дата

2528.046.П.0/0.0002-ДПТ-3-2

58	444962,38	1265711,20
59	444940,75	1265715,26
60	444959,20	1265808,80
61	445050,40	1266073,05
62	445143,74	1266343,65
63	445186,03	1266502,69
64	445201,95	1266582,45
65	445201,02	1266628,74
66	445199,99	1266679,72
67	445216,88	1266680,02
68	445216,18	1266719,99
69	445215,34	1266727,24
70	445213,10	1266734,18
71	445209,55	1266740,55
72	445204,83	1266746,11
73	445199,11	1266750,65
74	445192,62	1266753,98
75	445185,61	1266755,98
76	445178,34	1266756,58
77	445158,57	1266757,04
78	445156,76	1266756,89
79	445155,00	1266756,89
80	445153,22	1266757,17
81	445151,50	1266757,73
82	445151,70	1266771,96
83	445149,37	1266772,07
84	445148,38	1266759,70
85	445148,07	1266759,98
86	445147,14	1266767,95
87	445141,75	1266767,32
88	445142,10	1266764,34
89	445144,03	1266747,19
90	445145,82	1266731,49
91	445146,14	1266728,30
92	445150,13	1266728,66
93	445149,71	1266733,35
94	445151,03	1266736,08
95	445153,02	1266738,37
96	445155,56	1266740,03
97	445158,45	1266740,95
98	445160,71	1266741,34
99	445163,00	1266741,91
100	445178,98	1266742,09
101	445183,36	1266741,66
102	445187,57	1266740,40

Взам. инв.№	
Подп. и дата	
Инв. № подл.	

Изм.	Кол.уч.	Лист	№ док	Подпись	Дата

2528.046.П.0/0.0002-ДПТ-3-2

Лист

7

103	445191,47	1266738,35
104	445194,89	1266735,59
105	445197,72	1266732,22
106	445199,84	1266728,36
107	445201,18	1266724,17
108	445201,68	1266719,80
109	445201,86	1266709,45
110	445179,87	1266709,07
111	445180,39	1266679,37
112	445189,50	1266679,53
113	445190,33	1266638,05
114	445175,29	1266637,75
115	445175,90	1266629,76
116	445141,97	1266627,17
117	445141,36	1266635,15
118	445124,91	1266633,89
119	445056,76	1266660,91
120	445023,95	1266668,13
121	445027,31	1266682,43
122	445030,08	1266702,71
123	444999,82	1266754,95
124	445031,48	1266800,13
125	445031,32	1266802,93
126	445033,57	1266803,10
127	445059,92	1266840,70
128	445063,62	1266840,80
129	445063,09	1266860,80
130	445057,58	1266860,65
131	445056,14	1266909,74
132	445055,18	1266908,27
133	445055,08	1266911,53
134	445056,04	1266912,90
135	445053,92	1266984,94
136	445052,94	1266984,46
137	445052,89	1266985,88
138	445053,88	1266986,33
139	445051,88	1267054,43
140	445058,87	1267054,64
141	445058,78	1267059,75
142	445076,39	1267071,71
143	445076,67	1267066,42
144	445096,65	1267067,49
145	445095,58	1267087,46
146	445081,60	1267086,71
147	445063,87	1267418,13

Взам. инв.№	
Подп. и дата	
Инв. № подл.	

Изм.	Кол.уч.	Лист	№ док	Подпись	Дата

2528.046.П.0/0.0002-ДПТ-3-2

Лист

8

148	445068,36	1267418,37
149	445068,06	1267423,89
150	445073,57	1267474,00
151	445070,40	1267499,26
152	445076,57	1267504,22
153	445073,68	1267507,81
154	445168,94	1267569,40
155	445170,54	1267566,93
156	445187,34	1267577,79
157	445186,55	1267579,00
158	445195,70	1267584,91
159	445405,23	1267980,78
160	445410,57	1267977,95
161	445415,71	1267987,67
162	445417,70	1267986,62
163	445418,18	1267987,50
164	445420,83	1267986,10
165	445419,39	1267983,48
166	445416,50	1267978,23
167	445431,94	1267970,01
168	445458,70	1267973,66
169	445455,32	1267998,43
170	445425,24	1267994,32
171	445422,74	1267989,61
172	445420,09	1267991,01
173	445420,56	1267991,90
174	445418,52	1267992,98
175	445419,92	1267995,63
176	445405,30	1268003,37
177	445402,25	1268004,98
178	445392,89	1267987,31
179	445395,95	1267985,69
180	445187,70	1267592,25
181	445180,85	1267587,82
182	445176,48	1267594,58
183	445159,69	1267583,72
184	445165,69	1267574,44
185	445069,90	1267512,51
186	445064,04	1267519,80
187	445061,52	1267517,78
188	444924,53	1267688,19
189	444903,25	1267719,30
190	444730,62	1267935,00
191	444506,31	1268196,20
192	444422,86	1268263,43

Взам. инв.№	
Подп. и дата	
Инв. № подл.	

Изм.	Кол.уч.	Лист	№ док	Подпись	Дата

2528.046.П.0/0.0002-ДПТ-3-2

Лист

9

193	444156,80	1268461,76
194	444150,37	1268452,68
195	444084,41	1268505,09
196	444047,17	1268536,02
197	443989,21	1268577,61
198	443992,41	1268582,09
199	443989,95	1268583,84
200	444004,67	1268604,60
201	444003,86	1268605,06
202	444016,00	1268622,17
203	444017,27	1268621,30
204	444021,00	1268626,83
205	444023,18	1268625,27
206	444034,79	1268641,56
207	444018,50	1268653,16
208	444016,75	1268650,70
209	443999,59	1268663,23
210	443899,94	1268743,12
211	443815,67	1268808,25
212	443740,06	1268867,58
213	443667,80	1268924,27
214	443582,21	1268984,90
215	443538,88	1269016,09
216	443485,60	1269053,40
217	443399,48	1269170,91
218	443375,64	1269217,51
219	443370,03	1269225,82
220	443372,69	1269227,75
221	443360,93	1269243,93
222	443344,75	1269232,18
223	443351,22	1269223,28
224	443303,51	1269188,62
225	443300,90	1269192,31
226	443295,74	1269188,63
227	443214,39	1269304,00
228	443216,84	1269305,73
229	443205,32	1269322,08
230	443202,87	1269320,35
231	443179,69	1269353,21
232	443021,03	1269590,99
233	443063,70	1269972,52
234	443117,96	1270279,10
235	443159,14	1270448,50
236	443290,19	1270819,19
237	443255,41	1270952,54

Взам. инв.№	
Подп. и дата	
Инв. № подл.	

Изм.	Кол.уч.	Лист	№ док	Подпись	Дата

2528.046.П.0/0.0002-ДПТ-3-2

238	443273,45	1270960,28
239	443269,71	1270969,01
240	443287,30	1270976,58
241	443290,20	1270971,34
242	443331,64	1270989,76
243	443333,42	1270985,61
244	443360,09	1270996,92
245	443346,52	1271028,92
246	443328,85	1271019,03
247	443299,37	1271002,60
248	443298,03	1271005,03
249	443286,95	1271002,91
250	443285,14	1271002,78
251	443283,34	1271002,85
252	443280,54	1271002,65
253	443276,81	1271010,36
254	443270,76	1271007,43
255	443278,67	1270992,43
256	443284,38	1270981,85
257	443277,86	1270979,04
258	443267,34	1270974,52
259	443265,57	1270978,66
260	443240,56	1270967,90
261	443279,21	1270819,65
262	443149,06	1270451,50
263	443107,67	1270281,26
264	443053,30	1269974,02
265	443010,17	1269588,34
266	443171,03	1269347,27
267	443194,28	1269314,30
268	443188,97	1269310,55
269	443200,50	1269294,20
270	443209,49	1269300,54
271	443290,85	1269185,15
272	443284,62	1269180,69
273	443287,38	1269176,90
274	443250,33	1269149,99
275	443233,41	1269103,19
276	443204,13	1269061,05
277	443175,85	1269020,83
278	443172,21	1269023,39
279	443171,21	1269024,74
280	443170,69	1269026,34
281	443170,69	1269028,03
282	443171,23	1269029,63

Взам. инв.№	
Подп. и дата	
Инв. № подл.	

Изм.	Кол.уч.	Лист	№ док	Подпись	Дата

2528.046.П.0/0.0002-ДПТ-3-2

Лист

11

283	443168,57	1269031,01
284	443160,13	1269020,67
285	443154,11	1269014,80
286	443148,10	1269008,93
287	443146,59	1269007,46
288	443148,45	1269005,56
289	443166,33	1268987,96
290	443185,80	1269007,95
291	443189,85	1269005,10
292	443218,61	1269046,00
293	443210,43	1269051,75
294	443242,82	1269098,33
295	443259,11	1269143,39
296	443293,55	1269168,40
297	443296,37	1269164,51
298	443312,44	1269175,98
299	443306,97	1269183,72
300	443354,74	1269218,42
301	443356,51	1269216,00
302	443361,53	1269219,65
303	443366,58	1269212,16
304	443390,51	1269165,38
305	443478,16	1269045,80
306	443532,80	1269007,53
307	443576,11	1268976,36
308	443661,52	1268915,85
309	443733,58	1268859,32
310	443809,22	1268799,97
311	443893,45	1268734,87
312	443993,21	1268654,89
313	444010,65	1268642,15
314	444006,89	1268636,88
315	444015,85	1268630,49
316	444011,77	1268624,77
317	444012,66	1268624,29
318	444000,40	1268607,06
319	443999,51	1268607,57
320	443985,08	1268587,32
321	443976,12	1268593,70
322	443964,51	1268577,41
323	443980,80	1268565,81
324	443983,12	1268569,06
325	444040,75	1268527,71
326	444077,79	1268496,94
327	444152,53	1268437,56

Взам. инв.№	
Подп. и дата	
Инв. № подл.	

Изм.	Кол.уч.	Лист	№ док	Подпись	Дата

2528.046.П.0/0.0002-ДПТ-3-2

Лист

12

328	444159,15	1268446,91
329	444416,43	1268255,13
330	444498,97	1268188,63
331	444722,54	1267928,30
332	444894,80	1267713,05
333	444906,90	1267695,37
334	444898,39	1267688,31
335	444911,16	1267672,91
336	444921,94	1267681,85
337	445056,84	1267514,02
338	445053,33	1267511,20
339	445059,24	1267503,84
340	445063,00	1267473,92
341	445057,53	1267424,18
342	445075,74	1267083,96
343	445058,55	1267072,29
344	445058,51	1267074,63
345	445038,51	1267074,27
346	445038,88	1267054,27
347	445045,88	1267054,40
348	445047,96	1266983,63
349	445049,03	1266984,12
350	445049,05	1266982,72
351	445048,00	1266982,28
352	445050,19	1266907,69
353	445051,19	1266907,74
354	445051,26	1266905,65
355	445050,26	1266905,53
356	445051,58	1266860,49
357	445042,09	1266860,24
358	445042,61	1266840,25
359	445046,86	1266840,36
360	444987,38	1266755,49
361	445019,19	1266700,56
362	445016,98	1266684,35
363	445011,29	1266660,17
364	445053,67	1266650,84
365	445122,18	1266623,68
366	445122,94	1266613,68
367	445142,88	1266615,21
368	445142,27	1266623,26
369	445176,20	1266625,84
370	445176,82	1266617,81
371	445190,73	1266618,09
372	445191,43	1266583,39

Взам. инв.№	
Подп. и дата	
Инв. № подл.	

Изм.	Кол.уч.	Лист	№ док	Подпись	Дата

2528.046.П.0/0.0002-ДПТ-3-2

Лист

13

373	445175,79	1266505,07
374	445133,69	1266346,72
375	445040,48	1266076,48
376	444949,04	1265811,54
377	444928,10	1265705,38
378	444925,82	1265693,86
379	444920,37	1265691,46
380	444915,75	1265687,68
381	444912,32	1265682,81
382	444910,31	1265677,19
383	444908,82	1265669,17
384	444911,47	1265668,68
385	444910,74	1265664,74
386	444908,09	1265665,23
387	444906,65	1265657,45
388	444906,41	1265656,19
389	444905,69	1265651,17
390	444905,31	1265650,48
391	444904,47	1265646,09
392	444903,87	1265644,52
393	444902,85	1265643,19
394	444901,48	1265642,22
395	444899,89	1265641,67
396	444899,60	1265638,80
397	444900,42	1265638,72
398	444905,19	1265638,24
399	444911,50	1265637,61
400	444914,65	1265637,25
401	444913,83	1265633,07
402	444915,11	1265632,81
403	444913,96	1265626,98
404	444912,23	1265627,32
405	444912,16	1265627,21
406	444908,52	1265608,74
407	444911,59	1265601,94
408	444913,03	1265602,59
409	444973,69	1265468,42
410	444972,88	1265468,04
411	445008,42	1265389,14
412	445005,66	1265387,94
413	445008,54	1265381,32
414	444972,07	1265186,89
415	444986,42	1265145,95
416	444977,19	1265142,72
417	444978,48	1265138,94

Взам. инв.№	
Подп. и дата	
Инв. № подл.	

Изм.	Кол.уч.	Лист	№ док	Подпись	Дата

2528.046.П.0/0.0002-ДПТ-3-2

418	444955,21	1265131,03
419	444954,11	1265134,18
420	444950,93	1265143,28
421	444947,56	1265152,94
422	444945,82	1265158,05
423	444944,08	1265163,17
424	444943,12	1265166,01
425	444938,71	1265164,43
426	444940,83	1265158,52
427	444940,67	1265157,66
428	444940,39	1265156,83
429	444939,99	1265156,05
430	444939,48	1265155,33
431	444936,74	1265151,66
432	444936,06	1265150,61
433	444935,21	1265149,69
434	444934,22	1265148,92
435	444933,12	1265148,33
436	444914,25	1265141,97
437	444883,54	1265131,42
438	444890,72	1265110,12
439	444882,58	1265107,35
440	445029,92	1264686,21
441	445160,90	1264319,68
442	445199,85	1264232,48
443	445303,58	1263999,23
444	445425,25	1263723,90
445	445411,41	1263664,12
446	445409,82	1263664,83
447	445401,64	1263646,58
448	445419,89	1263638,40
449	445431,04	1263633,40
450	445431,40	1263634,30
451	445448,54	1263626,68
452	445448,10	1263625,76
453	445462,79	1263619,17
454	445473,84	1263614,22
455	445656,93	1263199,66
456	445848,69	1262768,87
457	445939,12	1262563,71
458	446075,18	1262254,25
459	446168,25	1261980,39
460	446166,51	1261980,10
461	446169,79	1261960,37
462	446172,75	1261960,87

Взам. инв.№	
Подп. и дата	
Инв. № подл.	

Изм.	Кол.уч.	Лист	№ док	Подпись	Дата

2528.046.П.0/0.0002-ДПТ-3-2

463	446174,21	1261952,00
464	446175,30	1261952,22
465	446177,83	1261936,93
466	446176,77	1261936,77
467	446178,16	1261928,30
468	446175,20	1261927,81
469	446178,48	1261908,08
1	446198,21	1261911,36
470	445065,88	1267069,24
471	445065,86	1267069,54
472	445065,56	1267069,52
473	445065,58	1267069,22
470	445065,88	1267069,24
474	445936,73	1261466,77
475	445926,68	1261463,70
476	445928,38	1261458,15
477	445928,93	1261450,26
478	445900,64	1261413,37
479	445916,50	1261323,39
480	445910,94	1261320,39
481	445908,81	1261324,35
482	445891,21	1261314,85
483	445895,96	1261306,05
484	445866,90	1261290,37
485	445864,29	1261295,21
486	445852,92	1261289,07
487	445852,95	1261288,00
488	445853,79	1261287,53
489	445853,01	1261286,15
490	445853,41	1261273,26
491	445854,90	1261225,35
492	445848,40	1261225,15
493	445849,02	1261205,16
494	445861,02	1261205,53
495	445863,88	1261113,30
496	445862,92	1261112,29
497	445865,06	1261043,18
498	445866,12	1261042,84
499	445867,34	1261003,41
500	445866,32	1261002,82
501	445870,13	1260880,07
502	445859,14	1260879,73
503	445859,76	1260859,74
504	445878,89	1260860,34

Взам. инв.№	
Подп. и дата	
Инв. № подл.	

Изм.	Кол.уч.	Лист	№ док	Подпись	Дата

505	446106,22	1260612,58
506	446223,77	1260570,67
507	446219,73	1260559,01
508	446203,47	1260495,10
509	446167,16	1260394,70
510	446120,95	1260221,32
511	446106,87	1260057,73
512	446071,63	1259975,96
513	445848,07	1259645,55
514	445768,24	1259613,61
515	445788,61	1259495,17
516	445747,28	1259485,14
517	445756,50	1259448,57
518	445780,74	1259454,69
519	445786,35	1259455,67
520	445789,38	1259456,21
521	445785,48	1259480,74
522	445784,82	1259483,45
523	445800,62	1259487,28
524	445780,03	1259607,02
525	445854,97	1259636,99
526	446080,88	1259970,90
527	446117,19	1260055,13
528	446131,33	1260219,50
529	446177,19	1260391,56
530	446213,52	1260492,02
531	446229,80	1260555,99
532	446233,66	1260567,14
533	446326,38	1260534,09
534	446362,51	1260463,20
535	446535,30	1260186,97
536	446669,39	1259958,95
537	446739,76	1259740,44
538	446766,67	1259569,55
539	446757,19	1259568,91
540	446758,36	1259548,94
541	446772,34	1259549,77
542	446786,45	1259310,28
543	446772,47	1259309,46
544	446773,64	1259289,49
545	446781,01	1259289,93
546	446766,32	1259156,30
547	446759,05	1259099,03
548	446731,71	1258893,34
549	446722,34	1258803,88

Взам. инв.№	
Подп. и дата	
Инв. № подл.	

Изм.	Кол.уч.	Лист	№ док	Подпись	Дата

2528.046.П.0/0.0002-ДПТ-3-2

Лист

17

550	446728,36	1258772,62
551	446728,34	1258747,29
552	446697,56	1258635,66
553	446686,98	1258635,57
554	446687,15	1258615,57
555	446699,15	1258615,67
556	446701,16	1258379,27
557	446695,66	1258379,22
558	446695,69	1258376,62
559	446678,38	1258376,85
560	446679,21	1258365,56
561	446667,62	1258365,44
562	446662,85	1258370,87
563	446659,99	1258371,66
564	446659,17	1258368,70
565	446657,19	1258359,46
566	446655,21	1258350,21
567	446655,10	1258349,68
568	446657,98	1258349,07
569	446662,97	1258352,41
570	446682,96	1258352,56
571	446690,46	1258352,56
572	446690,51	1258346,74
573	446715,50	1258346,93
574	446715,30	1258373,93
575	446706,21	1258373,86
576	446706,16	1258379,32
577	446705,16	1258379,31
578	446704,01	1258513,13
579	446703,45	1258578,80
580	446703,24	1258602,01
581	446703,12	1258615,71
582	446707,15	1258615,74
583	446707,02	1258630,46
584	446738,84	1258745,86
585	446738,87	1258773,61
586	446732,95	1258804,34
587	446742,14	1258892,10
588	446769,46	1259097,68
589	446776,75	1259155,07
590	446791,64	1259290,55
591	446793,61	1259290,67
592	446792,43	1259310,63
593	446777,12	1259570,68
594	446750,00	1259742,88

Взам. инв.№	
Подп. и дата	
Инв. № подл.	

Изм.	Кол.уч.	Лист	№ док	Подпись	Дата

2528.046.П.0/0.0002-ДПТ-3-2

Лист

18

595	446679,03	1259963,27
596	446544,27	1260192,41
597	446371,65	1260468,38
598	446333,84	1260542,58
599	446112,20	1260621,60
600	445879,28	1260875,45
601	445879,13	1260880,35
602	445876,13	1260880,26
603	445872,13	1261008,00
604	445871,23	1261005,68
605	445870,13	1261041,25
606	445871,11	1261040,65
607	445868,89	1261115,73
608	445867,83	1261115,22
609	445864,97	1261205,65
610	445869,01	1261205,78
611	445868,39	1261225,77
612	445865,40	1261225,67
613	445863,62	1261282,91
614	445869,28	1261285,97
615	445868,80	1261286,85
616	445897,86	1261302,53
617	445900,71	1261297,25
618	445918,31	1261306,75
619	445915,93	1261311,15
620	445928,16	1261317,75
621	445911,78	1261410,65
622	445939,19	1261446,38
623	445939,67	1261447,17
624	445938,77	1261460,07
474	445936,73	1261466,77

3. Сведения о границах территории, применительно к которой осуществляется подготовка проекта межевания, содержащие перечень координат характерных точек таких границ в системе координат, используемой для ведения Единого государственного реестра недвижимости.

Таблица 3

Перечень координат характерных точек границ территории, применительно к которой осуществляется подготовка проекта межевания
(Система координат МСК-40)

Обозначение характерных точек границы	Координаты, м	
	X	Y
1	2	3

Взам. инв.№	
Подп. и дата	
Инв. № подл.	

Изм.	Кол.уч.	Лист	№ док	Подпись	Дата

1	446198,21	1261911,36
2	446194,93	1261931,09
3	446184,08	1261929,29
4	446182,68	1261937,71
5	446181,64	1261937,52
6	446179,13	1261952,95
7	446180,10	1261953,15
8	446178,66	1261961,85
9	446189,52	1261963,65
10	446186,24	1261983,38
11	446178,74	1261982,14
12	446084,98	1262258,06
13	445948,73	1262567,93
14	445858,29	1262773,12
15	445666,53	1263203,92
16	445483,91	1263617,39
17	445489,22	1263629,24
18	445470,97	1263637,42
19	445465,25	1263624,65
20	445450,71	1263631,16
21	445450,28	1263630,27
22	445432,89	1263638,02
23	445433,27	1263638,98
24	445422,35	1263643,87
25	445428,07	1263656,65
26	445421,17	1263659,74
27	445436,27	1263724,94
28	445313,18	1264003,48
29	445209,44	1264236,75
30	445170,65	1264323,60
31	445039,82	1264689,71
32	444895,99	1265100,83
33	444905,53	1265104,07
34	444937,04	1265114,79
35	444935,59	1265119,05
36	444940,12	1265120,60
37	444939,78	1265121,61
38	444979,75	1265135,19
39	444983,64	1265123,79
40	445003,00	1265130,38
41	445000,85	1265136,51
42	444982,91	1265187,71
43	445017,32	1265371,20
44	445031,97	1265377,56
45	445024,01	1265395,91

Взам. инв.№	
Подп. и дата	
Инв. № подл.	

Изм.	Кол.уч.	Лист	№ док	Подпись	Дата

2528.046.П.0/0.0002-ДПТ-3-2

46	445013,92	1265391,53
47	444978,69	1265469,40
48	444977,45	1265469,66
49	444916,62	1265604,22
50	444929,82	1265610,19
51	444929,38	1265611,15
52	444933,05	1265629,74
53	444924,22	1265631,48
54	444933,93	1265680,68
55	444939,36	1265679,65
56	444939,59	1265680,88
57	444956,27	1265678,63
58	444962,38	1265711,20
59	444940,75	1265715,26
60	444959,20	1265808,80
61	445050,40	1266073,05
62	445143,74	1266343,65
63	445186,03	1266502,69
64	445201,95	1266582,45
65	445201,02	1266628,74
66	445199,99	1266679,72
67	445216,88	1266680,02
68	445216,18	1266719,99
69	445215,34	1266727,24
70	445213,10	1266734,18
71	445209,55	1266740,55
72	445204,83	1266746,11
73	445199,11	1266750,65
74	445192,62	1266753,98
75	445185,61	1266755,98
76	445178,34	1266756,58
77	445158,57	1266757,04
78	445156,76	1266756,89
79	445155,00	1266756,89
80	445153,22	1266757,17
81	445151,50	1266757,73
82	445151,70	1266771,96
83	445149,37	1266772,07
84	445148,38	1266759,70
85	445148,07	1266759,98
86	445147,14	1266767,95
87	445141,75	1266767,32
88	445142,10	1266764,34
89	445144,03	1266747,19
90	445145,82	1266731,49

Взам. инв.№	
Подп. и дата	
Инв. № подл.	

Изм.	Кол.уч.	Лист	№ док	Подпись	Дата

2528.046.П.0/0.0002-ДПТ-3-2

Лист

21

91	445146,14	1266728,30
92	445150,13	1266728,66
93	445149,71	1266733,35
94	445151,03	1266736,08
95	445153,02	1266738,37
96	445155,56	1266740,03
97	445158,45	1266740,95
98	445160,71	1266741,34
99	445163,00	1266741,91
100	445178,98	1266742,09
101	445183,36	1266741,66
102	445187,57	1266740,40
103	445191,47	1266738,35
104	445194,89	1266735,59
105	445197,72	1266732,22
106	445199,84	1266728,36
107	445201,18	1266724,17
108	445201,68	1266719,80
109	445201,86	1266709,45
110	445179,87	1266709,07
111	445180,39	1266679,37
112	445189,50	1266679,53
113	445190,33	1266638,05
114	445175,29	1266637,75
115	445175,90	1266629,76
116	445141,97	1266627,17
117	445141,36	1266635,15
118	445124,91	1266633,89
119	445056,76	1266660,91
120	445023,95	1266668,13
121	445027,31	1266682,43
122	445030,08	1266702,71
123	444999,82	1266754,95
124	445031,48	1266800,13
125	445031,32	1266802,93
126	445033,57	1266803,10
127	445059,92	1266840,70
128	445063,62	1266840,80
129	445063,09	1266860,80
130	445057,58	1266860,65
131	445056,14	1266909,74
132	445055,18	1266908,27
133	445055,08	1266911,53
134	445056,04	1266912,90
135	445053,92	1266984,94

Взам. инв.№	
Подп. и дата	
Инв. № подл.	

Изм.	Кол.уч.	Лист	№ док	Подпись	Дата

136	445052,94	1266984,46
137	445052,89	1266985,88
138	445053,88	1266986,33
139	445051,88	1267054,43
140	445058,87	1267054,64
141	445058,78	1267059,75
142	445076,39	1267071,71
143	445076,67	1267066,42
144	445096,65	1267067,49
145	445095,58	1267087,46
146	445081,60	1267086,71
147	445063,87	1267418,13
148	445068,36	1267418,37
149	445068,06	1267423,89
150	445073,57	1267474,00
151	445070,40	1267499,26
152	445076,57	1267504,22
153	445073,68	1267507,81
154	445168,94	1267569,40
155	445170,54	1267566,93
156	445187,34	1267577,79
157	445186,55	1267579,00
158	445195,70	1267584,91
159	445405,23	1267980,78
160	445410,57	1267977,95
161	445415,71	1267987,67
162	445417,70	1267986,62
163	445418,18	1267987,50
164	445420,83	1267986,10
165	445419,39	1267983,48
166	445416,50	1267978,23
167	445431,94	1267970,01
168	445458,70	1267973,66
169	445455,32	1267998,43
170	445425,24	1267994,32
171	445422,74	1267989,61
172	445420,09	1267991,01
173	445420,56	1267991,90
174	445418,52	1267992,98
175	445419,92	1267995,63
176	445405,30	1268003,37
177	445402,25	1268004,98
178	445392,89	1267987,31
179	445395,95	1267985,69
180	445187,70	1267592,25

Взам. инв.№	
Подп. и дата	
Инв. № подл.	

Изм.	Кол.уч.	Лист	№ док	Подпись	Дата

2528.046.П.0/0.0002-ДПТ-3-2

Лист

23

181	445180,85	1267587,82
182	445176,48	1267594,58
183	445159,69	1267583,72
184	445165,69	1267574,44
185	445069,90	1267512,51
186	445064,04	1267519,80
187	445061,52	1267517,78
188	444924,53	1267688,19
189	444903,25	1267719,30
190	444730,62	1267935,00
191	444506,31	1268196,20
192	444422,86	1268263,43
193	444156,80	1268461,76
194	444150,37	1268452,68
195	444084,41	1268505,09
196	444047,17	1268536,02
197	443989,21	1268577,61
198	443992,41	1268582,09
199	443989,95	1268583,84
200	444004,67	1268604,60
201	444003,86	1268605,06
202	444016,00	1268622,17
203	444017,27	1268621,30
204	444021,00	1268626,83
205	444023,18	1268625,27
206	444034,79	1268641,56
207	444018,50	1268653,16
208	444016,75	1268650,70
209	443999,59	1268663,23
210	443899,94	1268743,12
211	443815,67	1268808,25
212	443740,06	1268867,58
213	443667,80	1268924,27
214	443582,21	1268984,90
215	443538,88	1269016,09
216	443485,60	1269053,40
217	443399,48	1269170,91
218	443375,64	1269217,51
219	443370,03	1269225,82
220	443372,69	1269227,75
221	443360,93	1269243,93
222	443344,75	1269232,18
223	443351,22	1269223,28
224	443303,51	1269188,62
225	443300,90	1269192,31

Взам. инв.№	
Подп. и дата	
Инв. № подл.	

Изм.	Кол.уч.	Лист	№ док	Подпись	Дата

2528.046.П.0/0.0002-ДПТ-3-2

Лист

24

226	443295,74	1269188,63
227	443214,39	1269304,00
228	443216,84	1269305,73
229	443205,32	1269322,08
230	443202,87	1269320,35
231	443179,69	1269353,21
232	443021,03	1269590,99
233	443063,70	1269972,52
234	443117,96	1270279,10
235	443159,14	1270448,50
236	443290,19	1270819,19
237	443255,41	1270952,54
238	443273,45	1270960,28
239	443269,71	1270969,01
240	443287,30	1270976,58
241	443290,20	1270971,34
242	443331,64	1270989,76
243	443333,42	1270985,61
244	443360,09	1270996,92
245	443346,52	1271028,92
246	443328,85	1271019,03
247	443299,37	1271002,60
248	443298,03	1271005,03
249	443286,95	1271002,91
250	443285,14	1271002,78
251	443283,34	1271002,85
252	443280,54	1271002,65
253	443276,81	1271010,36
254	443270,76	1271007,43
255	443278,67	1270992,43
256	443284,38	1270981,85
257	443277,86	1270979,04
258	443267,34	1270974,52
259	443265,57	1270978,66
260	443240,56	1270967,90
261	443279,21	1270819,65
262	443149,06	1270451,50
263	443107,67	1270281,26
264	443053,30	1269974,02
265	443010,17	1269588,34
266	443171,03	1269347,27
267	443194,28	1269314,30
268	443188,97	1269310,55
269	443200,50	1269294,20
270	443209,49	1269300,54

Взам. инв.№	
Подп. и дата	
Инв. № подл.	

Изм.	Кол.уч.	Лист	№ док	Подпись	Дата

2528.046.П.0/0.0002-ДПТ-3-2

271	443290,85	1269185,15
272	443284,62	1269180,69
273	443287,38	1269176,90
274	443250,33	1269149,99
275	443233,41	1269103,19
276	443204,13	1269061,05
277	443175,85	1269020,83
278	443172,21	1269023,39
279	443171,21	1269024,74
280	443170,69	1269026,34
281	443170,69	1269028,03
282	443171,23	1269029,63
283	443168,57	1269031,01
284	443160,13	1269020,67
285	443154,11	1269014,80
286	443148,10	1269008,93
287	443146,59	1269007,46
288	443148,45	1269005,56
289	443166,33	1268987,96
290	443185,80	1269007,95
291	443189,85	1269005,10
292	443218,61	1269046,00
293	443210,43	1269051,75
294	443242,82	1269098,33
295	443259,11	1269143,39
296	443293,55	1269168,40
297	443296,37	1269164,51
298	443312,44	1269175,98
299	443306,97	1269183,72
300	443354,74	1269218,42
301	443356,51	1269216,00
302	443361,53	1269219,65
303	443366,58	1269212,16
304	443390,51	1269165,38
305	443478,16	1269045,80
306	443532,80	1269007,53
307	443576,11	1268976,36
308	443661,52	1268915,85
309	443733,58	1268859,32
310	443809,22	1268799,97
311	443893,45	1268734,87
312	443993,21	1268654,89
313	444010,65	1268642,15
314	444006,89	1268636,88
315	444015,85	1268630,49

Взам. инв.№	
Подп. и дата	
Инв. № подл.	

Изм.	Кол.уч.	Лист	№ док	Подпись	Дата

2528.046.П.0/0.0002-ДПТ-3-2

Лист

26

316	444011,77	1268624,77
317	444012,66	1268624,29
318	444000,40	1268607,06
319	443999,51	1268607,57
320	443985,08	1268587,32
321	443976,12	1268593,70
322	443964,51	1268577,41
323	443980,80	1268565,81
324	443983,12	1268569,06
325	444040,75	1268527,71
326	444077,79	1268496,94
327	444152,53	1268437,56
328	444159,15	1268446,91
329	444416,43	1268255,13
330	444498,97	1268188,63
331	444722,54	1267928,30
332	444894,80	1267713,05
333	444906,90	1267695,37
334	444898,39	1267688,31
335	444911,16	1267672,91
336	444921,94	1267681,85
337	445056,84	1267514,02
338	445053,33	1267511,20
339	445059,24	1267503,84
340	445063,00	1267473,92
341	445057,53	1267424,18
342	445075,74	1267083,96
343	445058,55	1267072,29
344	445058,51	1267074,63
345	445038,51	1267074,27
346	445038,88	1267054,27
347	445045,88	1267054,40
348	445047,96	1266983,63
349	445049,03	1266984,12
350	445049,05	1266982,72
351	445048,00	1266982,28
352	445050,19	1266907,69
353	445051,19	1266907,74
354	445051,26	1266905,65
355	445050,26	1266905,53
356	445051,58	1266860,49
357	445042,09	1266860,24
358	445042,61	1266840,25
359	445046,86	1266840,36
360	444987,38	1266755,49

Взам. инв.№	
Подп. и дата	
Инв. № подл.	

Изм.	Кол.уч.	Лист	№ док	Подпись	Дата

2528.046.П.0/0.0002-ДПТ-3-2

Лист

27

361	445019,19	1266700,56
362	445016,98	1266684,35
363	445011,29	1266660,17
364	445053,67	1266650,84
365	445122,18	1266623,68
366	445122,94	1266613,68
367	445142,88	1266615,21
368	445142,27	1266623,26
369	445176,20	1266625,84
370	445176,82	1266617,81
371	445190,73	1266618,09
372	445191,43	1266583,39
373	445175,79	1266505,07
374	445133,69	1266346,72
375	445040,48	1266076,48
376	444949,04	1265811,54
377	444928,10	1265705,38
378	444925,82	1265693,86
379	444920,37	1265691,46
380	444915,75	1265687,68
381	444912,32	1265682,81
382	444910,31	1265677,19
383	444908,82	1265669,17
384	444911,47	1265668,68
385	444910,74	1265664,74
386	444908,09	1265665,23
387	444906,65	1265657,45
388	444906,41	1265656,19
389	444905,69	1265651,17
390	444905,31	1265650,48
391	444904,47	1265646,09
392	444903,87	1265644,52
393	444902,85	1265643,19
394	444901,48	1265642,22
395	444899,89	1265641,67
396	444899,60	1265638,80
397	444900,42	1265638,72
398	444905,19	1265638,24
399	444911,50	1265637,61
400	444914,65	1265637,25
401	444913,83	1265633,07
402	444915,11	1265632,81
403	444913,96	1265626,98
404	444912,23	1265627,32
405	444912,16	1265627,21

Инв. № подл.	Подп. и дата	Взам. инв.№

Изм.	Кол.уч.	Лист	№ док	Подпись	Дата

2528.046.П.0/0.0002-ДПТ-3-2

Лист

28

406	444908,52	1265608,74
407	444911,59	1265601,94
408	444913,03	1265602,59
409	444973,69	1265468,42
410	444972,88	1265468,04
411	445008,42	1265389,14
412	445005,66	1265387,94
413	445008,54	1265381,32
414	444972,07	1265186,89
415	444986,42	1265145,95
416	444977,19	1265142,72
417	444978,48	1265138,94
418	444955,21	1265131,03
419	444954,11	1265134,18
420	444950,93	1265143,28
421	444947,56	1265152,94
422	444945,82	1265158,05
423	444944,08	1265163,17
424	444943,12	1265166,01
425	444938,71	1265164,43
426	444940,83	1265158,52
427	444940,67	1265157,66
428	444940,39	1265156,83
429	444939,99	1265156,05
430	444939,48	1265155,33
431	444936,74	1265151,66
432	444936,06	1265150,61
433	444935,21	1265149,69
434	444934,22	1265148,92
435	444933,12	1265148,33
436	444914,25	1265141,97
437	444883,54	1265131,42
438	444890,72	1265110,12
439	444882,58	1265107,35
440	445029,92	1264686,21
441	445160,90	1264319,68
442	445199,85	1264232,48
443	445303,58	1263999,23
444	445425,25	1263723,90
445	445411,41	1263664,12
446	445409,82	1263664,83
447	445401,64	1263646,58
448	445419,89	1263638,40
449	445431,04	1263633,40
450	445431,40	1263634,30

Взам. инв.№	
Подп. и дата	
Инв. № подл.	

Изм.	Кол.уч.	Лист	№ док	Подпись	Дата

2528.046.П.0/0.0002-ДПТ-3-2

Лист

29

451	445448,54	1263626,68
452	445448,10	1263625,76
453	445462,79	1263619,17
454	445473,84	1263614,22
455	445656,93	1263199,66
456	445848,69	1262768,87
457	445939,12	1262563,71
458	446075,18	1262254,25
459	446168,25	1261980,39
460	446166,51	1261980,10
461	446169,79	1261960,37
462	446172,75	1261960,87
463	446174,21	1261952,00
464	446175,30	1261952,22
465	446177,83	1261936,93
466	446176,77	1261936,77
467	446178,16	1261928,30
468	446175,20	1261927,81
469	446178,48	1261908,08
1	446198,21	1261911,36
470	445065,88	1267069,24
471	445065,86	1267069,54
472	445065,56	1267069,52
473	445065,58	1267069,22
470	445065,88	1267069,24
474	445936,73	1261466,77
475	445926,68	1261463,70
476	445928,38	1261458,15
477	445928,93	1261450,26
478	445900,64	1261413,37
479	445916,50	1261323,39
480	445910,94	1261320,39
481	445908,81	1261324,35
482	445891,21	1261314,85
483	445895,96	1261306,05
484	445866,90	1261290,37
485	445864,29	1261295,21
486	445852,92	1261289,07
487	445852,95	1261288,00
488	445853,79	1261287,53
489	445853,01	1261286,15
490	445853,41	1261273,26
491	445854,90	1261225,35
492	445848,40	1261225,15

Взам. инв.№	
Подп. и дата	
Инв. № подл.	

Изм.	Кол.уч.	Лист	№ док	Подпись	Дата

2528.046.П.0/0.0002-ДПТ-3-2

Лист

30

493	445849,02	1261205,16
494	445861,02	1261205,53
495	445863,88	1261113,30
496	445862,92	1261112,29
497	445865,06	1261043,18
498	445866,12	1261042,84
499	445867,34	1261003,41
500	445866,32	1261002,82
501	445870,13	1260880,07
502	445859,14	1260879,73
503	445859,76	1260859,74
504	445878,89	1260860,34
505	446106,22	1260612,58
506	446223,77	1260570,67
507	446219,73	1260559,01
508	446203,47	1260495,10
509	446167,16	1260394,70
510	446120,95	1260221,32
511	446106,87	1260057,73
512	446071,63	1259975,96
513	445848,07	1259645,55
514	445768,24	1259613,61
515	445788,61	1259495,17
516	445747,28	1259485,14
517	445756,50	1259448,57
518	445780,74	1259454,69
519	445786,35	1259455,67
520	445789,38	1259456,21
521	445785,48	1259480,74
522	445784,82	1259483,45
523	445800,62	1259487,28
524	445780,03	1259607,02
525	445854,97	1259636,99
526	446080,88	1259970,90
527	446117,19	1260055,13
528	446131,33	1260219,50
529	446177,19	1260391,56
530	446213,52	1260492,02
531	446229,80	1260555,99
532	446233,66	1260567,14
533	446326,38	1260534,09
534	446362,51	1260463,20
535	446535,30	1260186,97
536	446669,39	1259958,95
537	446739,76	1259740,44

Взам. инв.№	
Подп. и дата	
Инв. № подл.	

Изм.	Кол.уч.	Лист	№ док	Подпись	Дата

2528.046.П.0/0.0002-ДПТ-3-2

Лист

31

538	446766,67	1259569,55
539	446757,19	1259568,91
540	446758,36	1259548,94
541	446772,34	1259549,77
542	446786,45	1259310,28
543	446772,47	1259309,46
544	446773,64	1259289,49
545	446781,01	1259289,93
546	446766,32	1259156,30
547	446759,05	1259099,03
548	446731,71	1258893,34
549	446722,34	1258803,88
550	446728,36	1258772,62
551	446728,34	1258747,29
552	446697,56	1258635,66
553	446686,98	1258635,57
554	446687,15	1258615,57
555	446699,15	1258615,67
556	446701,16	1258379,27
557	446695,66	1258379,22
558	446695,69	1258376,62
559	446678,38	1258376,85
560	446679,21	1258365,56
561	446667,62	1258365,44
562	446662,85	1258370,87
563	446659,99	1258371,66
564	446659,17	1258368,70
565	446657,19	1258359,46
566	446655,21	1258350,21
567	446655,10	1258349,68
568	446657,98	1258349,07
569	446662,97	1258352,41
570	446682,96	1258352,56
571	446690,46	1258352,56
572	446690,51	1258346,74
573	446715,50	1258346,93
574	446715,30	1258373,93
575	446706,21	1258373,86
576	446706,16	1258379,32
577	446705,16	1258379,31
578	446704,01	1258513,13
579	446703,45	1258578,80
580	446703,24	1258602,01
581	446703,12	1258615,71
582	446707,15	1258615,74

Взам. инв.№	
Подп. и дата	
Инв. № подл.	

Изм.	Кол.уч.	Лист	№ док	Подпись	Дата

2528.046.П.0/0.0002-ДПТ-3-2

Лист

32

583	446707,02	1258630,46
584	446738,84	1258745,86
585	446738,87	1258773,61
586	446732,95	1258804,34
587	446742,14	1258892,10
588	446769,46	1259097,68
589	446776,75	1259155,07
590	446791,64	1259290,55
591	446793,61	1259290,67
592	446792,43	1259310,63
593	446777,12	1259570,68
594	446750,00	1259742,88
595	446679,03	1259963,27
596	446544,27	1260192,41
597	446371,65	1260468,38
598	446333,84	1260542,58
599	446112,20	1260621,60
600	445879,28	1260875,45
601	445879,13	1260880,35
602	445876,13	1260880,26
603	445872,13	1261008,00
604	445871,23	1261005,68
605	445870,13	1261041,25
606	445871,11	1261040,65
607	445868,89	1261115,73
608	445867,83	1261115,22
609	445864,97	1261205,65
610	445869,01	1261205,78
611	445868,39	1261225,77
612	445865,40	1261225,67
613	445863,62	1261282,91
614	445869,28	1261285,97
615	445868,80	1261286,85
616	445897,86	1261302,53
617	445900,71	1261297,25
618	445918,31	1261306,75
619	445915,93	1261311,15
620	445928,16	1261317,75
621	445911,78	1261410,65
622	445939,19	1261446,38
623	445939,67	1261447,17
624	445938,77	1261460,07
474	445936,73	1261466,77

Взам. инв.№	
Подп. и дата	
Инв. № подл.	

Изм.	Кол.уч.	Лист	№ док	Подпись	Дата

2528.046.П.0/0.0002-ДПТ-3-2

Лист

33

4. Целевое назначение лесов, вид (виды) разрешенного использования лесного участка, количественные и качественные характеристики лесного участка, сведения о нахождении лесного участка в границах особо защитных участков лесов

Планируемый объект «Межпоселковый газопровод к дер. Копылово - дер. Хлестово - дер. Дубенки - дер. Головино - дер. Чапаевка с отводами к дер. Прокудино, дер. Николаевка, дер. Детьково Дзержинского района Калужской области» расположен на землях лесного фонда ГКУ КО «Дзержинское лесничество», Озеренское участковое лесничество, квартал 77, выдел 8, 11, 12 (части), квартал 78, выдел 22, 25 (части), квартал 87, выдел 4, 5, 29 (части); СТОО «Мирный», квартал 6, выдел 18 (часть); квартал 7, выдел 5, 6, 9, 11 (части), квартал 9, выдел 13 (часть); квартал 10, выдел 1, 2, 3, 5, 6 (части); квартал 14, выдел 1, 4, 5 (части); ПХ ТПК «Строммашполимер», квартал 3, выдел 10, 17, 18, 19 (части), квартал 4, выдел 1, 2, 7 (части).

В границах лесного участка, на котором планируется строительство линейного объекта, городские леса отсутствуют.

Общая площадь лесного участка, на котором планируется строительство линейного объекта, составляет 5,8609 га.

Леса, на которых планируется размещение объекта по целевому назначению относятся к эксплуатационным лесам; защитные леса с категорией защитности «ценные леса» (защитные полосы вдоль водных объектов).

Назначение лесных участков в соответствии со ст.25 Лесного Кодекса Российской Федерации - строительство, реконструкция, эксплуатация линейных объектов.

Количественные и качественные характеристики проектируемого лесного участка указаны на основании данных государственного лесного реестра ГКУ КО «Дзержинское лесничество».

Таблица 4.1. Распределение земель

Общая	в том числе									
	лесные земли					нелесные земли				
	занятые лесными насаждениями - всего	в том числе покрытые лесными культурами	не занятые лесными насаждениями	в том числе лесные питомники, плантации	итого	дороги	болото	просеки	другие	итого
1	2	5	4	5	6	7	8	9	10	11
5,8609	5,6111	-	-	-	5,6111	-	-	-	0,2498	0,2498

Взам. инв.№					
Подп. и дата					
Инв. № подл.					
Изм.	Кол.уч.	Лист	№ док	Подпись	Дата
2528.046.П.0/0.0002-ДПТ-3-2					Лист
					34

Таблица 4.2. Характеристика насаждений проектируемого лесного участка

Участково е лесничеств о/ урочище (при наличии)	№ квартала	№ выдела	Состав насаждения или характеристика лесного участка при отсутствии насаждения	Площадь (га)/запас древесины при наличии (куб.м)		в том числе по группам возраста древостоя (га/куб. м)							
						Молодняки		Средневозра стные		Приспевающие		спелые и перестойны е	
				S, га	запас, куб.м	S, га	запас, куб.м	S, га	запас, куб.м	S, га	запас, куб.м	S, га	запас, куб.м
1	2	3	4	5	6	7	8	9	10	11	12	13	
ГКУ КО «Дзержинское лесничество», Озеренское участковое лесничество, ПК ТПК «Строммашпо лимер»	3	10	6Б2ОС2С+Е	0,0520	10,9	-	-	-	-	0,0520	10,9	-	-
	3	17	4ОС2Б4С+ДН	0,4959	128,9	-	-	-	-	-	-	0,4959	128,9
	3	18	8С1Б1ОС	0,1548	43,3	-	-	-	-	0,1548	43,3	-	-
	3	19	8С2Б	0,0557	18,4	-	-	-	-	0,0557	18,4	-	-
	4	1	4Б2ОС4С	0,7505	165,1	-	-	-	-	-	-	0,7505	165,1
	4	2	л/к 6С4Б	0,0529	9,5	0,052 9	9,5	-	-	-	-	-	-
ГКУ КО «Дзержинское лесничество», Озеренское участковое лесничество	77	8	4Б3ОС3Е+С+Е	0,5549	133,2	-	-	-	-	-	-	0,5549	133,2
	77	11	7ОС2Б1Е+С	0,3856	73,3	-	-	-	-	0,3856	73,3	-	-
	77	12	6Е1С2ОС1Б	0,1726	58,7	-	-	0,1726	58,7	-	-	-	-
	78	22	4Б4ОС2Е	0,1234	21,0	-	-	-	-	0,1234	21,0	-	-
	78	25	Линии связи	0,0049	-	-	-	-	-	-	-	-	-
	87	4	5Б3ОС1С1Е	0,0681	16,3	-	-	-	-	0,0681	16,3	-	-
	87	5	4С1Е3Б2ОС	0,1689	47,3	-	-	-	-	0,1689	47,3	-	-
ГКУ КО «Дзержинское лесничество», Озеренское участковое лесничество, СОО «Мирный»	6	18	7С3Б+ОС	0,2929	99,6	-	-	-	-	0,2929	99,6	-	-
	7	5	5С4ОС1Б+ОЛЧ	0,0838	26,8	-	-	-	-	0,0838	26,8	-	-
	7	6	6ОС2Б2С+ОЛЧ	0,3431	89,2	-	-	-	-	-	-	0,3431	89,2
	7	9	8С2Б	0,0035	1,2	-	-	-	-	0,0035	1,2	-	-
	7	11	8ОЛЧ2Б	0,0498	6,0	-	-	0,0498	6,0	-	-	-	-
	9	13	8С2Б	0,0002	0,1	-	-	-	-	0,0002	0,1	-	-
	10	1	8ОЛЧ2Б	0,1265	17,7	-	-	-	-	0,1265	17,7	-	-
	10	2	5С3ОС2Б	0,4787	134,0	-	-	0,4787	134,0	-	-	-	-
	10	3	5С3ОС2Б+Е	0,1071	28,9	-	-	0,1071	28,9	-	-	-	-
	10	5	8Б2С	0,2311	69,3	-	-	-	-	0,2311	69,3	-	-
	10	6	9С1Б	0,2160	67,0	-	-	0,2160	67,0	-	-	-	-
	14	1	7Б2ОС1С	0,2695	67,4	-	-	-	-	-	-	0,2695	67,4
	14	4	8ОС2Б	0,1870	60,0	-	-	-	-	-	-	0,1870	60,0
14	5	8ОС2Б	0,1747	48,9	-	-	-	-	-	-	0,1747	48,9	
Итого				5,8609	1444,5	0,052 9	9,5	1,0242	294,6	1,7584	447,7	2,7756	692,7

Взам. инв.№

Подп. и дата

Инв. № подл.

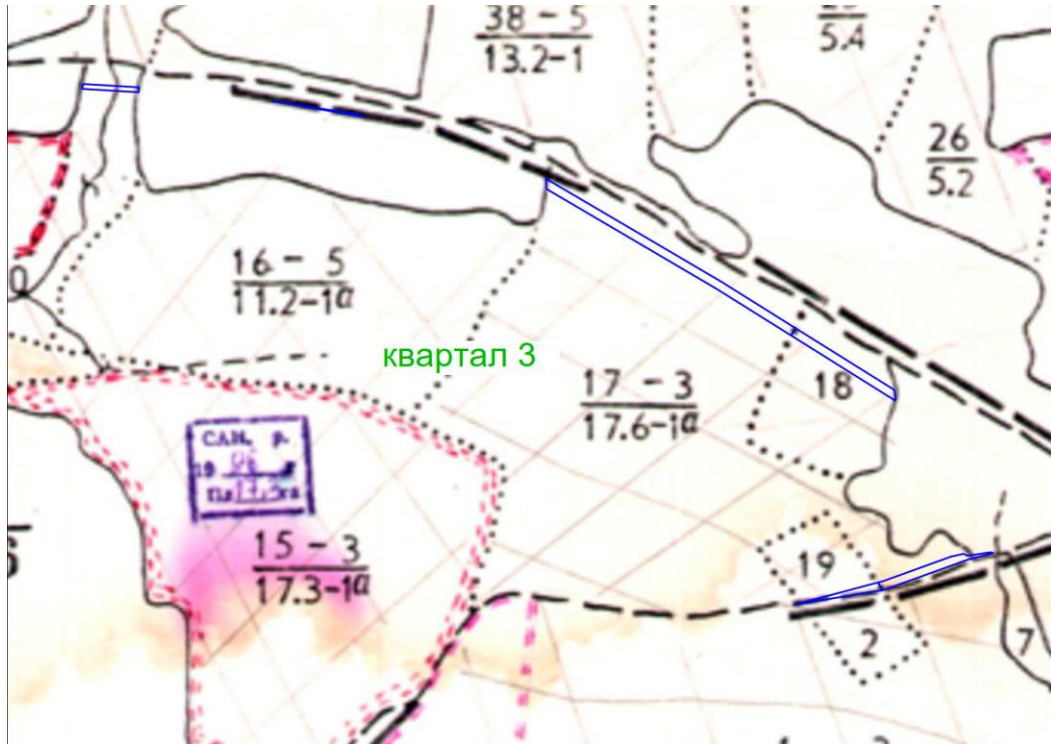
Изм.	Кол.уч.	Лист	№ док	Подпись	Дата
------	---------	------	-------	---------	------

2528.046.П.0/0.0002-ДПТ-3-2

Лист
35

Схема расположения лесного участка

Местоположение: Калужская область, Дзержинский район, ГКУ КО "Дзержинское лесничество, Озеренское участковое лесничество, ПХ ТПК Строммашполимер, квартал 3, выдел 10, 17, 18, 19 (части)



- граница проектируемого лесного участка

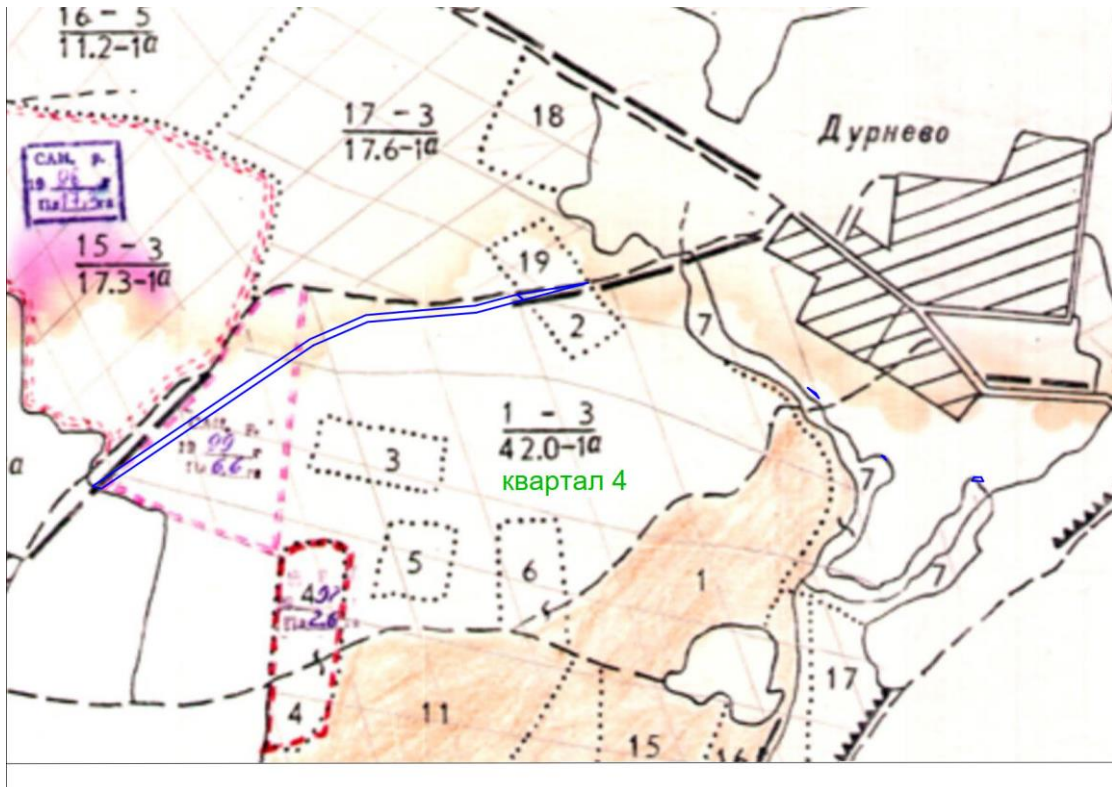
Инв. № подл.	Подп. и дата	Взам. инв. №

Изм.	Кол.уч.	Лист	№ док	Подпись	Дата

2528.046.П.0/0.0002-ДПТ-3-2

Схема расположения лесного участка

Местоположение: Калужская область, Дзержинский район, ГКУ КО
 "Дзержинское лесничество, Озеренское участковое лесничество, ПХ ТПК
 Строммашполимер, квартал 4, выдел 1, 2, 7 (части)



- граница проектируемого лесного участка

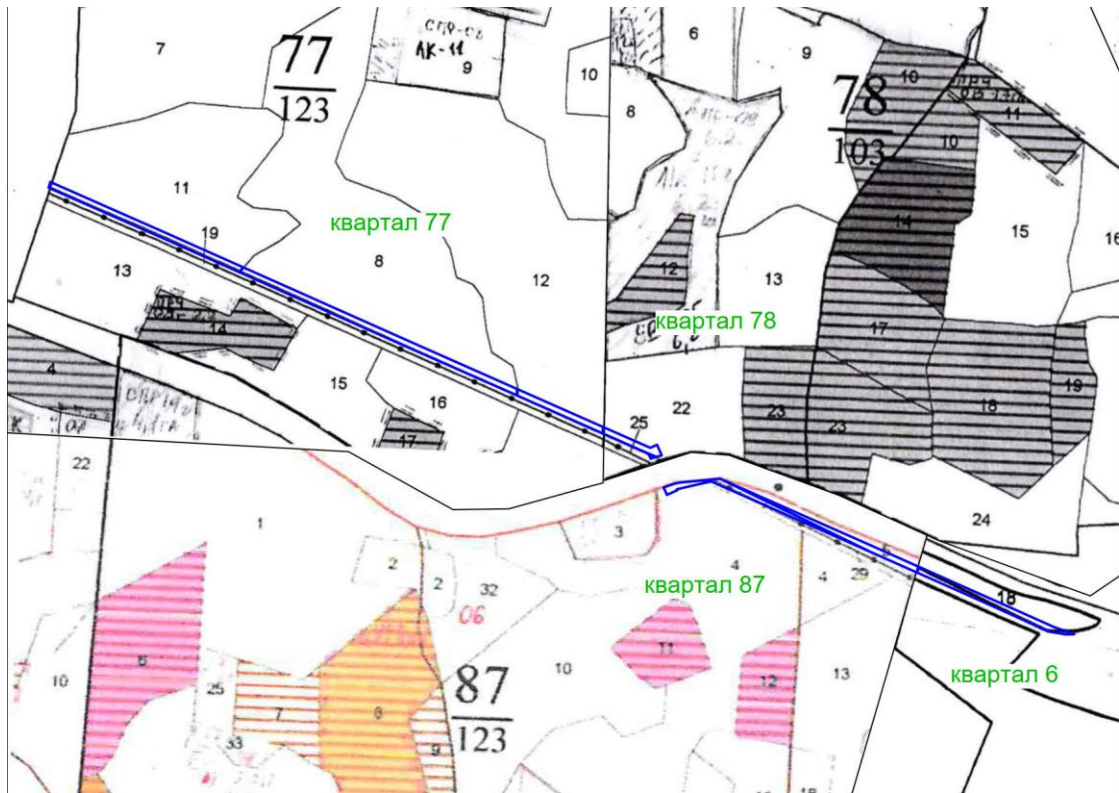
Инв. № подл.	Подп. и дата	Взам. инв. №

Изм.	Кол.уч.	Лист	№ док	Подпись	Дата

2528.046.П.0/0.0002-ДПТ-3-2

Схема расположения лесного участка

Местоположение: Калужская область, Дзержинский район, ГКУ КО "Дзержинское лесничество, Озеренское участковое лесничество, квартал 77, выдел 8, 11, 12 (части), квартал 78, выдел 22, 25 (части), квартал 87, выдел 4, 5, 29 (части), СТОО «Мирный», квартал 6, выдел 18 (часть)



- граница проектируемого лесного участка

Инв. № подл.	Подп. и дата	Взам. инв. №

Изм.	Кол.уч.	Лист	№ док	Подпись	Дата

2528.046.П.0/0.0002-ДПТ-3-2

Схема расположения лесного участка

Местоположение: Калужская область, Дзержинский район, ГКУ КО "Дзержинское лесничество, Озеренское участковое лесничество, СТОО «Мирный», квартал 7, выдел 5, 6, 9, 11 (часть)

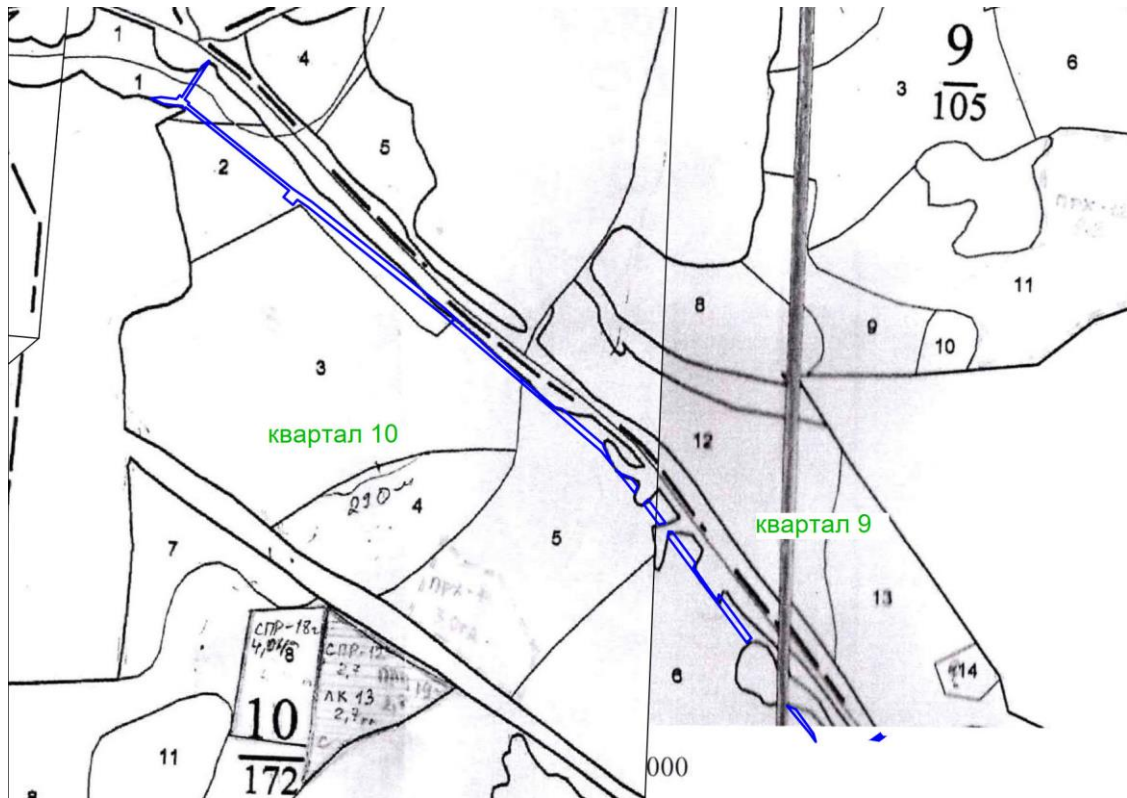


- граница проектируемого лесного участка

Инв. № подл.	Подп. и дата	Взам. инв. №					2528.046.П.0/0.0002-ДПТ-3-2	Лист
			Изм.	Кол.уч.	Лист	№ док		Подпись

Схема расположения лесного участка

Местоположение: Калужская область, Дзержинский район, ГКУ КО "Дзержинское лесничество, Озеренское участковое лесничество, СТОО «Мирный», квартал 9, выдел 13 (часть), квартал 10, выдел 1, 2, 3, 5, 6 (части)



- граница проектируемого лесного участка

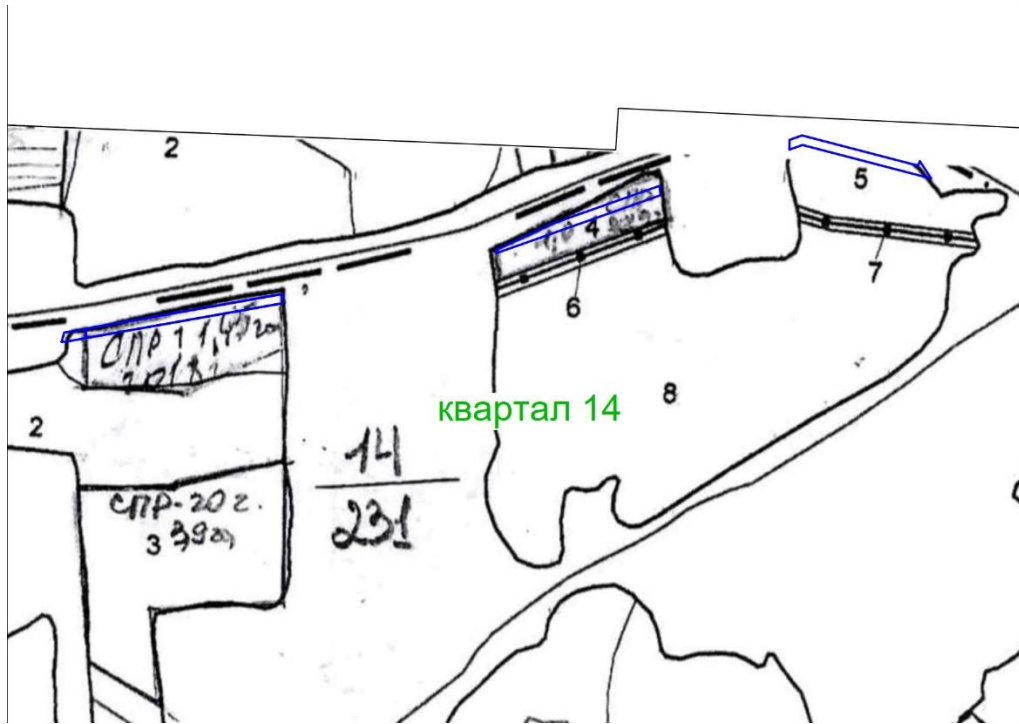
Инва. № подл.	Подп. и дата	Взам. инв. №

Изм.	Кол.уч.	Лист	№ док	Подпись	Дата

2528.046.П.0/0.0002-ДПТ-3-2

Схема расположения лесного участка

Местоположение: Калужская область, Дзержинский район, ГКУ КО "Дзержинское лесничество, Озеренское участковое лесничество, СТОО «Мирный», квартал 14, выдел 1, 4, 5 (части)



- граница проектируемого лесного участка

Инв. № подл.	Подп. и дата	Взам. инв. №					2528.046.П.0/0.0002-ДПТ-3-2	Лист
								44
Изм.	Кол.уч.	Лист	№ док	Подпись	Дата			