



Общество с ограниченной ответственностью
«Газпром проектирование»

Заказчик – ООО «Газпром межрегионгаз»

**МЕЖПОСЕЛКОВЫЙ ГАЗОПРОВОД К ДЕР. КОПЫЛОВО - ДЕР. ХЛЕСТОВО
- ДЕР. ДУБЕНКИ - ДЕР. ГОЛОВИНО - ДЕР. ЧАПАЕВКА С ОТВОДАМИ К
ДЕР. ПРОКУДИНО, ДЕР. НИКОЛАЕВКА, ДЕР. ДЕТЬКОВО
ДЗЕРЖИНСКОГО РАЙОНА КАЛУЖСКОЙ ОБЛАСТИ**

ДОКУМЕНТАЦИЯ ПО ПЛАНИРОВКЕ ТЕРРИТОРИИ

Проект межевания территории

Проект межевания территории. Материалы по обоснованию

2528.046.П.0/0.0002-ДПТ-4

Том 4



Общество с ограниченной ответственностью
«Газпром проектирование»

Заказчик – ООО «Газпром межрегионгаз»

**МЕЖПОСЕЛКОВЫЙ ГАЗОПРОВОД К ДЕР. КОПЫЛОВО - ДЕР. ХЛЕСТОВО
- ДЕР. ДУБЕНКИ - ДЕР. ГОЛОВИНО - ДЕР. ЧАПАЕВКА С ОТВОДАМИ К
ДЕР. ПРОКУДИНО, ДЕР. НИКОЛАЕВКА, ДЕР. ДЕТЬКОВО
ДЗЕРЖИНСКОГО РАЙОНА КАЛУЖСКОЙ ОБЛАСТИ**

ДОКУМЕНТАЦИЯ ПО ПЛАНИРОВКЕ ТЕРРИТОРИИ

Проект межевания территории

Проект межевания территории. Материалы по обоснованию

2528.046.П.0/0.0002-ДПТ-4

Том 4

Заместитель директора
филиала по производству



Ю.М. Комиссаров

Главный инженер проекта

И.Я. Галиев

Взам. инв. №	
Подпись и дата	
Инв. № подл.	



ОБЩЕСТВО С ОГРАНИЧЕННОЙ ОТВЕТСТВЕННОСТЬЮ

Заказчик – ООО «Газпром проектирование»

**МЕЖПОСЕЛКОВЫЙ ГАЗОПРОВОД К ДЕР. КОПЫЛОВО -
ДЕР. ХЛЕСТОВО - ДЕР. ДУБЕНКИ - ДЕР. ГОЛОВИНО - ДЕР.
ЧАПАЕВКА С ОТВОДАМИ К ДЕР. ПРОКУДИНО, ДЕР.
НИКОЛАЕВКА, ДЕР. ДЕТЬКОВО ДЗЕРЖИНСКОГО РАЙОНА
КАЛУЖСКОЙ ОБЛАСТИ**

ДОКУМЕНТАЦИЯ ПО ПЛАНИРОВКЕ ТЕРРИТОРИИ

ПРОЕКТ МЕЖЕВАНИЯ ТЕРРИТОРИИ

Том 4

**ПРОЕКТ МЕЖЕВАНИЯ ТЕРРИТОРИИ. МАТЕРИАЛЫ ПО
ОБОСНОВАНИЮ**

2528.046.П.0/0.0002-ДПТ-4

Ив. № подл.	Взам. инв. №	Подп. и дата
-------------	--------------	--------------

Изм.	№ док.	Подп.	Дата



ОБЩЕСТВО С ОГРАНИЧЕННОЙ ОТВЕТСТВЕННОСТЬЮ

Заказчик – ООО «Газпром проектирование»

**МЕЖПОСЕЛКОВЫЙ ГАЗОПРОВОД К ДЕР. КОПЫЛОВО -
ДЕР. ХЛЕСТОВО - ДЕР. ДУБЕНКИ - ДЕР. ГОЛОВИНО - ДЕР.
ЧАПАЕВКА С ОТВОДАМИ К ДЕР. ПРОКУДИНО, ДЕР.
НИКОЛАЕВКА, ДЕР. ДЕТЬКОВО ДЗЕРЖИНСКОГО РАЙОНА
КАЛУЖСКОЙ ОБЛАСТИ**

ДОКУМЕНТАЦИЯ ПО ПЛАНИРОВКЕ ТЕРРИТОРИИ

ПРОЕКТ МЕЖЕВАНИЯ ТЕРРИТОРИИ

Том 4

**ПРОЕКТ МЕЖЕВАНИЯ ТЕРРИТОРИИ. МАТЕРИАЛЫ ПО
ОБОСНОВАНИЮ**

2528.046.П.0/0.0002-ДПТ-4

Ив. № подл.	
Взам. инв. №	Подп. и дата

Главный инженер

С.А. Сергеев

Главный инженер проектов

Д.Ю. Иванов



2023

Содержание Раздел 3

Обозначение	Наименование	Примечание
2528.046.П.0/0.0002-ДПТ-4-1	Содержание Раздел 3	1
2528.046.П.0/0.0002-ДПТ-4-1	Состав документации по планировке территории	1
2528.046.П.0/0.0002-ДПТ-4-1	Материалы по обоснованию проекта межевания территории. Графическая часть	1
	Чертеж межевания территории	20
	Всего листов	23

Согласовано	

Взам. инв. №	
Подп. и дата	
Инв. № подл.	

2528.046.П.0/0.0002-ДПТ-4-1					
Изм.	Кол.уч.	Лист	№ док	Подпись	Дата
Разраб.		Шубина			03.23
Пров.		Иванов			03.23
Содержание Раздел 3					
			Стадия	Лист	Листов
			П	1	1

Состав документации по планировке территории

Обозначение	Наименование	Примечание
2528.046.П.0/0.0002-ДПТ-1	Том 1. Проект планировки территории. Основная часть	47
2528.046.П.0/0.0002-ДПТ-1-1	Раздел 1. Проект планировки территории. Графическая часть	23
2528.046.П.0/0.0002-ДПТ-1-2	Раздел 2. Положение о размещении линейных объектов	24
2528.046.П.0/0.0002-ДПТ-2	Том 2. Проект планировки территории. Материалы по обоснованию проекта планировки территории	110
2528.046.П.0/0.0002-ДПТ-2-1	Раздел 3. Материалы по обоснованию проекта планировки территории. Графическая часть	66
2528.046.П.0/0.0002-ДПТ-2-2	Раздел 4. Материалы по обоснованию проекта планировки территории. Пояснительная записка	44
2528.046.П.0/0.0002-ДПТ-3	Том 3. Проект межевания территории. Основная часть	81
2528.046.П.0/0.0002-ДПТ-3-1	Раздел 1. Проект межевания территории. Графическая часть	23
2528.046.П.0/0.0002-ДПТ-3-2	Раздел 2. Проект межевания территории. Текстовая часть	58
2528.046.П.0/0.0002-ДПТ-4	Том 4. Проект межевания территории. Материалы по обоснованию проекта межевания территории	27
2528.046.П.0/0.0002-ДПТ-4-1	Раздел 3. Материалы по обоснованию проекта межевания территории. Графическая часть	23
2528.046.П.0/0.0002-ДПТ-4-2	Раздел 4. Материалы по обоснованию проекта межевания территории. Пояснительная записка	4

Согласовано	
-------------	--

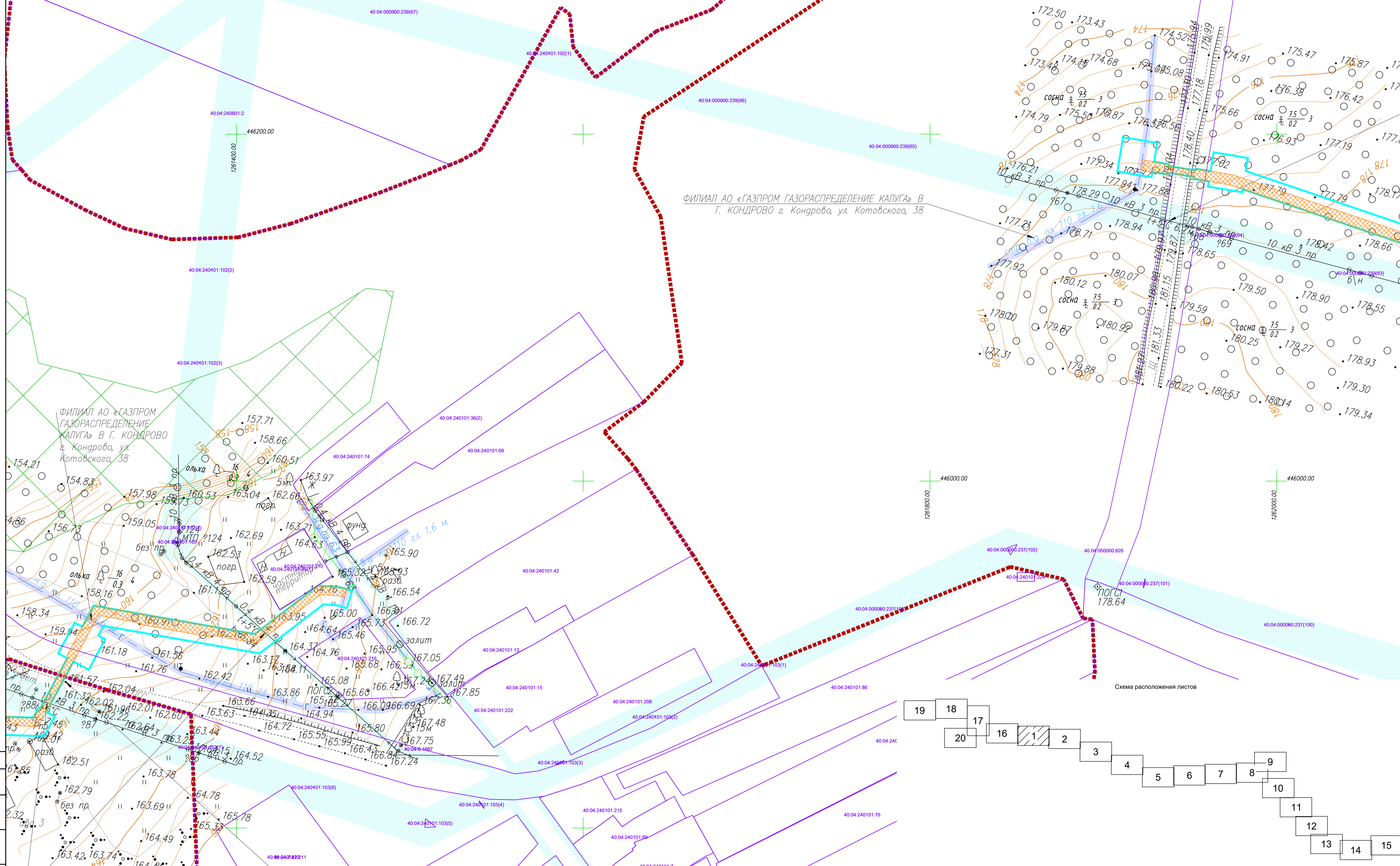
Взам. инв. №	
Подп. и дата	
Инв. № подл.	

2528.046.П.0/0.0002-ДПТ-4-1						
Изм.	Кол.уч.	Лист	№ док	Подпись	Дата	
Разраб.		Шубина			03.23	
Пров.		Иванов			03.23	
Состав документации по планировке территории				Стадия	Лист	Листов
				П	1	1

Материалы по обоснованию проекта межевания территории. Графическая часть

Чертеж межевания территории. М 1:1000

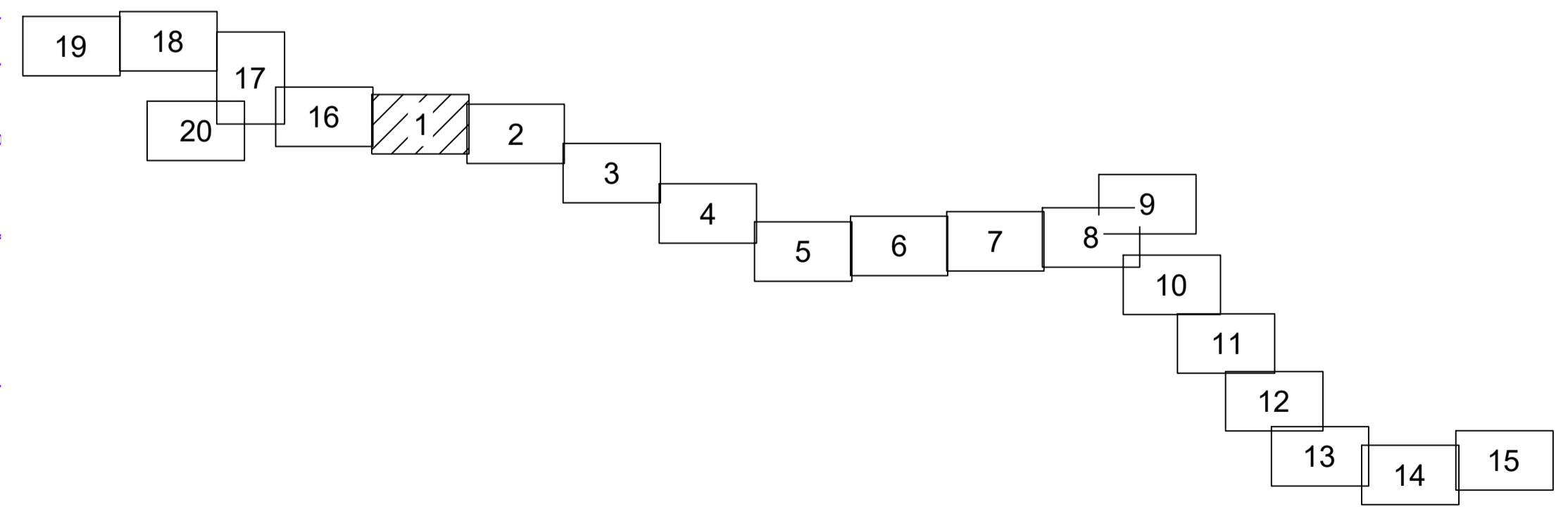
Инв. № подл.	Подп. и дата					Взам. инв. №
						2528.046.П.0/0.0002-ДПТ-4-1
Изм.	Кол.уч.	Лист	№ док	Подпись	Дата	
Разраб.		Шубина			03.23	Материалы по обоснованию проекта межевания территории. Графическая часть
Пров.		Иванов			03.23	
						Стадия
						П
						Лист
						1
						Листов
						1



ФИЛИАЛ АО «ГАЗПРОМ ГАЗОРАСПРЕДЕЛЕНИЕ КАЛУГА» В
Г. КОНДРОВО г. Кондрово, ул. Котовского, 38

ФИЛИАЛ АО «ГАЗПРОМ
ГАЗОРАСПРЕДЕЛЕНИЕ
КАЛУГА» В Г. КОНДРОВО
г. Кондрово, ул.
Котовского, 38

Схема расположения листов



Условные обозначения

- граница устанавливаемого публичного сервитута в целях размещения линейного объекта
- - - - - границы населенных пунктов
- границы существующих земельных участков, учтенных в ЕГРН, их кадастровые номера
- зона с особыми условиями использования территорий, подлежащая установлению в связи с размещением линейного объекта «Межпоселковый газопровод к дер. Копылово - дер. Хлестово - дер. Дубенки - дер. Головино - дер. Чапаевка с отводами к дер. Прокудино, дер. Николаевка, дер. Детьково Дзержинского района Калужской области»
- охранный зона существующего кабеля связи
- охранный зона существующей ЛЭП 10 кВ
- охранный зона существующего газопровода
- граница лесничества
- граница ООП федерального значения "Национальный парк "Зара"

Существующие инженерные сети

- линии связи
- линии электропередач
- газопроводы
- водопроводы

Примечание:

- 1 - Система координат - МСК-40
- 2 - Границы публичных сервитутов, установленных в соответствии с законодательством РФ, отсутствуют
- 3 - Линейные объекты, подлежащие реконструкции в связи с изменением их местоположения, отсутствуют

2528.04.6.П.0.0.0002-ДПТ-4-1			
«Межпоселковый газопровод к дер. Копылово - дер. Хлестово - дер. Дубенки - дер. Головино - дер. Чапаевка с отводами к дер. Прокудино, дер. Николаевка, дер. Детьково Дзержинского района Калужской области»			
Изм.	Кол.ч.	Лист	№ док
Разработал	Шубина	03.2023	
Проверил	Иванов	03.2023	
Раздел 3. Материалы по обоснованию проекта межевания территории. Графическая часть		Стадия	Лист
		П	1
Чертеж межевания территории. Масштаб 1:1000		Листов	20
ООО "ЭкспертГаз" Санкт-Петербург			

Ил.б. №подл. Погр. и дата Взам. инб. № Согласовано

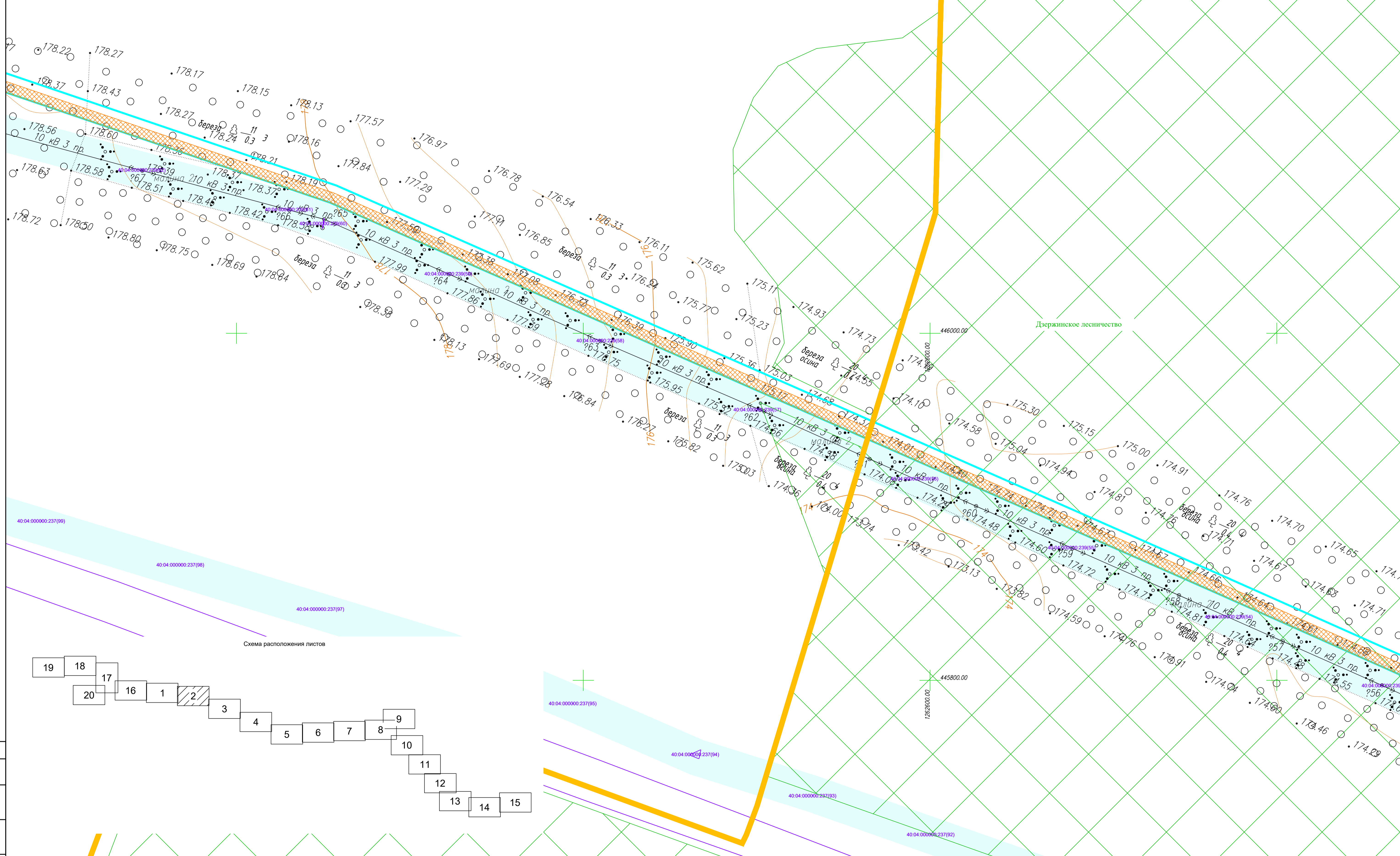
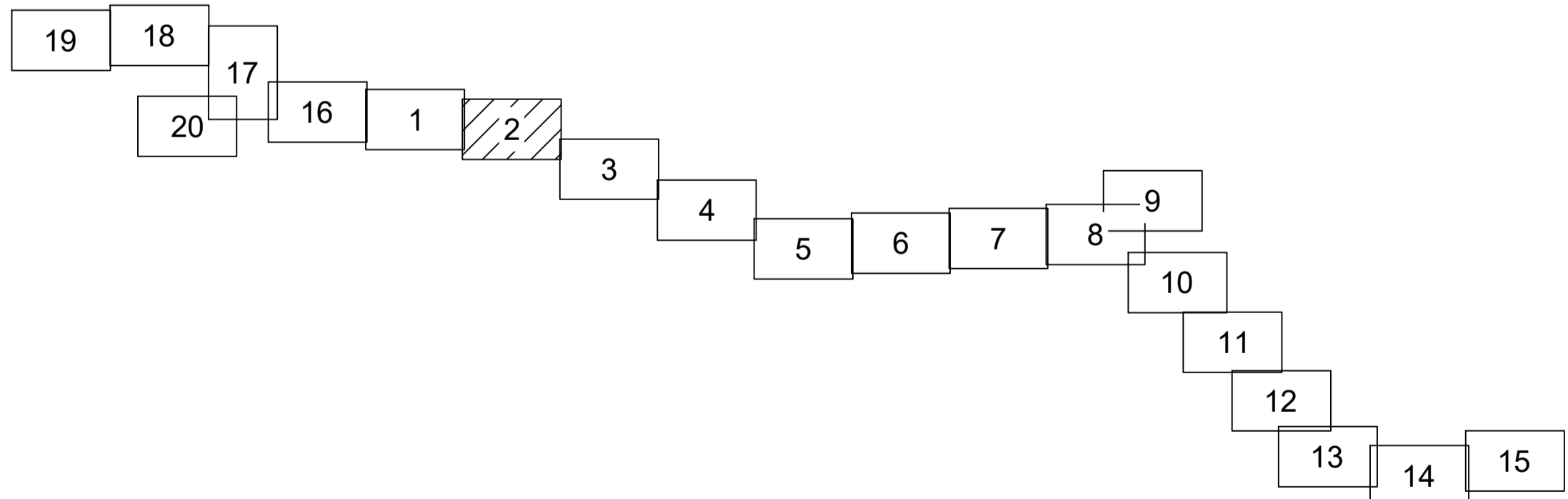


Схема расположения листов



Условные обозначения

- граница устанавливаемого публичного сервитута в целях размещения линейного объекта
- ■ ■ ■ ■ границы населенных пунктов
- 40:04:000000:237(97) границы существующих земельных участков, учтенных в ЕГРН, их кадастровые номера
- ▨ ▨ ▨ ▨ ▨ зона с особыми условиями использования территории, подлежащая установлению в связи с размещением линейного объекта «Межпоселковый газопровод к дер. Копылово - дер. Хлестово - дер. Дуденки - дер. Головино - дер. Чапаевка с отводами к дер. Прокудино, дер. Николаевка, дер. Детьково Дзержинского района Калужской области»
- ■ ■ ■ ■ охранный зона существующего кабеля связи
- ■ ■ ■ ■ охранный зона существующей ЛЭП 10 кВ
- ■ ■ ■ ■ охранный зона существующего газопровода
- ▨ ▨ ▨ ▨ ▨ граница лесничества
- ▨ ▨ ▨ ▨ ▨ граница ООПТ федерального значения "Национальный парк "Ура"

Существующие инженерные сети

- — — — — линии связи
- — — — — линии электропередач
- — — — — газопроводы
- — — — — водопроводы

Примечание:

- 1 - Система координат - МСК-40
- 2 - Границы публичных сервитутов, установленных в соответствии с законодательством РФ, отсутствуют
- 3 - Линейные объекты, подлежащие реконструкции в связи с изменением их местоположения, отсутствуют

				2528.04.6.П.0/0.0002-ДПТ-4-1		
				«Межпоселковый газопровод к дер. Копылово - дер. Хлестово - дер. Дуденки - дер. Головино - дер. Чапаевка с отводами к дер. Прокудино, дер. Николаевка, дер. Детьково Дзержинского района Калужской области»		
Изм.	Кол.ч.	Лист	№ док	Подпись	Дата	
Разработал	Шубина				03.2023	Раздел 3. Материалы по обоснованию проекта межевания территории. Графическая часть
Проверил	Иванов				03.2023	
				Страница		Лист
				П		2
				Листов		20
				Чертеж межевания территории. Масштаб 1:1000		
				ООО "ЭкспертГаз" Санкт-Петербург		

Имя, Фамилия, Инициалы, Подпись, Дата, Взаим. инв. №, Согласовано


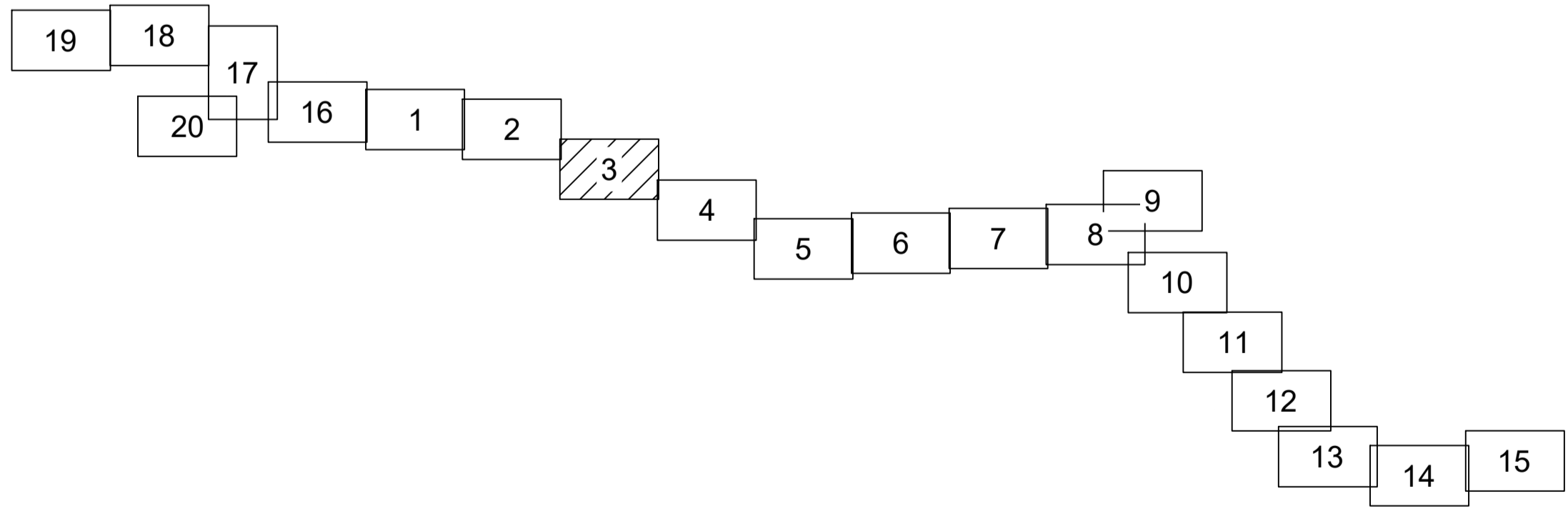


Схема расположения листов



Условные обозначения

- граница устанавливаемого публичного сервитута в целях размещения линейного объекта
- границы населенных пунктов
- 40.04.240501.7 - границы существующих земельных участков, учтенных в ЕГРН, их кадастровые номера
- ▨ зона с особыми условиями использования территорий, подлежащая установлению в связи с размещением линейного объекта «Межпоселковый газопровод к дер. Копылово - дер. Хлестово - дер. Дуденки - дер. Головино - дер. Чапаевка с отводами к дер. Прокудино, дер. Николаевка, дер. Детьково Дзержинского района Калужской области»
- охранный зона существующего кабеля связи
- охранный зона существующей ЛЭП 10 кВ
- охранный зона существующего газопровода
- ▨ граница лесничества
- ▨ граница ООПТ федерального значения "Национальный парк "Угра"

Существующие инженерные сети

- линии связи
- линии электропередач
- газопроводы
- водопроводы

Примечание:

- 1 - Система координат - МСК-40
- 2 - Границы публичных сервитутов, установленных в соответствии с законодательством РФ, отсутствуют
- 3 - Линейные объекты, подлежащие реконструкции в связи с изменением их местоположения, отсутствуют

Кондровский РЭС филиала «Калужэнерго»
тр. и Привольжье»
(48434) 33-873

2528.04.6.П.0/0.0002-ДПТ-4-1			
«Межпоселковый газопровод к дер. Копылово - дер. Хлестово - дер. Дуденки - дер. Головино - дер. Чапаевка с отводами к дер. Прокудино, дер. Николаевка, дер. Детьково Дзержинского района Калужской области»			
Изм.	Кол.ч.	Лист	№ док
Разработал	Шубина	03.2023	
Проверил	Иванов	03.2023	
Раздел 3. Материалы по обоснованию проекта межевания территории. Графическая часть		Стадия	Лист
Чертеж межевания территории. Масштаб 1:1000		П	3
ООО «ЭкспертГаз» Санкт-Петербург		Листов	20

Согласовано
Изм. №, подг. и дата
Взак. инб. №

д/д Рудня – Дурнево 14+780
км. Министерство дорожного
хозяйства Калужской области

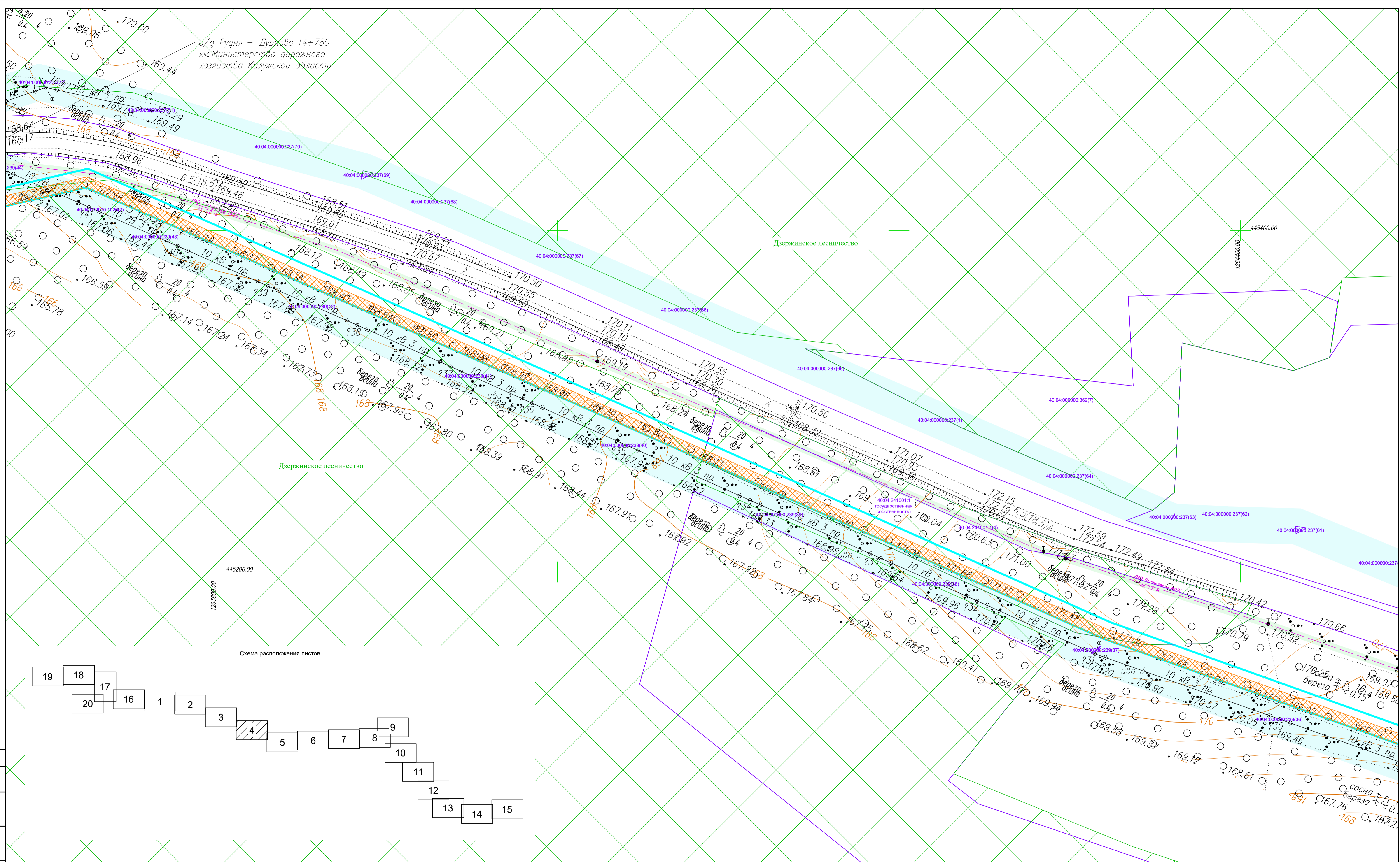
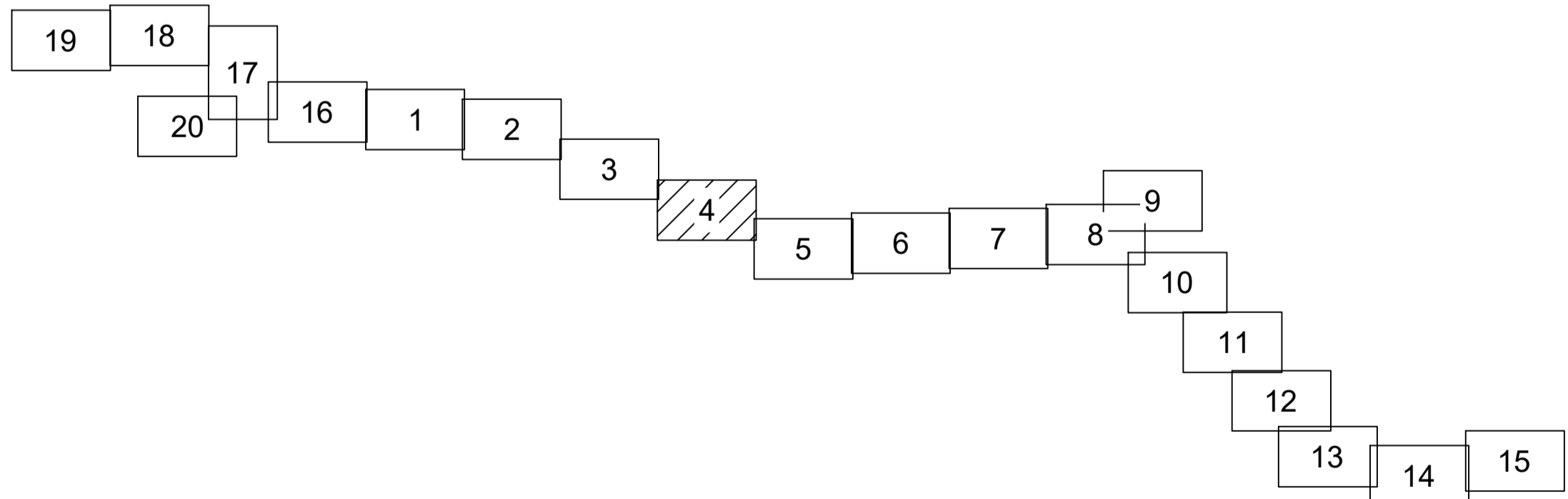


Схема расположения листов



Условные обозначения

- граница устанавливаемого публичного сервитута в целях размещения линейного объекта
- границы населенных пунктов
- границы существующих земельных участков, учтенных в ЕГРН, их кадастровые номера
- зона с особыми условиями использования территорий, подлежащая установлению в связи с размещением линейного объекта «Межселовский газопровод к дер. Копылово – дер. Хлестово – дер. Дубенки – дер. Головино – дер. Чапаевка с отводами к дер. Пракудино, дер. Николаевка, дер. Детьково Дзержинского района Калужской области»
- охранная зона существующего кабеля связи
- охранная зона существующей ЛЭП 10 кВ
- охранная зона существующего газопровода
- граница лесничества
- граница ООПТ федерального значения “Национальный парк “Угра”

Существующие инженерные сети


- линии связи
- линии электропередач
- газопроводы
- водопроводы

Примечание:

- 1 - Система координат - МСК-40
- 2 - Границы публичных сервитутов, установленных в соответствии с законодательством РФ, отсутствуют
- 3 - Линейные объекты, подлежащие реконструкции в связи с изменением их местоположения, отсутствуют

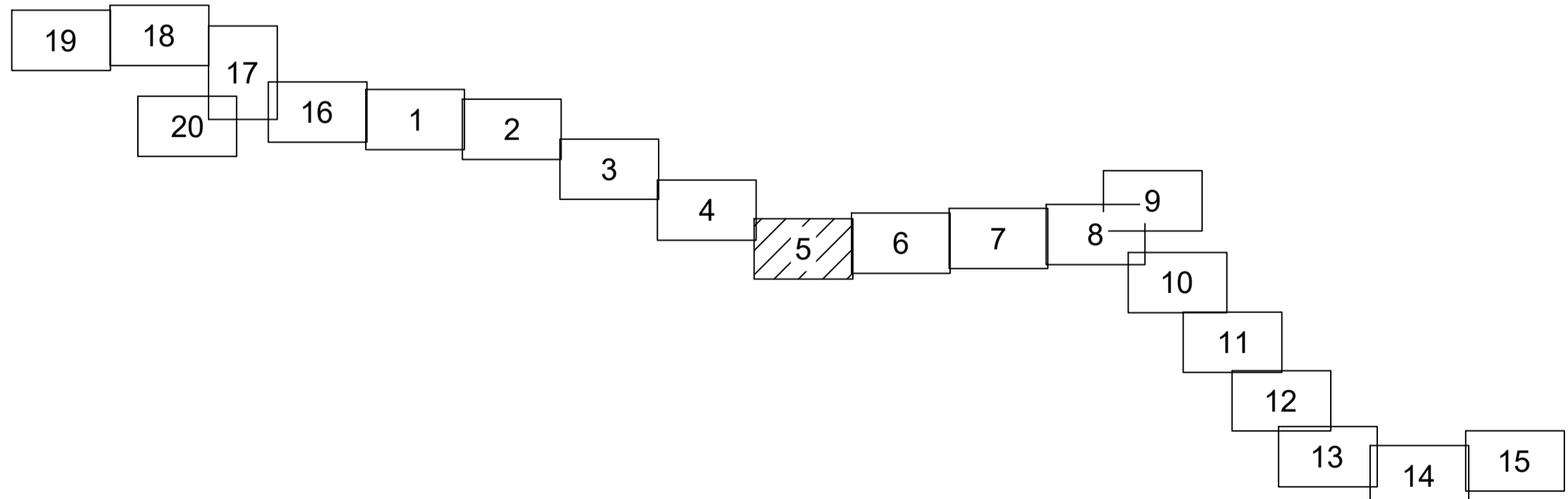
				2528.04.6.П.0/0.0002-ДПТ-4-1		
				«Межселовский газопровод к дер. Копылово – дер. Хлестово – дер. Дубенки – дер. Головино – дер. Чапаевка с отводами к дер. Пракудино, дер. Николаевка, дер. Детьково Дзержинского района Калужской области»		
Изм.	Кол.ч.	Лист	№ док	Подпись	Дата	
Разработал	Шубина				03.2023	Раздел 3. Материалы по обоснованию проекта межевания территории. Графическая часть
Проверил	Иванов				03.2023	
				Чертеж межевания территории. Масштаб 1:1000		
				ООО «ЭкспертГаз» Санкт-Петербург		
				Формат А1		

И.н.б. №подл. Подп. и дата Взам. инв. №



Дзержинское лесничество

Схема расположения листов



444800.00
2650000.00
Копылово

Условные обозначения

- граница устанавливаемого публичного сервитута в целях размещения линейного объекта
- границы населенных пунктов
- 40.04.240501.7 границы существующих земельных участков, учтенных в ЕГРН, их кадастровые номера
- ▨ зона с особыми условиями использования территорий, подлежащая установлению в связи с размещением линейного объекта «Межселовский газопровод к дер. Копылово - дер. Хлестово - дер. Дубенки - дер. Головино - дер. Чапаевка с отводами к дер. Прокудино, дер. Николаевка, дер. Детьково Дзержинского района Калужской области»
- ▨ охранный зона существующего кабеля связи
- ▨ охранный зона существующей ЛЭП 10 кВ
- ▨ охранный зона существующего газопровода
- ▨ граница лесничества
- ▨ граница ООПТ федерального значения "Национальный парк "Зера"

Существующие инженерные сети

- линии связи
- линии электропередач
- газопроводы
- водопроводы

Примечание:

- 1 - Система координат - МСК-40
- 2 - Границы публичных сервитутов, установленных в соответствии с законодательством РФ, отсутствуют
- 3 - Линейные объекты, подлежащие реконструкции в связи с изменением их местоположения, отсутствуют

				2528.04.6.П.0/0.0002-ДПТ-4-1		
				«Межселовский газопровод к дер. Копылово - дер. Хлестово - дер. Дубенки - дер. Головино - дер. Чапаевка с отводами к дер. Прокудино, дер. Николаевка, дер. Детьково Дзержинского района Калужской области»		
Изм.	Кол.ч.	Лист	№ док	Подпись	Дата	
Разработал	Шубина				03.2023	Раздел 3. Материалы по обоснованию проекта межевания территории. Графическая часть
Проверил	Иванов				03.2023	
				Чертеж межевания территории. Масштаб 1:1000		ООО «ЭкспертГаз» Санкт-Петербург
				Стадия		Лист
				П		5
				Листов		20

Кондровский РЭС филиала «Калугазнерго»
 ПАО «Россети Центр и Приволжье».
 Телефон: (48434) 33-873

деревня Хлестово,
 муниципальное образование сельское
 поселение "Деревня Рудня"
 Дзержинского района
 Калужской области

Хлестово

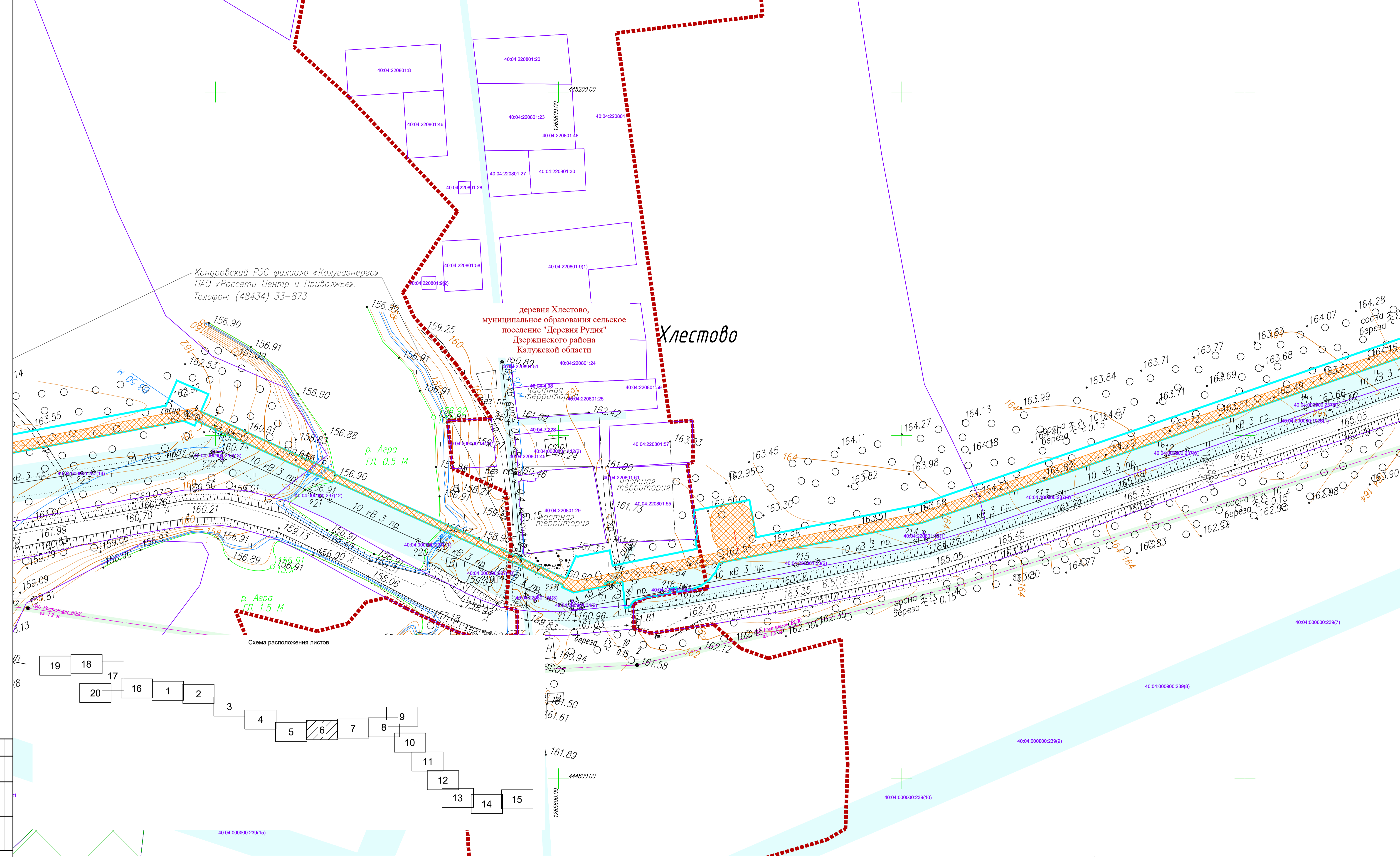
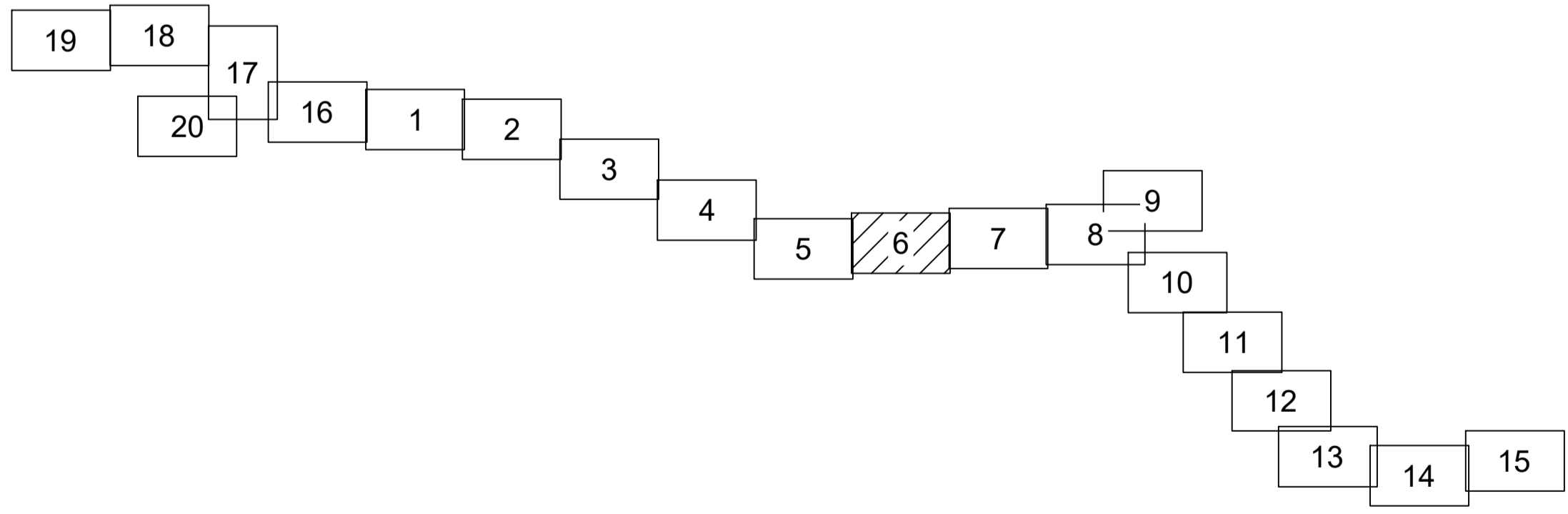


Схема расположения листов



Условные обозначения

- граница устанавливаемого публичного сервитута в целях размещения линейного объекта
- - - - - границы населенных пунктов
- 40.04.240501.7 - границы существующих земельных участков, учтенных в ЕТРН, их кадастровые номера
- ▨ зона с особыми условиями использования территорий, подлежащая установлению в связи с размещением линейного объекта «Межпоселковый газопровод к дер. Копылово - дер. Хлестово - дер. Дубенки - дер. Головино - дер. Чапаевка с отводами к дер. Прокудино, дер. Николаевка, дер. Детьково Дзержинского района Калужской области»
- ▨ охранный зона существующего кабеля связи
- ▨ охранный зона существующей ЛЭП 10 кВ
- ▨ охранный зона существующего газопровода
- ▨ граница лесничества
- ▨ граница ООПТ федерального значения "Национальный парк "Угра"

Существующие инженерные сети

- линии связи
- линии электропередач
- газопроводы
- водопроводы

Примечание:

- 1 - Система координат - МСК-40
- 2 - Границы публичных сервитутов, установленных в соответствии с законодательством РФ, отсутствуют
- 3 - Линейные объекты, подлежащие реконструкции в связи с изменением их местоположения, отсутствуют

2528.04.6.П.0.0.0002-ДПТ-4-1			
«Межпоселковый газопровод к дер. Копылово - дер. Хлестово - дер. Дубенки - дер. Головино - дер. Чапаевка с отводами к дер. Прокудино, дер. Николаевка, дер. Детьково Дзержинского района Калужской области»			
Изм.	Кол.ч.	Лист	№ док
Разработал	Шубина	03.2023	
Проверил	Иванов	03.2023	
Раздел 3. Материалы по обоснованию проекта межевания территории. Графическая часть		Стадия	Лист
		П	6
		Листов	20
Чертеж межевания территории. Масштаб 1:1000			ООО "ЭкспертГаз" Санкт-Петербург

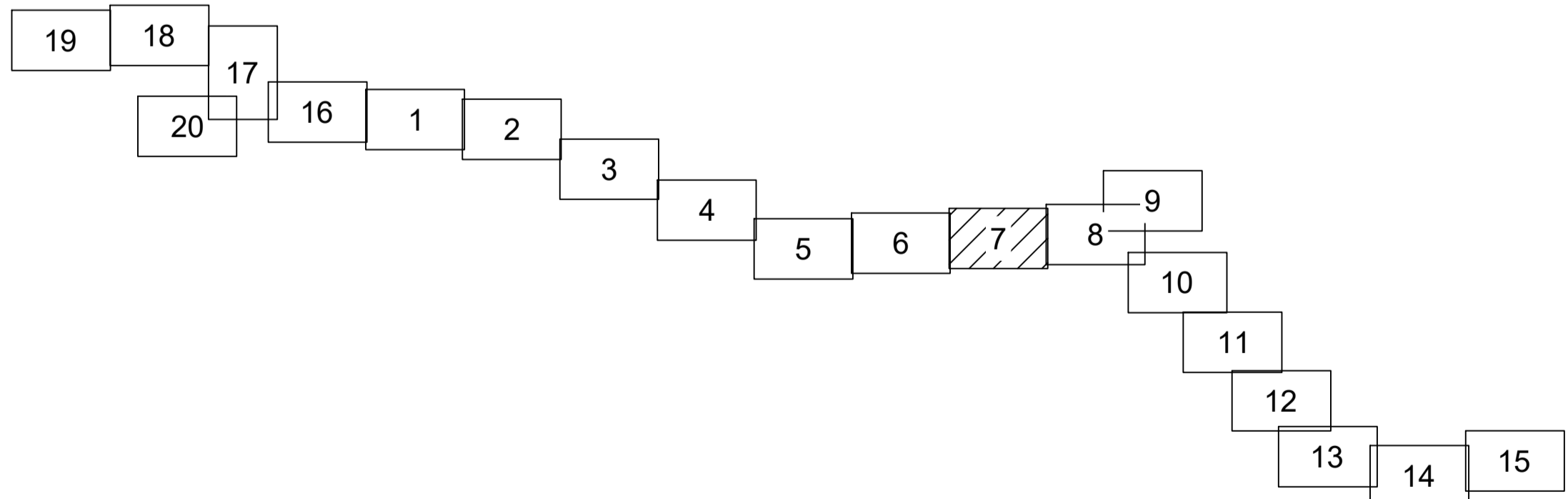
Инв. №подл. Прогр. и дата Взам. инв. № Согласовано

Дубенки

Дзержинское лесничество

Кондровский РЭС филиала «Калугазэнерго»
 ПАО «Россети Центр и Приволжье»
 Телефон: (48434) 33-873

Схема расположения листов



Условные обозначения

- границы устанавливаемого публичного сервитута в целях размещения линейного объекта
- границы населенных пунктов
- границы существующих земельных участков, учтенных в ЕГРН, их кадастровые номера
- зона с особыми условиями использования территории, подлежащая установлению в связи с размещением линейного объекта «Межпоселковый газопровод к дер. Копылово - дер. Хлестово - дер. Дубенки - дер. Головино - дер. Чапаевка с отводами к дер. Прокудино, дер. Николаевка, дер. Детьково Дзержинского района Калужской области»
- охранная зона существующего кабеля связи
- охранная зона существующей ЛЭП 10 кВ
- охранная зона существующего газопровода
- граница лесничества
- граница ООПТ федерального значения "Национальный парк "Черя"

Существующие инженерные сети

- линии связи
- линии электропередач
- газопроводы
- водопроводы

Примечание:

- 1 - Система координат - МСК-40
- 2 - Границы публичных сервитутов, установленных в соответствии с законодательством РФ, отсутствуют
- 3 - Линейные объекты, подлежащие реконструкции в связи с изменением их местоположения, отсутствуют

2528.04.6.П.0/0.0002-ДПТ-4-1				«Межпоселковый газопровод к дер. Копылово - дер. Хлестово - дер. Дубенки - дер. Головино - дер. Чапаевка с отводами к дер. Прокудино, дер. Николаевка, дер. Детьково Дзержинского района Калужской области»		
Изм.	Кол-во	Лист	№ док	Подпись	Дата	Раздел 3. Материалы по обоснованию проекта межевания территории. Графическая часть
						Стадия
						Лист
						Листов
Чертеж межевания территории. Масштаб 1:1000						ООО «ЭкспертГаз» Санкт-Петербург

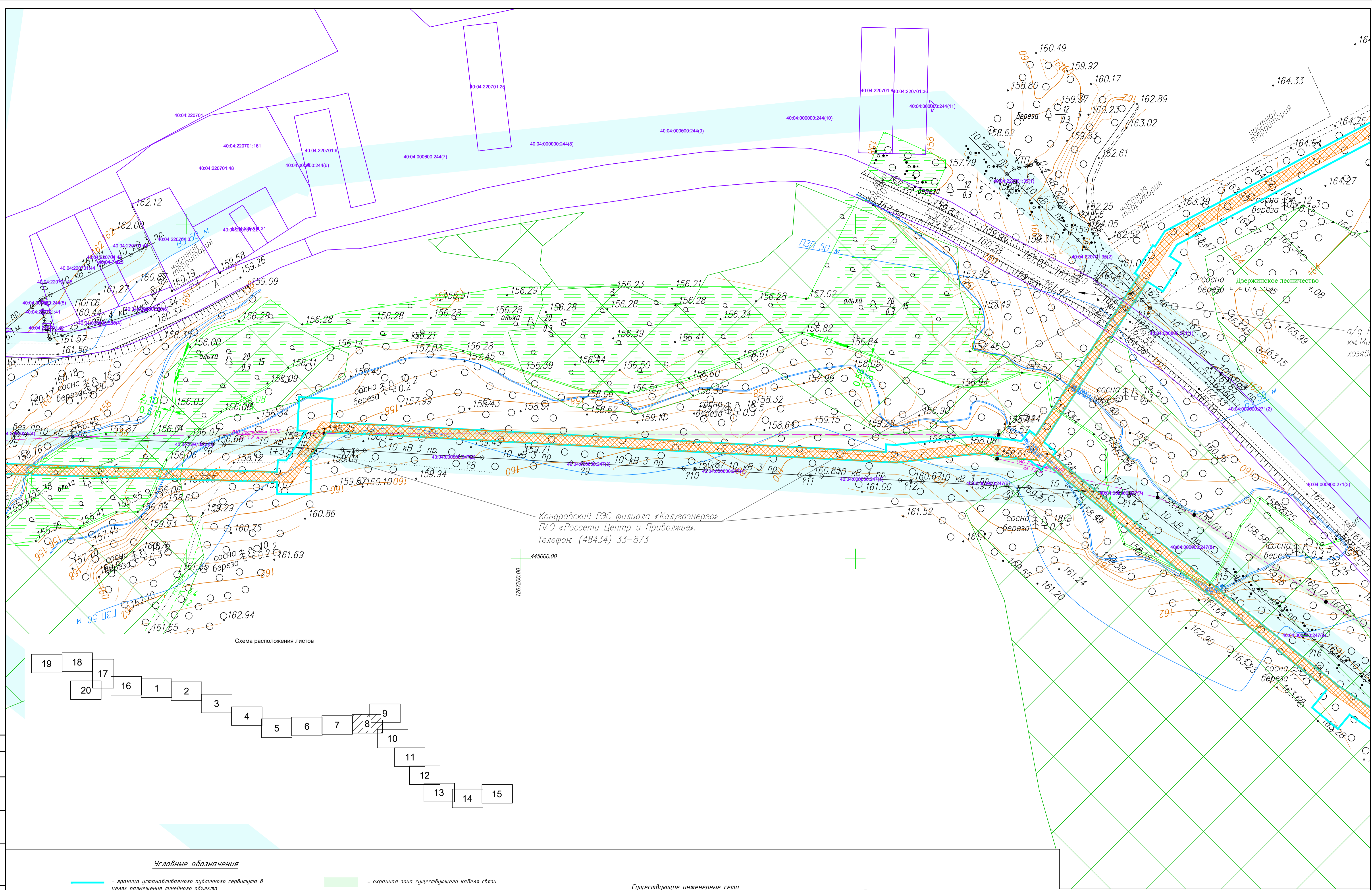
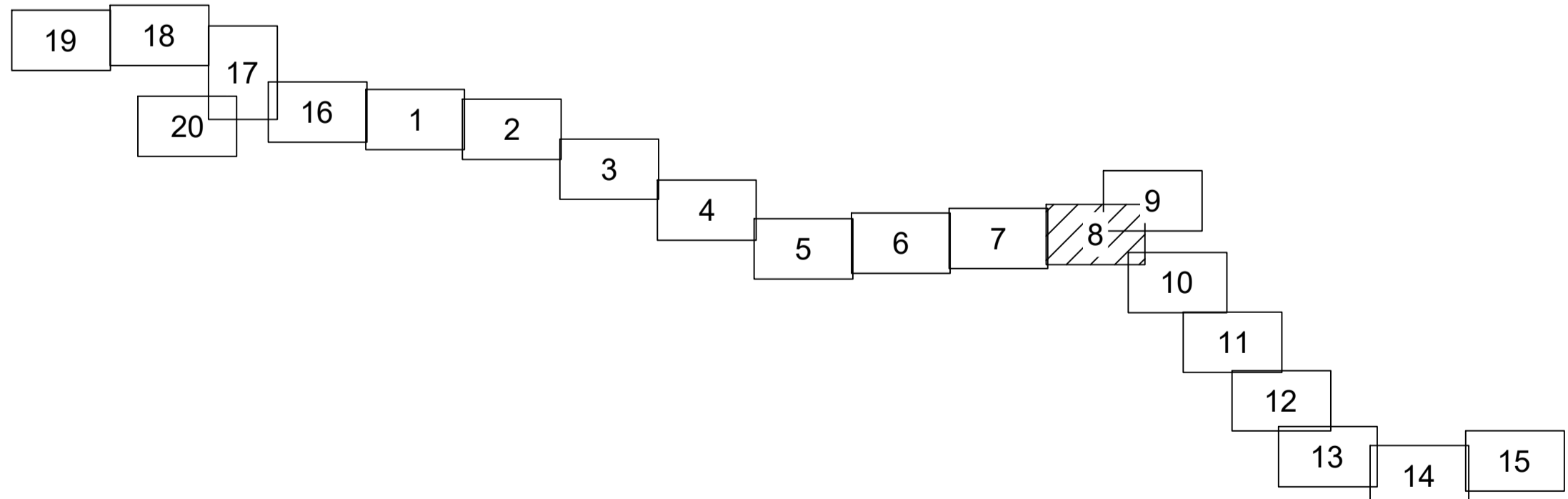


Схема расположения листов



Условные обозначения

- граница устанавливаемого публичного сервитута в целях размещения линейного объекта
- границы населенных пунктов
- 40.04.24050.7 - границы существующих земельных участков, учтенных в ЕГРН, их кадастровые номера
- ▨ зона с особыми условиями использования территорий, подлежащая установлению в связи с размещением линейного объекта «Межпоселковый газопровод к дер. Копылово - дер. Хлестово - дер. Дубенки - дер. Голодино - дер. Чапаевка с отводами к дер. Прокудино, дер. Николаевка, дер. Детьково Дзержинского района Калужской области»
- охранный зона существующего кабеля связи
- охранный зона существующей ЛЭП 10 кВ
- охранный зона существующего газопровода
- ▨ граница лесничества
- ▨ граница ООПТ федерального значения "Национальный парк "Угра"

Существующие инженерные сети

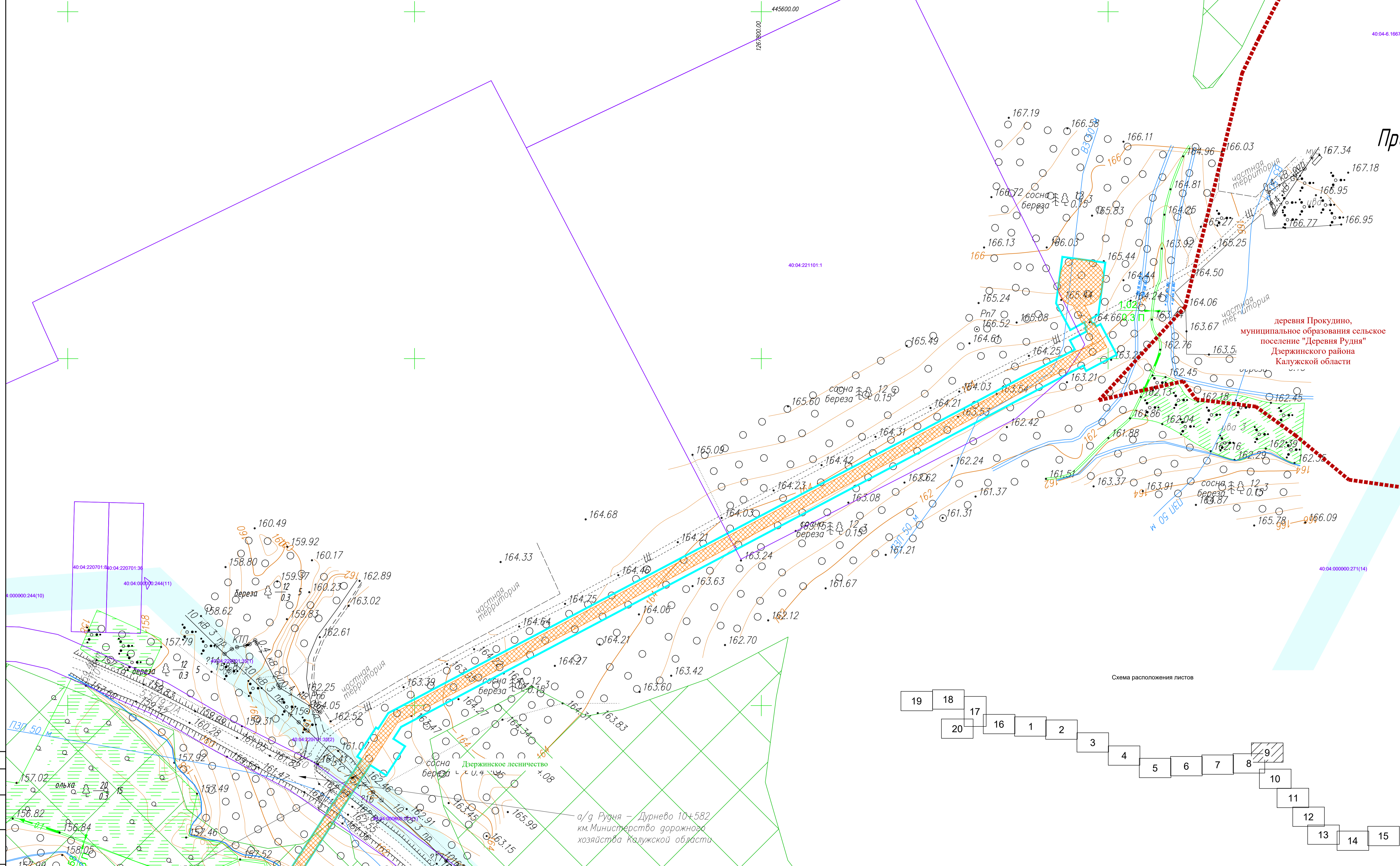
- линии связи
- линии электропередач
- газопроводы
- водопроводы

Примечание:

- 1 - Система координат - МСК-40
- 2 - Границы публичных сервитутов, установленных в соответствии с законодательством РФ, отсутствуют
- 3 - Линейные объекты, подлежащие реконструкции в связи с изменением их местоположения, отсутствуют

2528.04.6.П.0/0.0002-ДПТ-4-1			
«Межпоселковый газопровод к дер. Копылово - дер. Хлестово - дер. Дубенки - дер. Голодино - дер. Чапаевка с отводами к дер. Прокудино, дер. Николаевка, дер. Детьково Дзержинского района Калужской области»			
Изм.	Кол-во	Лист	№ док
Разработал	Шубина	03.2023	
Проверил	Иванов	03.2023	
Раздел 3. Материалы по обоснованию проекта межевания территории. Графическая часть		Стадия	Лист
Чертеж межевания территории. Масштаб 1:1000		П	8
ООО «ЭкспертГаз» Санкт-Петербург		Листов	20

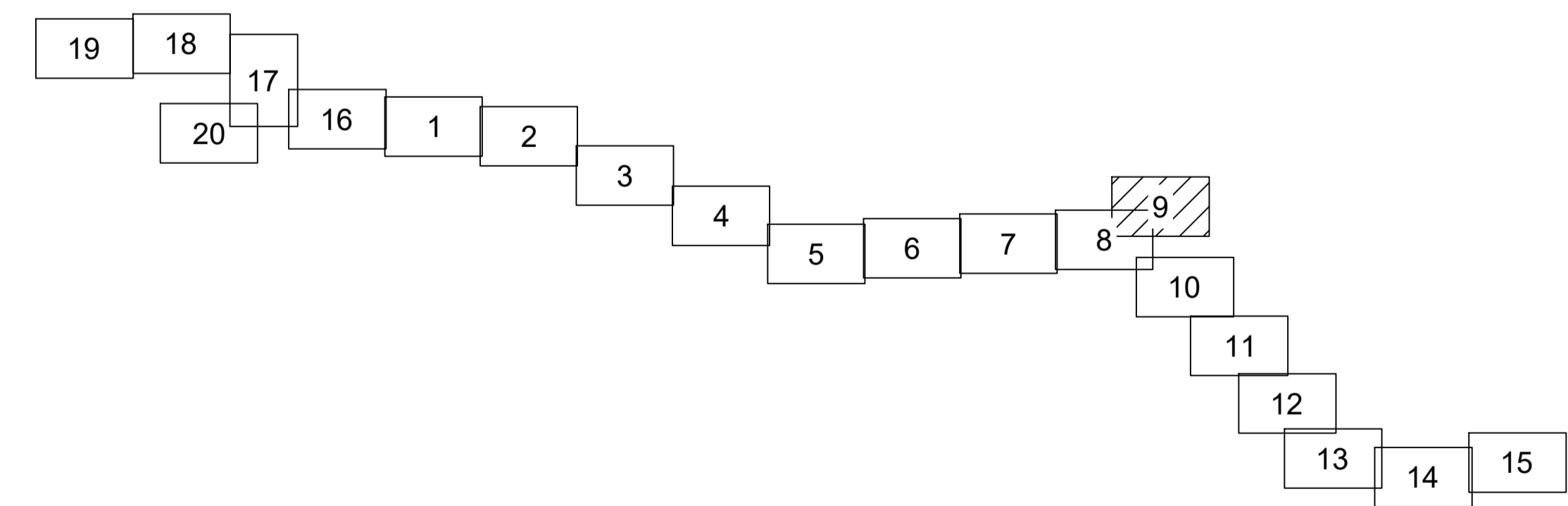
Инв. №подл. Погр. и дата Взам. инв. №



Прок

деревня Прокудино,
муниципальное образование сельское
поселение "Деревня Рудня"
Держинского района
Калужской области

Схема расположения листов



Согласовано
И.И.В. Мещеряков
Подп. и дата
№

Условные обозначения

- граница устанавливаемого публичного сервитута в целях размещения линейного объекта
- - - - - границы населенных пунктов
- 40.04.240501.7 - границы существующих земельных участков, учтенных в ЕГРН, их кадастровые номера
- зона с особыми условиями использования территорий, подлежащая установлению в связи с размещением линейного объекта «Межпоселковый газопровод к дер. Копылово - дер. Хлестово - дер. Дубенки - дер. Головино - дер. Чапаевка с отводами к дер. Прокудино, дер. Николаевка, дер. Детьково Держинского района Калужской области»
- охранная зона существующего кабеля связи
- охранная зона существующей ЛЭП 10 кВ
- охранная зона существующего газопровода
- граница лесничества
- граница ООПТ федерального значения "Национальный парк "Угра"

Существующие инженерные сети

- - линии связи
- - линии электропередач
- - газопроводы
- - водопроводы

Примечание:

- 1 - Система координат - МСК-40
- 2 - Границы публичных сервитутов, установленных в соответствии с законодательством РФ, отсутствуют
- 3 - Линейные объекты, подлежащие реконструкции в связи с изменением их местоположения, отсутствуют

				2528.04.6.П.0.0.0002-ДПТ-4-1		
				«Межпоселковый газопровод к дер. Копылово - дер. Хлестово - дер. Дубенки - дер. Головино - дер. Чапаевка с отводами к дер. Прокудино, дер. Николаевка, дер. Детьково Держинского района Калужской области»		
Изм.	Кол.	Лист	№ док	Подпись	Дата	
Разработал	Шубина				03.2023	Раздел 3. Материалы по обоснованию проекта межевания территории. Графическая часть
Проверил	Иванов				03.2023	
				Статус	Лист	Листов
				П	9	20
				Чертеж межевания территории. Масштаб 1:1000		
				ООО "ЭкспертГаз" Санкт-Петербург		

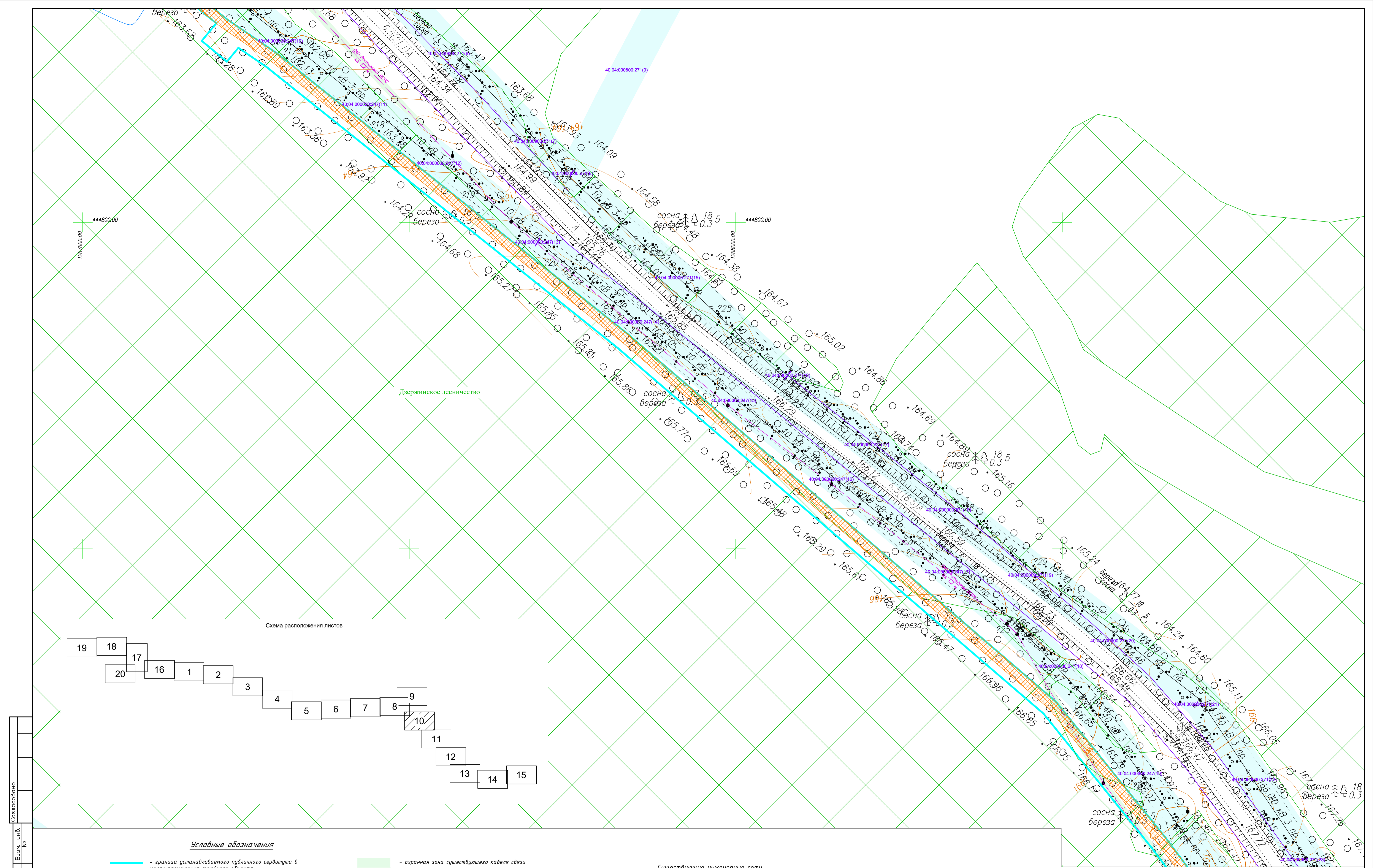
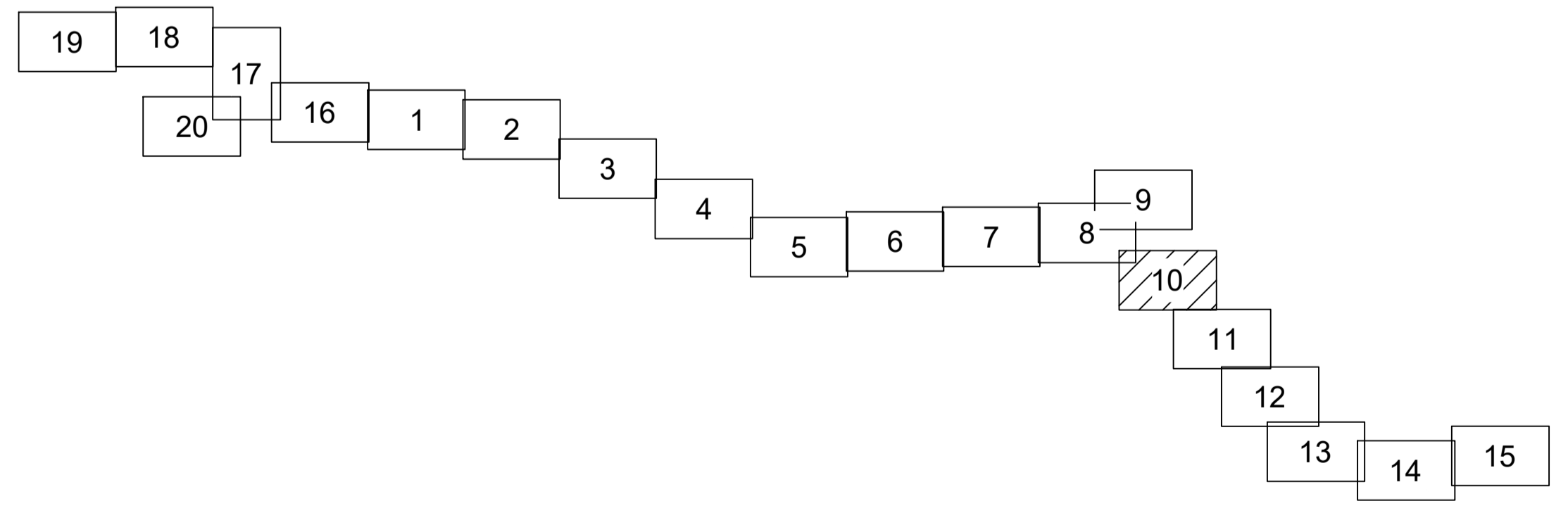


Схема расположения листов



Условные обозначения

- граница устанавливаемого публичного сервитута в целях размещения линейного объекта
- границы населенных пунктов
- 40.04.240501.7 границы существующих земельных участков, учтенных в ЕГРН, их кадастровые номера
- ▨ зона с особыми условиями использования территорий, подлежащая установлению в связи с размещением линейного объекта «Межселковской газопровод к дер. Копылово - дер. Хлестово - дер. Дубенки - дер. Головино - дер. Чапаевка с отводами к дер. Прокудино, дер. Николаевка, дер. Детьково Дзержинского района Калужской области»
- охранная зона существующего кабеля связи
- охранная зона существующей ЛЭП 10 кВ
- охранная зона существующего газопровода
- ▨ граница лесничества
- ▨ граница ООПТ федерального значения "Национальный парк "Зера"

Существующие инженерные сети

- линии связи
- линии электропередач
- газопроводы
- водопроводы

Примечание:

- 1 - Система координат - МСК-40
- 2 - Границы публичных сервитутов, установленных в соответствии с законодательством РФ, отсутствуют
- 3 - Линейные объекты, подлежащие реконструкции в связи с изменением их местоположения, отсутствуют

2528.04.6.П.0/0.0002-ДПТ-4-1			
«Межселковской газопровод к дер. Копылово - дер. Хлестово - дер. Дубенки - дер. Головино - дер. Чапаевка с отводами к дер. Прокудино, дер. Николаевка, дер. Детьково Дзержинского района Калужской области»			
Изм.	Кол.ч.	Лист	№ док
Разработал	Шубина	03.2023	Раздел 3. Материалы по обоснованию проекта межевания территории. Графическая часть
Проверил	Иванов	03.2023	Стадия
		Лист	Листов
		10	20
Чертеж межевания территории. Масштаб 1:1000			ООО "ЭкспертГаз" Санкт-Петербург

береза

+

+

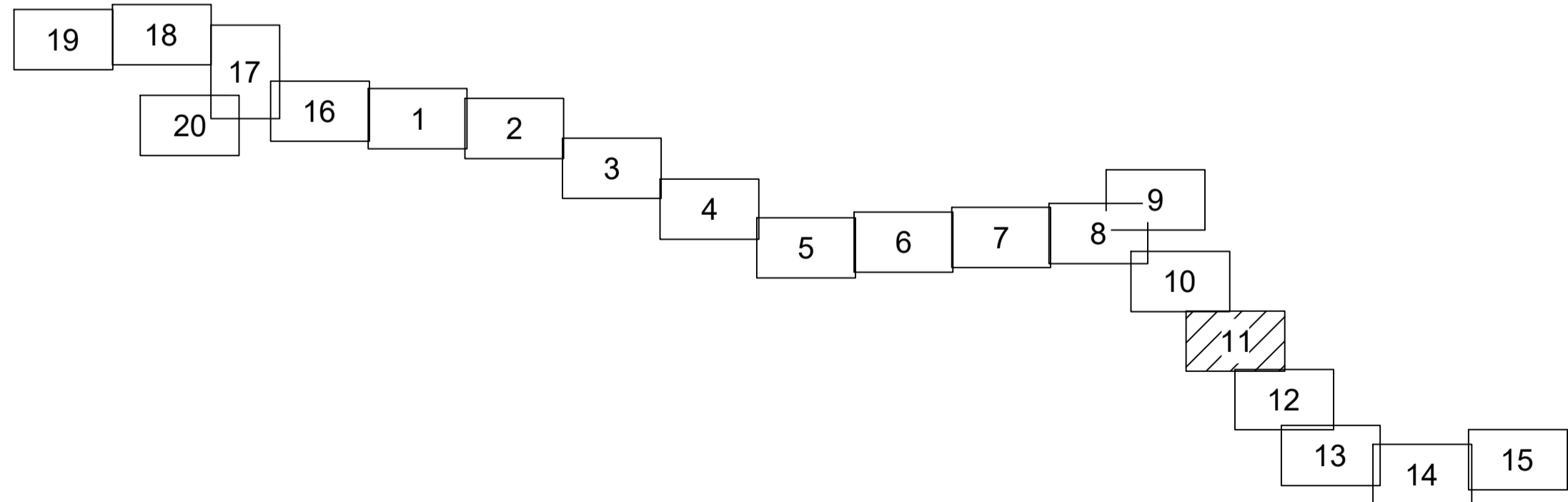
+

+

+

+

Схема расположения листов



Условные обозначения

- границы населенных пунктов
- границы существующих земельных участков, учтенных в ЕГРН, их кадастровые номера
- зона с особыми условиями использования территории, подлежащая установлению в связи с размещением линейного объекта «Межселковий газопровод к дер. Копылово – дер. Хлестово – дер. Дубенки – дер. Головино – дер. Чапаевка с отводами к дер. Прокудино, дер. Николаевка, дер. Детьково Дзержинского района Калужской области»
- охранная зона существующего кабеля связи
- охранная зона существующей ЛЭП 10 кВ
- охранная зона существующего газопровода
- граница лесничества
- граница ООПТ федерального значения "Национальный парк "Угра"

Существующие инженерные сети

- линии связи
- линии электропередач
- газопроводы
- водопроводы

Примечание:

- 1 - Система координат - МСК-40
- 2 - Границы публичных сервитутов, установленных в соответствии с законодательством РФ, отсутствуют
- 3 - Линейные объекты, подлежащие реконструкции в связи с изменением их местоположения, отсутствуют

а/д Рудня – Дурнево
Министерство дорожного хозяйства Калужской области

квартирный столб

береза

сосна

береза

сосна

береза

сосна

береза

444000.00
1266400.00

444000.00
1266800.00

2528.046 П.0/0.0002-ДПТ-4-1

«Межселковий газопровод к дер. Копылово – дер. Хлестово – дер. Дубенки – дер. Головино – дер. Чапаевка с отводами к дер. Прокудино, дер. Николаевка, дер. Детьково Дзержинского района Калужской области»

Изм.	Кол.ч.	Лист	№ док	Подпись	Дата	Раздел 3. Материалы по обоснованию проекта межевания территории. Графическая часть	Стадия	Лист	Листов
Разработал	Шубина				03.2023		П	11	20
Проверил	Иванов				03.2023				

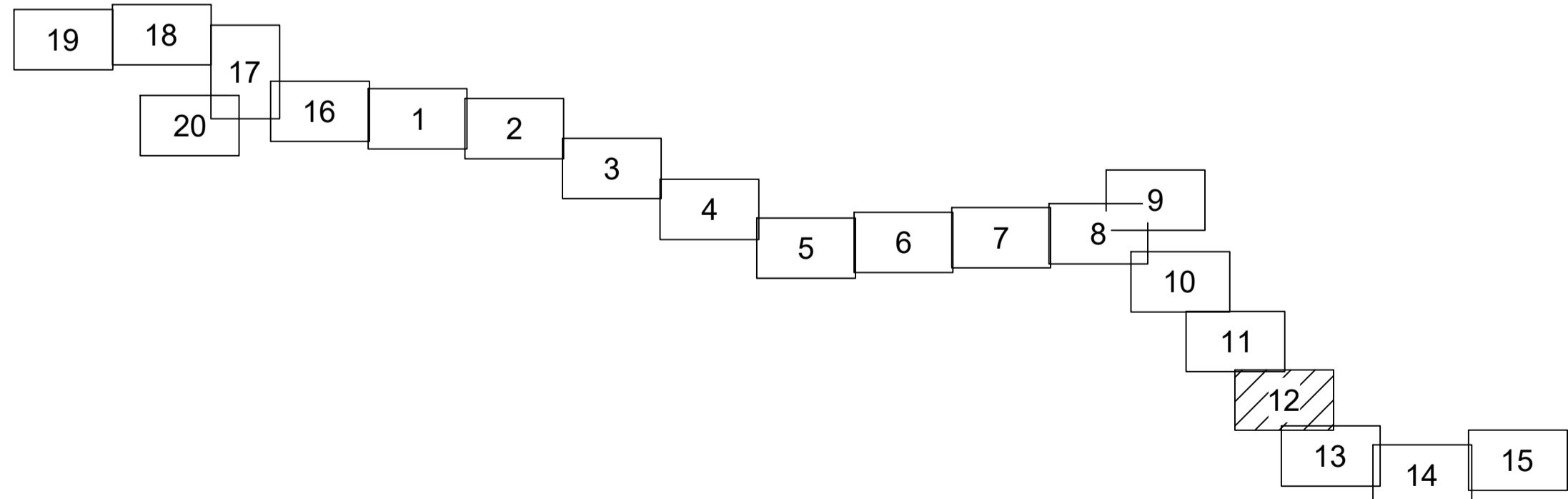
Чертеж межевания территории. Масштаб 1:1000

ООО "ЭкспертГаз" Санкт-Петербург

Кондровский РЭС филиала «Калугазнерга»
 ПАО «Россети Центр и Приволжье»
 Телефон: (48434) 33-873

Дзержинское лесничество

Схема расположения листов



Условные обозначения

- границы устанавливаемого публичного сервитута в целях размещения линейного объекта
- границы населенных пунктов
- границы существующих земельных участков, учтенных в ЕГРН, их кадастровые номера
- зона с особыми условиями использования территорий, подлежащая установлению в связи с размещением линейного объекта «Межселковий газопровод к дер. Копылово - дер. Хлестово - дер. Дубенки - дер. Головино - дер. Чапаевка с отводами к дер. Прокудино, дер. Николаевка, дер. Детьково Дзержинского района Калужской области»
- охранный зона существующего кабеля связи
- охранный зона существующей ЛЭП 10 кВ
- охранный зона существующего газопровода
- граница лесничества
- граница ООПТ федерального значения «Национальный парк "Зера"»

Существующие инженерные сети

- линии связи
- линии электропередач
- газопроводы
- водопроводы

Примечание:

- 1 - Система координат - МСК-40
- 2 - Границы публичных сервитутов, установленных в соответствии с законодательством РФ, отсутствуют
- 3 - Линейные объекты, подлежащие реконструкции в связи с изменением их местоположения, отсутствуют

				2528.04.6.П.0/0.0002-ДПТ-4-1		
				«Межселковий газопровод к дер. Копылово - дер. Хлестово - дер. Дубенки - дер. Головино - дер. Чапаевка с отводами к дер. Прокудино, дер. Николаевка, дер. Детьково Дзержинского района Калужской области»		
Изм.	Кол.ч.	Лист	№ док	Подпись	Дата	Раздел 3. Материалы по обоснованию проекта межевания территории. Графическая часть
						Стадия
Разработал	Шубина				03.2023	Лист
Проверил	Иванов				03.2023	Листов
						П
						12
						20
				Чертеж межевания территории. Масштаб 1:1000		
				ООО «ЭкспертГаз» Санкт-Петербург		

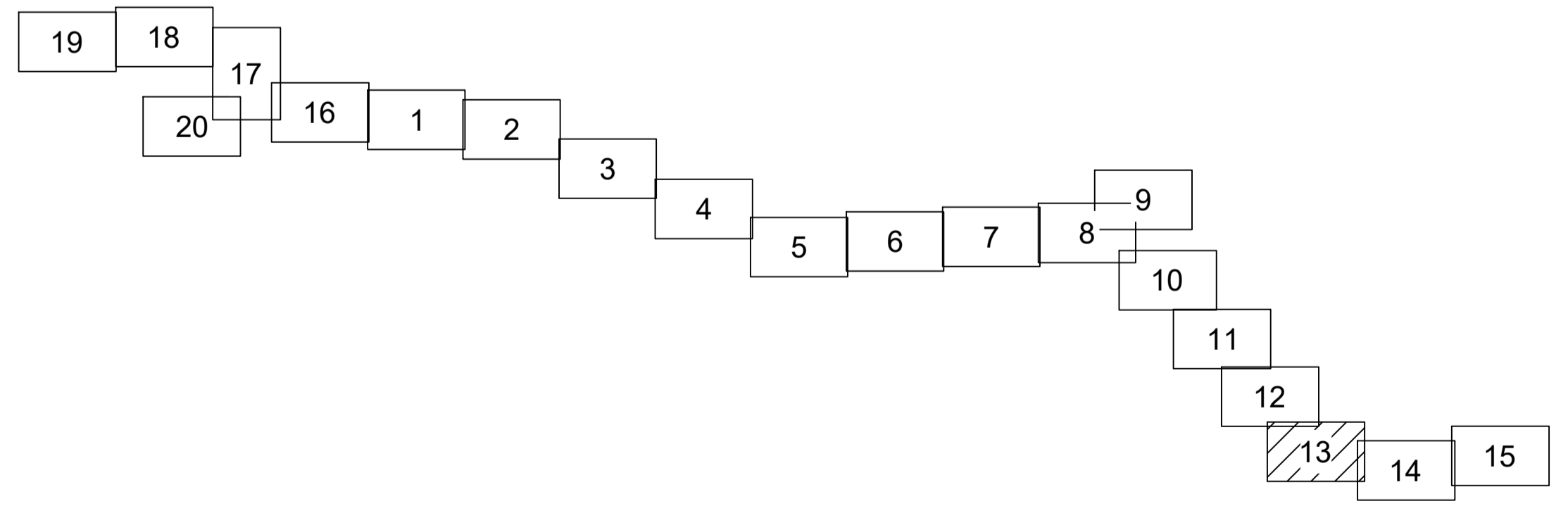
деревня Головино,
муниципальное образование сельское
поселение "Деревня Рудня"
Дзержинского района
Калужской области

а/д Рудня – Дурнево
Министерство дорожного
хозяйства Калужской
области

Кондровский РЭС филиала «Калугазнерго»
ПАО «Россети Центр и Приволжье»
Телефон: (48434) 33-873

Дзержинское лесничество

Схема расположения листов



Условные обозначения

- граница устанавливаемого публичного сервитута в целях размещения линейного объекта
- - - - - границы населенных пунктов
- 40.04.240501.7 - границы существующих земельных участков, учтенных в ЕГРН, их кадастровые номера
- зона с особыми условиями использования территорий, подлежащая установлению в связи с размещением линейного объекта «Межпоселковый газопровод к дер. Копылово - дер. Хлестово - дер. Дубенки - дер. Головино - дер. Чапаевка с отводами к дер. Прокудино, дер. Николаевка, дер. Детьково Дзержинского района Калужской области»
- охранная зона существующего кабеля связи
- охранная зона существующей ЛЭП 10 кВ
- охранная зона существующего газопровода
- граница лесничества
- граница ООПТ федерального значения "Национальный парк "Зера"

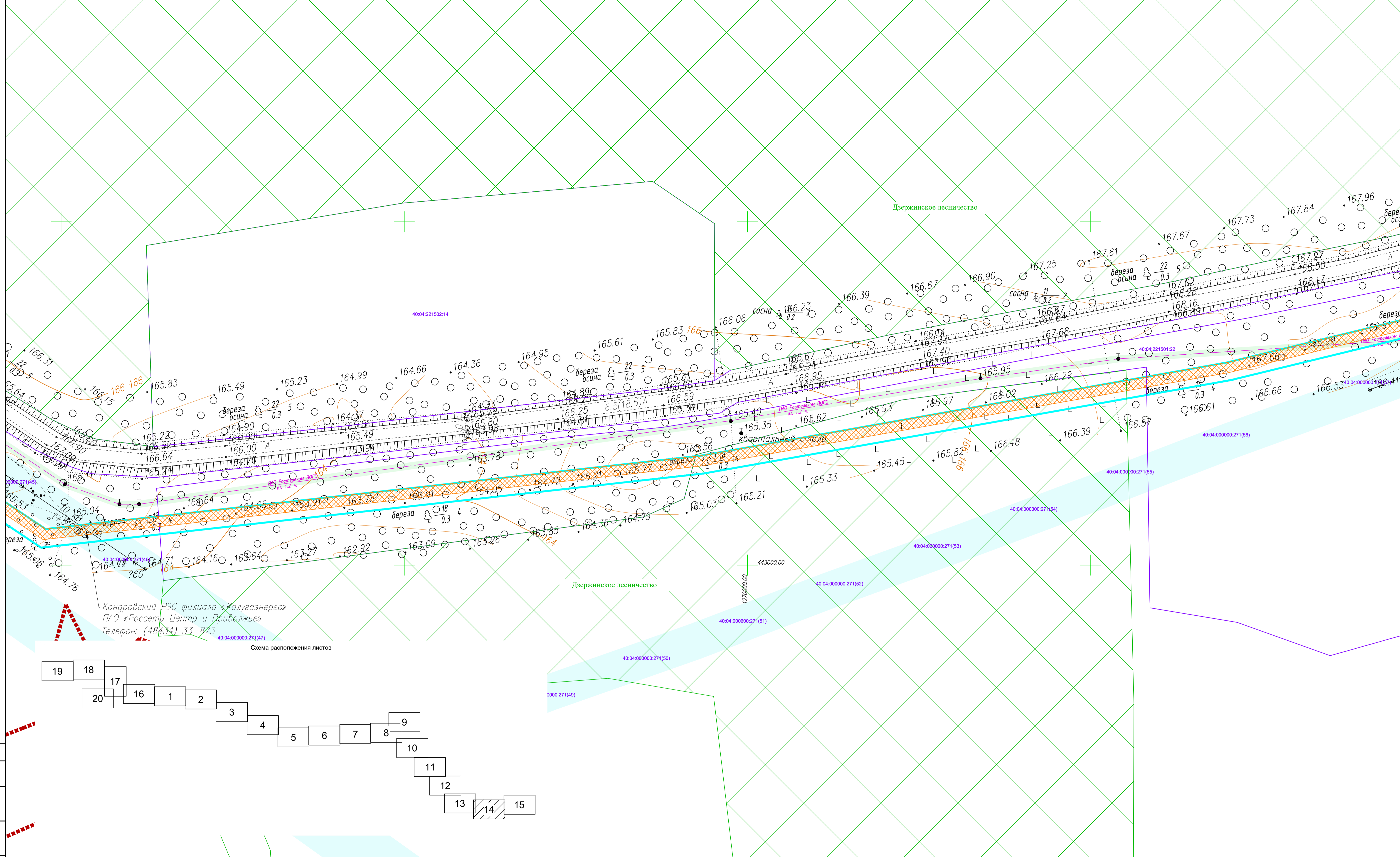
Существующие инженерные сети

- - - - - - линии связи
- - - - - - линии электропередач
- - - - - - газопроводы
- - водопроводы

Примечание:

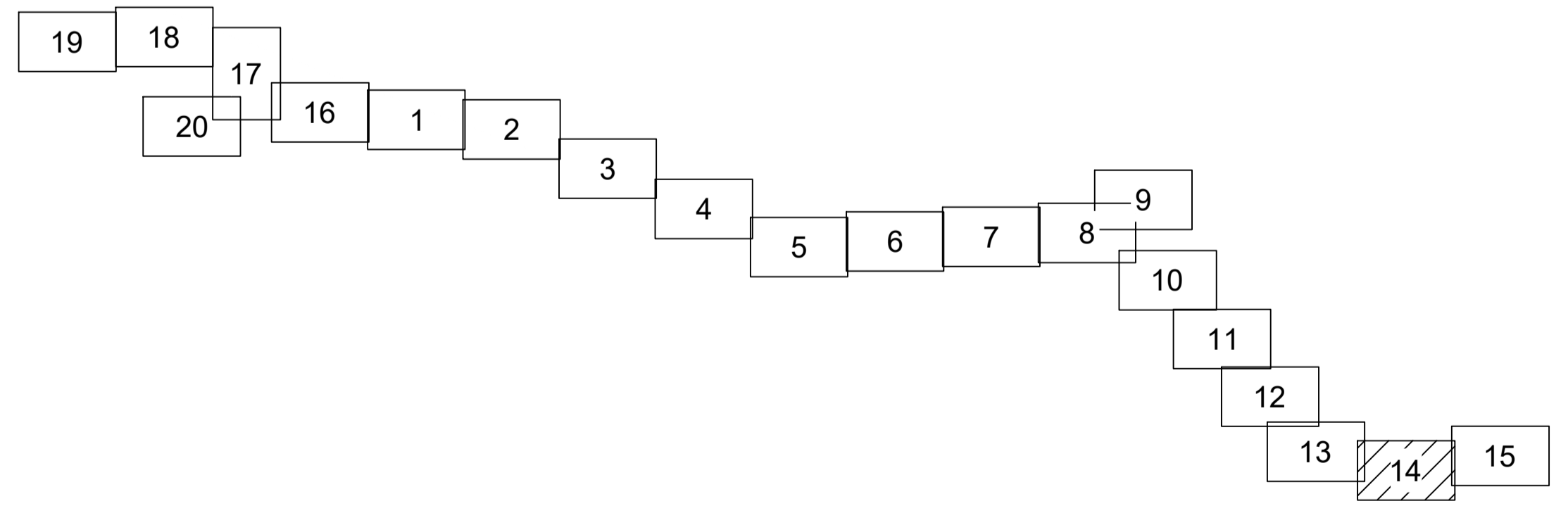
- 1 - Система координат - МСК-40
- 2 - Границы публичных сервитутов, установленных в соответствии с законодательством РФ, отсутствуют
- 3 - Линейные объекты, подлежащие реконструкции в связи с изменением их местоположения, отсутствуют

2528.04.6.П.0.0.0002-ДПТ-4-1			
«Межпоселковый газопровод к дер. Копылово - дер. Хлестово - дер. Дубенки - дер. Головино - дер. Чапаевка с отводами к дер. Прокудино, дер. Николаевка, дер. Детьково Дзержинского района Калужской области»			
Изм.	Кол.ч.	Лист	№ док
Разработал	Шубина	03.2023	
Проверил	Иванов	03.2023	
Раздел 3. Материалы по обоснованию проекта межевания территории. Графическая часть		Стадия	Лист
		П	13
Чертеж межевания территории. Масштаб 1:1000		ООО «ЭкспертГаз» Санкт-Петербург	



Кондровский РЭС филиала «Калугазэнерго»
 ПАО «Россети Центр и Приволжье».
 Телефон: (48434) 33-873

Схема расположения листов



Условные обозначения

- граница устанавливаемого публичного сервитута в целях размещения линейного объекта
- - - - - границы населенных пунктов
- 40-04-240501-7 - границы существующих земельных участков, учтенных в ЕГРН, их кадастровые номера
- ▨ зона с особыми условиями использования территорий, подлежащая установлению в связи с размещением линейного объекта «Межпоселковый газопровод к дер. Копылово - дер. Хлестово - дер. Дубенки - дер. Голодино - дер. Чапаевка с отводами к дер. Прокудино, дер. Николаевка, дер. Детьково Дзержинского района Калужской области»
- ▨ - охранная зона существующего кабеля связи
- ▨ - охранная зона существующей ЛЭП 10 кВ
- ▨ - охранная зона существующего газопровода
- ▨ - граница лесничества
- ▨ - граница ООПТ федерального значения "Национальный парк "Ура"

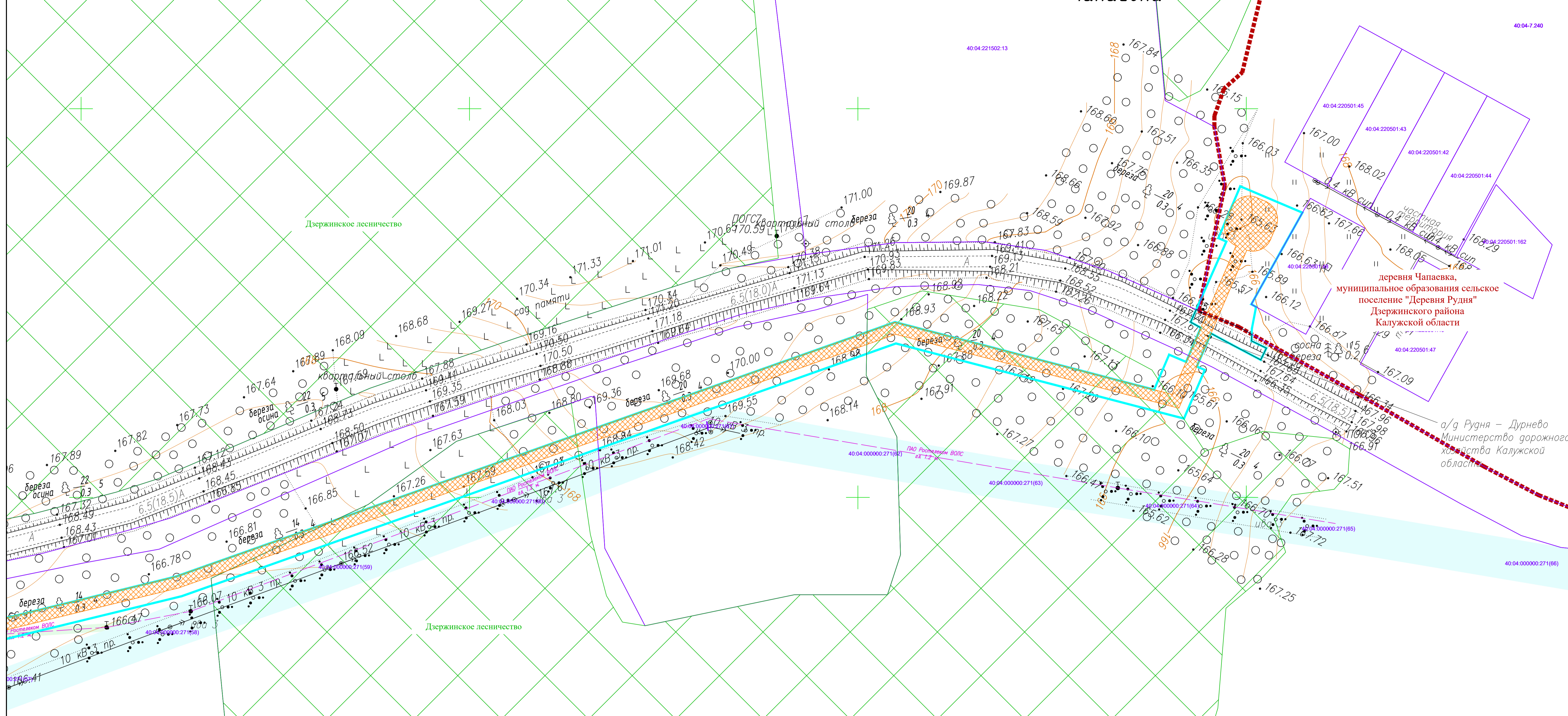
Существующие инженерные сети

- - линии связи
- - линии электропередач
- - газопроводы
- - водопроводы

Примечание:

- 1 - Система координат - МСК-40
- 2 - Границы публичных сервитутов, установленных в соответствии с законодательством РФ, отсутствуют
- 3 - Линейные объекты, подлежащие реконструкции в связи с изменением их местоположения, отсутствуют

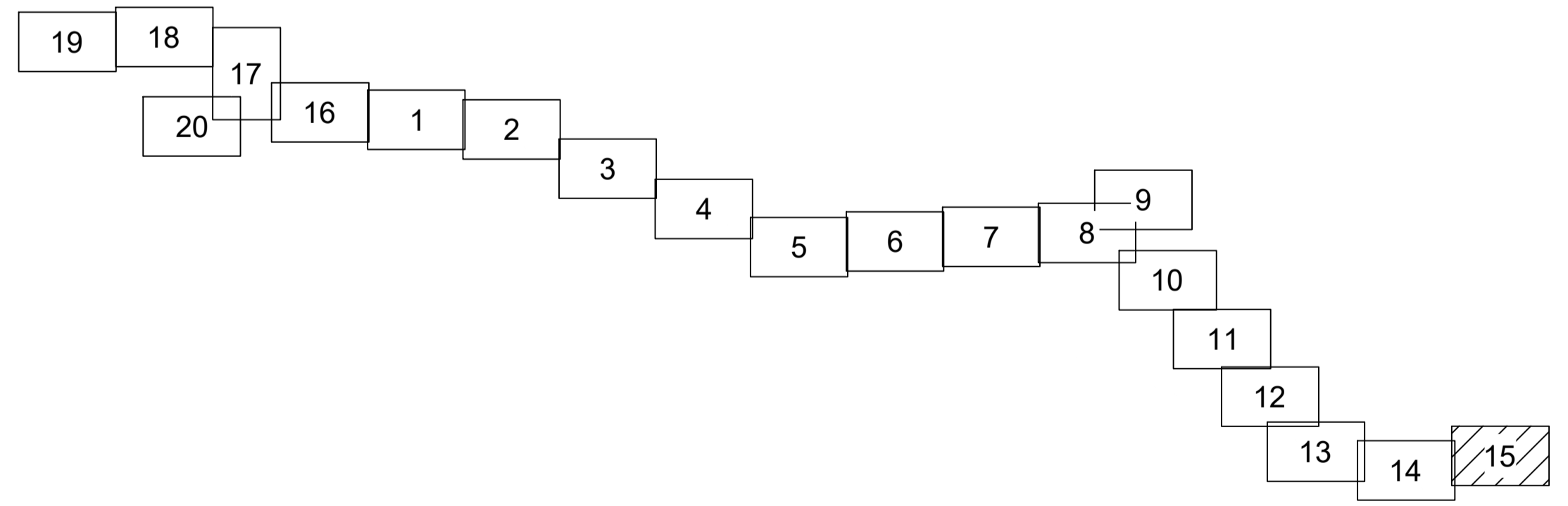
				2528.04.6.П.0/0.0002-ДПТ-4-1		
				«Межпоселковый газопровод к дер. Копылово - дер. Хлестово - дер. Дубенки - дер. Голодино - дер. Чапаевка с отводами к дер. Прокудино, дер. Николаевка, дер. Детьково Дзержинского района Калужской области»		
Изм.	Кол.ч.	Лист	№ док	Подпись	Дата	
Разработал	Шубина				03.2023	Раздел 3. Материалы по обоснованию проекта межевания территории. Графическая часть
Проверил	Иванов				03.2023	
				Чертеж межевания территории. Масштаб 1:1000		
				ООО «ЭкспертГаз» Санкт-Петербург		
				Формат А1		



деревня Чапаевка,
муниципальное образование сельское
поселение "Деревня Рудня"
Держинского района
Калужской области

а/д Рудня - Дурново
Министерство дорожного
хозяйства Калужской
области

Схема расположения листов



Условные обозначения

- - граница устанавливаемого публичного сервитута в целях размещения линейного объекта
- - границы населенных пунктов
- 40.04.240501.7 - границы существующих земельных участков, учтенных в ЕГРН, их кадастровые номера
- зона с особыми условиями использования территорий, подлежащая установлению в связи с размещением линейного объекта «Межпоселковый газопровод к дер. Копылово - дер. Хлестово - дер. Дуденки - дер. Головино - дер. Чапаевка с отводами к дер. Прокудино, дер. Николаевка, дер. Детьково Держинского района Калужской области»
- охранная зона существующего кабеля связи
- охранная зона существующей ЛЭП 10 кВ
- охранная зона существующего газопровода
- граница лесничества
- граница ООПТ федерального значения "Национальный парк "Угра"

Существующие инженерные сети

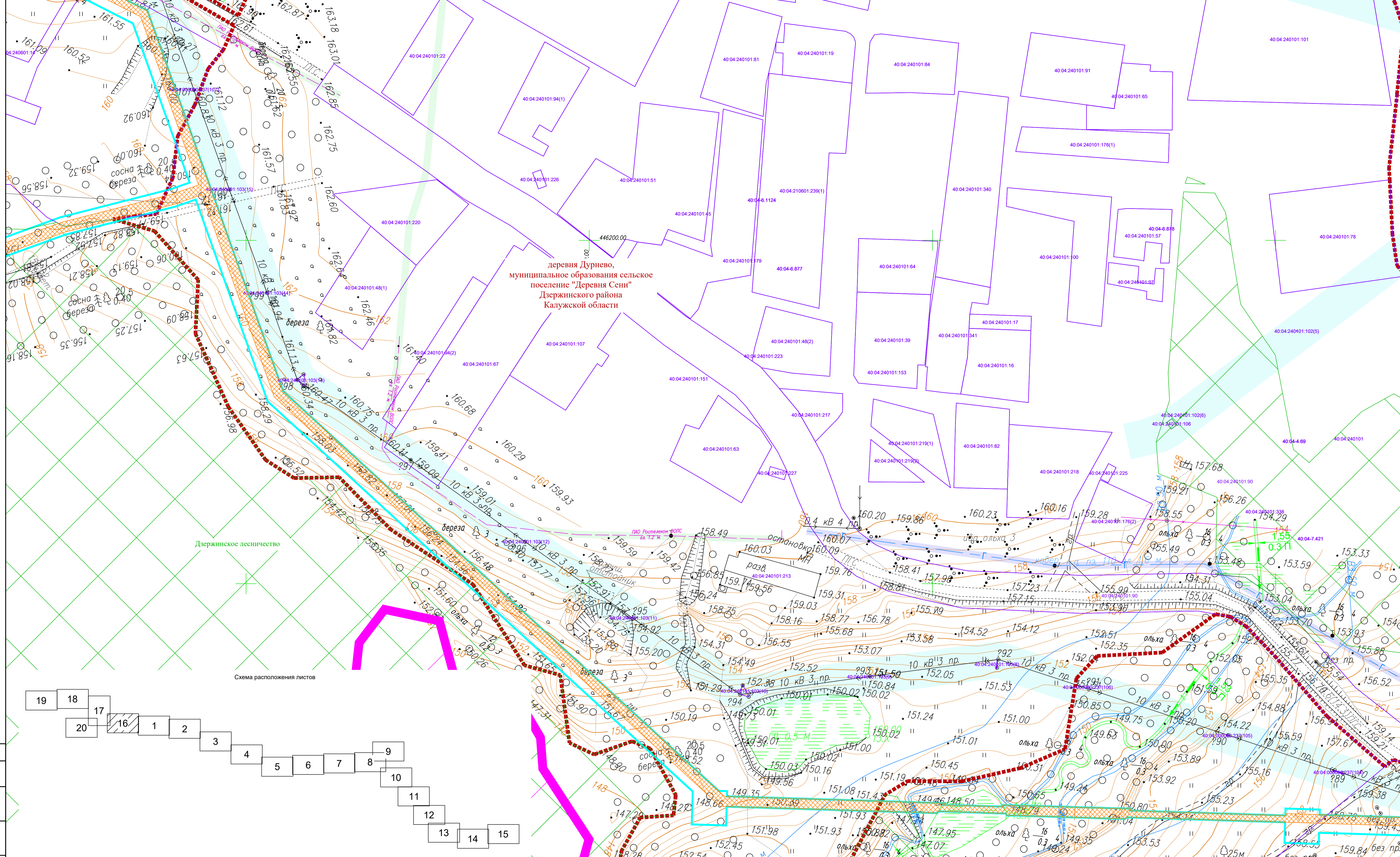
- - линии связи
- - линии электропередач
- - газопроводы
- - водопроводы

Примечание:

- 1 - Система координат - МСК-40
- 2 - Границы публичных сервитутов, установленных в соответствии с законодательством РФ, отсутствуют
- 3 - Линейные объекты, подлежащие реконструкции в связи с изменением их местоположения, отсутствуют

2528.04.6.П.0/0.0002-ДПТ-4-1			
«Межпоселковый газопровод к дер. Копылово - дер. Хлестово - дер. Дуденки - дер. Головино - дер. Чапаевка с отводами к дер. Прокудино, дер. Николаевка, дер. Детьково Держинского района Калужской области»			
Изм.	Кол.ч.	Лист	№ док
Разработал	Шубина	03.2023	Раздел 3. Материалы по обоснованию проекта межевания территории. Графическая часть
Проверил	Иванов	03.2023	Стадия
		Лист	Листов
		П	15 20
Чертеж межевания территории. Масштаб 1:1000			ООО "ЭкспертГаз" Санкт-Петербург

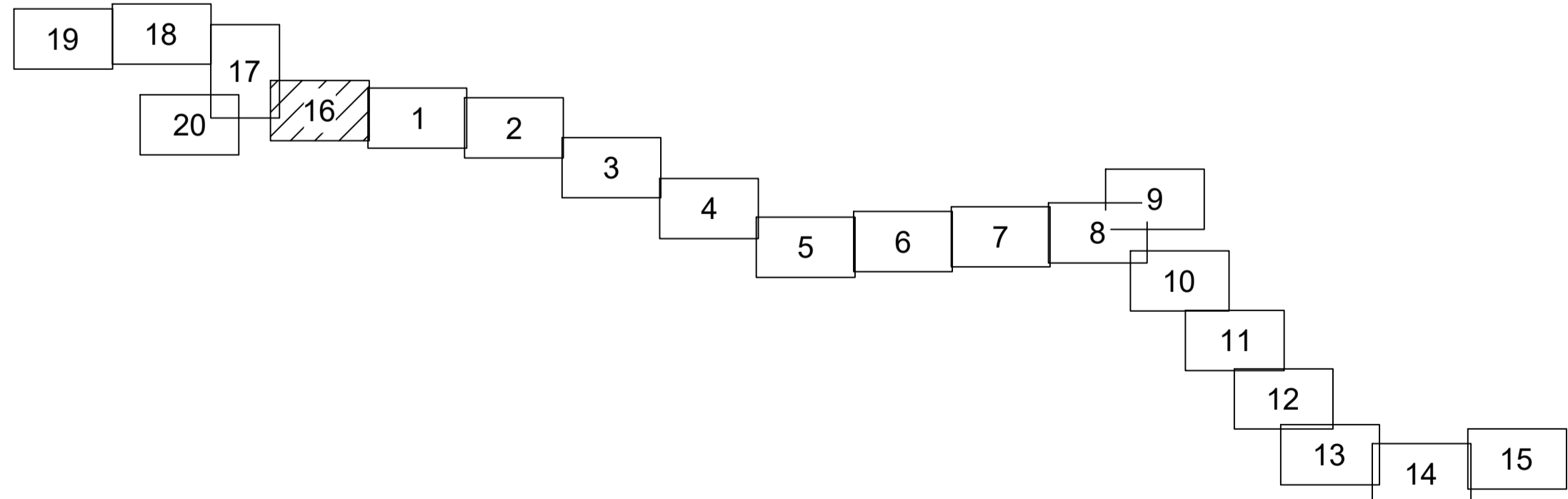
Имя, Фамилия, Инициалы, Подпись, Дата, №, Взаим. инв., Согласовано



деревня Дурново,
муниципальное образование сельское
поселение "Деревня Сени"
Дзержинского района
Калужской области

Дзержинское лесничество

Схема расположения листов



Условные обозначения

- граница устанавливаемого публичного сервитута в целях размещения линейного объекта
- - - - - границы населенных пунктов
- 40.04.240101.7 - границы существующих земельных участков, учтенных в ЕГРН, их кадастровые номера
- ▨ зона с особыми условиями использования территории, подлежащая установлению в связи с размещением линейного объекта «Межпоселковый газопровод к дер. Копылово – дер. Хлестово – дер. Дубенки – дер. Головино – дер. Чапаевка с отводами к дер. Прокудино, дер. Николаевка, дер. Детьково Дзержинского района Калужской области»
- ▨ охранный зона существующего кабеля связи
- ▨ охранный зона существующей ЛЭП 10 кВ
- ▨ охранный зона существующего газопровода
- ▨ граница лесничества
- ▨ граница ООПТ федерального значения "Национальный парк "Черта"

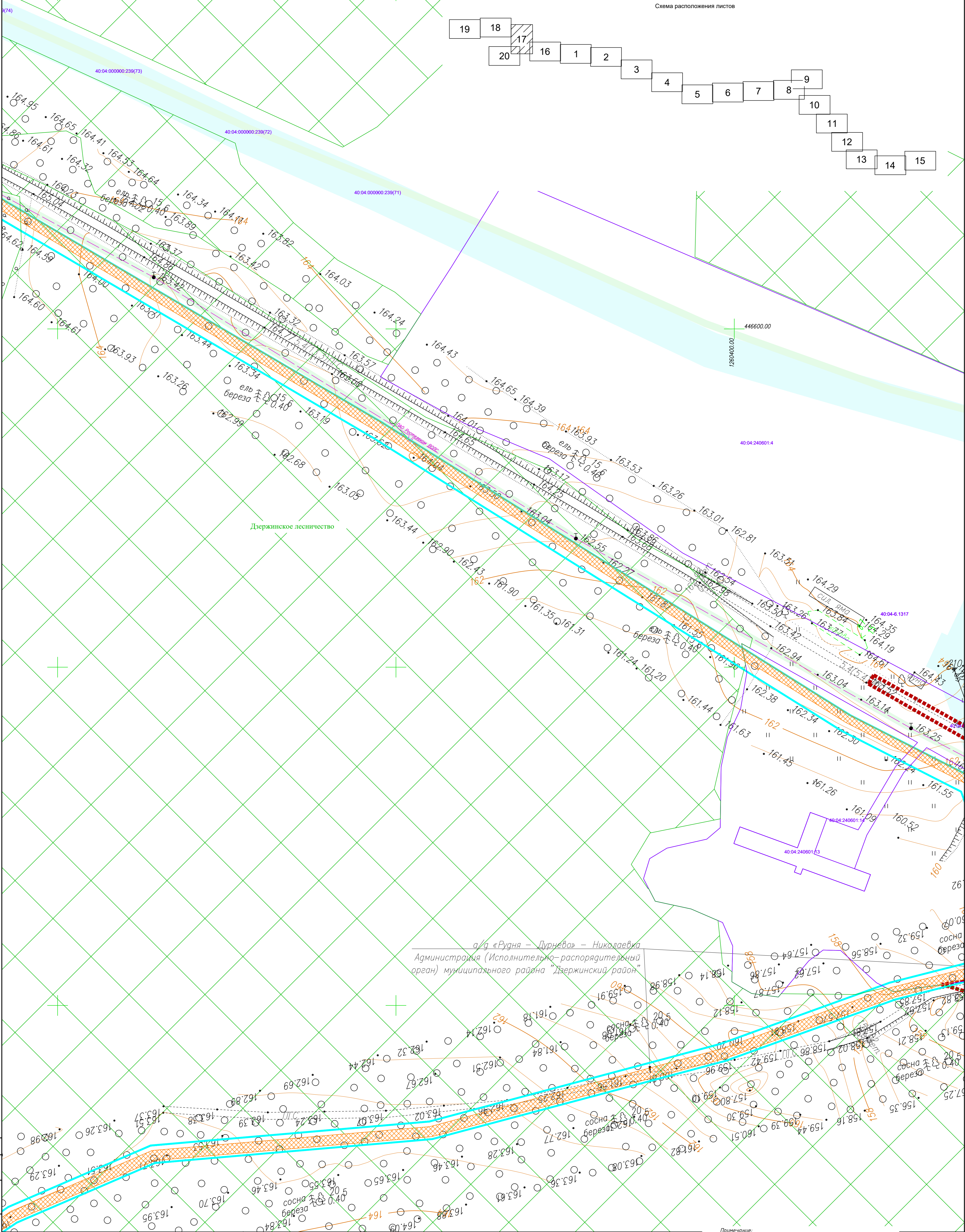
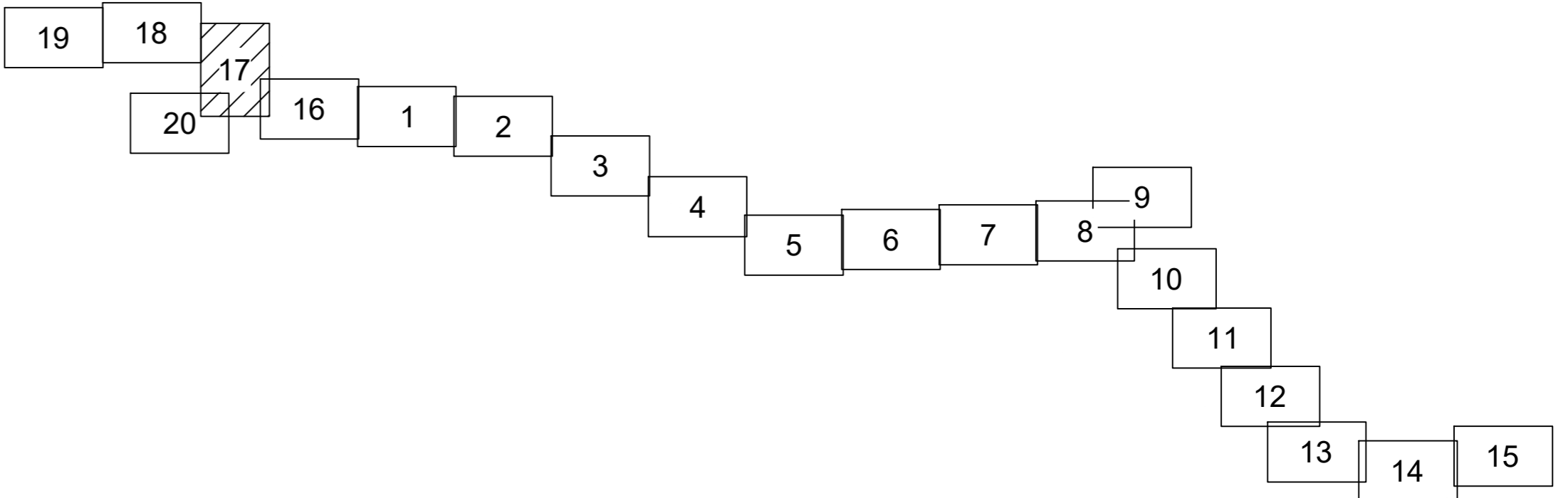
Существующие инженерные сети

- линии связи
- линии электропередач
- газопроводы
- водопроводы

Примечание:

- 1 - Система координат - МСК-40
- 2 - Границы публичных сервитутов, установленных в соответствии с законодательством РФ, отсутствуют
- 3 - Линейные объекты, подлежащие реконструкции в связи с изменением их местоположения, отсутствуют

2528.04.6.П.0.0.0002-ДПТ-4-1			
«Межпоселковый газопровод к дер. Копылово – дер. Хлестово – дер. Дубенки – дер. Головино – дер. Чапаевка с отводами к дер. Прокудино, дер. Николаевка, дер. Детьково Дзержинского района Калужской области»			
Изм.	Кол.ч.	Лист	№ док
Разработал	Шубина	03.2023	
Проверил	Иванов	03.2023	
Раздел 3. Материалы по обоснованию проекта межевания территории. Графическая часть		Стадия	Лист
		П	16
Чертеж межевания территории. Масштаб 1:1000		ООО "ЭкспертГаз" Санкт-Петербург	



а/г «Рудня – Дурнево» – Николаевка
 Администрация (Исполнительно-распорядительный орган) муниципального района "Дзержинский район"

Условные обозначения

- граница устанавливаемого публичного сервитута в целях размещения линейного объекта
- границы населенных пунктов
- границы существующих земельных участков, учтенных в ЕГРН, их кадастровые номера
- зона с особыми условиями использования территорий, подлежащая установлению в связи с размещением линейного объекта «Межселоселовый газопровод к дер. Копылово – дер. Хлестово – дер. Дубенки – дер. Головино – дер. Чапаевка с отводами к дер. Прокудино, дер. Николаевка, дер. Дельцово Дзержинского района Калужской области»
- охранный зона существующего кабеля связи
- охранный зона существующей ЛЭП 10 кВ
- охранный зона существующего газопровода
- граница лесничества
- граница ООПТ федерального значения "Национальный парк "Чера"

Существующие инженерные сети

- линии связи
- линии электропередач
- газопроводы
- водопроводы

Примечание:

- 1 – Система координат – МСК-40
- 2 – Границы публичных сервитутов, установленных в соответствии с законодательством РФ, отсутствуют
- 3 – Линейные объекты, подлежащие реконструкции в связи с изменением их местоположения, отсутствуют

				2528.046.П.0/0.0002-ДПТ-4-1		
				«Межселоселовый газопровод к дер. Копылово – дер. Хлестово – дер. Дубенки – дер. Головино – дер. Чапаевка с отводами к дер. Прокудино, дер. Николаевка, дер. Дельцово Дзержинского района Калужской области»		
Изм.	Колуч.	Лист	№ док.	Подпись	Дата	Раздел 3. Материалы по обоснованию проекта межевания территории. Графическая часть
Разработал	Шубина				03.2023	
Проверил	Иванов				03.2023	
				Чертеж межевания территории. Масштаб 1:1000		Стадия
				Лист		Листов
				П		17 / 20
				ООО "ЭкспертГаз" Санкт-Петербург		ЭкспертГаз

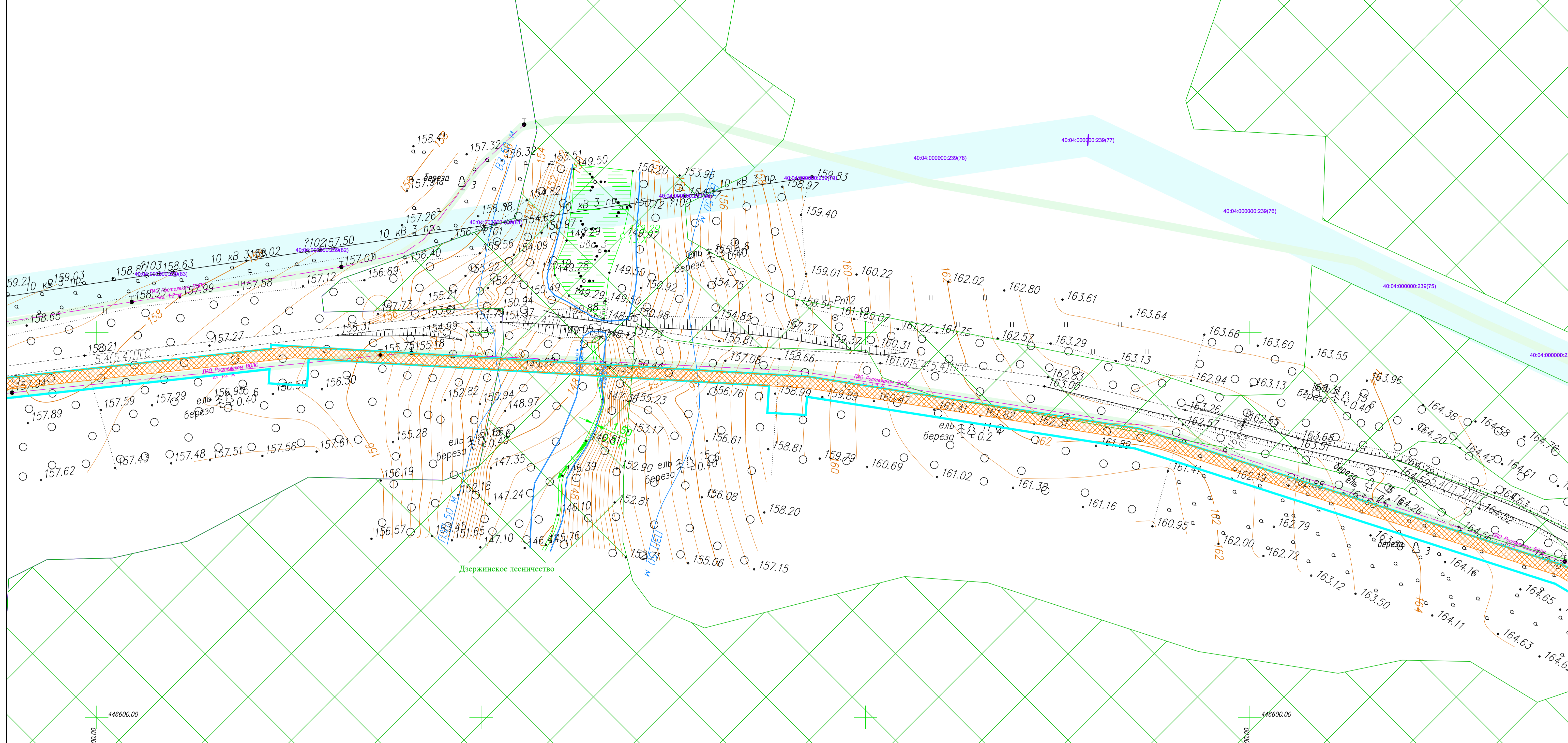
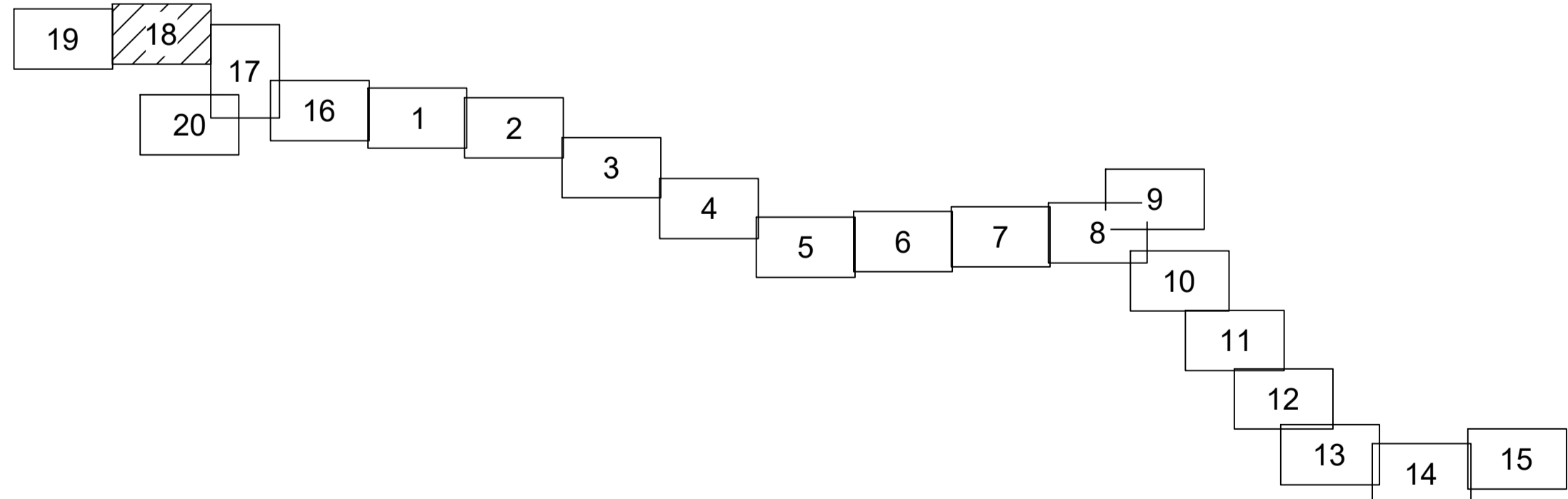


Схема расположения листов



Условные обозначения

- граница устанавливаемого публичного сервитута в целях размещения линейного объекта
- границы населенных пунктов
- 40:04:240501:7 границы существующих земельных участков, учтенных в ЕГРН, их кадастровые номера
- ▨ зона с особыми условиями использования территорий, подлежащая установлению в связи с размещением линейного объекта «Межселовский газопровод к дер. Копылово - дер. Хлестово - дер. Дубенки - дер. Головино - дер. Чапаевка с отводами к дер. Прокудино, дер. Николаевка, дер. Детьково Дзержинского района Калужской области»
- ▨ охранный зона существующего кабеля связи
- ▨ охранный зона существующей ЛЭП 10 кВ
- ▨ охранный зона существующего газопровода
- ▨ граница лесничества
- ▨ граница ООПТ федерального значения "Национальный парк "Зера"

Существующие инженерные сети

- линии связи
- линии электропередач
- газопроводы
- водопроводы

Примечание:

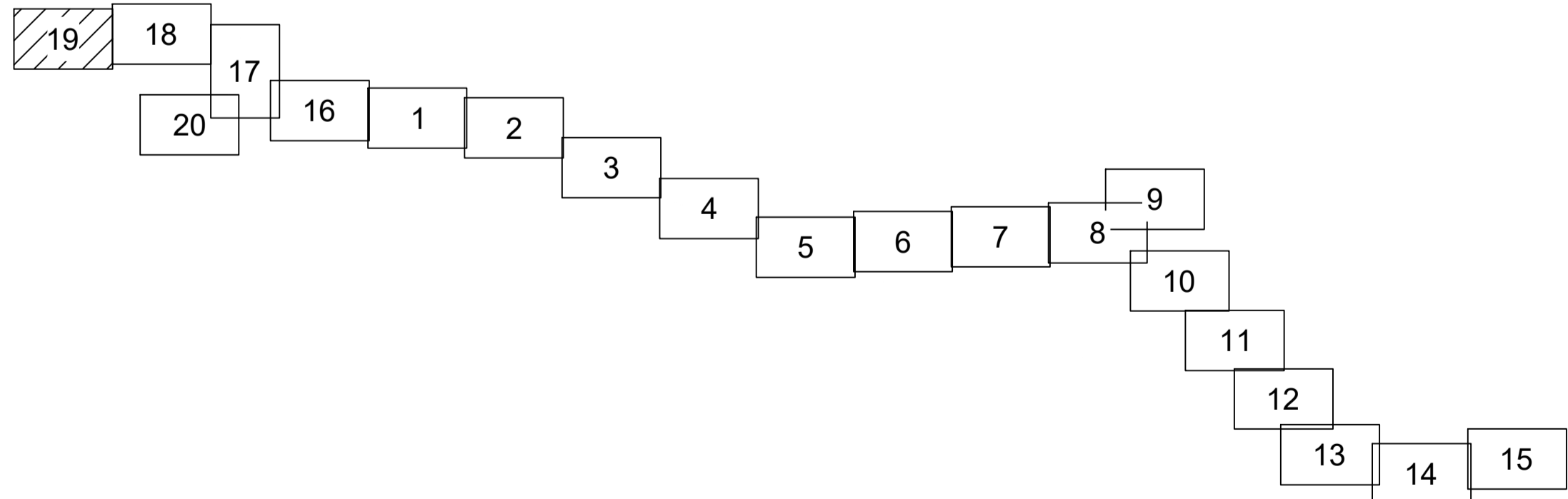
- 1 - Система координат - МСК-40
- 2 - Границы публичных сервитутов, установленных в соответствии с законодательством РФ, отсутствуют
- 3 - Линейные объекты, подлежащие реконструкции в связи с изменением их местоположения, отсутствуют

2528.04.6.П.0/0.0002-ДПТ-4-1				
«Межселовский газопровод к дер. Копылово - дер. Хлестово - дер. Дубенки - дер. Головино - дер. Чапаевка с отводами к дер. Прокудино, дер. Николаевка, дер. Детьково Дзержинского района Калужской области»				
Изм.	Кол.ч.	Лист	№ док	Подпись
Разработал	Шубина	03.2023		
Проверил	Иванов	03.2023		
Раздел 3. Материалы по обоснованию проекта межевания территории. Графическая часть			Стадия	Лист
			П	18
Чертеж межевания территории. Масштаб 1:1000			ООО "ЭкспертГаз" Санкт-Петербург	Листов 20

Имя, Фамилия, Подпись, Дата, Взаим. инв. №, Согласовано



Схема расположения листов



Условные обозначения

- граница устанавливаемого публичного сервитута в целях размещения линейного объекта
- - - границы населенных пунктов
- 40:04:240401:54 - границы существующих земельных участков, учтенных в ЕГРН, их кадастровые номера
- зона с особыми условиями использования территорий, подлежащая установлению в связи с размещением линейного объекта «Межпоселковый газопровод к дер. Копылово - дер. Хлестово - дер. Дубенки - дер. Голодино - дер. Чапаевка с отводами к дер. Прокудино, дер. Николаевка, дер. Детьково Держинского района Калужской области»
- охранная зона существующего кабеля связи
- охранная зона существующей ЛЭП 10 кВ
- охранная зона существующего газопровода
- граница лесничества
- граница ООПТ федерального значения "Национальный парк "Угра"

Существующие инженерные сети

- - линии связи
- - - - линии электропередач
- - газопроводы
- - водопроводы

Примечание:

- 1 - Система координат - МСК-40
- 2 - Границы публичных сервитутов, установленных в соответствии с законодательством РФ, отсутствуют
- 3 - Линейные объекты, подлежащие реконструкции в связи с изменением их местоположения, отсутствуют

2528.04.6.П.0/0.0002-ДПТ-4-1			
«Межпоселковый газопровод к дер. Копылово - дер. Хлестово - дер. Дубенки - дер. Голодино - дер. Чапаевка с отводами к дер. Прокудино, дер. Николаевка, дер. Детьково Держинского района Калужской области»			
Изм.	Кол.ч.	Лист	№ док
Разработал	Шубина	03.2023	Раздел 3. Материалы по обоснованию проекта межевания территории. Графическая часть
Проверил	Иванов	03.2023	Стадия
			Лист
			Листов
Чертеж межевания территории. Масштаб 1:1000			ООО "ЭкспертГаз" Санкт-Петербург
			Формат А1

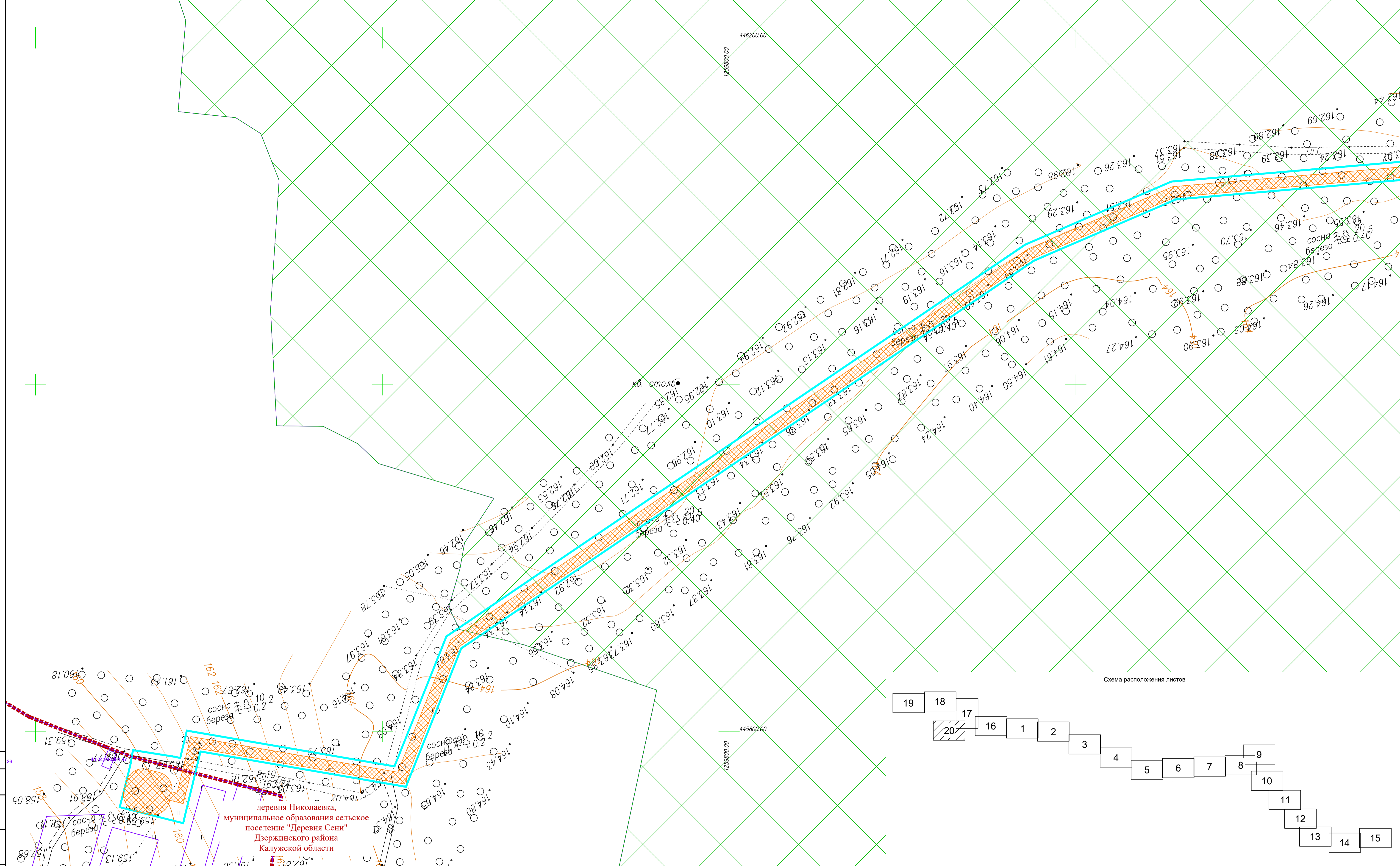
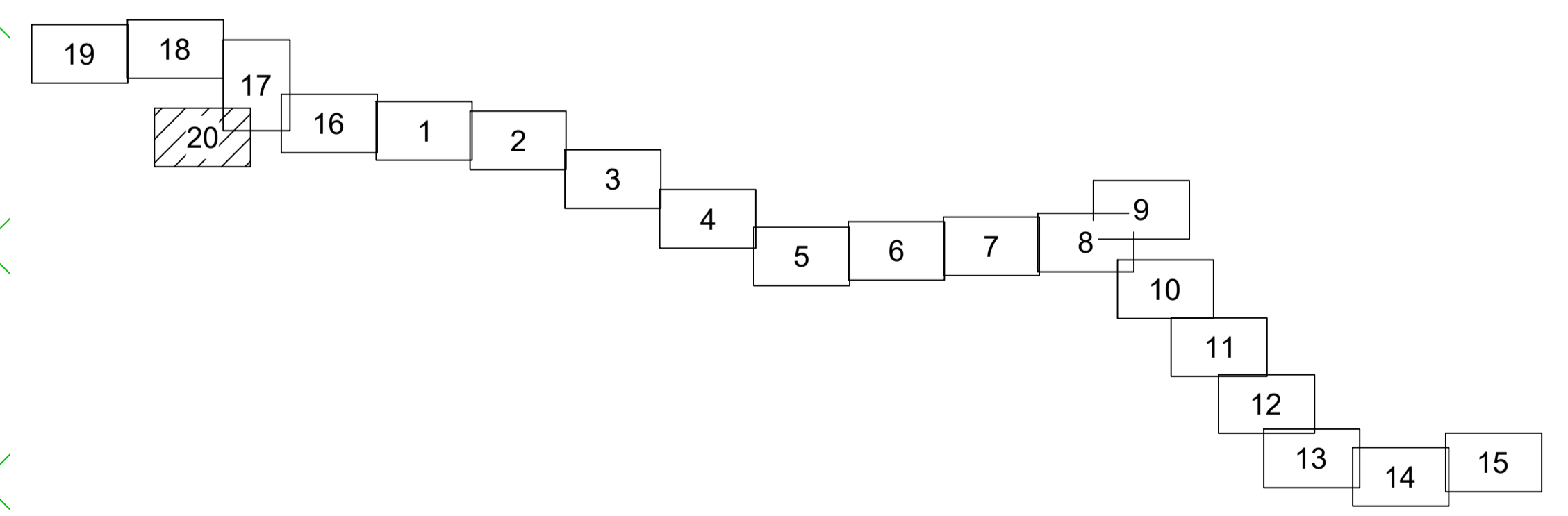


Схема расположения листов



Ил.б. №подл. Погр. и дата Взам. инб. №

Согласовано

26

деревня Николаевка,
муниципальное образование сельское
поселение "Деревня Сени"
Дзержинского района
Калужской области

деревня Николаевка,
муниципальное образование сельское
поселение "Деревня Сени"
Дзержинского района
Калужской области

- Условные обозначения**
- - границы устанавливаемого публичного сервитута в целях размещения линейного объекта
 - - границы населенных пунктов
 - 40.04.240501.7 - границы существующих земельных участков, учтенных в ЕГРН, их кадастровые номера
 - зона с особыми условиями использования территории, подлежащая установлению в связи с размещением линейного объекта «Межпоселковый газопровод к дер. Копылово - дер. Хлестово - дер. Дубенки - дер. Головино - дер. Чапаевка с отводами к дер. Прокудино, дер. Николаевка, дер. Детьково Дзержинского района Калужской области»
 - охранный зона существующего кабеля связи
 - охранный зона существующей ЛЭП 10 кВ
 - охранный зона существующего газопровода
 - граница лесничества
 - граница ООПТ федерального значения "Национальный парк "Чера"

- Существующие инженерные сети**
- - линии связи
 - - линии электропередач
 - - газопроводы
 - - водопроводы

Примечание:

1 - Система координат - МСК-40

2 - Границы публичных сервитутов, установленных в соответствии с законодательством РФ, отсутствуют

3 - Линейные объекты, подлежащие реконструкции в связи с изменением их местоположения, отсутствуют

				2528.04.6.П.0/0.0002-ДПТ-4-1		
				«Межпоселковый газопровод к дер. Копылово - дер. Хлестово - дер. Дубенки - дер. Головино - дер. Чапаевка с отводами к дер. Прокудино, дер. Николаевка, дер. Детьково Дзержинского района Калужской области»		
Изм.	Кол.ч.	Лист	№ док	Подпись	Дата	
Разработал	Шубина				03.2023	Раздел 3. Материалы по обоснованию проекта межевания территории. Графическая часть
Проверил	Иванов				03.2023	
				Стадия	Лист	Листов
				П	20	20
				Чертеж межевания территории. Масштаб 1:1000		
				ООО "ЭкспертГаз" Санкт-Петербург		

Состав документации по планировке территории

Обозначение	Наименование	Примечание
2528.046.П.0/0.0002-ДПТ-1	Том 1. Проект планировки территории. Основная часть	47
2528.046.П.0/0.0002-ДПТ-1-1	Раздел 1. Проект планировки территории. Графическая часть	23
2528.046.П.0/0.0002-ДПТ-1-2	Раздел 2. Положение о размещении линейных объектов	24
2528.046.П.0/0.0002-ДПТ-2	Том 2. Проект планировки территории. Материалы по обоснованию проекта планировки территории	110
2528.046.П.0/0.0002-ДПТ-2-1	Раздел 3. Материалы по обоснованию проекта планировки территории. Графическая часть	66
2528.046.П.0/0.0002-ДПТ-2-2	Раздел 4. Материалы по обоснованию проекта планировки территории. Пояснительная записка	44
2528.046.П.0/0.0002-ДПТ-3	Том 3. Проект межевания территории. Основная часть	81
2528.046.П.0/0.0002-ДПТ-3-1	Раздел 1. Проект межевания территории. Графическая часть	23
2528.046.П.0/0.0002-ДПТ-3-2	Раздел 2. Проект межевания территории. Текстовая часть	58
2528.046.П.0/0.0002-ДПТ-4	Том 4. Проект межевания территории. Материалы по обоснованию проекта межевания территории	27
2528.046.П.0/0.0002-ДПТ-4-1	Раздел 3. Материалы по обоснованию проекта межевания территории. Графическая часть	23
2528.046.П.0/0.0002-ДПТ-4-2	Раздел 4. Материалы по обоснованию проекта межевания территории. Пояснительная записка	4

Согласовано		
-------------	--	--

Взам. инв. №

Подп. и дата

Инв. № подл.

2528.046.П.0/0.0002-ДПТ-4-2						
Изм.	Кол.уч.	Лист	№ док	Подпись	Дата	
Разраб.		Шубина			03.23	
Пров.		Иванов			03.23	
Состав документации по планировке территории				Стадия	Лист	Листов
				П	1	1

Содержание

1. Обоснование определения местоположения границ образуемого земельного участка с учетом соблюдения требований к образуемым земельным участкам, в том числе требований к предельным (минимальным и (или) максимальным) размерам земельных участков..... 6
2. Обоснование способа образования земельного участка 6
3. Обоснование определения размеров образуемых земельных участков 6
4. Обоснование определения границ публичного сервитута, подлежащего установлению в соответствии с законодательством Российской Федерации..... 6

Взам. инв. №		Подп. и дата								
Изм.	Кол.уч.	Лист	№ док	Подпись	Дата	2528.046.П.0/0.0002-ДПТ-4-2				
Разраб.	Шубина				03.23	Раздел 4. Материалы по обоснованию проекта межевания территории. Пояснительная записка.	Стадия	Лист	Листов	
Пров.	Иванов				03.23		П	1	2	
Инв. № подл.										

1. Обоснование определения местоположения границ образуемого земельного участка с учетом соблюдения требований к образуемым земельным участкам, в том числе требований к предельным (минимальным и (или) максимальным) размерам земельных участков

В рамках документации по планировке территории не предусмотрено образование земельных участков.

2. Обоснование способа образования земельного участка

В рамках документации по планировке территории не предусмотрено образование земельных участков.

3. Обоснование определения размеров образуемых земельных участков

В рамках документации по планировке территории не предусмотрено образование земельных участков.

4. Обоснование определения границ публичного сервитута, подлежащего установлению в соответствии с законодательством Российской Федерации

Документацией по планировке территории предусматривается установление публичного сервитута на всей трассе газопровода. Установление публичного сервитута предусмотрено на землях государственной неразграниченной собственности в границах кадастровых кварталов 40:04:240601, 40:04:240101, 40:04:240301, 40:04:240401, 40:04:240602, 40:04:260201, 40:04:260301, 40:04:340101, 40:04:241001, 40:04:241002, 40:04:220901, 40:04:221101, 40:04:220801, 40:04:220701, 40:04:220702, 40:04:221201, 40:04:221202, 40:04:221502, 40:04:220601, 40:04:221501, 40:04:221501, 40:04:220501, а также на земельных участках с кадастровыми номерами 40:04:240501:7, 40:04:240601:14, 40:04:240601:126, 40:04:240601:5 (ЕЗ 40:04:240601:3), 40:04:240101:90, 40:04:330402:1, 40:04:000000:1026, 40:04:241001:1, 40:04:241002:1, 40:04:340101:4, 40:04:340101:6, 40:04:221102:3, 40:04:221101:1, 40:04:221202:1, 40:04:221502:15, 40:04:221502:16, 40:04:221201:9, 40:04:221501:22, 40:04:221502:13.

Взам. инв.№	Подп. и дата	Инв. № подл.							Лист
			2528.046.П.0/0.0002-ДПТ-4-2						
Изм.	Кол.уч.	Лист	№ док	Подпись	Дата				