



Общество с ограниченной ответственностью
«Газпром проектирование»

Заказчик – ООО «Газпром межрегионгаз»

**МЕЖПОСЕЛКОВЫЙ ГАЗОПРОВОД
К ДЕР. ГАВШИНО - ДЕР. ЛОПАТИНО - ДЕР. ПОЛЗИНО –
ДЕР. РОСИНО - ДЕР. ФРОЛОВО
ДЗЕРЖИНСКОГО РАЙОНА КАЛУЖСКОЙ ОБЛАСТИ**

ДОКУМЕНТАЦИЯ ПО ПЛАНИРОВКЕ ТЕРРИТОРИИ

Проект межевания территории

Проект межевания территории. Основная часть

2537.046.П.0/0.0002-ДПТ-3

Том 3

Заказчик – ООО «Газпром межрегионгаз»

**МЕЖПОСЕЛКОВЫЙ ГАЗОПРОВОД
К ДЕР. ГАВШИНО - ДЕР. ЛОПАТИНО - ДЕР. ПОЛЗИНО –
ДЕР. РОСИНО - ДЕР. ФРОЛОВО
ДЗЕРЖИНСКОГО РАЙОНА КАЛУЖСКОЙ ОБЛАСТИ**

ДОКУМЕНТАЦИЯ ПО ПЛАНИРОВКЕ ТЕРРИТОРИИ

Проект межевания территории

Проект межевания территории. Основная часть

2537.046.П.0/0.0002-ДПТ-3

Том 3

Заместитель директора
филиала по производству



Ю.М. Комиссаров

Главный инженер проекта



И.Я. Галиев

Взам. инв. №	
Подпись и дата	
Инв. № подл.	



ОБЩЕСТВО С ОГРАНИЧЕННОЙ ОТВЕТСТВЕННОСТЬЮ

Заказчик – ООО «Газпром проектирование»

**МЕЖПОСЕЛКОВЫЙ ГАЗОПРОВОД
К ДЕР. ГАВШИНО - ДЕР. ЛОПАТИНО - ДЕР. ПОЛЗИНО –
ДЕР. РОСИНО - ДЕР. ФРОЛОВО
ДЗЕРЖИНСКОГО РАЙОНА КАЛУЖСКОЙ ОБЛАСТИ**

ДОКУМЕНТАЦИЯ ПО ПЛАНИРОВКЕ ТЕРРИТОРИИ

ПРОЕКТ МЕЖЕВАНИЯ ТЕРРИТОРИИ

Том 3

ПРОЕКТ МЕЖЕВАНИЯ ТЕРРИТОРИИ. ОСНОВНАЯ ЧАСТЬ

2537.046.П.0/0.0002-ДПТ-3

Подп. и дата	
Взам. инв. №	
Инв. № подл.	

Главный инженер



С.А. Сергеев

Главный инженер проектов

Д.Ю. Иванов

Санкт-Петербург – 2023

Состав документации по планировке территории

Обозначение	Наименование	Примечание
2537.046.П.0/0.0002-ДПТ-1	Том 1. Проект планировки территории. Основная часть	37
2537.046.П.0/0.0002-ДПТ-1-1	Раздел 1. Проект планировки территории. Графическая часть	16
2537.046.П.0/0.0002-ДПТ-1-2	Раздел 2. Положение о размещении линейных объектов	21
2537.046.П.0/0.0002-ДПТ-2	Том 2. Проект планировки территории. Материалы по обоснованию проекта планировки территории	84
2537.046.П.0/0.0002-ДПТ-2-1	Раздел 3. Материалы по обоснованию проекта планировки территории. Графическая часть	44
2537.046.П.0/0.0002-ДПТ-2-2	Раздел 4. Материалы по обоснованию проекта планировки территории. Пояснительная записка	40
2537.046.П.0/0.0002-ДПТ-3	Том 3. Проект межевания территории. Основная часть	54
2537.046.П.0/0.0002-ДПТ-3-1	Раздел 1. Проект межевания территории. Графическая часть	16
2537.046.П.0/0.0002-ДПТ-3-2	Раздел 2. Проект межевания территории. Текстовая часть	38
2537.046.П.0/0.0002-ДПТ-4	Том 4. Проект межевания территории. Материалы по обоснованию проекта межевания территории	20
2537.046.П.0/0.0002-ДПТ-4-1	Раздел 3. Материалы по обоснованию проекта межевания территории. Графическая часть	16
2537.046.П.0/0.0002-ДПТ-4-2	Раздел 4. Материалы по обоснованию проекта межевания территории. Пояснительная записка	4

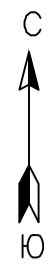
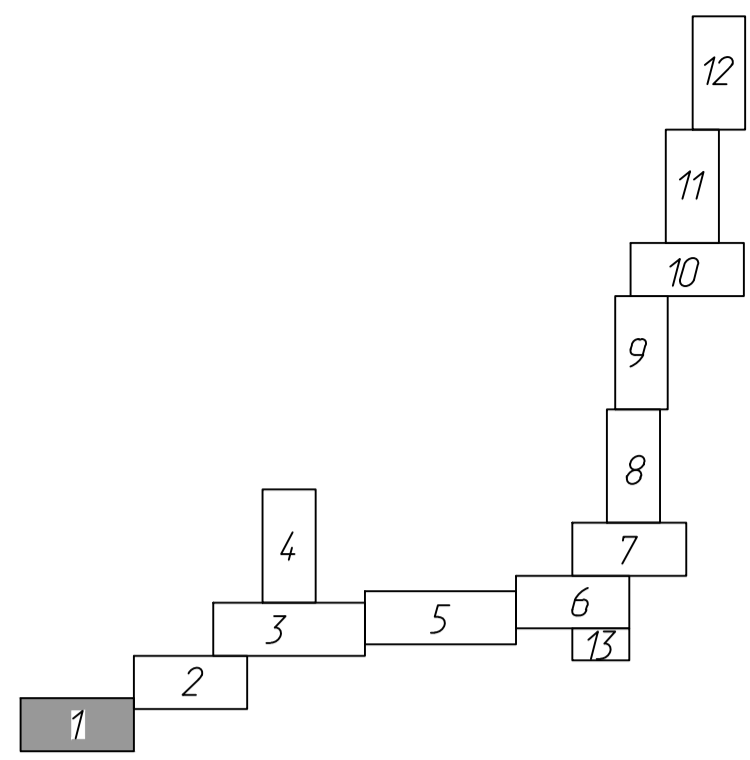
Согласовано

Взам. инв. №

Подп. и дата

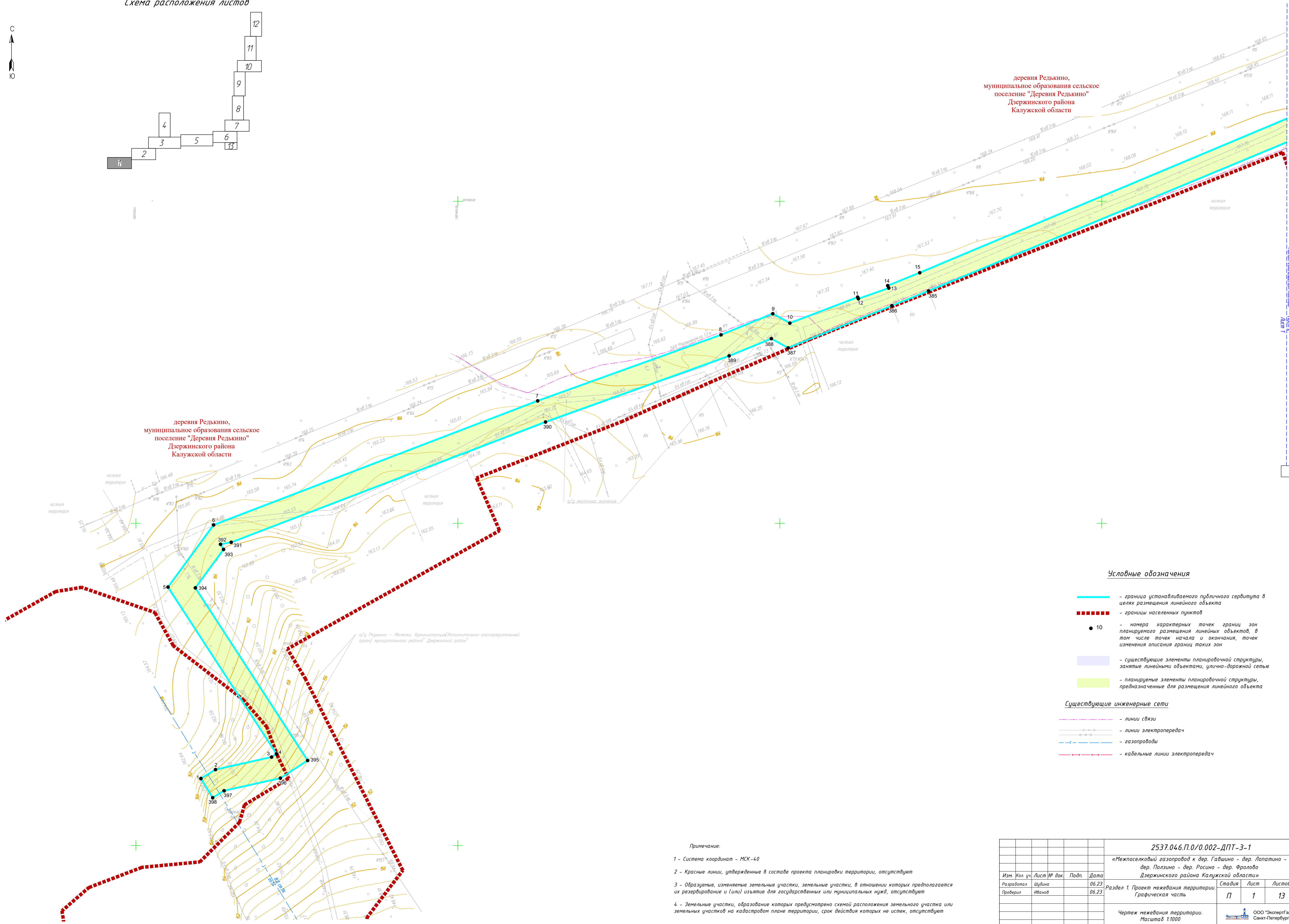
Инв. № подл.

2537.046.П.0/0.0002-ДПТ-3-1						
Изм.	Кол.уч.	Лист	№ док	Подпись	Дата	
Разраб.		Шубина			06.23	
Пров.		Иванов			06.23	
Состав документации по планировке территории				Стадия	Лист	Листов
				П	1	1



деревня Релькино,
муниципальное образование сельское
поселение "Деревня Релькино"
Дзержинского района
Калужской области

деревня Релькино,
муниципальное образование сельское
поселение "Деревня Релькино"
Дзержинского района
Калужской области



Условные обозначения

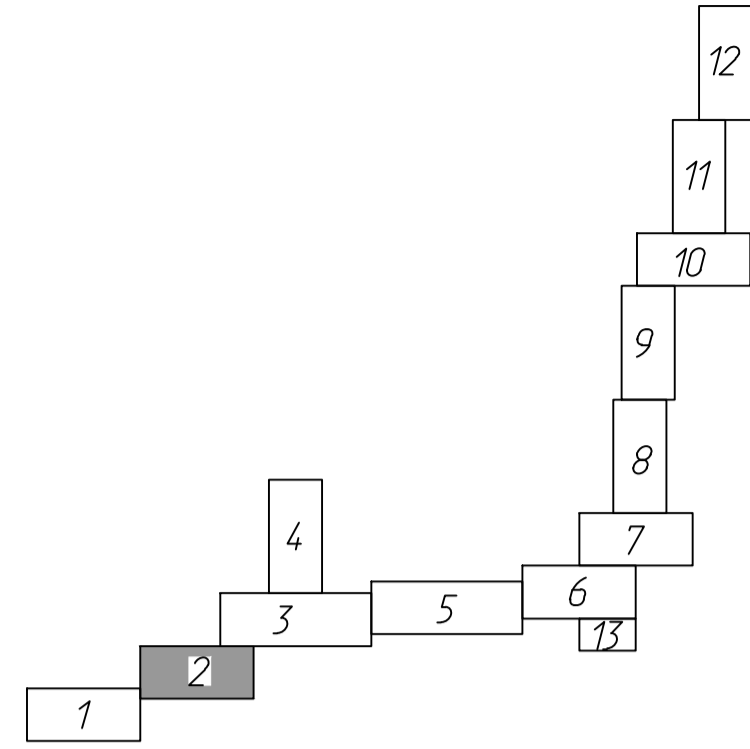
- — граница устанавливаемого публичного сервитута в целях размещения линейного объекта
 - - - — границы населенных пунктов
 - 10 — номера характерных точек границ зон планируемого размещения линейных объектов, в том числе точек начала и окончания, точек изменения описания границ таких зон
 - существующие элементы планировочной структуры, занятые линейными объектами, улично-дорожной сетью
 - планируемые элементы планировочной структуры, предназначенные для размещения линейного объекта
- Существующие инженерные сети**
- — линии связи
 - — линии электропередач
 - — газопроводы
 - — кабельные линии электропередач

- Примечание:**
- 1 - Система координат - МСК-40
 - 2 - Красные линии, утвержденные в составе проекта планировки территории, отсутствуют
 - 3 - Образованные, изменяемые земельные участки, земельные участки, в отношении которых предполагается их резервирование и (или) изъятие для государственных или муниципальных нужд, отсутствуют
 - 4 - Земельные участки, образование которых предусмотрено схемой расположения земельного участка или земельных участков на кадастровом плане территории, срок действия которых не истек, отсутствуют

				2537.046.П.0/0.002-ДПТ-3-1				
				«Межпоселковый газопровод к дер. Гавшино - дер. Лопатино - дер. Ползино - дер. Росино - дер. Фролово Дзержинского района Калужской области»				
Изм.	Кол. уч.	Лист № док.	Подп.	Дата	Раздел 1. Проект межевания территории. Графическая часть	Стадия	Лист	Листов
Разработал	Шукина	06.23		06.23		П	1	13
Проверил	Иванов							
				Чертеж межевания территории. Масштаб 1:1000				
				ООО "ЭкспертГаз" Санкт-Петербург				



Схема расположения листов




Условные обозначения

- граница устанавливаемого публичного сервитута в целях размещения линейного объекта
- границы населенных пунктов
- 10 - номера характерных точек границ зон планируемого размещения линейных объектов, в том числе точек начала и окончания, точек изменения описания границ таких зон
- существующие элементы планировочной структуры, занятые линейными объектами, улично-дорожной сетью
- планируемые элементы планировочной структуры, предназначенные для размещения линейного объекта

Существующие инженерные сети

- линии связи
- линии электропередач
- газопроводы
- кабельные линии электропередач

Линия размещения листов Лист 3 Лист 2



деревня Редькино, муниципальное образование сельское поселение "Деревня Редькино" Дзержинского района Калужской области

деревня Редькино, муниципальное образование сельское поселение "Деревня Редькино" Дзержинского района Калужской области

- Примечание:
- 1 - Система координат - МСК-40
 - 2 - Красные линии, утвержденные в составе проекта планировки территории, отсутствуют
 - 3 - Образованные, измененные земельные участки, земельные участки, в отношении которых предполагается их резервирование и (или) изъятие для государственных или муниципальных нужд, отсутствуют
 - 4 - Земельные участки, образование которых предусмотрено схемой расположения земельного участка или земельных участков на кадастровом плане территории, срок действия которых не истек, отсутствуют

				2537.046.П.0/0.002-ДПТ-3-1				
				«Межпоселковый газопровод к дер. Гавшино - дер. Лопатино - дер. Ползино - дер. Росино - дер. Фролово Дзержинского района Калужской области»				
Изм.	Кол. уч.	Лист № док.	Подп.	Дата	Раздел 1. Проект межевания территории. Графическая часть	Стадия	Лист	Листов
Разработал	Шубина			06.23		П	2	13
Проверил	Иванов			06.23				
				Чертеж межевания территории. Масштаб 1:1000		ООО "ЭкспертГаз" Санкт-Петербург		



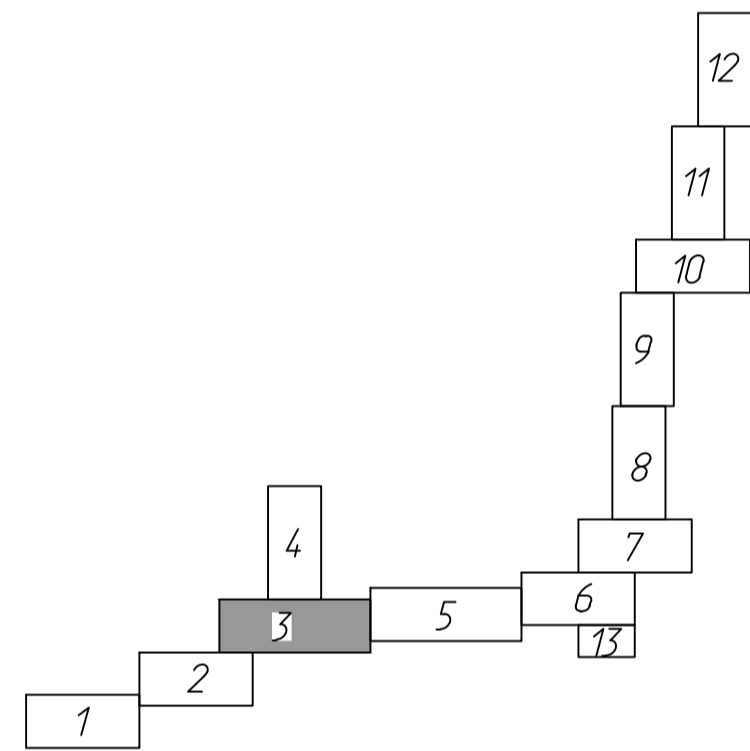
Условные обозначения

- граница устанавливаемого публичного сервитута в целях размещения линейного объекта
- границы населенных пунктов
- 10 - номера характерных точек границ зон планируемого размещения линейных объектов, в том числе точек начала и окончания, точек изменения описания границ таких зон
- существующие элементы планировочной структуры, занятые линейными объектами, улично-дорожной сетью
- планируемые элементы планировочной структуры, предназначенные для размещения линейного объекта

Существующие инженерные сети

- линии связи
- линии электропередач
- газопроводы
- кабельные линии электропередач

Схема расположения листов

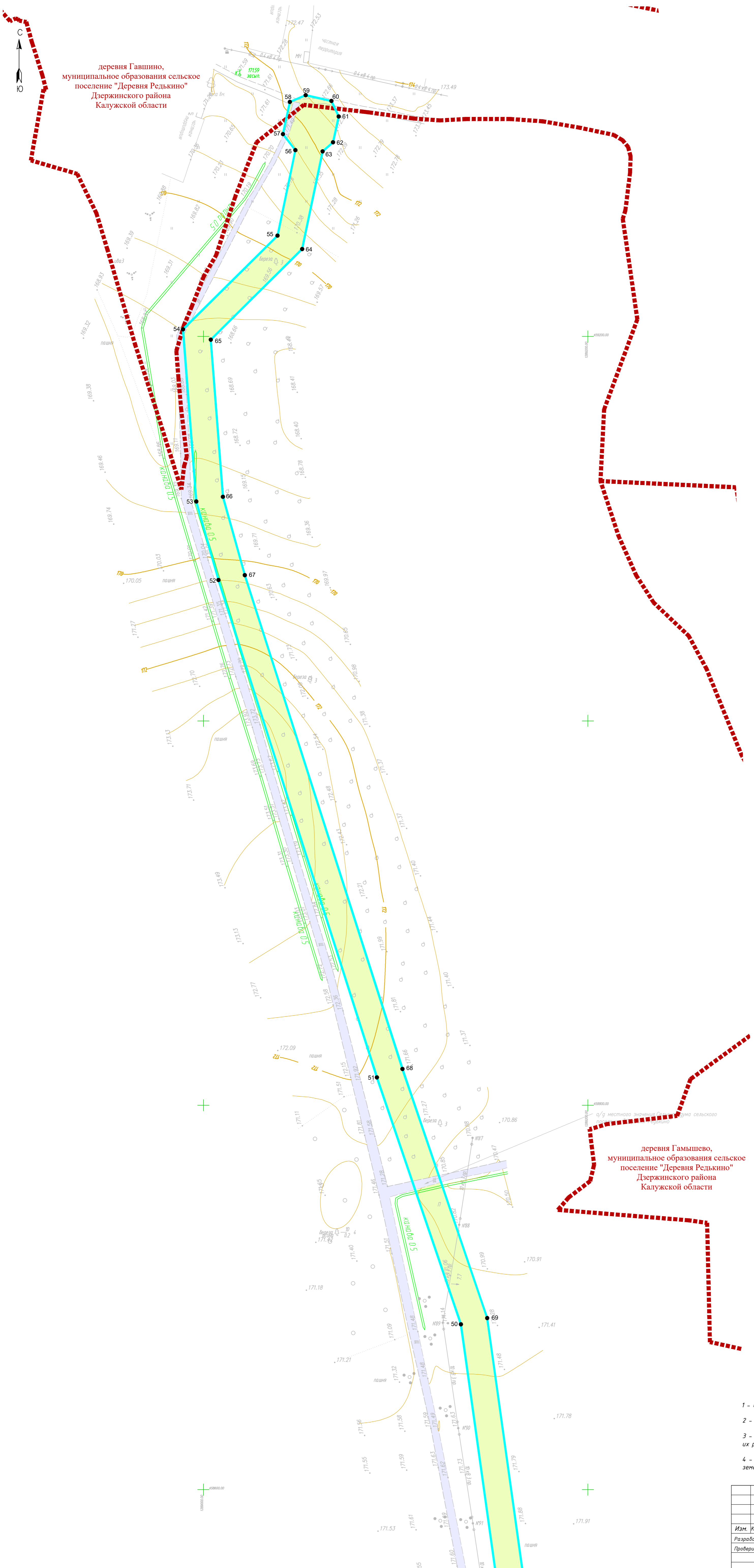


д/р Релькино – Фролово-Гавшино
 Администрация (исполнительно-распорядительный орган) муниципального района "Дзержинский район"

деревня Релькино,
 муниципальное образование сельское поселение "Деревня Релькино"
 Дзержинского района
 Калужской области

- Примечание:
- 1 - Система координат - МСК-40
 - 2 - Красные линии, утвержденные в составе проекта планировки территории, отсутствуют
 - 3 - Обременение, изменение земельных участков, земельные участки, в отношении которых предполагается их резервирование и (или) изъятие для государственных или муниципальных нужд, отсутствуют
 - 4 - Земельные участки, образование которых предусмотрено схемой расположения земельного участка или земельных участков на кадастровом плане территории, срок действия которых не истек, отсутствуют

2537.046.П.0/0.002-ДПТ-3-1					
«Межпоселковый газопровод к дер. Гавшино - дер. Лопатино - дер. Ползино - дер. Росино - дер. Фролово Дзержинского района Калужской области»					
Изм.	Кол. уч.	Лист	№ док.	Подп.	Дата
Разработал	Шубина	06.23			
Проверил	Иванов	06.23			
Раздел 1. Проект межевания территории. Графическая часть			Стадия	Лист	Листов
			П	3	13
Чертеж межевания территории. Масштаб 1:1000					ООО "Энерджи" Санкт-Петербург



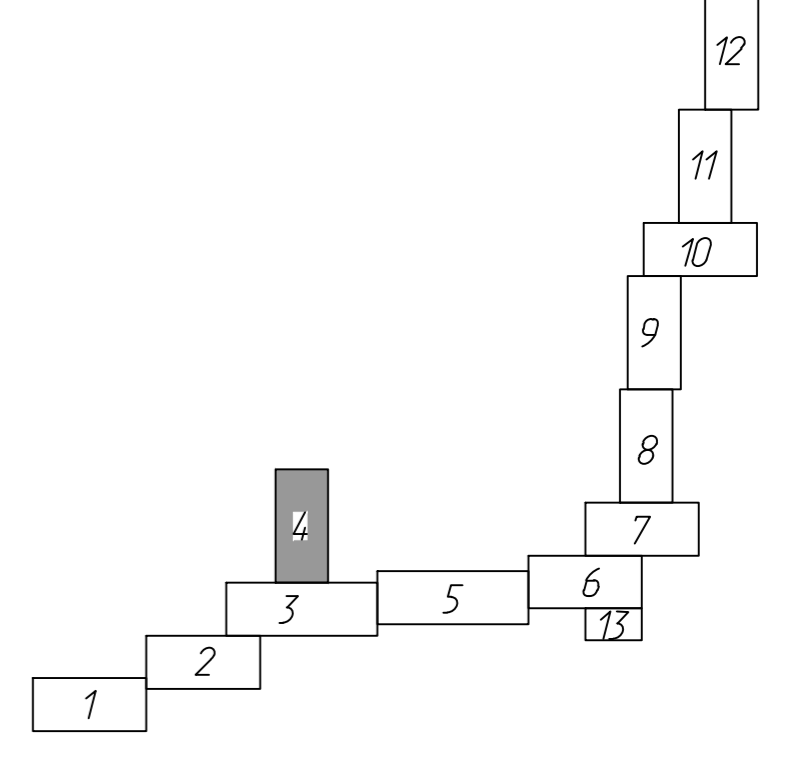
деревня Гавшино,
муниципальное образование сельское
поселение "Деревня Релькино"
Дзержинского района
Калужской области

деревня Гамышево,
муниципальное образование сельское
поселение "Деревня Релькино"
Дзержинского района
Калужской области

Условные обозначения

- граница устанавливаемого публичного сервитута в целях размещения линейного объекта
 - - - - - границы населенных пунктов
 - 10 - номера характерных точек границ зон планируемого размещения линейных объектов, в том числе точек начала и окончания, точек изменения описания границ таких зон
 - существующие элементы планировочной структуры, занятые линейными объектами, улично-дорожной сетью
 - планируемые элементы планировочной структуры, предназначенные для размещения линейного объекта
- Существующие инженерные сети**
- - линии связи
 - - линии электропередач
 - - газопроводы
 - - кабельные линии электропередач

Схема расположения листов



- Примечание:
- 1 - Система координат - МСК-40
 - 2 - Красные линии, утвержденные в составе проекта планировки территории, отсутствуют
 - 3 - Образованы, изменяемые земельные участки, земельные участки, в отношении которых предполагается их резервирование и (или) изъятие для государственных или муниципальных нужд, отсутствуют
 - 4 - Земельные участки, образование которых предусмотрено схемой размещения земельного участка или земельных участков на кадастровом плане территории, срок действия которых не истек, отсутствуют

				2537.046.П.0/0.002-ДПТ-3-1				
				«Межпоселковый газопровод к дер. Гавшино - дер. Лопатино - дер. Ползино - дер. Расино - дер. Фролово Дзержинского района Калужской области»				
Изм.	Кол. уч.	Лист № док.	Подп.	Дата	Раздел 1. Проект межевания территории. Графическая часть	Стадия	Лист	Листов
Разработал	Шубина			06.23		П	4	13
Проверил	Иванов			06.23				
				Чертеж межевания территории. Масштаб 1:1000				

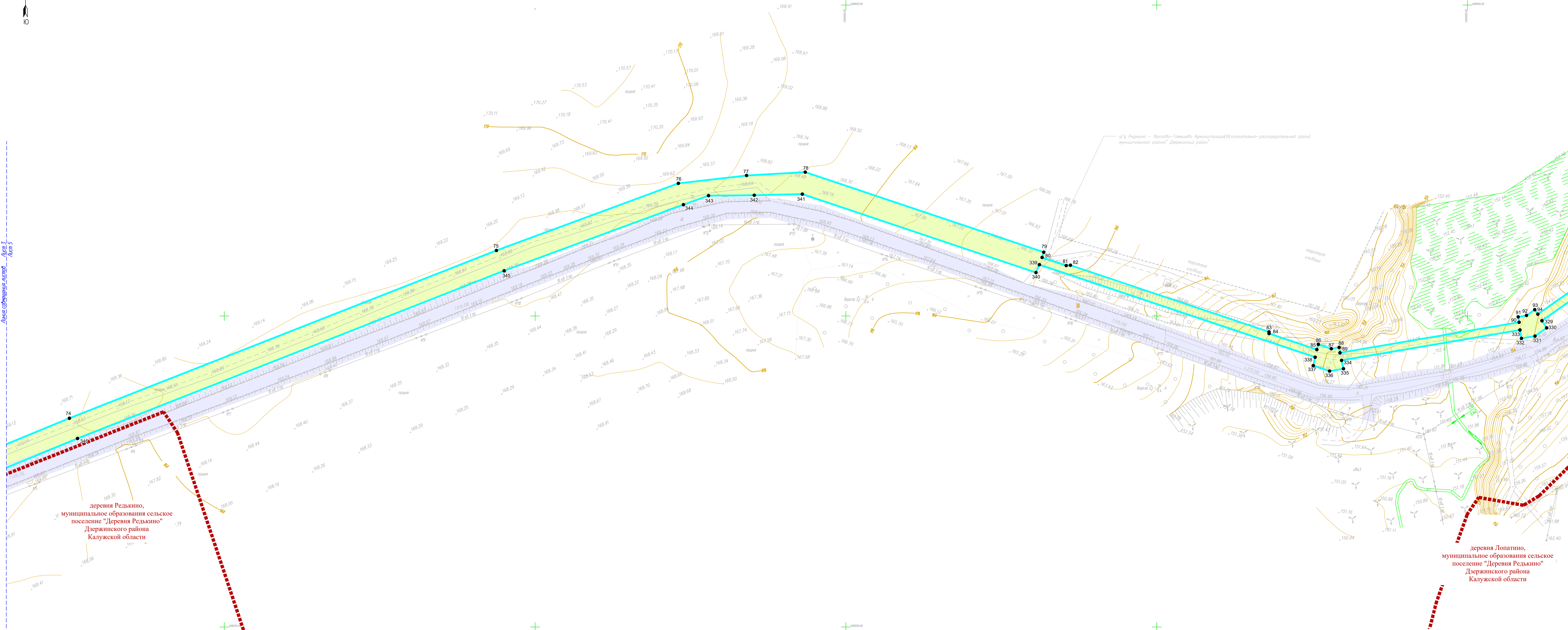
Изд. № подл.	Лист № подл.	Полн. и дата	Взам. инв. №	Ссылка на

Линия соприкосновения листов Лист 4 Лист 3



Лист 5

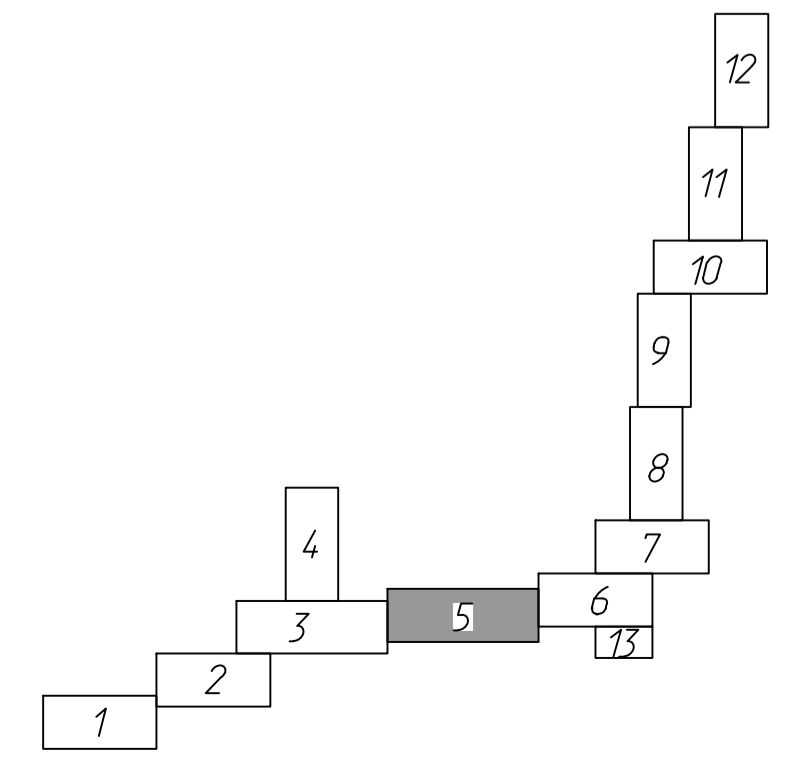
Лист 5



деревня Редькино,
муниципальное образование сельское
поселение "Деревня Редькино"
Дзержинского района
Калужской области

деревня Лопатино,
муниципальное образование сельское
поселение "Деревня Редькино"
Дзержинского района
Калужской области

Схема расположения листов



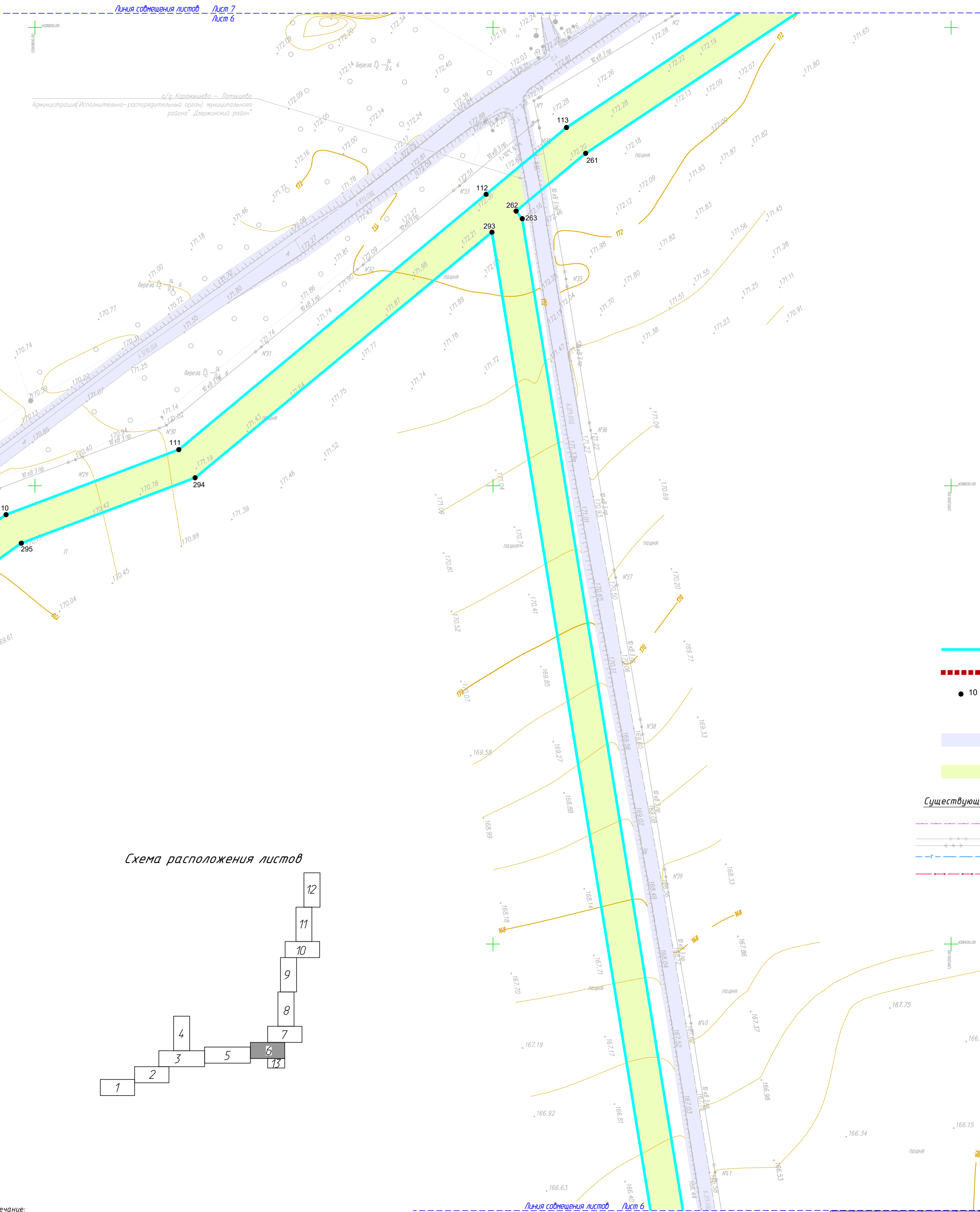
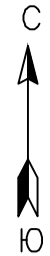
Условные обозначения

- граница устанавливаемого публично-сервитута в целях размещения линейного объекта
 - границы населенных пунктов
 - номера характерных точек границ зон планируемого размещения линейных объектов, в том числе точек начала и окончания, точек изменения описания границ таких зон
 - существующие элементы планировочной структуры, занятые линейными объектами, улично-дорожной сетью
 - планируемые элементы планировочной структуры, предназначенные для размещения линейного объекта
- Существующие инженерные сети
- линии связи
 - линии электропередач
 - газопроводы
 - кабельные линии электропередач






Примечание:

- 1 - Система координат - МСК-40
- 2 - Красные линии, утвержденные в составе проекта планировки территории, отсутствуют
- 3 - Образование, изменение земельных участки, земельные участки, в отношении которых предполагается их резервирование и (или) изъятие для государственных или муниципальных нужд, отсутствуют
- 4 - Земельные участки, образование которых предусмотрено схемой расположения земельного участка или земельных участков на кадастровом плане территории, срок действия которых не истек, отсутствуют

				2537.046.П.0/0.002-ДПТ-3-1		
				«Межселеский газопровод к дер. Гавицно - дер. Лопатино - дер. Ползино - дер. Расно - дер. Фролово Дзержинского района Калужской области»		
Изм.	Кол. уч.	Лист	№ док.	Подп.	Дата	Раздел 1. Проект межевания территории. Графическая часть
					06.23	Стадия
Разработан	Шубина				06.23	Лист
Проверил	Иванов					Листов
						П 5 13
				Чертеж межевания территории. Масштаб 1:1000		
				ООО «Энергия» Санкт-Петербург		



Условные обозначения

-  - граница устанавливаемого публичного сервитута в целях размещения линейного объекта
-  - границы населенных пунктов
-  10 - номера характерных точек границ зон планируемого размещения линейных объектов, в том числе точек начала и окончания, точек изменения описания границ таких зон
-  - существующие элементы планировочной структуры, занятые линейными объектами, улично-дорожная сеть
-  - планируемые элементы планировочной структуры, предназначенные для размещения линейного объекта

Существующие инженерные сети





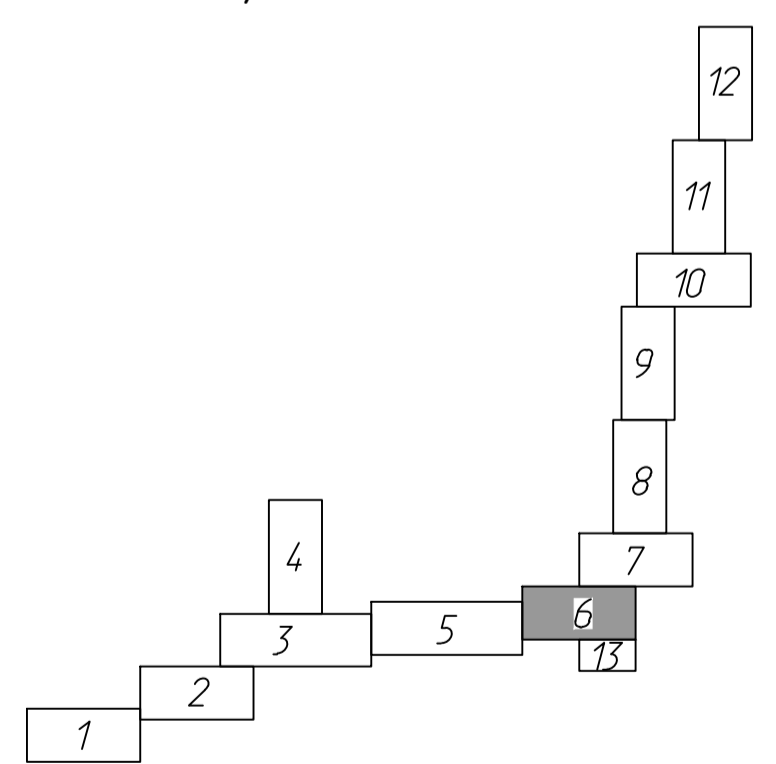
-  - линии связи
-  - линии электропередач
-  - газопроводы
-  - кабельные линии электропередач

Схема расположения листов



- Примечание:**
- 1 - Система координат - МСК-40
 - 2 - Красные линии, утвержденные в составе проекта планировки территории, отсутствуют
 - 3 - Обременения, изменяемые земельные участки, земельные участки, в отношении которых предполагается их резервирование и (или) изъятие для государственных или муниципальных нужд, отсутствуют
 - 4 - Земельные участки, образование которых предусмотрено схемой расположения земельного участка или земельных участков на кадастровом плане территории, срок действия которых не истек, отсутствуют

деревня Лопатино, муниципальное образование сельское поселение "Деревня Редькино" Дзержинского района Калужской области

2537.046.П.0/0.002-ДПТ-3-1

«Межпоселковый газопровод к дер. Гавшино - дер. Лопатино - дер. Ползино - дер. Росино - дер. Фролаво Дзержинского района Калужской области»

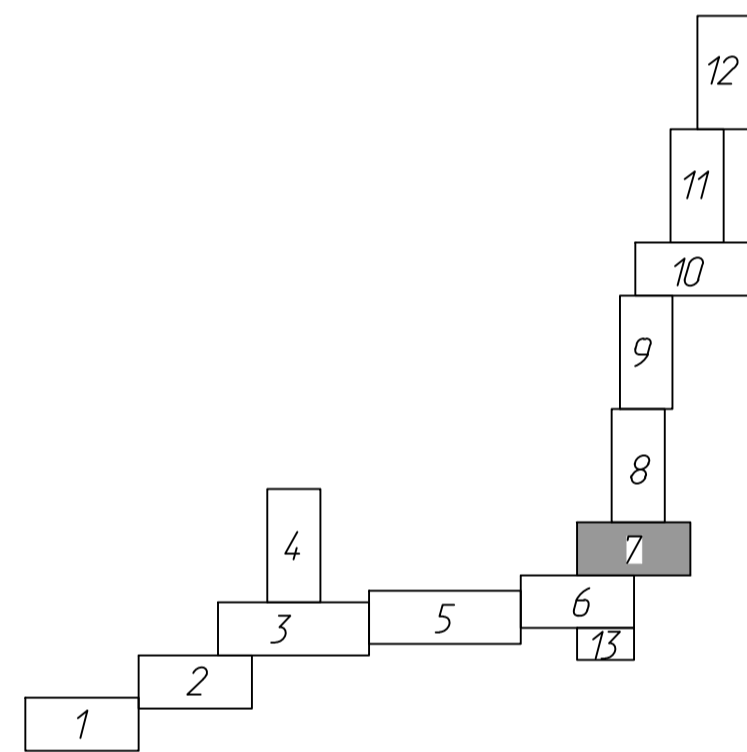
Изм.	Кол. уч.	Лист № вк.	Подп.	Дата	Раздел 1. Проект межевания территории Графическая часть	Страница	Лист	Листов
Разработал	Шубина			06.23		7	6	13
Проверил	Иванов			06.23				

Чертеж межевания территории. Масштаб 1:1000

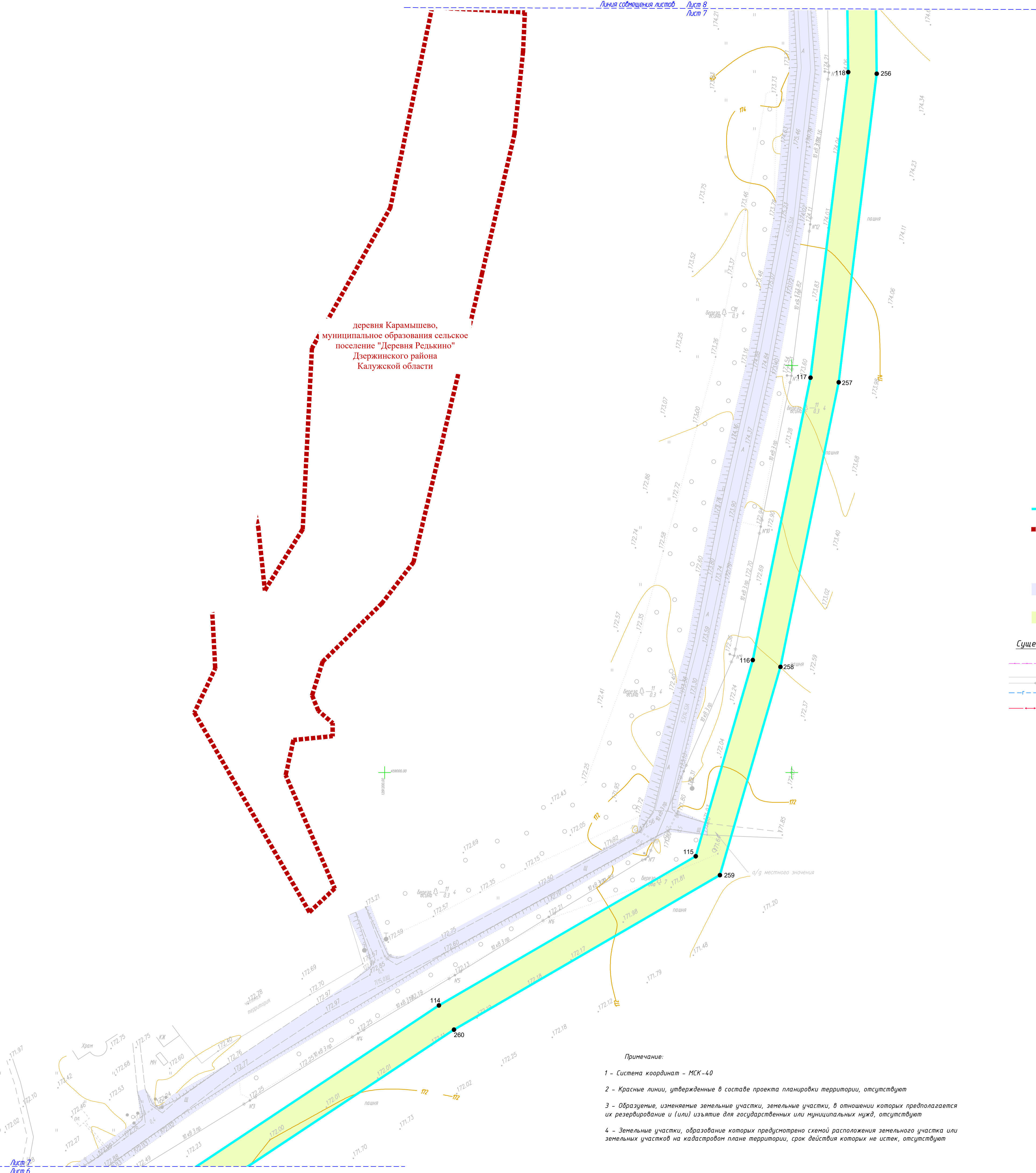

ООО "ЭкспертГаз" Санкт-Петербург



Схема расположения листов



деревня Карамышево,
муниципальное образование сельское
поселение "Деревня Редкино"
Дзержинского района
Калужской области

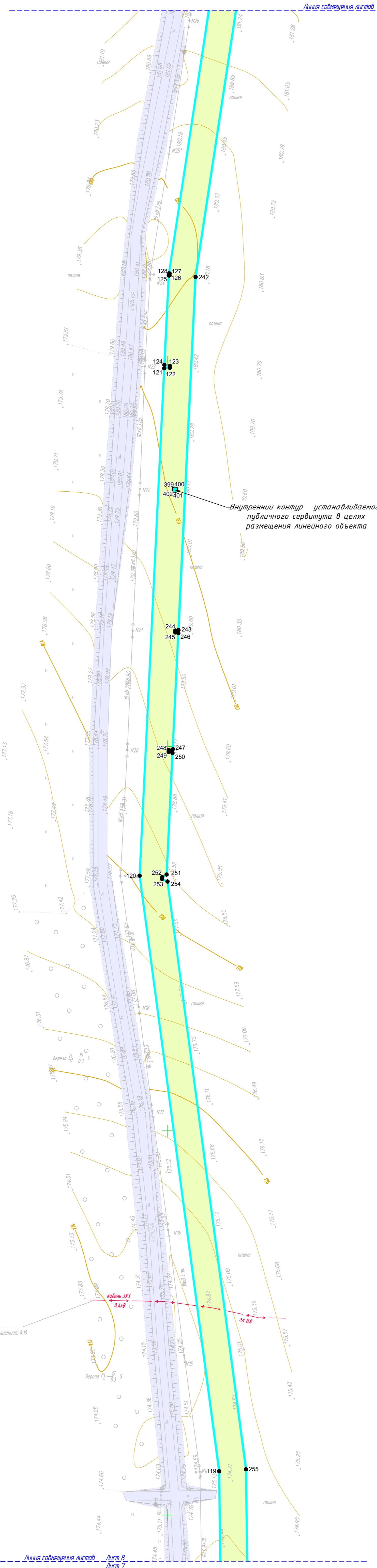
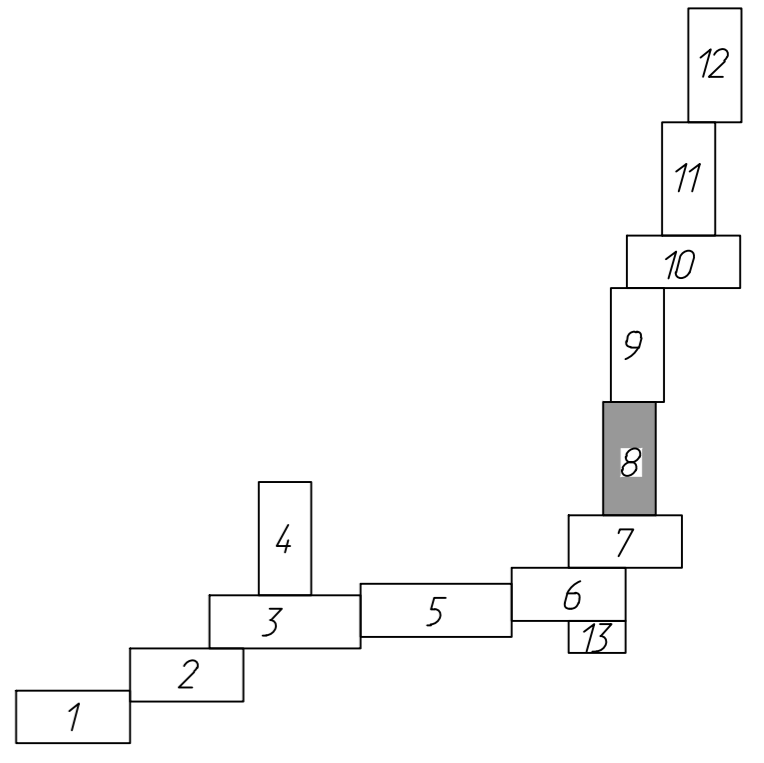


Условные обозначения

- граница устанавливаемого публичного сервитута в целях размещения линейного объекта
 - границы населенных пунктов
 - 10 - номера характерных точек границ зон планируемого размещения линейных объектов, в том числе точек начала и окончания, точек изменения описания границ таких зон
 - существующие элементы планировочной структуры, занятые линейными объектами, улично-дорожная сеть
 - планируемые элементы планировочной структуры, предназначенные для размещения линейного объекта
- Существующие инженерные сети
- линии связи
 - линии электропередач
 - газопроводы
 - кабельные линии электропередач

- Примечание:
- 1 - Система координат - МСК-40
 - 2 - Красные линии, утвержденные в составе проекта планировки территории, отсутствуют
 - 3 - Образцы, изменения земельные участки, земельные участки, в отношении которых предполагается их резервирование и (или) изъятие для государственных или муниципальных нужд, отсутствуют
 - 4 - Земельные участки, образование которых предусмотрено схемой расположения земельного участка или земельных участков на кадастровом плане территории, срок действия которых не истек, отсутствуют

				2537.046.П.0/0.002-ДПТ-3-1				
				«Межпоселковый газопровод к дер. Гавшино - дер. Лопатино - дер. Ползино - дер. Росино - дер. Фролово Дзержинского района Калужской области»				
Изм.	Кол. уч.	Лист № док.	Подп.	Дата	Раздел 1. Проект межевания территории. Графическая часть	Стадия	Лист	Листов
Разработал	Шукина	06.23		06.23		П	7	13
Проверил	Иванов	06.23			Чертеж межевания территории. Масштаб 1:1000			
				ООО "ЭкспертГаз" Санкт-Петербург				



Внутренний контур устанавливаемого публичного сервитута в целях размещения линейного объекта

Фирма ООО "Газпром трансгаз Москва" Белгородское ЛПУ
249361, Белгородская область, Жирновский район, с. Белогорье, ул. Промышленная д. 10
ул. Промышленная д. 10, тел.: 8 (464) 323 5-74-11 в (464) 323 5-74-04
e-mail: info.bel@oao.gazprom.ru

Словные обозначения

- - граница устанавливаемого публичного сервитута в целях размещения линейного объекта
 - - - - - - границы населенных пунктов
 - 10 - номера характерных точек границ зон планируемого размещения линейных объектов, в том числе точек начала и окончания, точек изменения описания границ таких зон
 - существующие элементы планировочной структуры, занятые линейными объектами, участками дорожной сетью
 - планируемые элементы планировочной структуры, предназначенные для размещения линейного объекта
- Существующие инженерные сети**
- - - - - - линии связи
 - - - - - - линии электропередач
 - - - - - - газопроводы
 - - - - - - кабельные линии электропередач

Примечание:

- 1 - Система координат - МСК-40
- 2 - Красные линии, утвержденные в составе проекта планировки территории, отсутствуют
- 3 - Образованные, измененные земельные участки, земельные участки, в отношении которых предполагается их резервирование и (или) изъятие для государственных или муниципальных нужд, отсутствуют
- 4 - Земельные участки, образование которых предусмотрено схемой расположения земельного участка или земельных участков на кадастровом плане территории, срок действия которых не истек, отсутствуют

				2537.046.П.0/0.002-ДПТ-3-1				
				«Межпоселковый газопровод к дер. Гавшино - дер. Лопатино - дер. Ползино - дер. Росино - дер. Фролово Дзержинского района Калужской области»				
Изм.	Кол. уч.	Лист № док.	Подп.	Дата	Раздел 1. Проект межевания территории. Графическая часть	Стадия	Лист	Листов
Разработал	Шубина			06.23		П	8	13
Проверил	Иванов			06.23				
				Чертеж межевания территории. Масштаб 1:1000				

Составлено
Взам. инв. №
Подп. и дата
Инд. № подл.

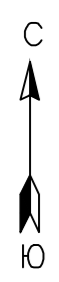
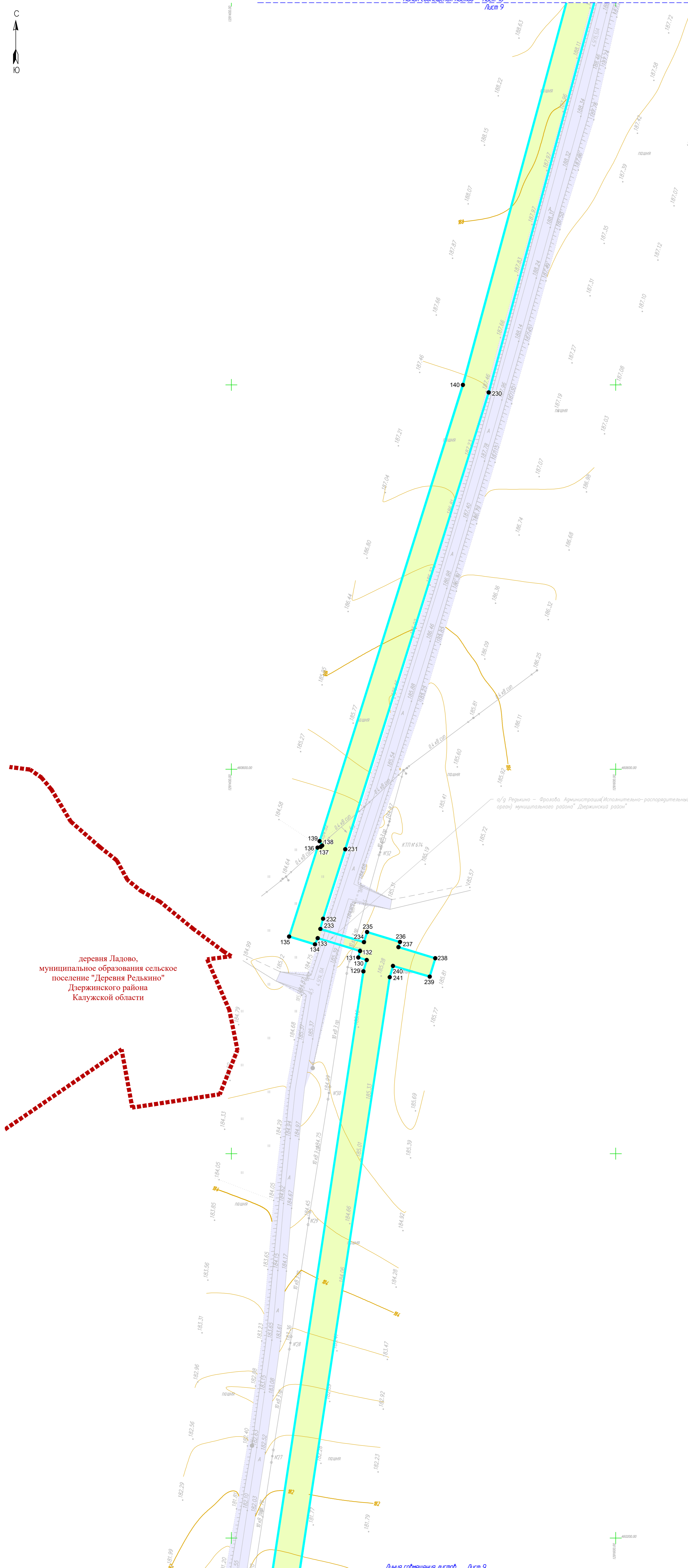
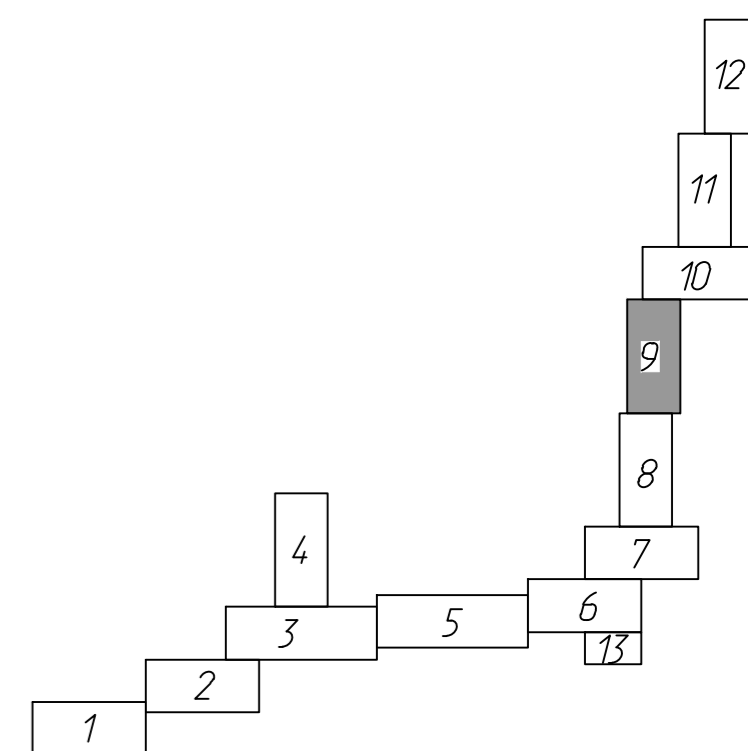


Схема расположения листов



деревня Ладово, муниципальное образование сельское поселение "Деревня Редькино" Дзержинского района Калужской области

а/г Редькино - Фролово Администрации Исполнительно-распорядительный орган муниципального района "Дзержинский район"

Условные обозначения

- граница устанавливаемого публичного сервитута в целях размещения линейного объекта
- границы населенных пунктов
- 10 - номера характерных точек границы зон планируемого размещения линейных объектов, в том числе точек начала и окончания, точек изменения описания границы таких зон
- существующие элементы планировочной структуры, занятые линейными объектами, улично-дорожная сеть
- планируемые элементы планировочной структуры, предназначенные для размещения линейного объекта

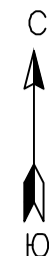
Существующие инженерные сети

- линии связи
- линии электропередач
- газопроводы
- кабельные линии электропередач

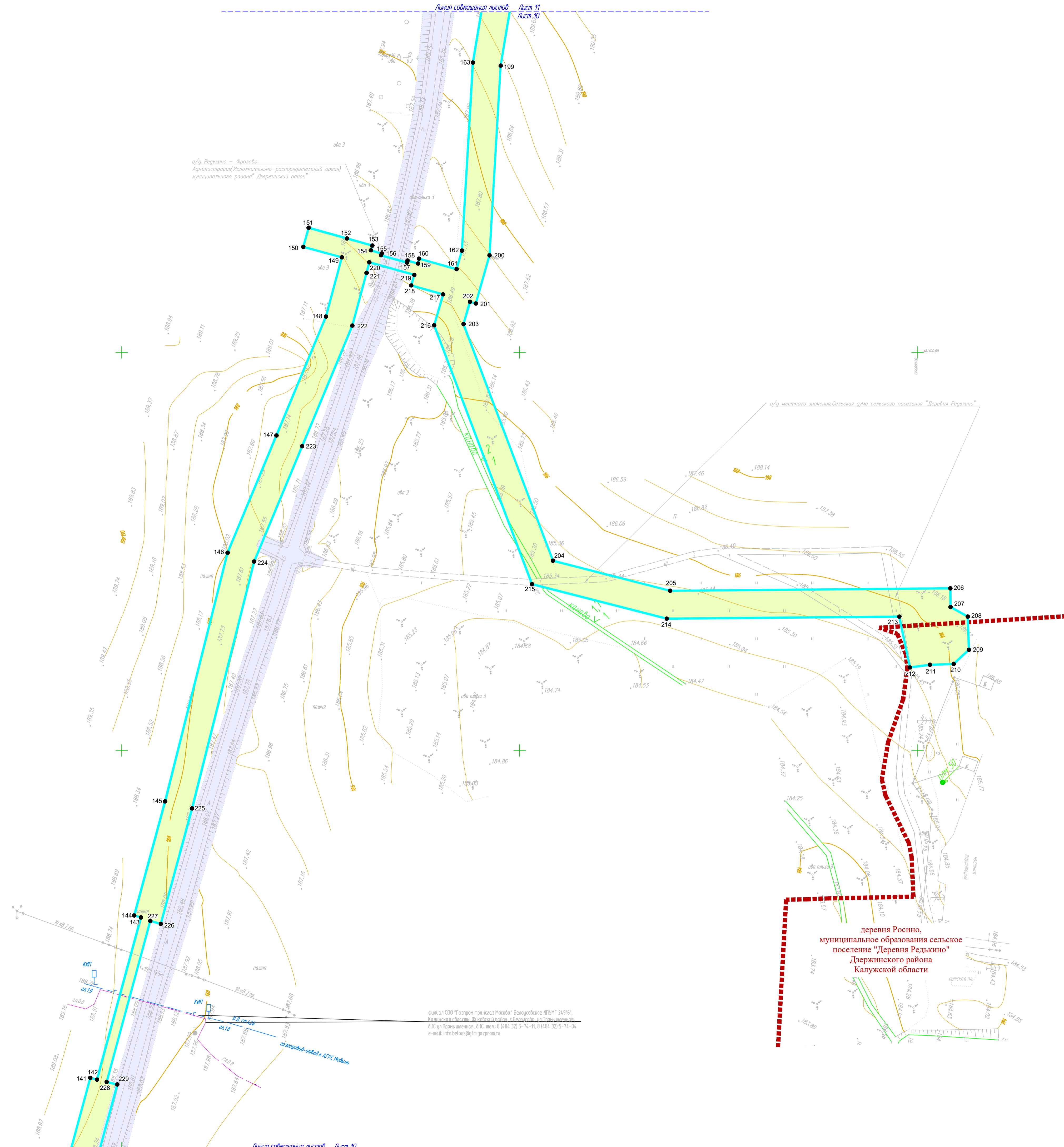
Примечание:

- 1 - Система координат - МСК-40
- 2 - Красные линии, утвержденные в составе проекта планировки территории, отсутствуют
- 3 - Образуются, изменяются земельные участки, земельные участки, в отношении которых предполагается их резервирование и (или) изъятие для государственных или муниципальных нужд, отсутствуют
- 4 - Земельные участки, образование которых предусмотрено схемой расположения земельного участка или земельных участков на кадастровом плане территории, срок действия которых не истек, отсутствуют

				2537.046.П.0/0.002-ДПТ-3-1				
				«Межпоселковый газопровод к дер. Гавшино - дер. Лопатино - дер. Ползино - дер. Росино - дер. Фролово Дзержинского района Калужской области»				
Изм.	Кол. уч.	Лист № док.	Подп.	Дата	Раздел 1. Проект межевания территории. Графическая часть	Стадия	Лист	Листов
Разработал	Шубина			06.23		П	9	13
Проверил	Иванов			06.23				
				Чертеж межевания территории. Масштаб 1:1000		ООО "ЭкспертГаз" Санкт-Петербург		



о/д Релькино - Фролово
Администрация (исполнительно-распорядительный орган)
муниципального района "Дзержинский район"



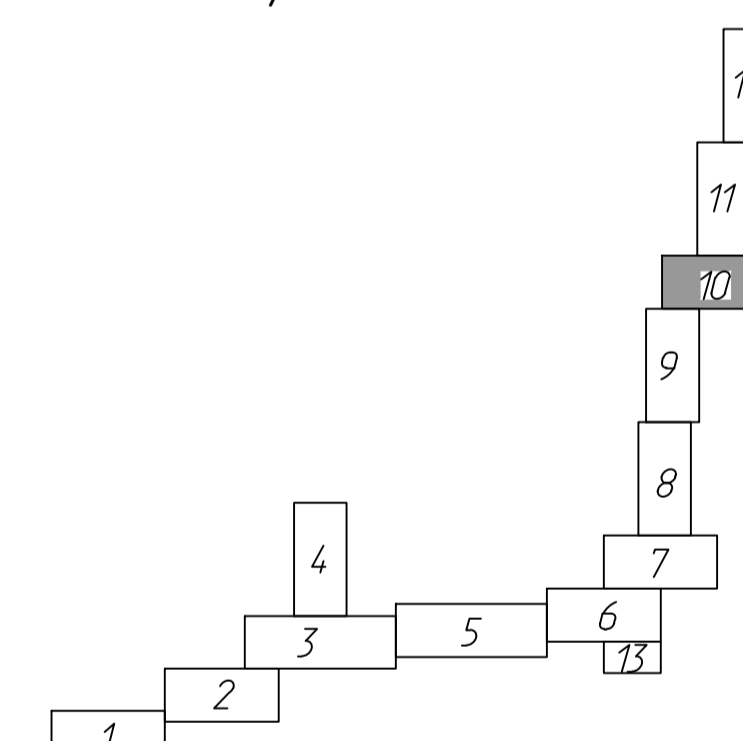
Условные обозначения

- граница устанавливаемого публичного сервитута в целях размещения линейного объекта
- границы населенных пунктов
- 10 - номера характерных точек границ зон планируемого размещения линейных объектов, в том числе точек начала и окончания, точек изменения описания границ таких зон
- существующие элементы планировочной структуры, занятые линейными объектами, улично-дорожная сеть
- планируемые элементы планировочной структуры, предназначенные для размещения линейного объекта

Существующие инженерные сети

- линии связи
- линии электропередач
- газопроводы
- кабельные линии электропередач

Схема расположения листов



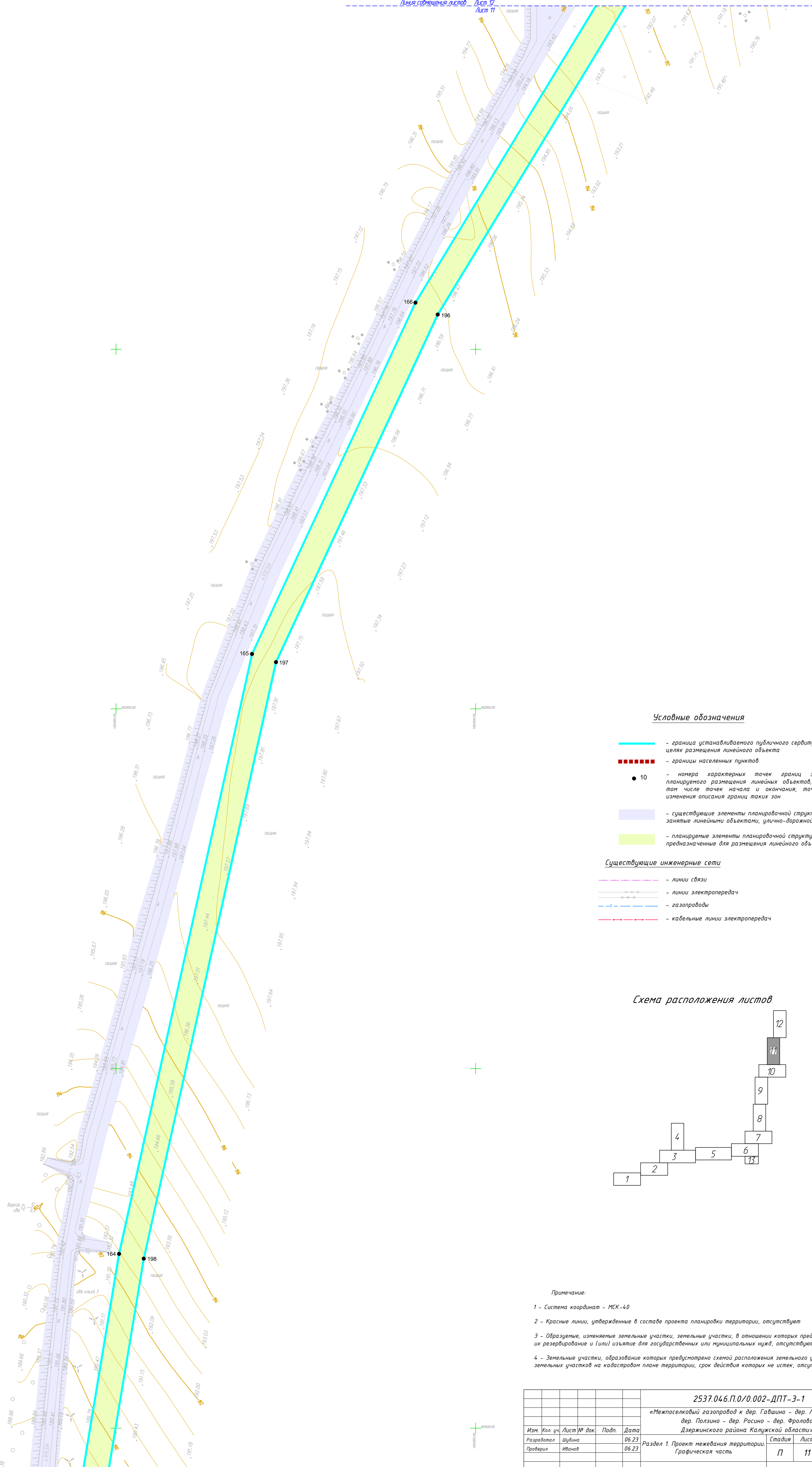
деревня Росино,
муниципального образования сельское
поселение "Деревня Релькино"
Дзержинского района
Калужской области

- Примечание:
- 1 - Система координат - МСК-40
 - 2 - Красные линии, утвержденные в составе проекта планировки территории, отсутствуют
 - 3 - Образцы, изменяющие земельные участки, земельные участки, в отношении которых предполагается их резервирование и (или) изъятие для государственных или муниципальных нужд, отсутствуют
 - 4 - Земельные участки, образование которых предусмотрено схемой расположения земельного участка или земельных участков на кадастровом плане территории, срок действия которых не истек, отсутствуют

Филиал ООО "Газпром трансгаз Москва" Белорусское ОПГН 24961
Калужская область, Жирновский район - Белорусское ОПГН
д. 10 ул.Промышленная, д.10, тел. 8 (484 32) 5-74-11, 8 (484 32) 5-74-04
e-mail: info@belgas@oipn.gazprom.ru

2537.046.П.0/0.002-ДПТ-3-1					
«Межпоселковый газопровод к дер. Гавшино - дер. Лопатино - дер. Ползино - дер. Росино - дер. Фролово Дзержинского района Калужской области»					
Изм.	Кол. уч.	Лист №	Век.	Подп.	Дата
Разработал	Шубина				06.23
Проверил	Иванов				06.23
Раздел 1. Проект межевания территории				Страница	Лист
Графическая часть				7	10
Чертеж межевания территории.				Лист	Листов
Масштаб 1:1000				10	13
				ООО "ЭкспертГас"	Санкт-Петербург

Согласовано
Взам. инв. №
Листы и дата
Инд. № подл.



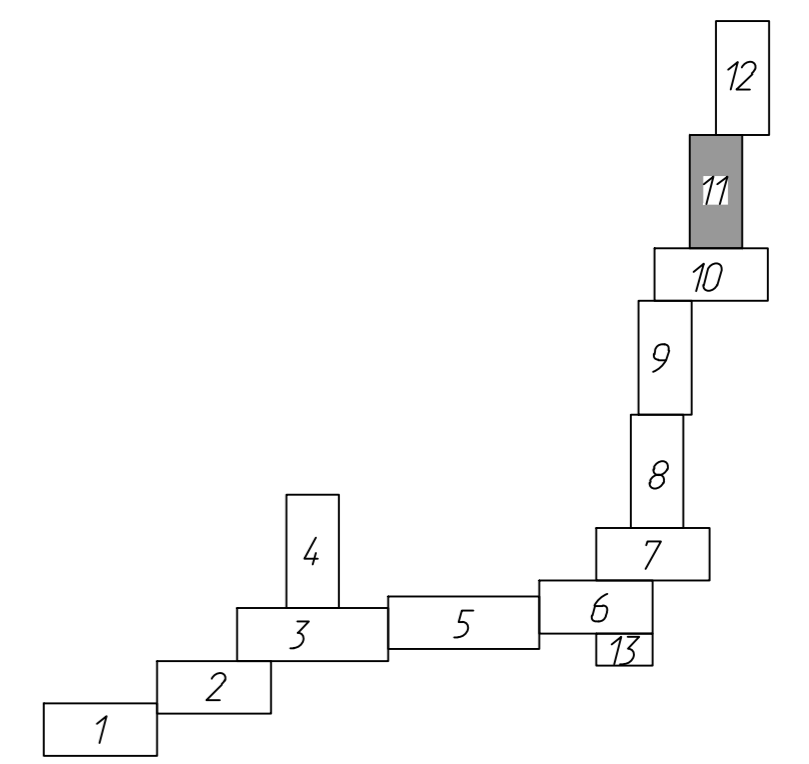
Условные обозначения

- граница устанавливаемого публичного сервитута в целях размещения линейного объекта
- границы населенных пунктов
- 10 - номера характерных точек границ зон планируемого размещения линейных объектов, в том числе точек начала и окончания, точек изменения описания границ таких зон
- существующие элементы планировочной структуры, занятые линейными объектами, улично-дорожной сетью
- планируемые элементы планировочной структуры, предназначенные для размещения линейного объекта

Существующие инженерные сети

- линии связи
- линии электропередач
- газопроводы
- кабельные линии электропередач

Схема расположения листов

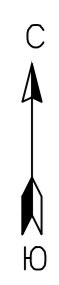


Примечание:

- 1 - Система координат - МСК-40
- 2 - Красные линии, утвержденные в составе проекта планировки территории, отсутствуют
- 3 - Образование, изменение земельных участки, земельные участки, в отношении которых предполагается их резервирование и (или) изъятие для государственных или муниципальных нужд, отсутствуют
- 4 - Земельные участки, образование которых предусмотрено схемой расположения земельного участка или земельных участков на кадастровом плане территории, срок действия которых не истек, отсутствуют

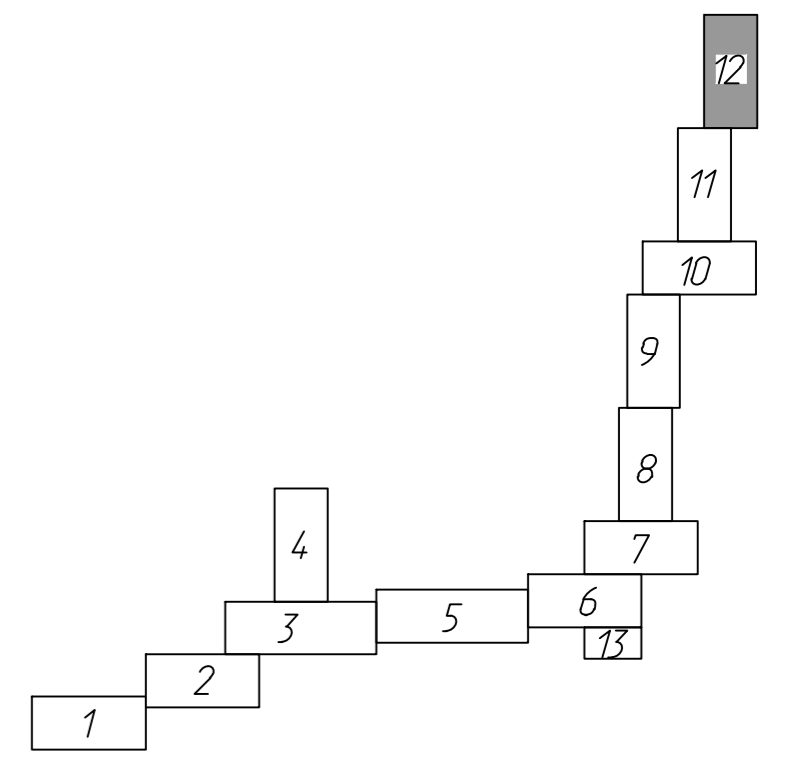
				2537.046.П.0/0.002-ДПТ-3-1			
				«Межпоселковый газопровод к дер. Гавшино - дер. Лопатино - дер. Ползино - дер. Расино - дер. Фролово Дзержинского района Калужской области»			
Изм. Кол. уч.	Лист № док.	Подп.	Дата	Раздел 1. Проект межевания территории. Графическая часть	Стадия	Лист	Листов
Разработал	Шубина		06.23		П	11	13
Проверил	Иванов		06.23	Чертеж межевания территории. Масштаб 1:1000			
				ООО «ЭкспертГаз» Санкт-Петербург			

Составлено
Изд. № подл.
Лист № подл.
Взам. инв. №
Полн. и дата



деревня Фролово,
муниципальное образование сельское
поселение "Деревня Редькино"
Дзержинского района
Калужской области

Схема расположения листов



Условные обозначения

- граница устанавливаемого публичного сервитута в целях размещения линейного объекта
- границы населенных пунктов
- 10 - номера характерных точек границ зон планируемого размещения линейных объектов, в том числе точек начала и окончания, точек изменения описания границ таких зон
- существующие элементы планировочной структуры, занятые линейными объектами, улично-дорожной сетью
- планируемые элементы планировочной структуры, предназначенные для размещения линейного объекта

Существующие инженерные сети

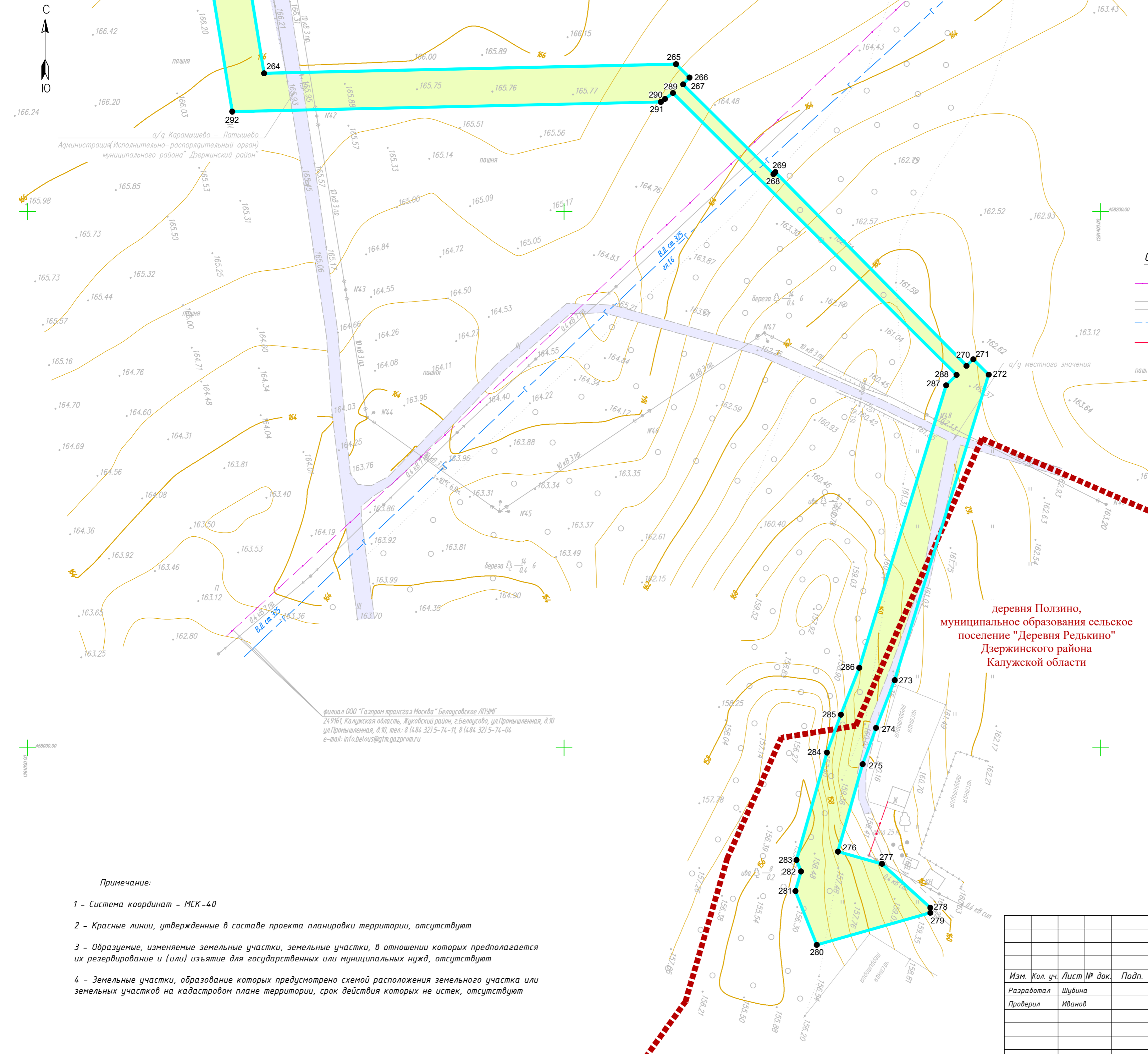
- линии связи
- линии электропередач
- газопроводы
- кабельные линии электропередач

Примечание:

- 1 - Система координат - МСК-40
- 2 - Красные линии, утвержденные в составе проекта планировки территории, отсутствуют
- 3 - Образцы, изменяемые земельные участки, земельные участки, в отношении которых предполагается их резервирование и (или) изъятие для государственных или муниципальных нужд, отсутствуют
- 4 - Земельные участки, образование которых предусмотрено схемой размещения земельного участка или земельных участков на кадастровом плане территории, срок действия которых не истек, отсутствуют

				2537.046.П.0/0.002-ДПТ-3-1				
				«Межпоселковый газопровод к дер. Гавшино - дер. Лопатино - дер. Ползино - дер. Расино - дер. Фролово Дзержинского района Калужской области»				
Изм.	Кол. уч.	Лист № док.	Подп.	Дата	Раздел 1. Проект межевания территории. Графическая часть	Стадия	Лист	Листов
Разработал	Шубина			06.23		П	12	13
Проверил	Иванов			06.23				
				Чертеж межевания территории. Масштаб 1:1000		ООО "ЭкспертГаз" Санкт-Петербург		

Линия соприкосновения листов Лист 12 Лист 11



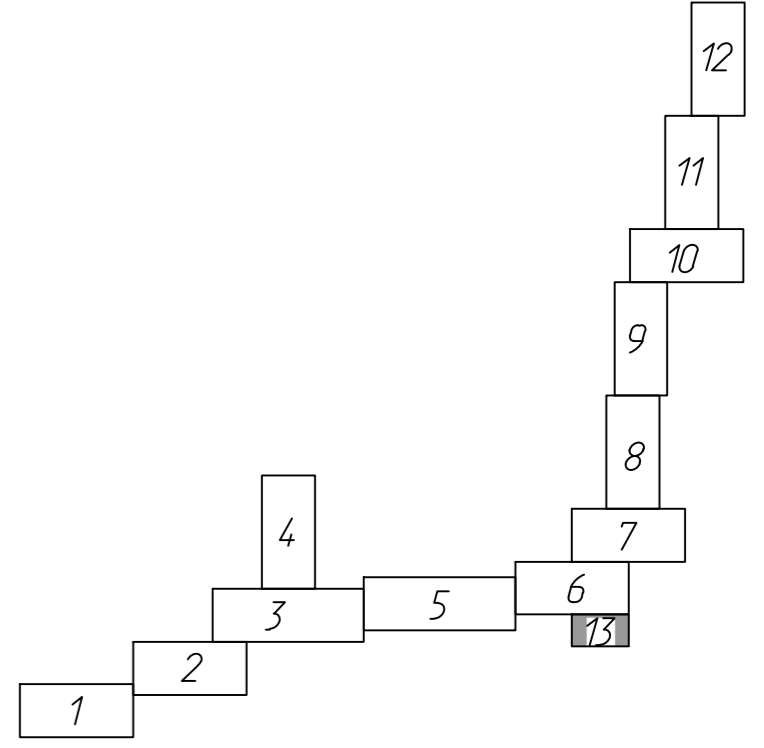
Условные обозначения

- — граница устанавливаемого публичного сервитута в целях размещения линейного объекта
- - - — границы населенных пунктов
- 10 — номера характерных точек границ зон планируемого размещения линейных объектов, в том числе точек начала и окончания, точек изменения описания границ таких зон
- существующие элементы планировочной структуры, занятые линейными объектами, улично-дорожной сетью
- планируемые элементы планировочной структуры, предназначенные для размещения линейного объекта

Существующие инженерные сети

- - - — линии связи
- — линии электропередач
- — газопроводы
- - - — кабельные линии электропередач

Схема расположения листов



деревня Ползино,
муниципальное образования сельское поселение "Деревня Редькино"
Дзержинского района
Калужской области

филиал ООО "Газпром трансгаз Москва" Белоусовское ЛПУИП
249161, Калужская область, Жуковский район, г. Белоусово, ул. Промышленная, д. 10
ул. Промышленная, д. 10, тел.: 8 (484 32) 5-74-11, 8 (484 32) 5-74-04
e-mail: info.belous@gdm.gazprom.ru

Примечание:

- 1 — Система координат — МСК-40
- 2 — Красные линии, утвержденные в составе проекта планировки территории, отсутствуют
- 3 — Образуемые, изменяемые земельные участки, земельные участки, в отношении которых предполагается их резервирование и (или) изъятие для государственных или муниципальных нужд, отсутствуют
- 4 — Земельные участки, образование которых предусмотрено схемой расположения земельного участка или земельных участков на кадастровом плане территории, срок действия которых не истек, отсутствуют

2537.046.П.0/0.002-ДПТ-3-1			
«Межпоселковый газопровод к дер. Гавшино — дер. Лопатино — дер. Ползино — дер. Росино — дер. Фролово Дзержинского района Калужской области»			
Изм.	Кол. уч.	Лист № док.	Подп.
Разработал	Шубина	06.23	06.23
Проверил	Иванов	06.23	
Раздел 1. Проект межевания территории. Графическая часть		Стадия	Лист
		П	13
Чертеж межевания территории. Масштаб 1:1000			

Согласовано	
Инв. № подл.	
Лист и дата	
Взам. инв. №	

Состав документации по планировке территории

Обозначение	Наименование	Примечание
2537.046.П.0/0.0002-ДПТ-1	Том 1. Проект планировки территории. Основная часть	37
2537.046.П.0/0.0002-ДПТ-1-1	Раздел 1. Проект планировки территории. Графическая часть	16
2537.046.П.0/0.0002-ДПТ-1-2	Раздел 2. Положение о размещении линейных объектов	21
2537.046.П.0/0.0002-ДПТ-2	Том 2. Проект планировки территории. Материалы по обоснованию проекта планировки территории	84
2537.046.П.0/0.0002-ДПТ-2-1	Раздел 3. Материалы по обоснованию проекта планировки территории. Графическая часть	44
2537.046.П.0/0.0002-ДПТ-2-2	Раздел 4. Материалы по обоснованию проекта планировки территории. Пояснительная записка	40
2537.046.П.0/0.0002-ДПТ-3	Том 3. Проект межевания территории. Основная часть	54
2537.046.П.0/0.0002-ДПТ-3-1	Раздел 1. Проект межевания территории. Графическая часть	16
2537.046.П.0/0.0002-ДПТ-3-2	Раздел 2. Проект межевания территории. Текстовая часть	38
2537.046.П.0/0.0002-ДПТ-4	Том 4. Проект межевания территории. Материалы по обоснованию проекта межевания территории	20
2537.046.П.0/0.0002-ДПТ-4-1	Раздел 3. Материалы по обоснованию проекта межевания территории. Графическая часть	16
2537.046.П.0/0.0002-ДПТ-4-2	Раздел 4. Материалы по обоснованию проекта межевания территории. Пояснительная записка	4

Согласовано

Взам. инв.№

Подп. и дата

Инв. № подл.

2537.046.П.0/0.0002-ДПТ-3-2

Изм.	Кол.уч.	Лист	№ док	Подпись	Дата	Стадия	Лист	Листов
Разраб.		Шубина			06.23			
Пров.		Иванов			06.23			

Состав документации по
планировке территории

Содержание

- | | |
|---|----|
| 1. Перечень образуемых земельных участков | 2 |
| 2. Перечень координат характерных точек границ образуемых земельных участков | 10 |
| 3. Сведения о границах территории, применительно к которой осуществляется подготовка проекта межевания, содержащие перечень координат характерных точек таких границ в системе координат, используемой для ведения Единого государственного реестра недвижимости. | 21 |
| 4. Целевое назначение лесов, вид (виды) разрешенного использования лесного участка, количественные и качественные характеристики лесного участка, сведения о нахождении лесного участка в границах особо защитных участков лесов | 31 |

Инв. № подл.	Подп. и дата	Взам. инв. №					2537.046.П.0/0.0002-ДПТ-3-2		
			Изм.	Кол.уч.	Лист	№ док	Подпись	Дата	
			Разраб.		Шубина			06.23	Стадия
			Пров.		Иванов			05.23	Лист
									Листов
									П
									1
									36
							Раздел 2. Проект межевания территории. Текстовая часть		

1. Перечень образуемых земельных участков

Проектом межевания территории не предусматривается образование земельных участков. На всю трассу газопровода планируется установление публичного сервитута.

Перечень кадастровых номеров существующих земельных участков, на которых линейный объект будет размещен на условиях публичного сервитута, их описание местоположения, перечень и адреса, расположенных на таких земельных участках объектов недвижимого имущества, представлены в Таблице 1.1.

Таблица 1.1

Характеристики устанавливаемого публичного сервитута

№ п/п	Площадь публичного сервитута в границах земельного участка, кв.м.	Кадастровый номер земельного участка, на котором планируется установление публичного сервитута	Категория земельного участка	Вид разрешенного использования земельного участка	Описание местоположения земельного участка	Кадастровые номера объектов недвижимого имущества, расположенные на земельном участке, их адреса
1.	100	40:04:121801:23	Земли сельскохозяйственного назначения	Для сельскохозяйственной деятельности (эксплуатация и обслуживание производственного центра)	Местоположение установлено относительно ориентира, расположенного за пределами участка. Ориентир административное здание СЗАО "Редькинское". Участок находится примерно в 980 м, по направлению на запад от ориентира. Почтовый адрес ориентира: Калужская обл., р-н Дзержинский, д. Редькино	40:04:000000:1391 Калужская область, р-н Дзержинский, д. Редькино

Изм.	Кол.уч.	Лист	№ док	Подпись	Дата

№ п/п	Площадь публичного сервитута в границах земельного участка, кв.м.	Кадастровый номер земельного участка, на котором планируется установление публичного сервитута	Категория земельного участка	Вид разрешенного использования земельного участка	Описание местоположения земельного участка	Кадастровые номера объектов недвижимого имущества, расположенные на земельном участке, их адреса														
2.	269	40:04:000000:135	Земли населенных пунктов	Под автомобильную дорогу общего пользования "Подъезд к усадьбе Гончаровых" - Редькино	Местоположение установлено относительно ориентира, расположенного в границах участка. Почтовый адрес ориентира: Калужская обл., р-н Дзержинский, д.Редькино	<p>40:00:000000:536 Калужская область, р-н Дзержинский, д Редькино,</p> <p>40:00:000000:537 Калужская область, р-н Дзержинский, г Калуга,</p> <p>40:04:000000:1277 Калужская область, р-н Дзержинский, д Редькино, д Грибаново,</p> <p>40:04:000000:784 Калужская область, р-н Дзержинский,</p> <p>40:04:120101:766, Калужская область, Дзержинский район, д. Редькино, д. 12-1, к.н.</p> <p>40:04:120101:767К алужская область, р-н Дзержинский, МО СП "Деревня Редькино", д.Редькино (КН 40:04:120101:310),</p> <p>40:04:000000:3097 Калужская область, Дзержинский р-н, д. Редькино,</p> <p>40:04:120101:778 Калужская область, Дзержинский р-н, д. Редькино</p>														
<table border="1" style="width:100%; border-collapse: collapse;"> <tr> <td style="width:10%;"></td> <td style="width:10%;"></td> <td style="width:10%;"></td> <td style="width:10%;"></td> <td style="width:10%;"></td> <td style="width:10%;"></td> <td style="width:10%;"></td> </tr> <tr> <td>Изм.</td> <td>Кол.уч.</td> <td>Лист</td> <td>№ док</td> <td>Подпись</td> <td>Дата</td> <td></td> </tr> </table>														Изм.	Кол.уч.	Лист	№ док	Подпись	Дата	
Изм.	Кол.уч.	Лист	№ док	Подпись	Дата															
2537.046.П.0/0.0002-ДПТ-3-2						Лист														
						3														

Взам. инв.№	
Подп. и дата	
Инв. № подл.	

Индв. № подл.	Взам. инв. №
	Подп. и дата

№ п/п	Площадь публичного сервитута в границах земельного участка, кв.м.	Кадастровый номер земельного участка, на котором планируется установление публичного сервитута	Категория земельного участка	Вид разрешенного использования земельного участка	Описание местоположения земельного участка	Кадастровые номера объектов недвижимого имущества, расположенные на земельном участке, их адреса
3.	29474	40:04:000000:1555	Земли сельскохозяйственного назначения	Для сельскохозяйственного производства	Местоположение установлено относительно ориентира, расположенного в границах участка. Почтовый адрес ориентира: Калужская область, р-н Дзержинский	-
4.	7697	40:04:121701:14	Земли сельскохозяйственного назначения	Для сельскохозяйственного производства	Местоположение установлено относительно ориентира, расположенного в границах участка. Почтовый адрес ориентира: Калужская область, р-н Дзержинский, в районе д. Гавшино	-
5.	76	40:04:000000:1947	Земли сельскохозяйственного назначения	Для размещения линейного объекта (автодорога)	Местоположение установлено относительно ориентира, расположенного в границах участка. Почтовый адрес ориентира: Калужская обл., Дзержинский р-н, в районе д. Лопатино	-
6.	45044	40:04:000000:1660	Земли сельскохозяйственного назначения	Для сельскохозяйственного производства	Местоположение установлено относительно ориентира, расположенного в границах участка. Почтовый адрес ориентира: Калужская область, р-н Дзержинский	40:00:000000:298 Калужская область, р-н Медынский, 40:00:000000:302 Калужская область, р-н Медынский, 40:00:000000:304 Калужская область, р-н Медынский, 40:04:000000:1046 Калужская область, р-н Дзержинский, г Кондрово

2537.046.П.0/0.0002-ДПТ-3-2

Лист

4

Изм.	Кол.уч.	Лист	№ док	Подпись	Дата
------	---------	------	-------	---------	------

№ п/п	Площадь публичного сервитута в границах земельного участка, кв.м.	Кадастровый номер земельного участка, на котором планируется установление публичного сервитута	Категория земельного участка	Вид разрешенного использования земельного участка	Описание местоположения земельного участка	Кадастровые номера объектов недвижимого имущества, расположенные на земельном участке, их адреса
7.	93	40:04:000000:2856	Земли населенных пунктов	Для размещения линейного объекта (автодорога)	Местоположение установлено относительно ориентира, расположенного в границах участка. Почтовый адрес ориентира: Российская Федерация, между д. Карамышево и д. Латышево	-
8.	30	40:04:122001:8 единое землепользование 40:04:000000:45	Земли промышленной, энергетики, транспорта, связи, радиовещания, телевидения, информатики, земли для обеспечения космической деятельности, обороны, безопасности и земли иного специального назначения	для размещения и эксплуатации объектов газопровода Дашава-Киев-Брянск-Москва на участках от 625.2 км до 639.1км, от 653.60 до 659.65 км	Местоположение установлено относительно ориентира, расположенного в границах участка. Ориентир газопровод Дашава-Киев-Брянск-Москва на участках от 625.20км. Почтовый адрес ориентира: обл. Калужская, р-н Дзержинский	40:00:000000:536 Калужская область, р-н Дзержинский, г Калуга, 40:00:000000:537 Калужская область, р-н Дзержинский, г Калуга, 40:04:000000:1032 Калужская область, р-н Дзержинский, г Кондрово, 40:04:000000:1046 Калужская область, р-н Дзержинский, г Кондрово, 40:04:000000:1267 Калужская область, р-н Дзержинский, 40:04:000000:1854 Калужская область, Дзержинский район, от дер. Недетово к дер. Щуплово - дер. Чуносолово, 40:04:000000:917 Калужская область, Дзержинский район

Взам. инв.№	
Подп. и дата	
Инв. № подл.	

Изм.	Кол.уч.	Лист	№ док	Подпись	Дата	2537.046.П.0/0.0002-ДПТ-3-2	Лист
							5

Индв. № подл.	Подп. и дата	Взам. инв. №

№ п/п	Площадь публичного сервитута в границах земельного участка, кв.м.	Кадастровый номер земельного участка, на котором планируется установление публичного сервитута	Категория земельного участка	Вид разрешенного использования земельного участка	Описание местоположения земельного участка	Кадастровые номера объектов недвижимого имущества, расположенные на земельном участке, их адреса
9.	39	40:04:000000:2848	Земли сельскохозяйственного назначения	Для размещения линейного объекта (автодорога)	Местоположение установлено относительно ориентира, расположенного в границах участка. Почтовый адрес ориентира: Калужская область, р-н Дзержинский, в районе д. Ползино	-
10.	54	40:04:000000:1493	Земли сельскохозяйственного назначения	Для сельскохозяйственного использования	Местоположение установлено относительно ориентира, расположенного в границах участка. Почтовый адрес ориентира: Калужская область, р-н Дзержинский, МО СП "Деревня Редькино"	40:00:000000:298 Калужская область, р-н Медынский, 40:04:121901:40 Калужская область, р-н Дзержинский, 40:04:000000:917 Калужская область, Дзержинский район
11.	17	40:04:121901:170	Земли населенных пунктов	Для размещения линейного объекта (автодорога)	Местоположение установлено относительно ориентира, расположенного в границах участка. Почтовый адрес ориентира: Российская Федерация, Калужская обл., Дзержинский р-н, в районе д. Росино	-
12.	2155	40:04:121901:55	Земли сельскохозяйственного назначения	Для ведения сельскохозяйственного производства	Местоположение установлено относительно ориентира, расположенного в границах участка. Почтовый адрес ориентира: Калужская область, Дзержинский район, д. Редькино	40:00:000000:298 Калужская область, р-н Медынский, 40:00:000000:302 Калужская область, Медынский район, 40:00:000000:304 Калужская область, Медынский р-н
2537.046.П.0/0.0002-ДПТ-3-2						Лист
Изм.	Кол.уч.	Лист	№ док	Подпись	Дата	6

№ п/п	Площадь публичного сервитута в границах земельного участка, кв.м.	Кадастровый номер земельного участка, на котором планируется установление публичного сервитута	Категория земельного участка	Вид разрешенного использования земельного участка	Описание местоположения земельного участка	Кадастровые номера объектов недвижимого имущества, расположенные на земельном участке, их адреса
13.	16238	40:04:121901:25 единое землепользование 40:04:000000:82	Земли сельскохозяйственного назначения	Для сельскохозяйственного производства	Местоположение установлено относительно ориентира, расположенного в границах участка. Ориентир вдоль русла р. Суходрев, вблизи д. Фролово, Росино, Ползино.. Почтовый адрес ориентира: обл. Калужская, р-н Дзержинский, МО сельское поселение "Деревня Редькино"	40:00:000000:302 Калужская область, Медынский район, 40:00:000000:304 Калужская область, Медынский р-н, 40:00:000000:536 Калужская область, Медынский р-н, 40:00:000000:537 Калужская область, р-н Дзержинский, г Калуга, 40:04:000000:1467 Калужская область, р-н Дзержинский, д Меленки, 40:04:121801:113 Калужская область, р-н Дзержинский, д Меленки, д 39, 40:04:000000:917 Калужская область, Дзержинский район, 40:04:121901:190 Калужская область, р-н Дзержинский, АОЗТ «Редькинское», д. Фролово, 40:04:000000:3069 Калужская обл, Дзержинский р-н, д Меленки, д. 41
Изм.	Кол.уч.	Лист	№ док	Подпись	Дата	Лист
2537.046.П.0/0.0002-ДПТ-3-2						7

Изнв. № подл.	Подп. и дата	Взам. инв. №

№ п/п	Площадь публичного сервитута в границах земельного участка, кв.м.	Кадастровый номер земельного участка, на котором планируется установление публичного сервитута	Категория земельного участка	Вид разрешенного использования земельного участка	Описание местоположения земельного участка	Кадастровые номера объектов недвижимого имущества, расположенные на земельном участке, их адреса
14.	5918	40:04:121901:57	Земли сельскохозяйственного назначения	Для сельскохозяйственного производства	Местоположение установлено относительно ориентира, расположенного в границах участка. Почтовый адрес ориентира: Калужская область, Дзержинский район, д. Редькино	-

Инв. № подл.	Подп. и дата	Взам. инв. №							Лист
									8
Изм.	Кол.уч.	Лист	№ док	Подпись	Дата	2537.046.П.0/0.0002-ДПТ-3-2			

№ п/п	Площадь публичного сервитута в границах земельного участка, кв.м.	Кадастровый номер земельного участка, на котором планируется установление публичного сервитута	Категория земельного участка	Вид разрешенного использования земельного участка	Описание местоположения земельного участка	Кадастровые номера объектов недвижимого имущества, расположенные на земельном участке, их адреса
15.	990	40:04:121901:24 единое землепользование 40:04:000000:82	Земли сельскохозяйственного назначения	Для сельскохозяйственного производства	Местоположение установлено относительно ориентира, расположенного в границах участка. Ориентир вдоль русла р. Суходрев, вблизи д. Фролово, Росино, Ползино.. Почтовый адрес ориентира: обл. Калужская, р-н Дзержинский, МО сельское поселение "Деревня Редькино"	40:00:000000:302 Калужская область, Медынский район, 40:00:000000:304 Калужская область, Медынский р-н, 40:00:000000:536 Калужская область, Медынский р-н, 40:00:000000:537 Калужская область, р-н Дзержинский, г Калуга, 40:04:000000:1467 Калужская область, р-н Дзержинский, д Меленки, 40:04:121801:113 Калужская область, р-н Дзержинский, д Меленки, д 39, 40:04:000000:917 Калужская область, Дзержинский район, 40:04:121901:190 Калужская область, р-н Дзержинский, АОЗТ «Редькинское», д. Фролово, 40:04:000000:3069 Калужская обл, Дзержинский р-н, д Меленки, д. 41

Общая площадь публичного сервитута, устанавливаемого на существующих земельных участках, составляет 108194 кв.м.

Площадь публичного сервитута, устанавливаемого на неразграниченных муниципальных землях МО СП «Деревня Редькино» Дзержинского района Калужской

Взам. инв.№							
Подп. и дата							
Инв. № подл.							
Изм.	Кол.уч.	Лист	№ док	Подпись	Дата	2537.046.П.0/0.0002-ДПТ-3-2	Лист
							9

Обозначение характерных точек границы	Координаты, м	
	X	Y
1	2	3
3	457 054,85	1 287 284,27
4	457 056,85	1 287 287,34
5	457 160,42	1 287 219,95
6	457 199,03	1 287 248,27
7	457 276,06	1 287 449,58
8	457 317,06	1 287 563,47
9	457 330,17	1 287 595,64
10	457 324,33	1 287 606,23
11	457 340,46	1 287 648,34
12	457 339,48	1 287 648,80
13	457 346,13	1 287 667,68
14	457 347,59	1 287 667,03
15	457 355,65	1 287 686,91
16	457 496,23	1 288 021,91
17	457 546,26	1 288 161,03
18	457 621,91	1 288 367,55
19	457 612,71	1 288 416,63
20	457 620,54	1 288 501,99
21	457 632,35	1 288 570,52
22	457 674,87	1 288 608,13
23	457 737,27	1 288 595,09
24	457 799,61	1 288 573,84
25	457 886,22	1 288 554,24
26	457 923,06	1 288 539,21
27	457 924,30	1 288 542,48
28	457 941,53	1 288 535,45
29	457 940,35	1 288 532,15
30	457 957,24	1 288 525,26
31	457 962,51	1 288 538,24
32	457 953,25	1 288 542,01
33	458 064,82	1 288 816,45
34	458 083,35	1 288 808,92
35	458 102,18	1 288 855,24
36	458 083,65	1 288 862,77
37	458 087,87	1 288 873,16
38	458 116,85	1 288 947,81
39	458 147,93	1 289 036,15
40	458 164,03	1 289 078,93
41	458 205,68	1 289 165,93
42	458 216,30	1 289 183,77
43	458 217,43	1 289 187,17

Взам. инв.№	
Подп. и дата	
Инв. № подл.	

Изм.	Кол.уч.	Лист	№ док	Подпись	Дата

2537.046.П.0/0.0002-ДПТ-3-2

Обозначение характерных точек границы	Координаты, м	
	X	Y
1	2	3
44	458 214,14	1 289 188,38
45	458 222,80	1 289 214,48
46	458 226,16	1 289 213,51
47	458 228,56	1 289 220,75
48	458 248,46	1 289 214,31
49	458 423,76	1 289 170,61
50	458 686,02	1 289 133,94
51	458 814,49	1 289 090,25
52	459 073,29	1 289 007,85
53	459 114,12	1 288 996,31
54	459 203,69	1 288 989,41
55	459 252,45	1 289 038,55
56	459 296,93	1 289 047,85
57	459 305,27	1 289 041,38
58	459 322,03	1 289 044,99
59	459 325,51	1 289 053,22
60	459 322,53	1 289 066,59
61	459 314,43	1 289 070,40
62	459 301,02	1 289 067,44
63	459 296,28	1 289 062,02
64	459 245,47	1 289 051,39
65	459 198,31	1 289 003,87
66	459 116,56	1 289 010,17
67	459 075,79	1 289 021,56
68	458 818,87	1 289 103,55
69	458 689,28	1 289 147,62
70	458 426,43	1 289 184,37
71	458 252,32	1 289 227,77
72	458 232,97	1 289 234,04
73	458 267,33	1 289 337,71
74	458 334,25	1 289 500,30
75	458 442,17	1 289 775,08
76	458 485,35	1 289 892,18
77	458 490,39	1 289 936,08
78	458 492,54	1 289 973,84
79	458 441,05	1 290 127,34
80	458 437,69	1 290 126,26
81	458 432,48	1 290 141,79
82	458 432,67	1 290 144,48
83	458 389,78	1 290 272,30
84	458 388,75	1 290 272,31

Инов. № подл.	Взам. инв. №
Подп. и дата	

Изм.	Кол.уч.	Лист	№ док	Подпись	Дата
------	---------	------	-------	---------	------

2537.046.П.0/0.0002-ДПТ-3-2

Лист

12

Обозначение характерных точек границы	Координаты, м	
	X	Y
1	2	3
85	458 378,42	1 290 303,06
86	458 381,78	1 290 304,03
87	458 378,98	1 290 312,37
88	458 379,83	1 290 317,41
89	458 376,38	1 290 317,97
90	458 396,00	1 290 433,23
91	458 399,45	1 290 432,63
92	458 400,36	1 290 437,99
93	458 404,09	1 290 443,30
94	458 401,20	1 290 445,29
95	458 441,53	1 290 502,88
96	458 442,36	1 290 502,08
97	458 494,40	1 290 576,17
98	458 496,42	1 290 574,71
99	458 499,25	1 290 578,74
100	458 511,57	1 290 570,08
101	458 517,28	1 290 578,30
102	458 504,98	1 290 586,89
103	458 493,38	1 290 595,01
104	458 491,93	1 290 592,97
105	458 485,47	1 290 597,49
106	458 484,88	1 290 596,66
107	458 468,78	1 290 607,93
108	458 470,91	1 290 610,72
109	458 464,37	1 290 615,30
110	458 587,40	1 290 787,44
111	458 615,78	1 290 862,83
112	458 727,20	1 290 997,00
113	458 756,33	1 291 032,06
114	458 885,59	1 291 226,67
115	458 958,89	1 291 352,83
116	459 055,29	1 291 380,85
117	459 194,03	1 291 409,23
118	459 344,16	1 291 427,74
119	459 422,85	1 291 426,75
120	459 732,73	1 291 385,37
121	459 996,68	1 291 398,17
122	459 996,97	1 291 401,09
123	459 997,97	1 291 401,14
124	459 998,48	1 291 398,26
125	460 045,09	1 291 400,52

Инва. № подл.	Подп. и дата	Взам. инв. №

Изм.	Кол.уч.	Лист	№ док	Подпись	Дата

2537.046.П.0/0.0002-ДПТ-3-2

Лист

13

Обозначение характерных точек границы	Координаты, м	
	X	Y
1	2	3
126	460 045,07	1 291 400,94
127	460 046,07	1 291 400,98
128	460 046,08	1 291 400,62
129	460 494,84	1 291 468,71
130	460 500,76	1 291 470,43
131	460 502,09	1 291 466,04
132	460 505,46	1 291 466,96
133	460 512,12	1 291 444,93
134	460 508,89	1 291 443,51
135	460 512,96	1 291 430,07
136	460 559,23	1 291 444,83
137	460 559,64	1 291 446,50
138	460 560,31	1 291 447,24
139	460 562,62	1 291 445,91
140	460 800,00	1 291 520,48
141	461 035,47	1 291 584,22
142	461 034,55	1 291 587,60
143	461 116,08	1 291 609,67
144	461 117,03	1 291 606,30
145	461 174,40	1 291 621,83
146	461 299,35	1 291 653,23
147	461 358,28	1 291 677,77
148	461 418,03	1 291 702,66
149	461 447,83	1 291 710,67
150	461 453,05	1 291 691,25
151	461 462,68	1 291 693,95
152	461 457,29	1 291 713,21
153	461 453,72	1 291 725,96
154	461 451,32	1 291 725,21
155	461 449,78	1 291 730,70
156	461 448,86	1 291 730,33
157	461 445,18	1 291 743,42
158	461 446,17	1 291 743,64
159	461 444,68	1 291 748,94
160	461 447,14	1 291 749,45
161	461 441,86	1 291 768,31
162	461 451,16	1 291 770,96
163	461 545,70	1 291 776,52
164	461 696,93	1 291 801,66
165	462 030,53	1 291 875,62
166	462 225,90	1 291 966,54

Изн. № подл.	Подп. и дата	Взам. инв.№

Изм.	Кол.уч.	Лист	№ док	Подпись	Дата

2537.046.П.0/0.0002-ДПТ-3-2

Обозначение характерных точек границы	Координаты, м	
	X	Y
1	2	3
167	462 460,04	1 292 108,87
168	462 464,68	1 292 110,52
169	462 463,25	1 292 113,72
170	462 469,52	1 292 115,95
171	462 469,88	1 292 115,02
172	462 586,21	1 292 156,32
173	462 585,71	1 292 157,19
174	462 591,82	1 292 159,37
175	462 593,11	1 292 156,12
176	462 597,11	1 292 157,54
177	462 913,50	1 292 173,39
178	463 035,88	1 292 190,74
179	463 038,13	1 292 179,62
180	463 070,34	1 292 185,01
181	463 066,71	1 292 207,07
182	463 059,03	1 292 213,03
183	463 044,33	1 292 210,69
184	463 038,40	1 292 205,24
185	462 912,16	1 292 187,34
186	462 833,29	1 292 183,39
187	462 832,29	1 292 203,36
188	462 782,36	1 292 200,86
189	462 783,36	1 292 180,89
190	462 594,36	1 292 171,42
191	462 588,37	1 292 169,29
192	462 590,13	1 292 164,08
193	462 461,87	1 292 118,54
194	462 460,22	1 292 123,79
195	462 454,00	1 292 121,58
196	462 219,29	1 291 978,91
197	462 026,00	1 291 888,96
198	461 694,27	1 291 815,41
199	461 544,14	1 291 790,45
200	461 448,80	1 291 784,85
201	461 424,62	1 291 777,95
202	461 425,44	1 291 775,03
203	461 414,25	1 291 771,80
204	461 295,31	1 291 816,73
205	461 280,22	1 291 875,62
206	461 281,45	1 292 016,44
207	461 272,06	1 292 016,52

Взам. инв.№	
Подп. и дата	
Инв. № подл.	

Изм.	Кол.уч.	Лист	№ док	Подпись	Дата

2537.046.П.0/0.0002-ДПТ-3-2

Лист

15

Обозначение характерных точек границы	Координаты, м	
	X	Y
1	2	3
208	461 267,26	1 292 025,19
209	461 250,56	1 292 025,78
210	461 243,46	1 292 018,11
211	461 243,04	1 292 006,19
212	461 241,69	1 291 996,08
213	461 267,22	1 291 990,80
214	461 266,21	1 291 873,91
215	461 283,56	1 291 806,21
216	461 413,67	1 291 757,05
217	461 429,21	1 291 761,55
218	461 433,70	1 291 745,51
219	461 438,98	1 291 747,06
220	461 445,31	1 291 724,44
221	461 439,99	1 291 723,06
222	461 413,50	1 291 715,94
223	461 352,90	1 291 690,70
224	461 294,93	1 291 666,55
225	461 170,87	1 291 635,38
226	461 112,80	1 291 619,66
227	461 114,34	1 291 614,38
228	461 033,38	1 291 592,46
229	461 032,11	1 291 597,82
230	460 796,07	1 291 533,92
231	460 558,39	1 291 459,26
232	460 522,25	1 291 447,72
233	460 516,92	1 291 446,32
234	460 510,07	1 291 469,00
235	460 515,32	1 291 470,63
236	460 510,15	1 291 487,74
237	460 507,46	1 291 486,96
238	460 501,68	1 291 506,11
239	460 492,11	1 291 503,21
240	460 497,66	1 291 484,11
241	460 491,82	1 291 482,41
242	460 044,26	1 291 414,49
243	459 860,49	1 291 405,58
244	459 860,33	1 291 403,93
245	459 859,33	1 291 403,88
246	459 858,91	1 291 405,51
247	459 798,47	1 291 402,58
248	459 798,14	1 291 400,53

Инов. № подл.	Подп. и дата	Взам. инв. №

Изм.	Кол.уч.	Лист	№ док	Подпись	Дата

2537.046.П.0/0.0002-ДПТ-3-2

Лист

16

Обозначение характерных точек границы	Координаты, м	
	X	Y
1	2	3
249	459 797,14	1 291 400,48
250	459 796,60	1 291 402,49
251	459 733,32	1 291 399,42
252	459 731,99	1 291 397,13
253	459 730,99	1 291 397,02
254	459 729,70	1 291 399,90
255	459 423,87	1 291 440,74
256	459 343,39	1 291 441,75
257	459 191,76	1 291 423,05
258	459 051,93	1 291 394,45
259	458 949,60	1 291 364,71
260	458 873,69	1 291 234,06
261	458 745,08	1 291 040,43
262	458 719,87	1 291 010,08
263	458 716,55	1 291 012,76
264	458 251,55	1 291 088,16
265	458 255,00	1 291 241,74
266	458 249,99	1 291 246,77
267	458 247,44	1 291 244,37
268	458 213,95	1 291 278,08
269	458 214,72	1 291 278,73
270	458 142,48	1 291 350,00
271	458 144,90	1 291 352,54
272	458 139,17	1 291 358,30
273	458 025,25	1 291 323,27
274	458 007,43	1 291 316,28
275	457 993,93	1 291 311,32
276	457 961,33	1 291 302,09
277	457 956,74	1 291 318,52
278	457 940,42	1 291 336,52
279	457 938,51	1 291 336,53
280	457 926,52	1 291 294,20
281	457 946,60	1 291 286,25
282	457 953,92	1 291 288,34
283	457 958,19	1 291 286,65
284	457 998,26	1 291 298,00
285	458 012,40	1 291 303,19
286	458 029,87	1 291 310,04
287	458 135,20	1 291 342,44
288	458 139,10	1 291 346,31
289	458 244,21	1 291 240,60

Изн. № подл.	Взам. инв. №
Подп. и дата	

Изм.	Кол.уч.	Лист	№ док	Подпись	Дата
------	---------	------	-------	---------	------

2537.046.П.0/0.0002-ДПТ-3-2

Лист

17

Обозначение характерных точек границы	Координаты, м	
	X	Y
1	2	3
290	458 242,01	1 291 237,64
291	458 240,87	1 291 236,09
292	458 237,28	1 291 076,29
293	458 710,65	1 290 999,53
294	458 603,51	1 290 869,96
295	458 574,94	1 290 794,09
296	458 444,75	1 290 611,93
297	458 449,62	1 290 608,53
298	458 426,53	1 290 574,79
299	458 348,07	1 290 608,38
300	458 337,64	1 290 592,85
301	458 327,57	1 290 592,37
302	458 318,09	1 290 578,57
303	458 319,47	1 290 569,84
304	458 331,52	1 290 561,60
305	458 334,50	1 290 562,38
306	458 355,94	1 290 545,89
307	458 384,95	1 290 517,35
308	458 392,14	1 290 512,87
309	458 397,86	1 290 507,37
310	458 398,04	1 290 496,10
311	458 404,71	1 290 492,10
312	458 427,01	1 290 527,45
313	458 425,09	1 290 531,21
314	458 418,38	1 290 528,59
315	458 413,32	1 290 526,62
316	458 411,08	1 290 527,40
317	458 396,68	1 290 545,96
318	458 388,43	1 290 554,59
319	458 378,84	1 290 561,20
320	458 383,62	1 290 568,35
321	458 353,22	1 290 590,94
322	458 431,59	1 290 557,40
323	458 461,09	1 290 600,50
324	458 462,87	1 290 599,26
325	458 466,18	1 290 603,66
326	458 488,24	1 290 588,23
327	458 485,46	1 290 583,46
328	458 489,70	1 290 579,93
329	458 396,95	1 290 447,93
330	458 392,36	1 290 450,96

Взам. инв.№	
Подп. и дата	
Инв. № подл.	

Изм.	Кол.уч.	Лист	№ док	Подпись	Дата

2537.046.П.0/0.0002-ДПТ-3-2

Лист

18

Обозначение характерных точек границы	Координаты, м	
	X	Y
1	2	3
331	458 387,09	1 290 443,46
332	458 385,60	1 290 434,73
333	458 391,02	1 290 433,77
334	458 371,48	1 290 319,00
335	458 366,11	1 290 320,21
336	458 364,59	1 290 311,25
337	458 368,09	1 290 300,80
338	458 373,50	1 290 301,97
339	458 433,03	1 290 124,52
340	458 427,96	1 290 122,33
341	458 478,41	1 289 971,94
342	458 477,70	1 289 941,02
343	458 477,42	1 289 911,60
344	458 471,63	1 289 895,44
345	458 429,08	1 289 780,06
346	458 321,26	1 289 505,52
347	458 254,20	1 289 342,58
348	458 219,65	1 289 238,36
349	458 212,81	1 289 217,74
350	458 218,09	1 289 216,17
351	458 209,42	1 289 190,02
352	458 204,24	1 289 191,89
353	458 203,49	1 289 189,62
354	458 193,33	1 289 172,54
355	458 151,14	1 289 084,43
356	458 134,77	1 289 040,94
357	458 103,72	1 288 952,67
358	458 074,86	1 288 878,33
359	457 940,29	1 288 547,30
360	457 938,75	1 288 541,98
361	457 926,07	1 288 547,16
362	457 927,90	1 288 552,35
363	457 890,43	1 288 567,64
364	457 804,31	1 288 587,13
365	457 803,71	1 288 585,23
366	457 803,41	1 288 585,21
367	457 803,11	1 288 587,44
368	457 740,97	1 288 608,62
369	457 670,86	1 288 623,27
370	457 628,13	1 288 585,48
371	457 617,48	1 288 566,62

Взам. инв.№	
Подп. и дата	
Инв. № подл.	

Изм.	Кол.уч.	Лист	№ док	Подпись	Дата

2537.046.П.0/0.0002-ДПТ-3-2

Обозначение характерных точек границы	Координаты, м	
	X	Y
1	2	3
372	457 606,65	1 288 503,82
373	457 602,47	1 288 458,28
374	457 604,71	1 288 453,36
375	457 601,58	1 288 448,55
376	457 598,59	1 288 415,97
377	457 607,44	1 288 368,76
378	457 587,85	1 288 315,29
379	457 589,30	1 288 312,30
380	457 533,51	1 288 166,86
381	457 536,91	1 288 165,02
382	457 536,76	1 288 164,76
383	457 533,10	1 288 165,81
384	457 483,18	1 288 026,99
385	457 344,34	1 287 692,35
386	457 335,15	1 287 669,59
387	457 308,94	1 287 605,16
388	457 314,69	1 287 594,73
389	457 303,99	1 287 568,49
390	457 262,93	1 287 454,46
391	457 188,23	1 287 259,23
392	457 187,00	1 287 252,58
393	457 183,81	1 287 254,47
394	457 159,94	1 287 236,96
395	457 052,75	1 287 306,71
396	457 041,74	1 287 289,78
397	457 033,93	1 287 254,79
398	457 029,59	1 287 247,73
1	457 041,52	1 287 240,39
Внутренний контур		
399	459 934,16	1 291 403,25
400	459 934,11	1 291 404,25
401	459 933,11	1 291 404,19
402	459 933,16	1 291 403,20
399	459 934,16	1 291 403,25

Взам. инв.№	
Подп. и дата	
Инв. № подл.	

Изм.	Кол.уч.	Лист	№ док	Подпись	Дата

2537.046.П.0/0.0002-ДПТ-3-2

Лист

20

3. Сведения о границах территории, применительно к которой осуществляется подготовка проекта межевания, содержащие перечень координат характерных точек таких границ в системе координат, используемой для ведения Единого государственного реестра недвижимости.

Таблица 3.1

Перечень координат характерных точек границ территории, применительно к которой осуществляется подготовка проекта межевания
(Система координат МСК-40)

Обозначение характерных точек границы	Координаты, м	
	X	Y
1	2	3
1	457 041,52	1 287 240,39
2	457 047,09	1 287 249,45
3	457 054,85	1 287 284,27
4	457 056,85	1 287 287,34
5	457 160,42	1 287 219,95
6	457 199,03	1 287 248,27
7	457 276,06	1 287 449,58
8	457 317,06	1 287 563,47
9	457 330,17	1 287 595,64
10	457 324,33	1 287 606,23
11	457 340,46	1 287 648,34
12	457 339,48	1 287 648,80
13	457 346,13	1 287 667,68
14	457 347,59	1 287 667,03
15	457 355,65	1 287 686,91
16	457 496,23	1 288 021,91
17	457 546,26	1 288 161,03
18	457 621,91	1 288 367,55
19	457 612,71	1 288 416,63
20	457 620,54	1 288 501,99
21	457 632,35	1 288 570,52
22	457 674,87	1 288 608,13
23	457 737,27	1 288 595,09
24	457 799,61	1 288 573,84
25	457 886,22	1 288 554,24
26	457 923,06	1 288 539,21
27	457 924,30	1 288 542,48
28	457 941,53	1 288 535,45
29	457 940,35	1 288 532,15
30	457 957,24	1 288 525,26
31	457 962,51	1 288 538,24
32	457 953,25	1 288 542,01

Изн. № подл.	Подп. и дата	Взам. инв.№

Изм.	Кол.уч.	Лист	№ док	Подпись	Дата	2537.046.П.0/0.0002-ДПТ-3-2	Лист
							21

Обозначение характерных точек границы	Координаты, м	
	X	Y
1	2	3
33	458 064,82	1 288 816,45
34	458 083,35	1 288 808,92
35	458 102,18	1 288 855,24
36	458 083,65	1 288 862,77
37	458 087,87	1 288 873,16
38	458 116,85	1 288 947,81
39	458 147,93	1 289 036,15
40	458 164,03	1 289 078,93
41	458 205,68	1 289 165,93
42	458 216,30	1 289 183,77
43	458 217,43	1 289 187,17
44	458 214,14	1 289 188,38
45	458 222,80	1 289 214,48
46	458 226,16	1 289 213,51
47	458 228,56	1 289 220,75
48	458 248,46	1 289 214,31
49	458 423,76	1 289 170,61
50	458 686,02	1 289 133,94
51	458 814,49	1 289 090,25
52	459 073,29	1 289 007,85
53	459 114,12	1 288 996,31
54	459 203,69	1 288 989,41
55	459 252,45	1 289 038,55
56	459 296,93	1 289 047,85
57	459 305,27	1 289 041,38
58	459 322,03	1 289 044,99
59	459 325,51	1 289 053,22
60	459 322,53	1 289 066,59
61	459 314,43	1 289 070,40
62	459 301,02	1 289 067,44
63	459 296,28	1 289 062,02
64	459 245,47	1 289 051,39
65	459 198,31	1 289 003,87
66	459 116,56	1 289 010,17
67	459 075,79	1 289 021,56
68	458 818,87	1 289 103,55
69	458 689,28	1 289 147,62
70	458 426,43	1 289 184,37
71	458 252,32	1 289 227,77
72	458 232,97	1 289 234,04
73	458 267,33	1 289 337,71

Изн. № подл.	Взам. инв.№
Подп. и дата	

Изм.	Кол.уч.	Лист	№ док	Подпись	Дата
------	---------	------	-------	---------	------

2537.046.П.0/0.0002-ДПТ-3-2

Лист

22

Обозначение характерных точек границы	Координаты, м	
	X	Y
1	2	3
74	458 334,25	1 289 500,30
75	458 442,17	1 289 775,08
76	458 485,35	1 289 892,18
77	458 490,39	1 289 936,08
78	458 492,54	1 289 973,84
79	458 441,05	1 290 127,34
80	458 437,69	1 290 126,26
81	458 432,48	1 290 141,79
82	458 432,67	1 290 144,48
83	458 389,78	1 290 272,30
84	458 388,75	1 290 272,31
85	458 378,42	1 290 303,06
86	458 381,78	1 290 304,03
87	458 378,98	1 290 312,37
88	458 379,83	1 290 317,41
89	458 376,38	1 290 317,97
90	458 396,00	1 290 433,23
91	458 399,45	1 290 432,63
92	458 400,36	1 290 437,99
93	458 404,09	1 290 443,30
94	458 401,20	1 290 445,29
95	458 441,53	1 290 502,88
96	458 442,36	1 290 502,08
97	458 494,40	1 290 576,17
98	458 496,42	1 290 574,71
99	458 499,25	1 290 578,74
100	458 511,57	1 290 570,08
101	458 517,28	1 290 578,30
102	458 504,98	1 290 586,89
103	458 493,38	1 290 595,01
104	458 491,93	1 290 592,97
105	458 485,47	1 290 597,49
106	458 484,88	1 290 596,66
107	458 468,78	1 290 607,93
108	458 470,91	1 290 610,72
109	458 464,37	1 290 615,30
110	458 587,40	1 290 787,44
111	458 615,78	1 290 862,83
112	458 727,20	1 290 997,00
113	458 756,33	1 291 032,06
114	458 885,59	1 291 226,67

Инов. № подл.	Взам. инв. №
Подп. и дата	

Изм.	Кол.уч.	Лист	№ док	Подпись	Дата
------	---------	------	-------	---------	------

2537.046.П.0/0.0002-ДПТ-3-2

Лист

23

Обозначение характерных точек границы	Координаты, м	
	X	Y
1	2	3
115	458 958,89	1 291 352,83
116	459 055,29	1 291 380,85
117	459 194,03	1 291 409,23
118	459 344,16	1 291 427,74
119	459 422,85	1 291 426,75
120	459 732,73	1 291 385,37
121	459 996,68	1 291 398,17
122	459 996,97	1 291 401,09
123	459 997,97	1 291 401,14
124	459 998,48	1 291 398,26
125	460 045,09	1 291 400,52
126	460 045,07	1 291 400,94
127	460 046,07	1 291 400,98
128	460 046,08	1 291 400,62
129	460 494,84	1 291 468,71
130	460 500,76	1 291 470,43
131	460 502,09	1 291 466,04
132	460 505,46	1 291 466,96
133	460 512,12	1 291 444,93
134	460 508,89	1 291 443,51
135	460 512,96	1 291 430,07
136	460 559,23	1 291 444,83
137	460 559,64	1 291 446,50
138	460 560,31	1 291 447,24
139	460 562,62	1 291 445,91
140	460 800,00	1 291 520,48
141	461 035,47	1 291 584,22
142	461 034,55	1 291 587,60
143	461 116,08	1 291 609,67
144	461 117,03	1 291 606,30
145	461 174,40	1 291 621,83
146	461 299,35	1 291 653,23
147	461 358,28	1 291 677,77
148	461 418,03	1 291 702,66
149	461 447,83	1 291 710,67
150	461 453,05	1 291 691,25
151	461 462,68	1 291 693,95
152	461 457,29	1 291 713,21
153	461 453,72	1 291 725,96
154	461 451,32	1 291 725,21
155	461 449,78	1 291 730,70

Инов. № подл.	Подп. и дата	Взам. инв. №

Изм.	Кол.уч.	Лист	№ док	Подпись	Дата

2537.046.П.0/0.0002-ДПТ-3-2

Лист

24

Обозначение характерных точек границы	Координаты, м	
	X	Y
1	2	3
156	461 448,86	1 291 730,33
157	461 445,18	1 291 743,42
158	461 446,17	1 291 743,64
159	461 444,68	1 291 748,94
160	461 447,14	1 291 749,45
161	461 441,86	1 291 768,31
162	461 451,16	1 291 770,96
163	461 545,70	1 291 776,52
164	461 696,93	1 291 801,66
165	462 030,53	1 291 875,62
166	462 225,90	1 291 966,54
167	462 460,04	1 292 108,87
168	462 464,68	1 292 110,52
169	462 463,25	1 292 113,72
170	462 469,52	1 292 115,95
171	462 469,88	1 292 115,02
172	462 586,21	1 292 156,32
173	462 585,71	1 292 157,19
174	462 591,82	1 292 159,37
175	462 593,11	1 292 156,12
176	462 597,11	1 292 157,54
177	462 913,50	1 292 173,39
178	463 035,88	1 292 190,74
179	463 038,13	1 292 179,62
180	463 070,34	1 292 185,01
181	463 066,71	1 292 207,07
182	463 059,03	1 292 213,03
183	463 044,33	1 292 210,69
184	463 038,40	1 292 205,24
185	462 912,16	1 292 187,34
186	462 833,29	1 292 183,39
187	462 832,29	1 292 203,36
188	462 782,36	1 292 200,86
189	462 783,36	1 292 180,89
190	462 594,36	1 292 171,42
191	462 588,37	1 292 169,29
192	462 590,13	1 292 164,08
193	462 461,87	1 292 118,54
194	462 460,22	1 292 123,79
195	462 454,00	1 292 121,58
196	462 219,29	1 291 978,91

Инов. № подл.	Подп. и дата	Взам. инв. №

Изм.	Кол.уч.	Лист	№ док	Подпись	Дата

2537.046.П.0/0.0002-ДПТ-3-2

Обозначение характерных точек границы	Координаты, м	
	X	Y
1	2	3
197	462 026,00	1 291 888,96
198	461 694,27	1 291 815,41
199	461 544,14	1 291 790,45
200	461 448,80	1 291 784,85
201	461 424,62	1 291 777,95
202	461 425,44	1 291 775,03
203	461 414,25	1 291 771,80
204	461 295,31	1 291 816,73
205	461 280,22	1 291 875,62
206	461 281,45	1 292 016,44
207	461 272,06	1 292 016,52
208	461 267,26	1 292 025,19
209	461 250,56	1 292 025,78
210	461 243,46	1 292 018,11
211	461 243,04	1 292 006,19
212	461 241,69	1 291 996,08
213	461 267,22	1 291 990,80
214	461 266,21	1 291 873,91
215	461 283,56	1 291 806,21
216	461 413,67	1 291 757,05
217	461 429,21	1 291 761,55
218	461 433,70	1 291 745,51
219	461 438,98	1 291 747,06
220	461 445,31	1 291 724,44
221	461 439,99	1 291 723,06
222	461 413,50	1 291 715,94
223	461 352,90	1 291 690,70
224	461 294,93	1 291 666,55
225	461 170,87	1 291 635,38
226	461 112,80	1 291 619,66
227	461 114,34	1 291 614,38
228	461 033,38	1 291 592,46
229	461 032,11	1 291 597,82
230	460 796,07	1 291 533,92
231	460 558,39	1 291 459,26
232	460 522,25	1 291 447,72
233	460 516,92	1 291 446,32
234	460 510,07	1 291 469,00
235	460 515,32	1 291 470,63
236	460 510,15	1 291 487,74
237	460 507,46	1 291 486,96

Инов. № подл.	Подп. и дата	Взам. инв. №

Изм.	Кол.уч.	Лист	№ док	Подпись	Дата

2537.046.П.0/0.0002-ДПТ-3-2

Лист

26

Обозначение характерных точек границы	Координаты, м	
	X	Y
1	2	3
238	460 501,68	1 291 506,11
239	460 492,11	1 291 503,21
240	460 497,66	1 291 484,11
241	460 491,82	1 291 482,41
242	460 044,26	1 291 414,49
243	459 860,49	1 291 405,58
244	459 860,33	1 291 403,93
245	459 859,33	1 291 403,88
246	459 858,91	1 291 405,51
247	459 798,47	1 291 402,58
248	459 798,14	1 291 400,53
249	459 797,14	1 291 400,48
250	459 796,60	1 291 402,49
251	459 733,32	1 291 399,42
252	459 731,99	1 291 397,13
253	459 730,99	1 291 397,02
254	459 729,70	1 291 399,90
255	459 423,87	1 291 440,74
256	459 343,39	1 291 441,75
257	459 191,76	1 291 423,05
258	459 051,93	1 291 394,45
259	458 949,60	1 291 364,71
260	458 873,69	1 291 234,06
261	458 745,08	1 291 040,43
262	458 719,87	1 291 010,08
263	458 716,55	1 291 012,76
264	458 251,55	1 291 088,16
265	458 255,00	1 291 241,74
266	458 249,99	1 291 246,77
267	458 247,44	1 291 244,37
268	458 213,95	1 291 278,08
269	458 214,72	1 291 278,73
270	458 142,48	1 291 350,00
271	458 144,90	1 291 352,54
272	458 139,17	1 291 358,30
273	458 025,25	1 291 323,27
274	458 007,43	1 291 316,28
275	457 993,93	1 291 311,32
276	457 961,33	1 291 302,09
277	457 956,74	1 291 318,52
278	457 940,42	1 291 336,52

Изн. № подл.	Подп. и дата	Взам. инв.№

Изм.	Кол.уч.	Лист	№ док	Подпись	Дата

2537.046.П.0/0.0002-ДПТ-3-2

Лист

27

Обозначение характерных точек границы	Координаты, м	
	X	Y
1	2	3
279	457 938,51	1 291 336,53
280	457 926,52	1 291 294,20
281	457 946,60	1 291 286,25
282	457 953,92	1 291 288,34
283	457 958,19	1 291 286,65
284	457 998,26	1 291 298,00
285	458 012,40	1 291 303,19
286	458 029,87	1 291 310,04
287	458 135,20	1 291 342,44
288	458 139,10	1 291 346,31
289	458 244,21	1 291 240,60
290	458 242,01	1 291 237,64
291	458 240,87	1 291 236,09
292	458 237,28	1 291 076,29
293	458 710,65	1 290 999,53
294	458 603,51	1 290 869,96
295	458 574,94	1 290 794,09
296	458 444,75	1 290 611,93
297	458 449,62	1 290 608,53
298	458 426,53	1 290 574,79
299	458 348,07	1 290 608,38
300	458 337,64	1 290 592,85
301	458 327,57	1 290 592,37
302	458 318,09	1 290 578,57
303	458 319,47	1 290 569,84
304	458 331,52	1 290 561,60
305	458 334,50	1 290 562,38
306	458 355,94	1 290 545,89
307	458 384,95	1 290 517,35
308	458 392,14	1 290 512,87
309	458 397,86	1 290 507,37
310	458 398,04	1 290 496,10
311	458 404,71	1 290 492,10
312	458 427,01	1 290 527,45
313	458 425,09	1 290 531,21
314	458 418,38	1 290 528,59
315	458 413,32	1 290 526,62
316	458 411,08	1 290 527,40
317	458 396,68	1 290 545,96
318	458 388,43	1 290 554,59
319	458 378,84	1 290 561,20

Инов. № подл.	Подп. и дата	Взам. инв. №

Изм.	Кол.уч.	Лист	№ док	Подпись	Дата

2537.046.П.0/0.0002-ДПТ-3-2

Лист

28

Обозначение характерных точек границы	Координаты, м	
	X	Y
1	2	3
320	458 383,62	1 290 568,35
321	458 353,22	1 290 590,94
322	458 431,59	1 290 557,40
323	458 461,09	1 290 600,50
324	458 462,87	1 290 599,26
325	458 466,18	1 290 603,66
326	458 488,24	1 290 588,23
327	458 485,46	1 290 583,46
328	458 489,70	1 290 579,93
329	458 396,95	1 290 447,93
330	458 392,36	1 290 450,96
331	458 387,09	1 290 443,46
332	458 385,60	1 290 434,73
333	458 391,02	1 290 433,77
334	458 371,48	1 290 319,00
335	458 366,11	1 290 320,21
336	458 364,59	1 290 311,25
337	458 368,09	1 290 300,80
338	458 373,50	1 290 301,97
339	458 433,03	1 290 124,52
340	458 427,96	1 290 122,33
341	458 478,41	1 289 971,94
342	458 477,70	1 289 941,02
343	458 477,42	1 289 911,60
344	458 471,63	1 289 895,44
345	458 429,08	1 289 780,06
346	458 321,26	1 289 505,52
347	458 254,20	1 289 342,58
348	458 219,65	1 289 238,36
349	458 212,81	1 289 217,74
350	458 218,09	1 289 216,17
351	458 209,42	1 289 190,02
352	458 204,24	1 289 191,89
353	458 203,49	1 289 189,62
354	458 193,33	1 289 172,54
355	458 151,14	1 289 084,43
356	458 134,77	1 289 040,94
357	458 103,72	1 288 952,67
358	458 074,86	1 288 878,33
359	457 940,29	1 288 547,30
360	457 938,75	1 288 541,98

Изн. № подл.	Подп. и дата	Взам. инв.№

Изм.	Кол.уч.	Лист	№ док	Подпись	Дата

2537.046.П.0/0.0002-ДПТ-3-2

Лист

29

Обозначение характерных точек границы	Координаты, м	
	X	Y
1	2	3
361	457 926,07	1 288 547,16
362	457 927,90	1 288 552,35
363	457 890,43	1 288 567,64
364	457 804,31	1 288 587,13
365	457 803,71	1 288 585,23
366	457 803,41	1 288 585,21
367	457 803,11	1 288 587,44
368	457 740,97	1 288 608,62
369	457 670,86	1 288 623,27
370	457 628,13	1 288 585,48
371	457 617,48	1 288 566,62
372	457 606,65	1 288 503,82
373	457 602,47	1 288 458,28
374	457 604,71	1 288 453,36
375	457 601,58	1 288 448,55
376	457 598,59	1 288 415,97
377	457 607,44	1 288 368,76
378	457 587,85	1 288 315,29
379	457 589,30	1 288 312,30
380	457 533,51	1 288 166,86
381	457 536,91	1 288 165,02
382	457 536,76	1 288 164,76
383	457 533,10	1 288 165,81
384	457 483,18	1 288 026,99
385	457 344,34	1 287 692,35
386	457 335,15	1 287 669,59
387	457 308,94	1 287 605,16
388	457 314,69	1 287 594,73
389	457 303,99	1 287 568,49
390	457 262,93	1 287 454,46
391	457 188,23	1 287 259,23
392	457 187,00	1 287 252,58
393	457 183,81	1 287 254,47
394	457 159,94	1 287 236,96
395	457 052,75	1 287 306,71
396	457 041,74	1 287 289,78
397	457 033,93	1 287 254,79
398	457 029,59	1 287 247,73
1	457 041,52	1 287 240,39
Внутренний контур		
399	459 934,16	1 291 403,25

Инва. № подл.	Подп. и дата	Взам. инв. №

Изм.	Кол.уч.	Лист	№ док	Подпись	Дата

2537.046.П.0/0.0002-ДПТ-3-2

Обозначение характерных точек границы	Координаты, м	
	X	Y
1	2	3
400	459 934,11	1 291 404,25
401	459 933,11	1 291 404,19
402	459 933,16	1 291 403,20
399	459 934,16	1 291 403,25

4. Целевое назначение лесов, вид (виды) разрешенного использования лесного участка, количественные и качественные характеристики лесного участка, сведения о нахождении лесного участка в границах особо защитных участков лесов

Планируемый линейный объект «Межпоселковый газопровод к дер. Гавшино - дер. Лопатино - дер. Ползино - дер. Росино - дер. Фролово Дзержинского района Калужской области» частично расположен на землях лесного фонда ГКУ КО «Дзержинское лесничество», Кондровское участковое лесничество, АОЗТ «Редькинское» квартал 2, часть выделов 1, 15, 16.

В границах лесного участка, на котором планируется строительство линейного объекта, городские леса отсутствуют.

Общая площадь лесного участка, на котором планируется строительство линейного объекта, в том числе в границах зоны 40:04-6.290 составляет 0,3929 га.

Леса, на которых планируется размещение объекта по целевому назначению относятся к эксплуатационным лесам.

Назначение лесных участков в соответствии со ст.25 Лесного Кодекса Российской Федерации - строительство, реконструкция, эксплуатация линейных объектов.

Количественные и качественные характеристики проектируемого лесного участка указаны на основании данных государственного лесного реестра ГКУ КО «Дзержинское лесничество».

Таблица 4.1. Распределение земель

Общая площадь, га	в том числе									
	лесные земли					нелесные земли				
	занятые лесными насаждени ями -всего	в том числе покрытые лесными культурами	не занятые лесными насаждени ми	в том числе лесные питомники, плантации	итого	дороги	болото	просеки	другие	итого
1	2	5	4	5	6	7	8	9	10	11
0,3929	0,3929	-	-	-	0,3929	-	-	-	-	-

Взам. инв.№	
Подп. и дата	
Инв. № подл.	

Изм.	Кол.уч.	Лист	№ док	Подпись	Дата	2537.046.П.0/0.0002-ДПТ-3-2	Лист
							31

Таблица 4.2. Характеристика насаждений проектируемого лесного участка

Участковое лесничество/ урочище (при наличии)	№ квартала	№ выдела	Состав насаждения или характеристика лесного участка при отсутствии насаждения	Площадь (га)/запас древесины при наличии (куб.м)		в том числе по группам возраста древостоя (га/куб. м)							
						Молодняки		Средневозрастные		Приспевающие		Спелые и перестойные	
				S, га	запас, куб.м	S, га	запас, куб.м	S, га	запас, куб.м	S, га	запас, куб.м	S, га	запас, куб.м
1	2	3	4	5	6	7	8	9	10	11	12	13	14
Кондровское, АОЗТ «Редькинское»	2	1	10Б	0,1562	1,72	-	-	0,1562	1,72	-	-	-	-
		15	9С1Б	0,0096	0,22	0,0096	0,22	-	-	-	-	-	-
		16	10Б	0,2271	2,50	-	-	0,2271	2,50	-	-	-	-
Итого	-	-	-	0,3929	4,44	0,0096	0,22	0,3833	4,22	-	-	-	-

Таблица 4.3. Средние таксационные показатели насаждений проектируемого лесного участка

Целевое назначение лесов	Хозяйство, преобладающая порода	Состав насаждений	Возраст	Бонитет	Полнота	Средний запас древесины (куб. м/га)		
						Средневозрастные	приспевающие	спелые и перестойные
Эксплуатационные леса	Мягколиственное	10Б1С	30	1	7	11,30	-	-

Таблица 4.4. Виды и объемы использования лесов на проектируемом лесном участке

Целевое назначение лесов	Хозяйство (хвойное, твердолиственное, мягколиственное)	Площадь (га)	Единица измерения	Объемы использования лесов (изъятия лесных ресурсов)
Вид использования лесов - строительство, реконструкция и эксплуатация линейных объектов.				
Цель предоставления - строительство линейного объекта «Межпоселковый газопровод к дер. Гавшино - дер. Лопатино - дер. Ползино - дер. Росино - дер. Фролово Дзержинского района Калужской области»				
Эксплуатационные леса	Мягколиственное	0,3929	га	4,44

4.5. Виды разрешенного использования лесов на проектируемом лесном участке

Лесохозяйственным регламентом ГКУ КО «Дзержинское лесничество» на проектируемом лесном участке разрешены следующие виды использования:

- заготовка древесины;
- заготовка и сбор недревесных ресурсов, пищевых лесных ресурсов и сбор лекарственных растений;
- заготовка пищевых лесных ресурсов и сбор лекарственных растений;
- осуществление видов деятельности в сфере охотничьего хозяйства;
- ведение сельского хозяйства;

Взам. инв.№	
Подп. и дата	
Инв. № подл.	

Изм.	Кол.уч.	Лист	№ док	Подпись	Дата	2537.046.П.0/0.0002-ДПТ-3-2	Лист
							32

4.8. Сведения о наличии зданий, сооружений, объектов, связанных с созданием лесной инфраструктуры и объектов, не связанных с созданием лесной инфраструктуры на проектируемом лесном участке

Таблица 4.8

№ п/п	Участковое лесничество/ урочище (при наличии)	Номер квартала	Номер выдела	Площадь объекта (га)	Наименование объекта
1	Кондровское участковое лесничество, АОЗТ «Редькинское»	-	-	-	-

4.9. Сведения о наличии на проектируемом лесном участке особо защитных участков лесов, особо охраняемых природных территорий, зон с особыми условиями использования территорий

На проектируемом лесном участке особо защитные участки леса не имеются.

Таблица 6

№ п/п	Наименование участкового лесничества/урочища (при наличии)	Номер квартала	Номер выдела	Виды ОЗУ, наименование ООПТ, виды зон с особыми условиями использования территорий	Общая площадь, га
1	2	3	4	5	6
-	-	-	-	-	-

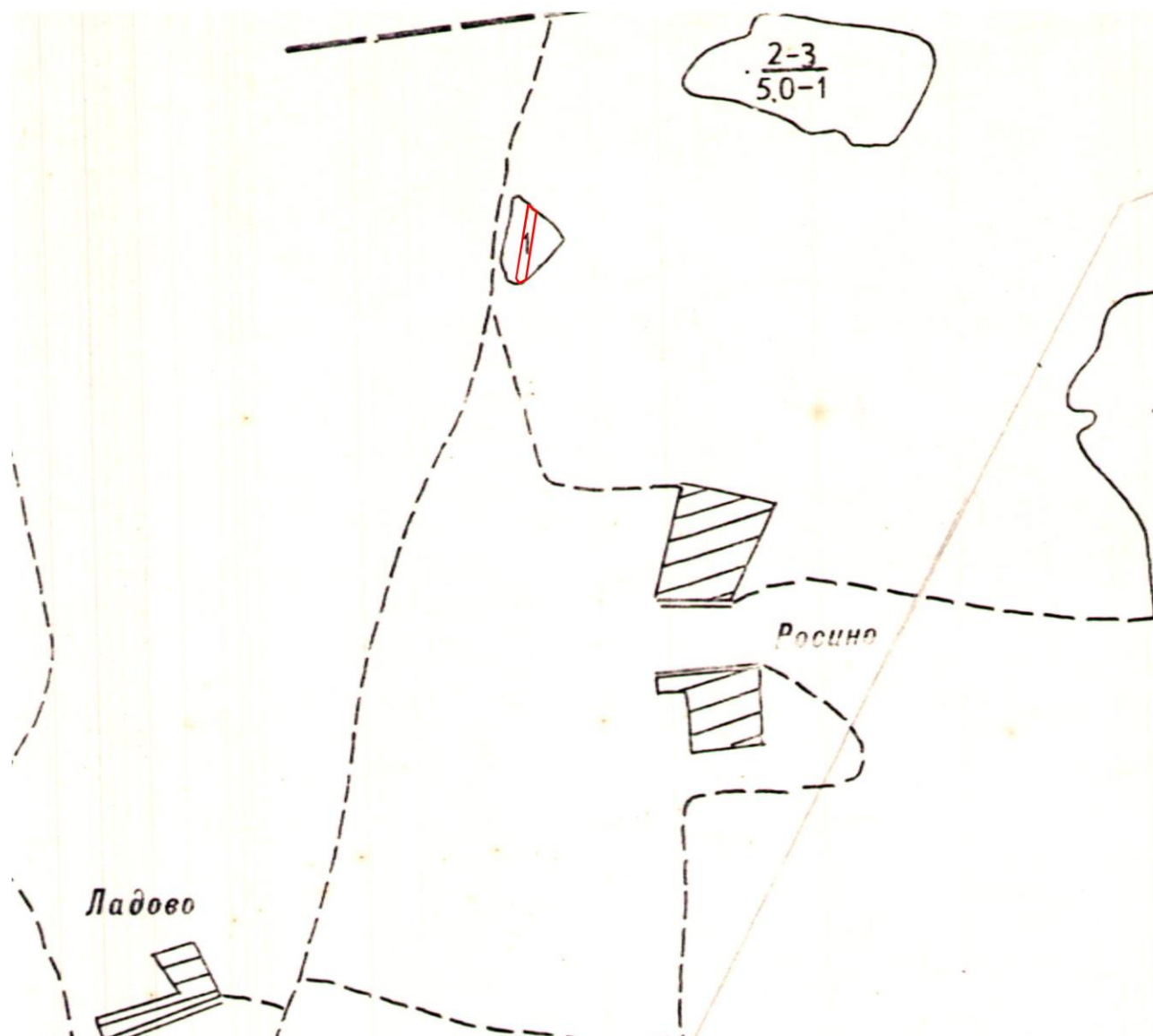
4.10. Проектирование вида использования лесов лесного участка

Согласно лесохозяйственному регламенту ГКУ КО «Дзержинское лесничество» проектируемый лесной участок относится к зоне планируемого освоения лесов для строительства, реконструкции и эксплуатации линейных объектов.

Инв. № подл.	Подп. и дата	Взам. инв. №							Лист	
			2537.046.П.0/0.0002-ДПТ-3-2							34
			Изм.	Кол.уч.	Лист	№ док	Подпись	Дата		

Схема расположения лесного участка

Местоположение: ГКУ КО «Дзержинское лесничество», Кондровское участковое лесничество, АОЗТ «Редькинское» квартал 2, часть выдела 1



— граница планируемого лесного участка

Инв. № подл.	Подп. и дата	Взам. инв. №

Изм.	Кол.уч.	Лист	№ док	Подпись	Дата

2537.046.П.0/0.0002-ДПТ-3-2

Схема расположения лесного участка

Местоположение: ГКУ КО «Дзержинское лесничество», Кондровское участковое лесничество, АОЗТ «Редькинское» квартал 2, часть выделов 15, 16



— - граница планируемого лесного участка

Инов. № подл.	Подп. и дата	Взам. инв. №

Изм.	Кол.уч.	Лист	№ док	Подпись	Дата

2537.046.П.0/0.0002-ДПТ-3-2