



**Общество с ограниченной ответственностью  
«Газпром проектирование»**

**Московский филиал**

**Заказчик – ООО «Газпром межрегионгаз»**

**ДОКУМЕНТАЦИЯ ПО ПЛАНИРОВКЕ ТЕРРИТОРИИ**

**Проект планировки и межевания территории**

**ГАЗОПРОВОД МЕЖПОСЕЛКОВЫЙ К ДЕР. НЕРОНОВО  
МЕДЫНСКОГО РАЙОНА КАЛУЖСКОЙ ОБЛАСТИ**

**ТОМ 3**

**Материалы по обоснованию проекта планировки территории.**

**Графическая часть**

**3061.085.П.0/0.0002-ППТЗ**



Общество с ограниченной ответственностью  
«Газпром проектирование»

Московский филиал

Заказчик – ООО «Газпром межрегионгаз»

**ДОКУМЕНТАЦИЯ ПО ПЛАНИРОВКЕ ТЕРРИТОРИИ**  
**Проект планировки и межевания территории**

**ГАЗОПРОВОД МЕЖПОСЕЛКОВЫЙ К ДЕР. НЕРОНОВО**  
**МЕДЫНСКОГО РАЙОНА КАЛУЖСКОЙ ОБЛАСТИ**

**ТОМ 3**

**Материалы по обоснованию проекта планировки территории.**  
**Графическая часть**

**3061.085.П.0/0.0002-ППТЗ**

Заместитель директора  
Московского филиала  
по производству



Ю.М. Комиссаров

Главный инженер проекта

П.А. Козулин

Изн. № подл.	
Подпись и дата	
Взам. инв. №	

### Список исполнителей

Начальник  
Центра подготовки производства



М.С. Коновальцев

(подпись, дата)

Главный специалист отдела разработки  
документации по планировке территорий



Ю.Ю. Бовбас

(подпись, дата)

Ведущий инженер отдела разработки  
документации по планировке территорий



Ю.Ю. Исмаилова

(подпись, дата)

Главный инженер проекта



П.А. Козулин

(подпись, дата)

### Список участников работ

Ю.Ю. Исмаилова– разработка документации по планировке территории

Обозначение	Наименование	Примечание
3061.085.П.0/0.0002-ППТЗ-С	Содержание тома 4	3
3061.085.П.0/0.0002-СД	Состав документации по планировке территории	4
3061.085.П.0/0.0002-ППТЗ.ВКМ	Ведомость картографических материалов	5
3061.085.П.0/0.0002-ППТЗ.1	Схема расположения элементов планировочной структуры	9
3061.085.П.0/0.0002-ППТЗ.2	Схема использования территории в период подготовки проекта планировки территории	10
3061.085.П.0/0.0002-ППТЗ.3	Схема организации улично-дорожной сети и движения транспорта.	11
3061.085.П.0/0.0002-ППТЗ.4	Схема вертикальной планировки территории, инженерной подготовки и инженерной защиты территории	12
3061.085.П.0/0.0002-ППТЗ.5	Схема границ территорий объектов культурного наследия	13
3061.085.П.0/0.0002-ППТЗ.6	Схема границ зон с особыми условиями использования территорий, особо охраняемых природных территорий, лесничеств	14
3061.085.П.0/0.0002-ППТЗ.7	Схема границ территорий, подверженных риску возникновения чрезвычайных ситуаций природного и техногенного характера	15
3061.085.П.0/0.0002-ППТЗ.8	Схема конструктивных и планировочных решений.	16

### Состав документации по планировке территории

Номер тома	Обозначение	Наименование документа	Примечания
Том 1	3061.085.П.0/0.0002-ППТ1	Проект планировки территории. Графическая часть	-
Том 2	3061.085.П.0/0.0002-ППТ2	Положение о размещении линейных объектов	-
Том 3	3061.085.П.0/0.0002-ППТЗ	Материалы по обоснованию проекта планировки территории. Графическая часть	-
Том 4	3061.085.П.0/0.0002-ППТЗ	Материалы по обоснованию проекта планировки территории. Пояснительная записка	-
Том 5	3061.085.П.0/0.0002-ПМТ1	Проект межевания территории. Графическая часть.	-
Том 6	3061.085.П.0/0.0002-ПМТ2	Проект межевания территории. Текстовая часть	-
Том 7	3061.085.П.0/0.0002-ПМТЗ	Материалы по обоснованию проекта межевания территории. Графическая часть.	-
Том 8	3061.085.П.0/0.0002-ПМТ4	Материалы по обоснованию проекта межевания территории. Пояснительная записка.	-

### Ведомость картографических материалов

Наименование документации «Газопровод межпоселковый к дер. Нероново Медынского района Калужской области»  
 Обозначение 3061.085.П.0/0.0002-ППТЗ.ВКМ  
 Организация ООО «Газпром проектирование»  
 Дата создания 02.05.2023 г.

№	Краткое наименование тома (книги)	Обозначение тома (книги)	Номер страницы (листа)	Номер рисунка, графического приложения, текстового приложения	Краткое наименование рисунка графического приложения, текстового приложения	Реквизиты лицензионного договора	Примечание
1	2	3	4	5	6	7	8
1	ППТЗ	3061.085.П.0/0.0002-ППТЗ.1	9	-	Схема расположения элементов планировочной структуры	-	-
2	ППТЗ	3061.085.П.0/0.0002-ППТЗ.2	10	-	Схема использования территории в период подготовки проекта планировки территории		
3	ППТЗ	3061.085.П.0/0.0002-ППТЗ.6	14	-	Схема границ зон с особыми условиями использования территорий, особо охраняемых природных территорий, лесничеств		
4	ППТЗ	3061.085.П.0/0.0002-ППТЗ.7	15	-	Схема границ территорий, подверженных риску возникновения чрезвычайных ситуаций природного и техногенного характера		
3	ППТЗ	3061.085.П.0/0.0002-ППТЗ.8	16	-	Схема конструктивных и планировочных решений		

Составил

Ведущий инженер  
(Должность)



(подпись)

Ю.Ю. Исмаилова  
(И.О. Фамилия)

02.05.2023 г.  
(Дата)

Проверил

Главный специалист  
(Должность)




(подпись)

Ю.Ю. Бовбас  
(И.О. Фамилия)

02.05.2023 г.  
(Дата)

ГИП



(подпись)

П.А. Козулин  
(И.О. Фамилия)

02.05.2023 г.  
(Дата)

## Содержание

ЗАБЕРЕНИЕ о соответствии проектной документации .....	3
Схема расположения элементов планировочной структуры .....	4
Схема использования территории в период подготовки проекта планировки территории .....	5
Схема организации улично-дорожной сети и движения транспорта.....	6
Схема вертикальной планировки территории, инженерной подготовки и инженерной защиты территории .....	7
Схема границ территорий объектов культурного наследия .....	8
Схема границ зон с особыми условиями использования территорий, особо охраняемых природных территорий, лесничеств .....	9
Схема границ территорий, подверженных риску возникновения чрезвычайных ситуаций природного и техногенного характера.....	10
Схема конструктивных и планировочных решений.....	11



## ЗАВЕРЕНИЕ о соответствии проектной документации

ООО «Газпром проектирование» как организация, разработавшая настоящую проектную документацию, ЗАВЕРЯЕТ, что документация разработана в соответствии с заданием на проектирование, документами об использовании земельного участка для строительства, техническими регламентами, требованиями по обеспечению безопасной эксплуатации зданий, строений и сооружений, и безопасного использования прилегающих к ним территорий, и с соблюдением технических условий.

Технические решения, принятые и реализованные в настоящей проектной документации, обеспечивают безопасную для жизни и здоровья людей эксплуатацию опасных производственных объектов при соблюдении предусмотренных в проектной документации мероприятий.

Главный инженер проекта



П.А. Козулин



Калужская область



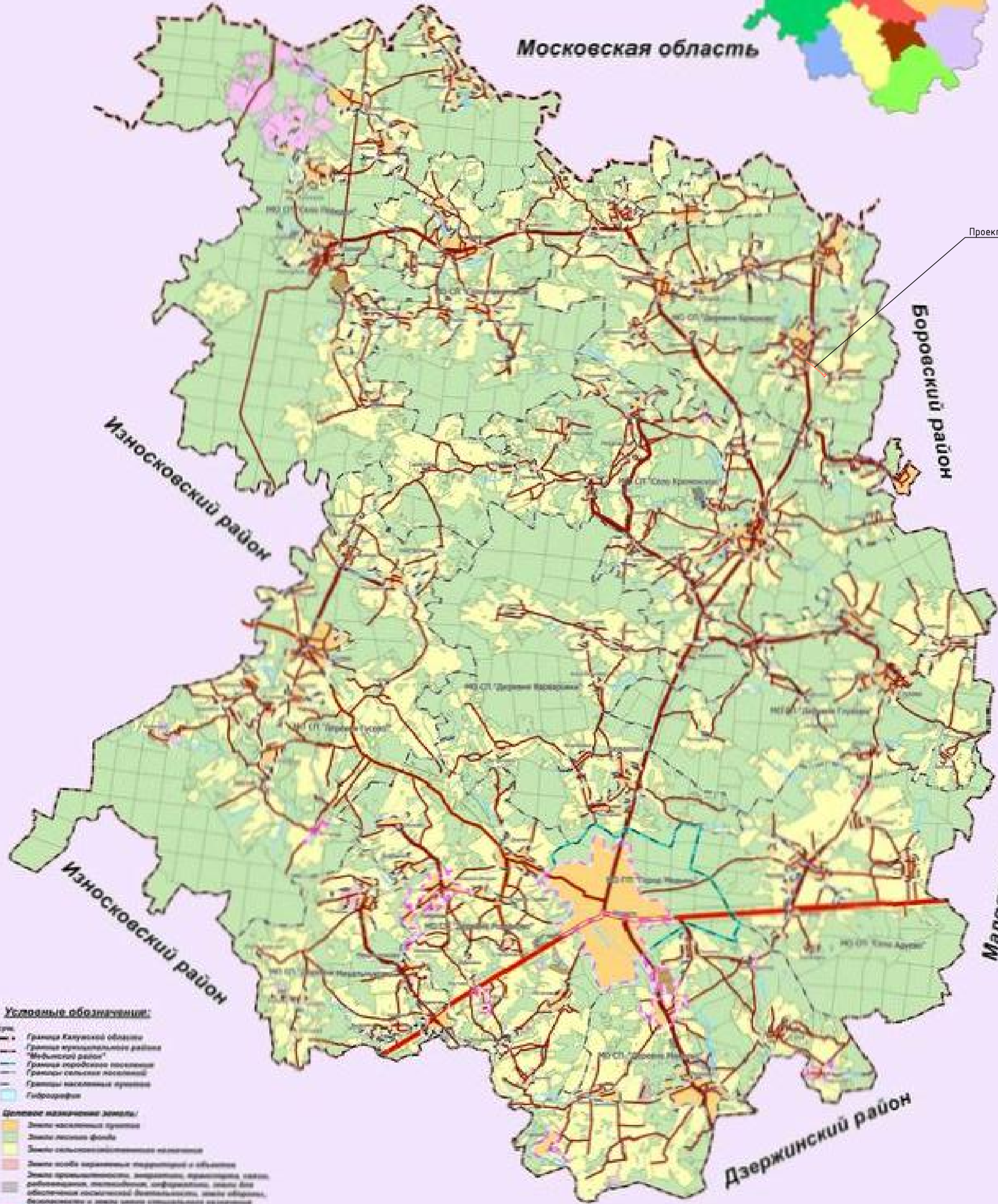
Карта границ поселений и населённых пунктов, входящих в состав муниципального района



- МО-01 "Поселение «Александровское»"
- МО-02 "Поселение «Бережковское»"
- МО-03 "Поселение «Воскресенское»"
- МО-04 "Поселение «Городищенское»"
- МО-05 "Поселение «Давыдовское»"
- МО-06 "Поселение «Давыдовское»"
- МО-07 "Поселение «Давыдовское»"
- МО-08 "Поселение «Давыдовское»"
- МО-09 "Поселение «Давыдовское»"
- МО-10 "Поселение «Давыдовское»"
- МО-11 "Поселение «Давыдовское»"
- МО-12 "Поселение «Давыдовское»"
- МО-13 "Поселение «Давыдовское»"
- МО-14 "Поселение «Давыдовское»"
- МО-15 "Поселение «Давыдовское»"
- МО-16 "Поселение «Давыдовское»"
- МО-17 "Поселение «Давыдовское»"
- МО-18 "Поселение «Давыдовское»"
- МО-19 "Поселение «Давыдовское»"
- МО-20 "Поселение «Давыдовское»"



2020  
СХЕМА  
ТЕРРИТОРИАЛЬНОГО  
ПЛАНИРОВАНИЯ



- Условные обозначения:**
- Граница Калужской области
  - Граница муниципального района "Медынский район"
  - Граница городского поселения
  - Граница сельского поселения
  - Границы населённых пунктов
  - Гидрография
  - Цели и виды использования земель:**
    - Земли населённых пунктов
    - Земли лесного фонда
    - Земли сельскохозяйственного назначения
    - Земли особо охраняемых территорий и объектов
    - Земли промышленности, энергетики, транспорта, связи, радиосвязи, телевидения, информатики, земли для обеспечения космической деятельности, земли обороны, безопасности и земли иного специального назначения
    - Земли запаса
    - Земли водного фонда
  - ОУС линейного автомобильного транспорта:**
    - Автомобильные дороги федерального значения
    - Автомобильные дороги регионального или межмуниципального значения
    - Автомобильные дороги местного значения

1:00 000

- Границы планируемых элементов планировочной структуры:
- Границы территории, в отношении которой осуществляется подготовка схемы расположения элементов планировочной структуры
  - Граница зон планируемого размещения линейных объектов

Примечание:  
 Схема расположения элементов планировочной структуры разработана на основе:  
 - Генеральный план городского округа "Город Калуга" Калужской области (утвержден Решением Городской Думы города Калуги от 26.04.2012 №64);  
 - В соответствии с Постановлением Правительства РФ от 12.05.2012г. № 564 "Об утверждении Положения о составе и содержании документации по планировке территории, предусматривающей размещение одного или нескольких линейных объектов" граница территории в отношении которой осуществляется подготовка проекта планировки территории определена по внешним границам максимально удаленных от планируемого маршрута прохождения линейного объекта зон с особыми условиями использования территории, которые подлежат установлению в связи с размещением этих линейных объектов.  
 - Границы зон планируемого размещения линейных объектов, устанавливаются в соответствии с нормами отвода земельных участков для конкретных видов линейных объектов. Обоснование определения границ зон планируемого размещения линейных объектов указано в Томе 4. Материалы по обоснованию проекта планировки территории. Пояснительная записка.  
 - Границы зон планируемого размещения участков демонтажа, отсутствуют.  
 - Границы зон планируемого размещения линейных объектов, подлежащих реконструкции в связи с изменением их местоположения, отсутствуют.

Система координат: МСК-40, зона 1  
Система высот: Балтийская, 1977 г.

© 0 0 0 "Газпром проектирование", 2 0 2 3 г.

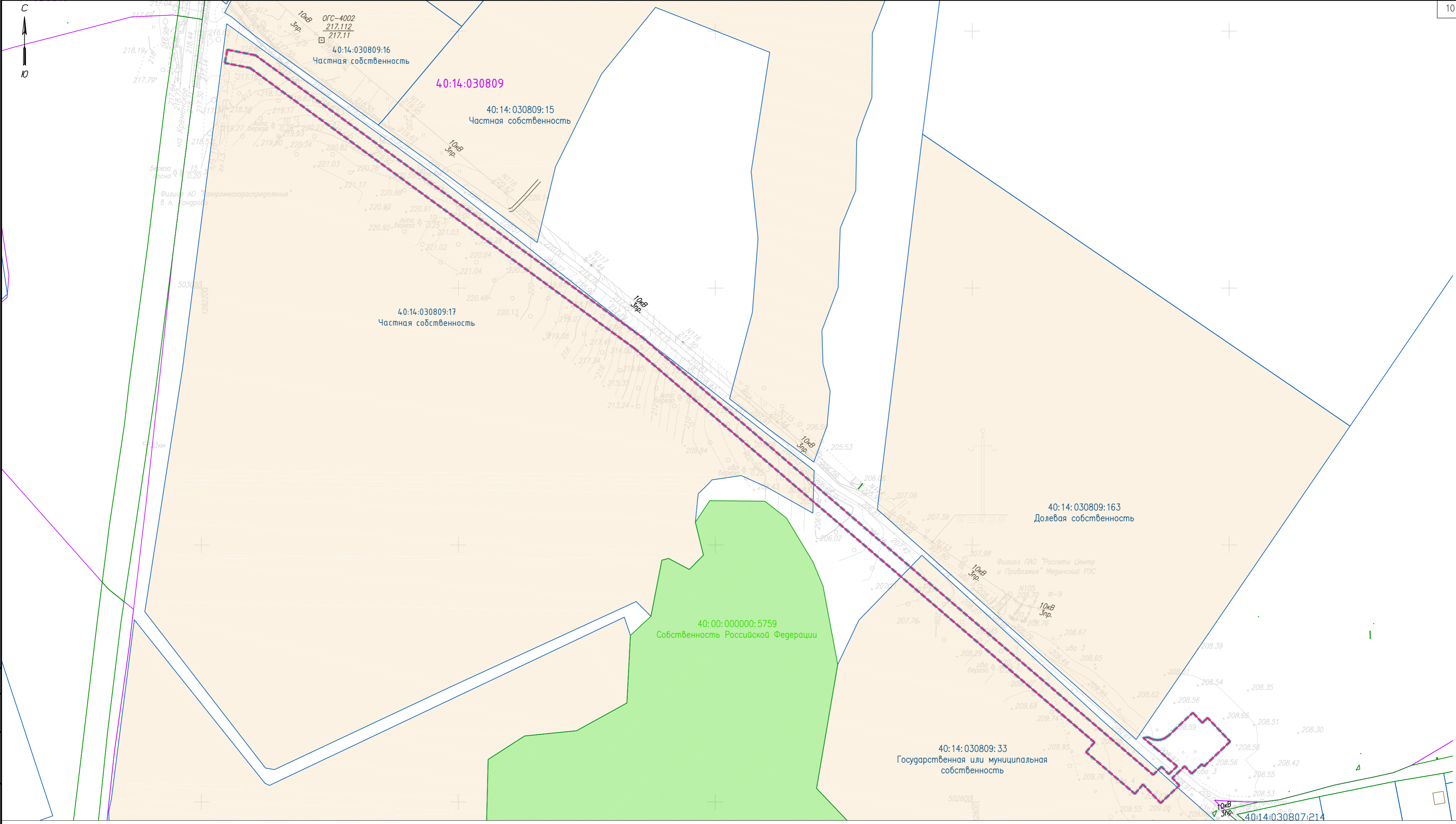
3061.085.П.0/0.0002-ППТС.1

Газопровод межпоселковый к дер. Нераново Медынского района Калужской области

Имя	Колум	Лист	Подпись	Дата	Страница	Лист	Листов
Разработал	Исмаилов		<i>[Signature]</i>	05.23	Том 3. Материалы по обоснованию проекта планировки территории. Гражданская часть	II	1
Проверил	Боббас		<i>[Signature]</i>	05.23			
Нач. отгр.					Схема расположения элементов планировочной структуры М 1:10000		
ГИП	Назарян		<i>[Signature]</i>	05.23			

Формат А1

Составлено  
Взам. инв. №  
Листы и дата  
Инд. № по акт



Согласовано  
 Взам инв. №  
 Подп. и дата  
 Инв. № подл.

**Условные обозначения:**

- Границы территории, в отношении которой осуществляется подготовка проекта планировки
  - Граница зон планируемого размещения линейных объектов
  - 40:25:000161 - Границы и номера кадастровых кварталов по сведениям ЕГРН
  - 40:25:000161:177 - Границы и номера существующих земельных участков по сведениям ЕГРН
- Категории земель:**
- Земли сельскохозяйственного назначения
  - Земли лесного фонда
  - Земли неразграниченной государственной или муниципальной собственности

**Примечание:**

- В соответствии с Постановлением Правительства РФ от 12.05.2017г. № 564 "Об утверждении Положения о составе и содержании документации по планировке территории, предусматривающей размещение одного или нескольких линейных объектов" граница территории в отношении которой осуществляется подготовка проекта планировки территории определена по внешним границам максимально удаленных от планируемого маршрута прохождения линейного объекта зон с особыми условиями использования территории, которые подлежат установлению в связи с размещением этих линейных объектов.
- Граница зон планируемого размещения линейных объектов, устанавливается в соответствии с нормами отвода земельных участков для конкретных видов линейных объектов. Обоснование определения границ зон планируемого размещения линейных объектов указано в Томе 4. Материалы по обоснованию проекта планировки территории. Пояснительная записка.
- Границы зон планируемого размещения участков демонтажа, отсутствуют.
- Границы зон планируемого размещения линейных объектов, подлежащих реконструкции в связи с изменением их местоположения, отсутствуют.
- Изъятие земельных участков для государственных и муниципальных нужд не предусмотрено.
- Контуры существующих сохраняемых объектов капитального строительства отображены на топографическом плане;
- Контуры объектов капитального строительства, подлежащих сносу и (или) демонтажу и не подлежащих реконструкции линейных объектов, отсутствуют.
- Границы зон планируемого размещения объектов капитального строительства, установленные ранее утвержденной документацией по планировке территории в границах территории, в отношении которой осуществляется подготовка проекта планировки, отсутствуют.

Система координат: МСК-40, зона 1  
Система высот: Балтийская, 1977 г.

© ООО "Газпром проектирование", 2023 г.

3061.085.П.0/0.0002-ППТ.3					
Газопровод межпоселковый к дер. Нерново Медянского района Калужской области					
Изм.	Колуч.	Лист	Негод.	Погрн.	Дата
Разработал	Исмаилова				05.23
Проверил	Бовбас				05.23
Нач. отд.					
Н. контр.					
ГИП	Назарян				05.23
Том 3. Материалы по обоснованию проекта планировки территории. Графическая часть					
Схема использования территории в период подготовки проекта планировки территории М 1:2000					
		Страница	Лист	Листов	
		П	1	1	



### **Схема организации улично-дорожной сети и движения транспорта.**

В связи с тем, что не предусматривается размещение автомобильных дорог и (или) железнодорожного транспорта, данная схема не разрабатывается.

### **Схема вертикальной планировки территории, инженерной подготовки и инженерной защиты территории**

В соответствии с приказом Министерства строительства и жилищно – коммунального хозяйства Российской Федерации № 740/пр от 25 апреля 2017 г. «Об установлении случаев подготовки и требований к подготовке входящей в состав материалов по обоснованию проекта планировки территории схемы вертикальной планировки, инженерной подготовки и инженерной защиты территории» схема вертикальной планировки территории, инженерной подготовки и инженерной защиты территории подготавливается в случае если проект планировки территории предусматривает размещение объектов капитального строительства, не являющихся линейными объектами, автомобильных дорог общего пользования, проездов, железных линий, выделение элементов улично-дорожной сети.

В связи с тем, что проектируемый объект является линейным и подразумевает строительство только подъездной автомобильной дороги к площадке ГРПШ, данная схема не разрабатывается.

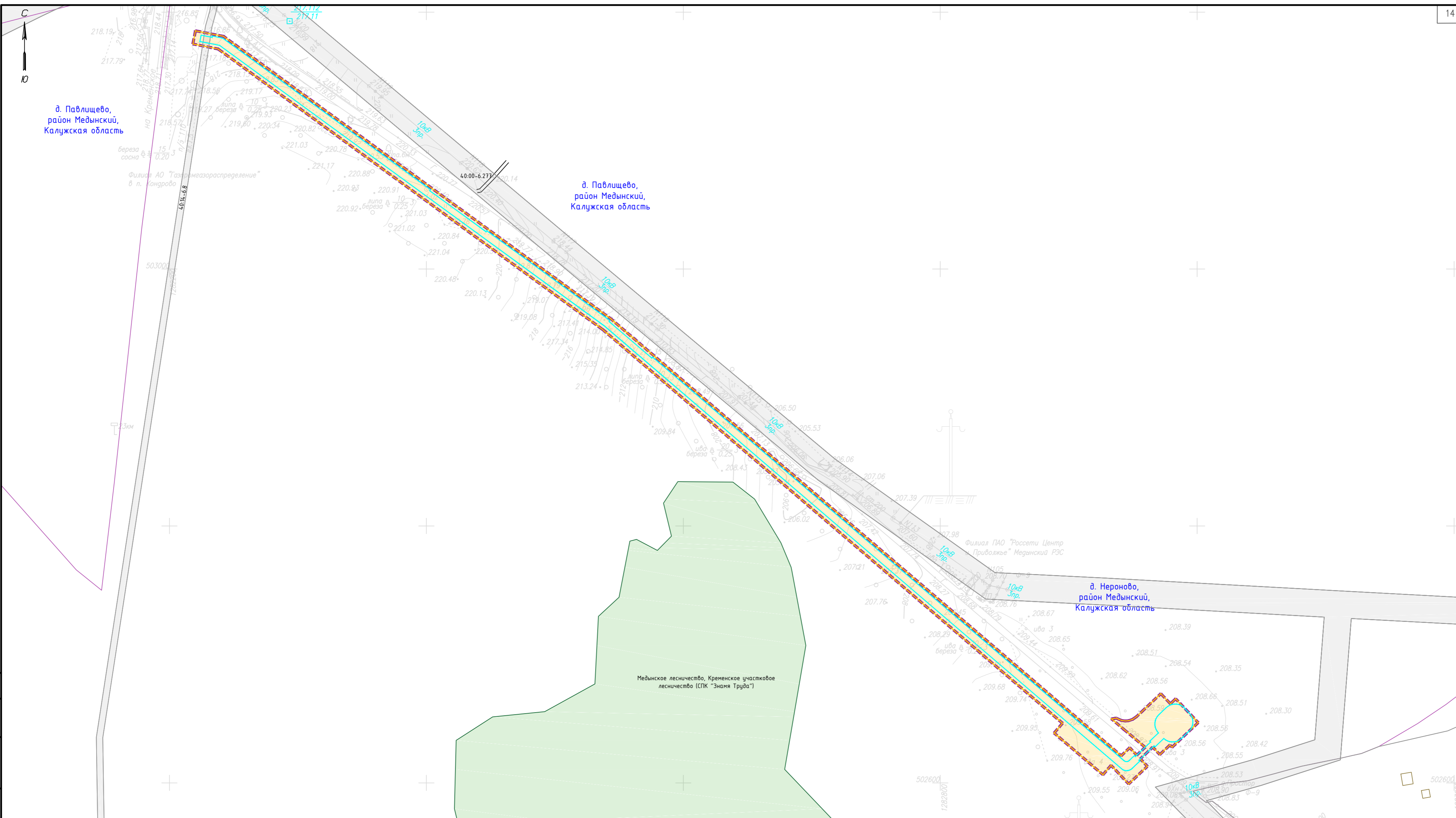
### **Схема границ территорий объектов культурного наследия**

На основании акта государственной историко-культурной экспертизы от 25.01.2023 г., проведение земляных, строительных, мелиоративных и (или) хозяйственных работ, предусмотренных ст. 25 Лесного кодекса РФ работ по использованию лесов и иных работ возможно (положительное заключение).




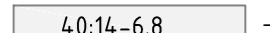

Испрашиваемый земельный участок расположен вне границ зон охраны и защитных зон объектов культурного наследия (письмо и акт представлены в Томе 4. Материалы по обоснованию проекта планировки территории. Пояснительная записка, Приложения Ж, И).

На территории реализации проектных решений по объекту «Газопровод межпоселковый к дер. Нероново Медынского района Калужской области» отсутствуют объекты культурного наследия, включенные в Единый государственный реестр объектов культурного наследия народов Российской Федерации, выявленные объекты культурного наследия и объекты, обладающие признаками объекта культурного (в т.ч. археологического) наследия.


В соответствии с вышеизложенным схема границ территорий объектов культурного наследия не разрабатывалась.



Условные обозначения:

-  - Границы муниципальных образований
  -  - Границы территории, в отношении которой осуществляется подготовка проекта планировки
  -  - Граница зон планируемого размещения линейных объектов
- Существующие Зоны с особыми условиями использования территории:
-  4.0:14-6.8 - Границы зон с особыми условиями использования территории, установленные в соответствии с законодательством Российской Федерации
  -  - Границы лесничеств

Зоны с особыми условиями использования территории, подлежащие установлению в соответствии с законодательством Российской Федерации:

-  - Граница зоны с особыми условиями использования территории, подлежащая установлению в связи с размещением объекта - охранная зона (газопровод, ГРПШ). В соответствии с Постановлением Правительства РФ от 20.11.2000 г. №878 "Об утверждении правил охраны газораспределительных сетей" охранная зона составляет 2 метра от оси газопровода и 3 метра от оси газопровода со стороны пролегания прохода.

**Примечание:**

- В соответствии с Постановлением Правительства РФ от 12.05.2017г. № 564 "Об утверждении Положения о составе и содержании документации по планировке территории, предусматривающей размещение одного или нескольких линейных объектов" граница территории в отношении которой осуществляется подготовка проекта планировки территории определена по внешним границам максимально удаленных от планируемого маршрута прохождения линейного объекта зон с особыми условиями использования территории, которые подлежат установлению в связи с размещением этих линейных объектов.
- Граница зон планируемого размещения линейных объектов, устанавливается в соответствии с нормами отвода земельных участков для конкретных видов линейных объектов. Обоснование определения границ зон планируемого размещения линейных объектов указано в Томе 4. Материалы по обоснованию проекта планировки территории. Пояснительная записка.
- Границы зон планируемого размещения участков демонтажа, отсутствуют.
- Границы зон планируемого размещения линейных объектов, подлежащих реконструкции в связи с изменением их местоположения, отсутствуют.
- Границы зон с особыми условиями использования территорий, подлежащие установлению, изменению в связи с размещением линейных объектов, подлежащих реконструкции в связи с их переносом из зон планируемого размещения линейных объектов отсутствуют.
- Границы зон с особыми условиями использования территорий, подлежащие изменению в связи с размещением линейных объектов, отсутствуют.
- Проектируемый объект не затрагивает территории объектов культурного наследия, включенные в единый государственный реестр объектов культурного наследия, в соответствии с письмом Управления по охране объектов культурного наследия Калужской области №10/546-23 от 15.03.2023 о согласовании Акта ГИКЭ.
- Проектируемый объект не пересекает границы лесничеств (участковых лесничеств, лесные кварталы, лесотаксационные выделы или части лесотаксационных выделов) в соответствии с письмом Министерства Природных ресурсов и экологии Калужской области Управление лесного хозяйства №10323-22 от 16.12.2022 г.

Система координат: МСК-40, зона 1  
Система высот: Балтийская, 1977 г.

© ООО "Газпром проектирование", 2023 г.

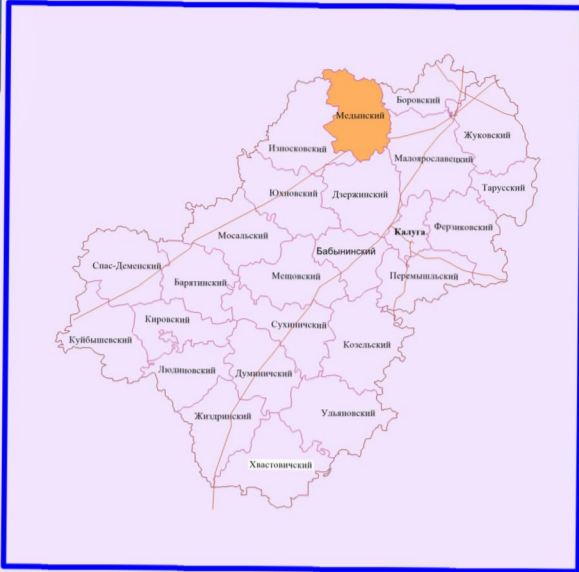
					3061.085.П.0/0.0002-ППТ3.6				
					Газопровод межпоселковый к дер. Нерново Медынского района Калужской области				
Изм	Колуч	Лист	Негод	Погнись	Дата	Том 3. Материалы по обоснованию проекта планировки территории Графическая часть	Стация	Лист	Листов
Разработал	Исмаилова				05.23		П	1	1
Проверил	Бовбас				05.23				
Нач отг									
Н контр.						Схема границ зон с особыми условиями использования территории, особо охраняемых природных территорий, лесничеств М 1:2000			
ГИП	Назарян				05.23				



Согласовано  
 Взам инд. №  
 Подп. и дата  
 Инд. № подл.



Калужская область



Карта объектов капитального строительства, которые оказали влияние на определение планируемого размещения объектов местного значения муниципального района, объектов федерального значения, объектов регионального значения. Территории, подверженные риску возникновения чрезвычайных ситуаций природного и техногенного характера

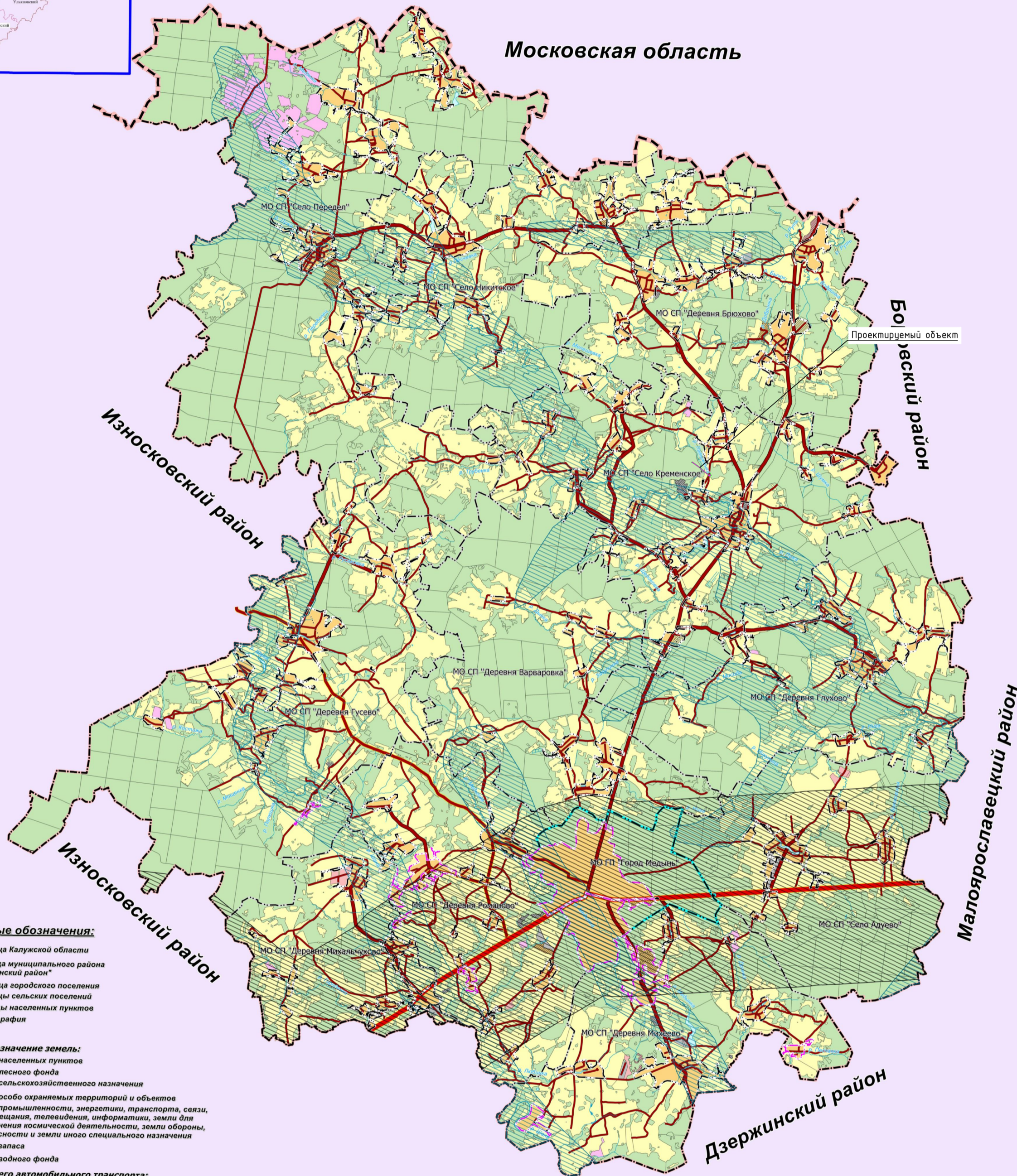


производственный кооператив г. Калуга, тел. (4842) 53-61-00 © www.geo.su ngeo.ru



2020

СХЕМА ТЕРРИТОРИАЛЬНОГО ПЛАНИРОВАНИЯ



- Условные обозначения:**
- план. суц. — Граница Калужской области
  - Граница муниципального района "Медынский район"
  - Граница городского поселения
  - Границы сельских поселений
  - Границы населенных пунктов
  - Гидрография
- Целевое назначение земель:**
- Земли населенных пунктов
  - Земли лесного фонда
  - Земли сельскохозяйственного назначения
  - Земли особо охраняемых территорий и объектов
  - Земли промышленности, энергетики, транспорта, связи, радиовещания, телевидения, информатики, земли для обеспечения космической деятельности, земли обороны, безопасности и земли иного специального назначения
  - Земли запаса
  - Земли водного фонда
- ОКС внешнего автомобильного транспорта:**
- Автомобильная дорога общего пользования федерального значения
  - Автомобильная дорога общего пользования регионального или межмуниципального значения
  - Автомобильная дорога общего пользования местного значения
- Территории, подверженные риску возникновения чрезвычайных ситуаций:**
- Территории, подверженные опасным гидрологическим процессам
  - Территории, подверженные риску возникновения чрезвычайных ситуаций техногенного характера

1:50 000

Границы планируемых элементов планировочной структуры:

- Границы территории, в отношении которой осуществляется подготовка схемы размещения элементов планировочной структуры
- Граница зон планируемого размещения линейных объектов

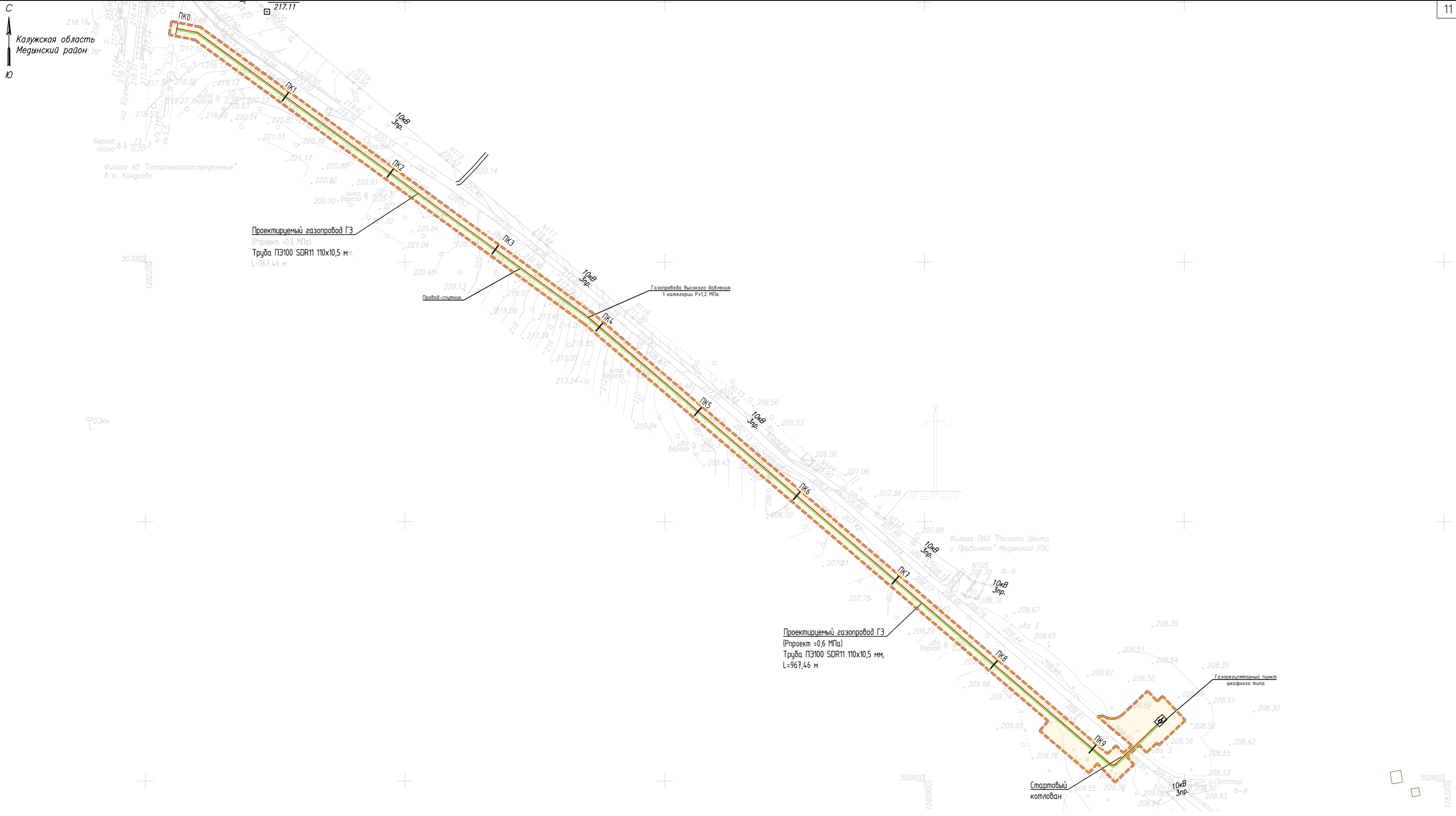
Примечание:  
 Схема размещения элементов планировочной структуры разработана на основе:  
 - Генеральный план городского округа "Город Калуга" Калужской области (утвержден Решением Городской Думы города Калуги от 26.04.2012 №64).  
 • В соответствии с Постановлением Правительства РФ от 12.05.2012г. № 564 "Об утверждении Положения о составе и содержании документации по планировке территории, предусматривающей размещение одного или нескольких линейных объектов" граница территории в отношении которой осуществляется подготовка проекта планировки территории определена по внешним границам максимально удаленных от планируемого маршрута прохождения линейного объекта зон с особыми условиями использования территории, которые подлежат установлению в связи с размещением этих линейных объектов.  
 • Граница зон планируемого размещения линейных объектов, устанавливается в соответствии с нормами отвода земельных участков для конкретных видов линейных объектов. Обоснование определения границ зон планируемого размещения линейных объектов указано в Томе 4. Материалы по обоснованию проекта планировки территории. Пояснительная записка.  
 • Границы зон планируемого размещения участков демонтажа, отсутствуют.  
 • Границы зон планируемого размещения линейных объектов, подлежащих реконструкции в связи с изменением их местоположения, отсутствуют.


Система координат: МСК-40, зона 1  
Система высот: Балтийская, 1977 г.

© 0 0 0 "Газпром проектирование", 2 0 2 3 г.

3061.085.П.0/0.0002-ППТ3.1						Газопровод межпоселковый к дер. Нераново Медынского района Калужской области			
Изм.	Колуч.	Лист	Исток	Подпись	Дата	Том 3. Материалы по обоснованию проекта планировки территории. Графическая часть	Страница	Лист	Листов
Разработал	Исмаилова				05.23		П		1
Проверил	Боббас				05.23				
Н. контр.									
ГИП	Назарян				05.23	Схема границ территорий, подверженных риску возникновения чрезвычайных ситуаций природного и техногенного характера М 1:2000			






- Условные обозначения:
- - Границы территории, в отношении которой осуществляется подготовка проекта планировки
  - Граница зон планируемого размещения линейных объектов
  - - Ось проектируемого газопровода высокого давления 1 категории P=1,2 МПа
  - - Провод-спутник
  -  - Газорегуляторный пункт шкафового типа в. Нерново

Примечание:

- Граница зон планируемого размещения линейных объектов, устанавливается в соответствии с нормами отвода земельных участков для конкретных видов линейных объектов. Обоснование определения границ зон планируемого размещения линейных объектов указано в Томе 4. Материалы по обоснованию проекта планировки территории. Пояснительная записка.
- Границы зон планируемого размещения участков демонтажа, отсутствуют.
- Границы зон планируемого размещения линейных объектов, подлежащих реконструкции в связи с изменением их местоположения, отсутствуют.

Система координат: МСК-40, зона 1  
Система высот: Балтийская, 1977 г.

Согласовано
Взам. инв. №
Подп. и дата
Инв. № подл.

© ООО "Газпром проектирование", 2023 г.						
3061.085.П.0/0.0002-ППТЗ.3						
Газопровод межпоселковый к дер. Нерново Медынского района Калужской области						
Изм.	Колуч.	Лист	Недоч.	Погрись	Дата	
Разработал	Исмаилова				05.23	
Проверил	Бовбас				05.23	
Нач. отд.						
Н. контр.						
ГИП	Назарян				05.23	
Том 3. Материалы обоснования проекта планировки территории. Графическая часть				Страница	Лист	Листов
Схема конструктивных и планировочных решений М 1:2000				П	1	1
				Формат А2		

**Лист регистрации изменений**

Регистрация изменений								
Изм.	Номера листов (страниц)				Всего листов (страниц) в док.	Номер док.	Подп.	Дата
	измененных	замененных	новых	аннулированных				