



**Общество с ограниченной ответственностью
«Газпром проектирование»**

Московский филиал

Заказчик – ООО «Газпром межрегионгаз»

ДОКУМЕНТАЦИЯ ПО ПЛАНИРОВКЕ ТЕРРИТОРИИ

Проект планировки и межевания территории

**ГАЗОПРОВОД МЕЖПОСЕЛКОВЫЙ К ДЕР. НЕРОНОВО
МЕДЫНСКОГО РАЙОНА КАЛУЖСКОЙ ОБЛАСТИ**

ТОМ 4

Материалы по обоснованию проекта планировки территории.

Пояснительная записка

3061.085.П.0/0.0002-ППТ4



Общество с ограниченной ответственностью
«Газпром проектирование»

Московский филиал

Заказчик – ООО «Газпром межрегионгаз»

ДОКУМЕНТАЦИЯ ПО ПЛАНИРОВКЕ ТЕРРИТОРИИ
Проект планировки и межевания территории

ГАЗОПРОВОД МЕЖПОСЕЛКОВЫЙ К ДЕР. НЕРОНОВО
МЕДЫНСКОГО РАЙОНА КАЛУЖСКОЙ ОБЛАСТИ

ТОМ 4

Материалы по обоснованию проекта планировки территории.
Пояснительная записка

3061.085.П.0/0.0002-ППТ4

Инд. № подл.	
Подпись и дата	
Взам. инв. №	

Заместитель директора
Московского филиала
по производству



Ю.М. Комиссаров

Главный инженер проекта

П.А. Козулин

Список исполнителей

Начальник
Центра подготовки производства



М.С. Коновальцев

(подпись, дата)

Главный специалист отдела разработки
документации по планировке территорий



Ю.Ю. Бовбас

(подпись, дата)

Ведущий инженер отдела разработки
документации по планировке территорий



Ю.Ю. Исмаилова

(подпись, дата)

Главный инженер проекта



П.А. Козулин

(подпись, дата)

Список участников работ

Ю.Ю. Исмаилова– разработка документации по планировке территории

Обозначение	Наименование	Примечание
3061.085.П.0/0.0002-ППТ4-С	Содержание тома 4	1
3061.085.П.0/0.0002-СД	Состав документации по планировке территории	-
3061.085.П.0/0.0002-ППТ4.ВКМ	Ведомость картографических материалов	-
3061.085.П.0/0.0002-ППТ4	Текстовая часть	3-45

Состав документации по планировке территории

Номер тома	Обозначение	Наименование документа	Примечания
Том 1	3061.085.П.0/0.0002-ППТ1	Проект планировки территории. Графическая часть	-
Том 2	3061.085.П.0/0.0002-ППТ2	Положение о размещении линейных объектов	-
Том 3	3061.085.П.0/0.0002-ППТ3	Материалы по обоснованию проекта планировки территории. Графическая часть	-
Том 4	3061.085.П.0/0.0002-ППТ4	Материалы по обоснованию проекта планировки территории. Пояснительная записка	-
Том 5	3061.085.П.0/0.0002-ПМТ1	Проект межевания территории. Графическая часть.	-
Том 6	3061.085.П.0/0.0002-ПМТ2	Проект межевания территории. Текстовая часть	-
Том 7	3061.085.П.0/0.0002-ПМТ3	Материалы по обоснованию проекта межевания территории. Графическая часть.	-
Том 8	3061.085.П.0/0.0002-ПМТ4	Материалы по обоснованию проекта межевания территории. Пояснительная записка.	-

Содержание

ЗАВЕРЕНИЕ о соответствии проектной документации	3
1 Описание природно-климатических условий территории, в отношении которой разрабатывается проект планировки территории	4
2 Обоснование определения границ зон планируемого размещения линейных объектов ..	6
3 Обоснование определения границ зон планируемого размещения линейных объектов, подлежащих реконструкции в связи с изменением их местоположения.....	7
4 Обоснование определения предельных параметров застройки территории в границах зон планируемого размещения объектов капитального строительства, входящих в состав линейных объектов	7
5 Ведомость пересечений границ зон планируемого размещения линейного объекта (объектов) с сохраняемыми объектами капитального строительства (здание, строение, сооружение, объект, строительство которого не завершено), существующими и строящимися на момент подготовки проекта планировки территории	8
6 Ведомость пересечений границ зон планируемого размещения линейного объекта (объектов) с объектами капитального строительства, строительство которых запланировано в соответствии с ранее утверждённой документацией по планировке территории	8
7 Ведомость пересечений границ зон планируемого размещения линейного объекта (объектов) с водными объектами (в том числе с водотоками, водоемами, болотами и т.д.)	8
8 Состав материалов и результаты инженерных изысканий	9
Приложение А Письмо Министерства природных ресурсов и экологии Калужской области Управление регулирования деятельности в сфере природопользования № 9822-22 от 20.12.2022 г.....	11
Приложение Б Заключение №КЛЖ 002008 от 15.11.2022г. Департамента по недропользованию по центральному федеральному округу (Центрнедра).....	13
Приложение В Письмо Управления по охране объектов культурного наследия от 15.12.2022 г. № 10/3019-22.....	17
Приложение Г Письмо Администрации МР «Медынский район» Калужской области от 23.12.2022 г. № 4621	19
Приложение Д Письмо Минобороны России от 31.01.2023 г. № 1/173474	23
Приложение Е Письмо территориального отдела Управления Федеральной службы по надзору в сфере защиты прав потребителей и благополучия человека по Калужской области в Дзержинском, Юхновском, Износковском, Медынском районах от 09.12.2022 г. № 618	26
Приложение Ж Письмо комитета ветеринарии при правительстве Калужской области №4215 от 28.12.2022 г.	27
Приложение И Письмо Министерства природных ресурсов и экологии Калужской области Управление лесного хозяйства от 16.02.2023 г. № 10323-22	28
Приложение К Письмо Администрации муниципального района «Медынский район» Калужская область от 06.04.2023 г. № 1387.....	30
Приложение Л Письмо Центрального МТУ Росавиации от 07.12.2022 г. № Исх-15.6769/ЦМТУ	31
Приложение М Письмо ФГБУ «Управления «Калугамелиоводхоз» от 06.12.2022 г. № 840.....	32
Приложение Н Письмо Администрации СП «ДЕРЕВНЯ БРЮХОВО» от 07.12.2022 г. № 220	33
Приложение П Письмо Администрации СП «ДЕРЕВНЯ БРЮХОВО» от 07.12.2022 г. № 211	34
Приложение Р Письмо Администрации СП «ДЕРЕВНЯ БРЮХОВО» от 07.12.2022 г. № 212	35
Приложение С Письмо Администрации СП «ДЕРЕВНЯ БРЮХОВО» от 07.12.2022 г. № 213	36
Приложение Т Письмо Администрации СП «ДЕРЕВНЯ БРЮХОВО» от 07.12.2022 г. № 214.....	37
Приложение Ф Письмо Администрации СП «ДЕРЕВНЯ БРЮХОВО» от 07.12.2022 г. № 215.....	38

Приложение X Письмо Администрации СП «ДЕРЕВНЯ БРЮХОВО» от 07.12.2022 г. № 216	39
Приложение Ц Письмо Администрации СП «ДЕРЕВНЯ БРЮХОВО» от 07.12.2022 г. № 217	40
Приложение Ш Письмо Администрации СП «ДЕРЕВНЯ БРЮХОВО» от 07.12.2022 г. № 218.....	41
Приложение Щ Письмо Администрации СП «ДЕРЕВНЯ БРЮХОВО» от 07.12.2022 г. № 219.....	42
Приложение Э Письмо Администрации СП «ДЕРЕВНЯ БРЮХОВО» от 07.12.2022 г. № 221	43
Приложение Ю Письмо Администрации СП «ДЕРЕВНЯ БРЮХОВО» от 07.12.2022 г. № 222	44
Приложение Я Письмо Администрации Медынского района от 14.06.2023 г. № 2392	45
Приложение 1 Письмо Администрации сельского поселения «Деревня Брюхово» №88 от 26.05.2023 г.	46
Приложение 2 Письмо Администрации Медынского района Администрации муниципального района «Медынский район» №2966 от 19.07.2023 г.	47
Лист регистрации изменений.....	48

ЗАВЕРЕНИЕ **о соответствии проектной документации**

ООО «Газпром проектирование» как организация, разработавшая настоящую проектную документацию, ЗАВЕРЯЕТ, что документация разработана в соответствии с заданием на проектирование, документами об использовании земельного участка для реконструкции, техническими регламентами, требованиями по обеспечению безопасной эксплуатации зданий, строений и сооружений, и безопасного использования прилегающих к ним территорий, и с соблюдением технических условий.

Технические решения, принятые и реализованные в настоящей проектной документации, обеспечивают безопасную для жизни и здоровья людей эксплуатацию опасных производственных объектов при соблюдении предусмотренных в проектной документации мероприятий.

Главный инженер проекта



П.А. Козулин

1 Описание природно-климатических условий территории, в отношении которой разрабатывается проект планировки территории

Климат

Климат исследуемой территории умеренно-континентальный с четко выраженными сезонами года, характеризуется теплым летом, умеренно холодной с устойчивым снежным покровом зимой и хорошо выраженными, но менее длительными переходными периодами – весной и осенью.

Согласно схематической карте климатического районирования для строительства исследуемая территория расположена в районе ПВ (СП 131.13330.2020).

Средняя годовая температура воздуха на участке изысканий составляет 5.0 °С. Самый холодный месяц – январь со средней температурой воздуха минус 8.3 °С, самый теплый – июль со средней температурой воздуха 18.1 °С. Расчётные температуры наружного воздуха холодного периода определенные по данным м. ст. Калуга составляют:

- абсолютный минимум температуры воздуха – минус 46 °С;
- температура воздуха наиболее холодных суток обеспеченностью 0.98 – минус 33 °С, обеспеченностью 0.92 – минус 30 °С;
- температура воздуха наиболее холодной пятидневки обеспеченностью 0,98 – минус 28 °С, обеспеченностью 0,92 – минус 25 °С.
- температура воздуха обеспеченностью 0.94 равна минус 13 °С.

Расчётные температуры наружного воздуха теплого периода определенные по данным м. ст. Калуга составляют:

- абсолютный максимум температуры воздуха – 38 °С;
- температура воздуха тёплого периода года обеспеченностью 0,95 составляет 22.0 °С, обеспеченностью 0.98 – 26.0 °С;
- средняя максимальная температура воздуха наиболее теплого месяца плюс 24.2 °С.

Средняя годовая сумма осадков для исследуемой территории составляет 681 мм. В апреле-октябре выпадает 424 мм, в ноябре-марте – 217 мм осадков.

В течение года ветровой режим характеризуется достаточно высокой степенью неустойчивости. Осенью и зимой преобладают юго-западные и южные ветры. В теплое время года увеличивается повторяемость ветров западного и южного направления. В среднем за год преобладают ветры южного, юго-западного и западного направлений. На пересеченной местности направление ветра может в значительной степени изменяться в зависимости от особенностей рельефа.

Исследуемая территория характеризуется продолжительным периодом с устойчивым снежным покровом. Средняя продолжительность периода со снежным покровом составляет 118 дней. В среднем устойчивый снежный покров образуется 30 ноября. Разрушение устойчивого снежного покрова происходит в среднем 29 марта. Полностью снежный покров сходит 5 апреля. Средняя из наибольших декадных высот снежного покрова за зиму составляет 39 см, максимальная – 72 см, минимальная – 13 см.

Среди атмосферных явлений на исследуемой территории наиболее часто наблюдаются туманы, грозы, метели, град. За год среднее количество дней с туманами составляет 32.57 случая, наибольшее – 80. Среднегодовое количество дней с грозой составляет 26.7 случаев, наибольшее – 43. За год среднее количество дней с метелью составляет 18.77 случаев, наибольшее – до 51. За год среднее годовое количество дней с градом составляет 1.09 случая, наибольшее – 4.

Рельеф

Калужская область находится в центре Русской (Восточно-Европейской) равнины. На ее территории есть как низкие равнины высотой до 200 м над уровнем моря, так и возвышенные равнины высотой более 200 м. Юго-восток области располагается на СреднеРусской возвышенности, северо-запад — на Смоленско-Московской возвышенности, в пределах которой отчетливо выражена Спас-Деменская гряда. Эти возвышенности отделены друг от друга Угорско-Протвинской низиной. Крайний юго-запад области занимает окраину Днепровско-Деснинской низменности (Брянско-Жиздринское полесье). Между двумя этими низменностями расположена относительно приподнятая Барятинско-Сухиничская равнина. Высшая точка рельефа области находится на высоте 279 м в пределах Спас-Деменской гряды — Зайцева «гора», низшая — в долине реки Оки при впадении реки Протвы 110 м над уровнем моря. Следовательно, амплитуда рельефа достигает 170 м.

По территории области проходит главный водораздел Русской равнины, разделяющий бассейны Волги и Днепра. Почти все реки относятся к бассейну Волги: Ока с притоками Жиздрой, Угрой, Протвой, Нарой и др., и лишь часть — к бассейну Днепра; Десна с притоками Снопотью, Болвой и др. Таким образом, большая часть области располагается в бассейне внутриматерикового стока Каспийского моря, меньшая относится к бассейну Атлантического океана.

Гидрография

Гидрографическая сеть района изысканий представлена притоками р. Ока.

Реки территории отличаются неравномерностью стока в течении года и относятся к восточноевропейскому типу внутригодового распределения стока, который характеризуется высоким половодьем, низкой летней и зимней меженью и повышенным стоком в осенний период. От 50 до 90% годового стока проходит весной в период снеготаяния. За весенним половодьем следует низкая летняя межень. Низкий сток летне-осенней межени нередко нарушается дождевыми паводками, значительно повышающими меженный сток. Доля летне-осеннего стока составляет около 25%. Зимний сток на большинстве рек территории меньше летне-осеннего стока и составляет 6% годового.

Водотоки территории характеризуются наличием продолжительного периода устойчивого ледостава. При устойчивых морозах ледостав устанавливается в течение 1 – 3 суток, а при неустойчивых растягивается на 30 и более дней. Крайние ранние и поздние даты установления ледостава отклоняются от средних до 10 – 20 дней. Для большинства рек территории характерно наличие устойчивого ледостава, средняя продолжительность которого составляет 125 – 140 дней. Разрушение ледяного покрова (стаивание льда) начинается с момента наступления положительных средних суточных температур воздуха. Вскрытие происходит дружно и в среднем приурочено к концу первой декады апреля.

Участок изысканий расположен на водоразделе малых правых притоков р. Угра. Проектируемая трасса не имеет пересечений и сближений с постоянными водными объектами и участками временной концентрации стока.

Растительность и животный мир

Калужская область расположена на западе европейской части России в подзонах смешанных и широколиственных лесов. Бореальная растительность региона представлена сложными еловыми и елово-широколиственными подтаежными лесами с преобладанием ели, дуба и липы (Национальный атлас почв РФ, 2011). В центральной и западной частях области встречаются сосновые подтаежные леса с южноборовыми или лугово-степными видами рас-

тений. В юго-восточной части региона появляется неморальная растительность, сформированная липово-дубовыми с участием ясеня широколиственными лесами.

Наиболее облесенной является северная часть области, включающая бассейны рек Протвы и Угры. Однако коренные леса в этом районе почти не сохранились. На их месте сформировались мелколиственные леса, в древесном ярусе которых преобладают береза и осина с примесью ели и дуба. Богатый подлесок в таких сообществах сформирован лещиной обыкновенной, рябиной, бересклетом, иногда встречается можжевельник. В травяном покрове участвуют осока волосистая, зеленчук, грушанки, изредка черника. В северо-западной части подзоны смешанных лесов, в бассейне верхней Болвы, большие площади занимают болота, в основном низинные. На этих болотах произрастают черноольшанники или березняки с обилием лабазника и крапивы, реже ивняка.

В регионе достаточно распространенными являются аazonальные сообщества. На водоразделах и склонах речных террас повсеместно распространены суходольные луга, в поймах рек – заливные луга.

Перечень редких и находящихся под угрозой исчезновения объектов растительного мира, занесенных в Красную книгу Калужской области, утвержден постановлениями Правительства Калужской области от 13.09.2012 №460, от 20.02.2013 №87, от 29.05.2014 №327, от 19.02.2015 №96, от 23.07.2015 №405. Последнее издание Красной книги Калужской области (Растительный мир, том 1) вышло в 2015 г. В него включены 29 видов грибов, 2 вида водорослей, 19 видов лишайников, 35 видов мохообразных и 220 видов сосудистых растений.

Среди 220 краснокнижных видов сосудистых растений представлено несколько папоротниковидных (многорядник Брауна, многоножка обыкновенная), хвощ пестрый, виды рдестов. Редкими и находящимися под угрозой исчезновения видами злаков на территории Калужской области являются вейники незамеченный и Лангсдорфа, виды келерии, ковыль перистый, манники дубравный и литовский, овсяницы Беккера и валисская (типчак), овсяница высокая, перловник высочайший, пырей промежуточный. В списке особо охраняемых видов растений значатся также 17 видов осок, в том числе осока поздняя, раздвинутая, водная.

Среди двудольных растений в Красную книгу региона вошли 2 вида ив (лопарская и черничная), тополь черный, береза приземистая, клен полевой, астрагалы и целый ряд луговых видов, характерных для степных регионов.

Животный мир Калужской области характеризуется высоким видовым разнообразием. При этом фауна представлена как северными видами, в числе которых бурый медведь, белая куропатка, клест-еловик, полевой конек, так и западноевропейскими (аист белый) и степными видами (серая куропатка, заяц-русак). При этом многообразие биотопов, сформированных на территории региона, обуславливает обитание здесь как видов смешанных и широколиственных лесов, так и обитателей открытых биотопов, лугов и сельскохозяйственных полей.

2 Обоснование определения границ зон планируемого размещения линейных объектов

Граница зон планируемого размещения линейных объектов, устанавливается в соответствии с шириной и протяженностью полосы отвода для строительства проектируемого газопровода. Ширина полосы отвода определена с учетом принятых проектных решений, категории земель, схем расстановки механизмов, отвалов растительного и минерального грунта, способов соединения и укладки труб газопровода, от способа и схемы обратной засыпки смонтированного газопровода.

Граница зон планируемого размещения линейных объектов принята проектными решениями из условий и технологии монтажа линейных объектов и оборудования ГРПШ и составляет 10,5 м.

Граница зоны планируемого размещения объекта составляет 12068 кв.м.

Граница территории, в отношении которой осуществляется подготовка проекта планировки территории определена по внешним границам максимально удаленных от планируемого маршрута прохождения линейного объекта зон с особыми условиями использования территории, которые подлежат установлению в связи с размещением этих линейных объектов:

- Охранные зоны трубопроводов: охранный зона магистральных трубопроводов устанавливается в соответствии с Постановлением Правительства РФ от 20 ноября 2000 г. N 878 "Об утверждении Правил охраны газораспределительных сетей" (с изм. от 17 мая 2016 г.). Ширина охранной зоны газопровода составляет 3 метра от оси газопровода со стороны прохода и 2 метров - с противоположной стороны, охранный зона ГРПШ составляет 10 м от ограждения.

3 Обоснование определения границ зон планируемого размещения линейных объектов, подлежащих реконструкции в связи с изменением их местоположения

При реконструкции объекта «Газопровод межпоселковый к дер. Нероново Медынского района Калужской области», не предусматривается реконструкция линейных объектов в связи с изменением их местоположения.

4 Обоснование определения предельных параметров застройки территории в границах зон планируемого размещения объектов капитального строительства, входящих в состав линейных объектов

В соответствии с п. 2 ч. 6 ст. 30 Градостроительного кодекса Российской Федерации предельные параметры разрешенного строительства устанавливаются в соответствии с градостроительным регламентом. В соответствии с п. 3 ч. 4 ст. 36 Градостроительного кодекса Российской Федерации действие градостроительного регламента не распространяется на земельные участки, предназначенные для размещения линейных объектов и (или) занятые линейными объектами.

Предельные параметры застройки территории в границах зон планируемого размещения объектов капитального строительства, входящих в состав линейных объектов определены проектными решениями.

5 Ведомость пересечений границ зон планируемого размещения линейного объекта (объектов) с сохраняемыми объектами капитального строительства (здание, строение, сооружение, объект, строительство которого не завершено), существующими и строящимися на момент подготовки проекта планировки территории

Пересечения трассы проектируемого объекта с подземными и надземными коммуникациями отсутствуют.

Ведомость пересечения с автомобильными дорогами

Пикет	Плюсовка	Наименование дороги	Километраж автодороги в месте пересечения с трассой	Угол пересечения, градусы	Категория, тип покрытия	Ширина проезжей части по линии пешехода_м	Ширина земельного полотна	Ширина основания насыпи по линии пешехода_м	Владелец, адрес, телефон, факс
Трасса межпоселкового газопровода									
9	39,93	"Медынь - Верея" - д.Нероново - д.Водрино	0+983	79°50'	Г, V	5.1	5.1	5.1	Администрация Медынского МР

6 Ведомость пересечений границ зон планируемого размещения линейного объекта (объектов) с объектами капитального строительства, строительство которых запланировано в соответствии с ранее утверждённой документацией по планировке территории

Пересечения границ зон планируемого размещения линейного объекта (объектов) с объектами капитального строительства, строительство которых запланировано в соответствии с ранее утверждённой документацией по планировке территории отсутствуют.

7 Ведомость пересечений границ зон планируемого размещения линейного объекта (объектов) с водными объектами (в том числе с водотоками, водоемами, болотами и т.д.)

Пересечения границ зон планируемого размещения линейного объекта (объектов) с водными объектами, строительство которых запланировано в соответствии с ранее утверждённой документацией по планировке территории отсутствуют.

8 Состав материалов и результаты инженерных изысканий

Основанием для производства работ послужило задание на выполнение комплекса инженерных изысканий по объекту «Газопровод межпоселковый к дер. Нероново Медынского района Калужской области», а также в соответствии с Программой производства комплексных инженерных изысканий «Газопровод межпоселковый к дер. Нероново Медынского района Калужской области» (представлены в приложении тома № 054.085.П.0/0.0002-ИЭИ - «Технический отчет по результатам комплексных инженерных изысканий»).

Согласно заданию, выполнение комплексных инженерных изысканий по объекту: «Газопровод межпоселковый к дер. Нероново Медынского района Калужской области», выполнены следующие виды инженерных изысканий:

1. Инженерно – геодезические изыскания;

Целью инженерно-геодезических изысканий является получение материалов о ситуации и рельефе местности, включая подземные и наземные коммуникации и сооружения с техническими характеристиками, необходимых для расчетов проектирования реконструкции объекта, его инженерной защиты, разработки мероприятий по охране окружающей среды, проекта организации строительства для разработки окончательных решений по осуществлению профилактических мероприятий, производству земляных работ, а также для подготовки решений по вопросам, возникшим при подготовке проектной документации, ее согласовании или утверждении.

Основные задачи инженерно-геодезических изысканий:

- выполнение в полном объеме инженерно-геодезических изысканий объектов проектирования;
- создание плано-высотной съемочной геодезической сети с требуемой точностью и плотностью для обеспечения выполнения топографической съемки и закрепления на местности изысканных трасс и объектов;
- выполнение топографической съемки в масштабе 1:2000 площадки полей; площадок проектируемых крановых узлов, шкафных газорегуляторных пунктов, а также топографической съемки в масштабе 1:500;
- создание инженерно-цифровой модели местности (ИЦММ) в цифровом векторно-топологическом виде для обработки (моделирования) на ЭВМ и автоматизированного решения инженерных задач;
- создание инженерно-топографических планов, на которых отображены рельеф местности, объекты ситуации, подземные и наземные коммуникации и сооружения, с техническими характеристиками, необходимыми для проектирования;
- обеспечение других видов инженерных изысканий.

2. Инженерно – геологические изыскания;

Цели и задачи инженерно-геологических изысканий:

- получение материалов для выбора территорий различного функционального назначения и определения планируемого размещения объектов капитального строительства с учетом природных условий территорий и ограничений их использования, обусловленных рисками возникновения чрезвычайных ситуаций природного и природно-техногенного характера, с целью обеспечения устойчивого развития территорий;
- получение материалов об инженерно-геологических условиях, необходимых для обоснования компоновки зданий и сооружений для принятия конструктивных и объемно-

планировочных решений, оценки опасных инженерно-геологических и техногенных процессов и явлений, проектирования инженерной защиты и мероприятий по охране окружающей среды, проекта организации строительства;

- получение необходимых и достаточных исходных данных для построения расчетной геомеханической модели взаимодействия зданий и сооружений с естественным основанием, обоснования методов производства земляных работ, детализации участков индивидуального проектирования и переходов через естественные и искусственные препятствия.

3. Инженерно – гидрометеорологические изыскания;

Целью инженерно-гидрометеорологических изысканий является обновление материалов инженерных изысканий и специальных исследований для актуализации данных комплексной оценки природных и техногенных условий территории, в объемах необходимых и достаточных для корректировки проектной и рабочей документации в соответствии с требованиями законодательства РФ, нормативно-технических документов и Градостроительного кодекса РФ.

Задачей инженерно-гидрометеорологических изысканий является определение климатических характеристик района изысканий и гидрологических условий водных объектов, оказывающих влияние на место реконструкции.

4. Инженерно – экологические изыскания

Цель работ – получение необходимых и достаточных экологических данных и сведений для оценки современного состояния компонентов окружающей природной среды и разработки раздела проектной документации «Перечень мероприятий по охране окружающей среды».

Основные задачи:

– оценка современного состояния окружающей среды, включая подготовку исходных данных для оценки возможного ущерба и установления размеров возможных компенсаций в ходе проектируемой деятельности;

– разработка предварительного прогноза возможных изменений природной среды в результате строительных воздействий и рекомендаций по предотвращению вредных и неблагоприятных экологических последствий;

– разработка предложений к Программе локального экологического мониторинга.

Комплекс инженерно-геодезических изысканий выполнялся в июле 2022 года

Результаты выполнения комплекса инженерно-геодезических изысканий по объекту: «Газопровод межпоселковый к дер. Нероново Медынского района Калужской области» представлены в технических отчётах в электронном виде к данному Тому.

Право на выполнение инженерных изысканий предоставлено документом № 226-2022 от 06.05.2022 г., выдано СРО Ассоциация «ИНЖЕНЕР-ИЗЫСКАТЕЛЬ».

Приложение А

**Письмо Министерства природных ресурсов и экологии
Калужской области
Управление регулирования деятельности в сфере природопользования № 9822-
22 от 20.12.2022 г.**



**МИНИСТЕРСТВО
ПРИРОДНЫХ РЕСУРСОВ И ЭКОЛОГИИ
КАЛУЖСКОЙ ОБЛАСТИ
УПРАВЛЕНИЕ РЕГУЛИРОВАНИЯ
ДЕЯТЕЛЬНОСТИ В СФЕРЕ
ПРИРОДОПОЛЬЗОВАНИЯ**

ул. Заводская, 57, г. Калуга, 248018
тел. (4842) 71-99-55, факс (4842) 71-99-56
e-mail: priroda@adm.kaluga.ru

20.12.2022 № 9822-22
№ 450 от 18.11.2022

**Генеральному директору
ООО НПЦ «Наследие-РОСС»
А.Ю. Бревенникову**

maht@nasros.ru ✓

Уважаемый Аким Юрьевич!

Министерство природных ресурсов и экологии Калужской области (далее – министерство), рассмотрев Ваше обращение, сообщает следующее.

Согласно представленным картографическим материалам проектируемый объект «Газопровод межпоселковый к дер. Клины Медынского района Калужской области» (код стройки 40/1678-1) частично входит в границы особо охраняемой природной территории (далее – ООПТ) регионального значения – памятника природы «Р. Медынка с охраняемым ландшафтом на расстоянии 300 м в обе стороны от уреза воды», проектируемый объект «Газопровод межпоселковый к дер. Кочубеевка Медынского района Калужской области» (код стройки 40/1679-1) – в границы ООПТ регионального значения – памятника природы «Р. Мисида с охраняемым ландшафтом по 200 м в обе стороны от уреза воды». Проектируемый объект «Газопровод межпоселковый к дер. Нероново Медынского района Калужской области» (код стройки 40/1680-1) в границы ООПТ регионального значения не входит.

В границы охранных зон ООПТ регионального значения проектируемые объекты не входят.

Месторождения общераспространенных полезных ископаемых в границах участков проектирования отсутствуют. Право пользования недрами на участках недр местного значения министерством не предоставлялось.

Ценные для птиц водно-болотные угодья, а также ключевые орнитологические территории (далее – КОТР) в районе проектирования объектов отсутствуют. Для получения официального заключения о наличии КОТР и подробной информации о КОТР следует обратиться в Союз охраны птиц России по ссылке: <http://www.rbcu.ru/programs/2850/35974/>.

Проектируемые объекты имеют линейные конфигурации и относительно малые площади, которые недостаточны для существования постоянного населения объектов животного мира, в том числе охотничьих ресурсов. Такие понятия как численность и плотность населения для территорий производства работ не применимы.

Территории в районе проектирования объектов являются средой (местами) обитания единичных особей (пар) следующих видов охотничьих животных:
- «Газопровод межпоселковый к дер. Клины Медынского района Калужской области» (код стройки 40/1678-1) – досья, косули, лисицы, зайца-беляка, куницы лесной,

хоря лесного, крота, тетерева, рябчика, вяхиря, кряквы, вальдшнепа, бекаса и других;


- «Газопровод межпоселковый к дер. Кочубеевка Медынского района Калужской области» (код стройки 40/1679-1) – лисицы, зайца-беляка, крота, вяхиря, куропатки серой и других;
- «Газопровод межпоселковый к дер. Нероново Медынского района Калужской области» (код стройки 40/1680-1) – лося, косули, лисицы, зайца-беляка, крота, кряквы, вяхиря, вальдшнепа и других.

За последние 10 лет миграционные «коридоры» (пути сезонных миграций и перемещений) диких животных известны на пересечении с лесопокрытым участком между дер. Михеево и дер. Клины и между дер. Нероново и дер. Павлищево Медынского района Калужской области; миграционные стоянки в районе размещения объектов не установлены.

Сведения о наличии (отсутствии) на участках проектирования редких и находящихся под угрозой исчезновения объектов животного и растительного мира, занесенных в Красную книгу Калужской области и (или) Красную книгу Российской Федерации, министерство не располагает.

Сведения о свалках и полигонах промышленных отходов и твердых коммунальных отходов (в том числе несанкционированных), территориях природно-лечебных ресурсов, лечебно-оздоровительных местностей и курортов, включая санитарно-курортные организации, объектах всемирного наследия и их охранных (буферных) зонах в министерстве отсутствуют.

**Заместитель министра –
начальник управления**



Н.О. Артамонова

Новикова О.А.
(4842) 719-973

Приложение Б
Заключение №КЛЖ 002008 от 15.11.2022г. Департамента по недропользованию
по центральному федеральному округу (Центрнедра)



ФЕДЕРАЛЬНОЕ АГЕНТСТВО ПО
НЕДРОПОЛЬЗОВАНИЮ
(Роснедра)

ДЕПАРТАМЕНТ ПО НЕДРОПОЛЬЗОВАНИЮ
ПО ЦЕНТРАЛЬНОМУ ФЕДЕРАЛЬНОМУ ОКРУГУ
(Центрнедра)

Варшавское шоссе, д. 39-а, г. Москва, 117105
Тел. (499) 678-32-12, факс (499) 678-31-78
E-mail: center@rosnedra.gov.ru

15.11.2022 № 17КЛЖ-13/764
на № 242 от 24.10.2022

Генеральному директору
ООО Научно-проектный центр
«НАСЛЕДИЕ-РОСС»
А.Ю. Бревенникову

г. Уфа, а/я 104,
Республика Башкортостан, 450106

ИНН 2536064063

ЗАКЛЮЧЕНИЕ № КЛЖ 002008

об отсутствии полезных ископаемых в недрах под участком предстоящей застройки

Выдано: Департаментом по недропользованию по Центральному федеральному округу

1. Заявитель: ООО Научно-проектный центр «НАСЛЕДИЕ-РОСС»
2. Данные об участке предстоящей застройки: «Газопровод межпоселковый к дер. Нероново Медынского района Калужской области» код стройки 40/1680-1».

*Географические координаты участка предстоящей застройки и копия топографического плана участка предстоящей застройки приведены в приложении к настоящему заключению, являющемся его неотъемлемой составной частью.

3. В границах участка предстоящей застройки месторождения полезных ископаемых в недрах отсутствуют

4. Срок действия заключения: 15.11.2023 г.

Настоящее заключение содержит сведения об отсутствии или наличии запасов полезных ископаемых в недрах под участком предстоящей застройки, предусмотренное статьей 25 Закона Российской Федерации от 21 февраля 1992 г. «2395-1 «О недрах».

Иную геологическую информацию о недрах, в том числе информацию о месторождениях подземных вод, заявитель вправе получить в порядке, предусмотренном статьей 27 Закона Российской Федерации «О недрах», постановлением Правительства Российской Федерации от 2 июня 2016 г. №492 «Об утверждении Правил использования геологической информации о недрах, обладателем которой является Российская Федерация», приказом Минприроды России от 5 мая 2012 г. №122 «Об утверждении Административного регламента Федерального агентства по недропользованию по предоставлению государственной услуги по предоставлению в пользование геологической информации о недрах, полученной в результате государственного геологического изучения недр».

Неотъемлемые приложения:

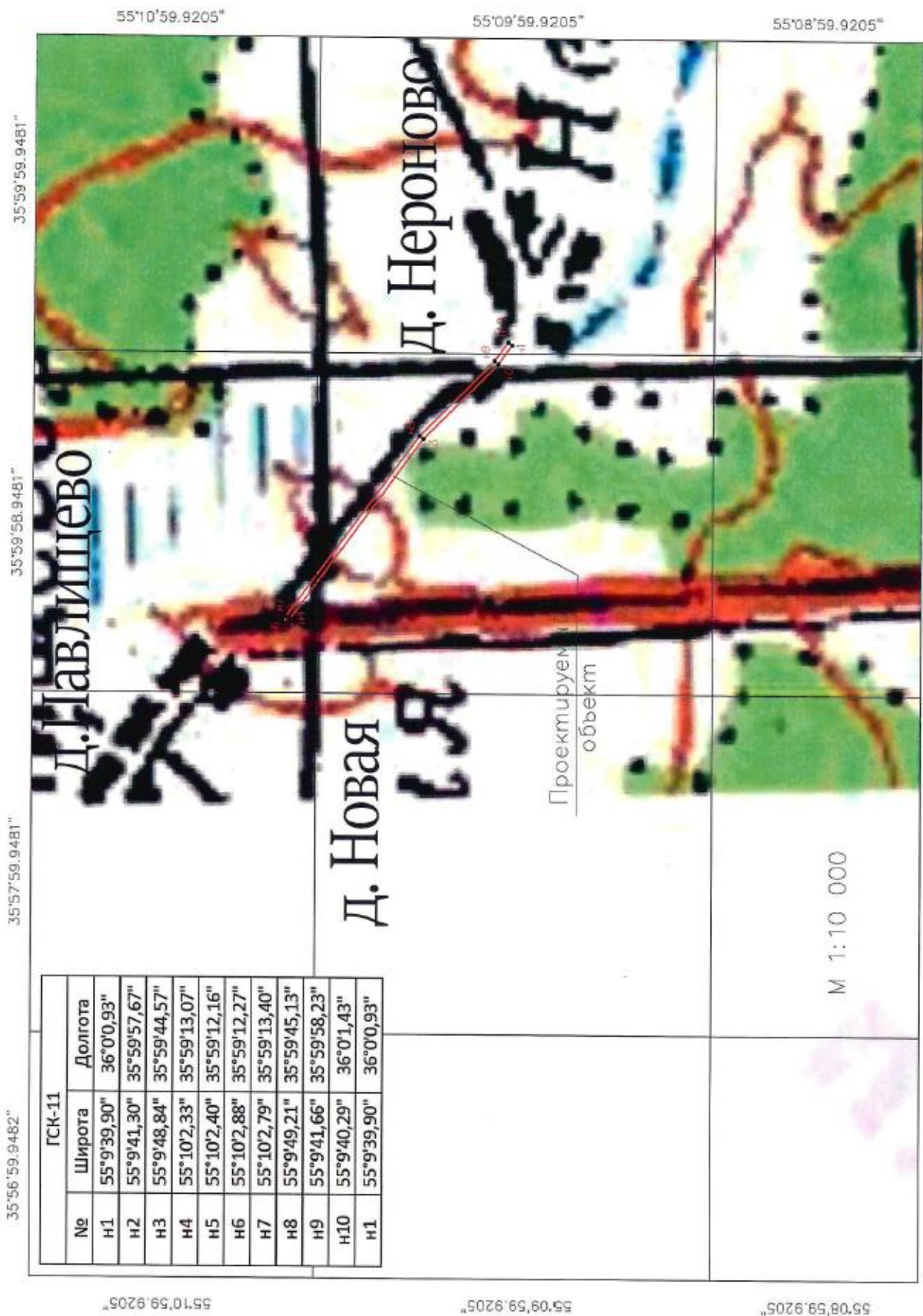
- Сведения о географических координатах участка предстоящей застройки и копия топографического плана участка предстоящей застройки (в соответствии с заявочными материалами) на 2 л.

И.о. начальника Департамента



С.Б. Михайлов

Бушueva E.B.
8(4842) 57-86-53
kaluga@rosnedra.gov.ru



Приложение 2

Географические координаты

«Газопровод межпоселковый к дер. Нероново Медынского района Калужской области»
код стройки 40/1680-1

ГСК-11		
№	Широта	Долгота
н1	55°9'39,90"	36°0'0,93"
н2	55°9'41,30"	35°59'57,67"
н3	55°9'48,84"	35°59'44,57"
н4	55°10'2,33"	35°59'13,07"
н5	55°10'2,40"	35°59'12,16"
н6	55°10'2,88"	35°59'12,27"
н7	55°10'2,79"	35°59'13,40"
н8	55°9'49,21"	35°59'45,13"
н9	55°9'41,66"	35°59'58,23"
н10	55°9'40,29"	36°0'1,43"
н1	55°9'39,90"	36°0'0,93"



Приложение В
Письмо Управления по охране объектов культурного наследия от 15.12.2022 г. №
10/3019-22

КАЛУЖСКАЯ ОБЛАСТЬ



**УПРАВЛЕНИЕ ПО ОХРАНЕ ОБЪЕКТОВ
КУЛЬТУРНОГО НАСЛЕДИЯ**

248000, г. Калуга, пл. Старый Торг, 5,
тел. 702-171
E-mail: nasledie@adm.kaluga.ru

№ 10/3019-22 от 15.12.2022
На № 732 от 05.12.2022

Генеральному директору
ООО НПЦ «НАСЛЕДИЕ - РОСС»

А.Ю. Бревенникову

maht@nasros.ru

Уважаемый Аким Юрьевич!

Управление по охране объектов культурного наследия Калужской области (далее – Управление) на запрос о предоставлении сведений о наличии (отсутствии) объектов культурного наследия для разработки проектной документации по объекту: «Газопровод межпоселковый к дер. Клины Медынского района Калужской области» код стройки 40/1678-1, «Газопровод межпоселковый к дер. Кочубеевка Медынского района Калужской области» код стройки 40/1679-1, «Газопровод межпоселковый к дер. Нероново Медынского района Калужской области» код стройки 40/1680-1 согласно представленного плана, сообщает следующее.

По имеющимся в Управлении сведениям, на указанных участках в местах расположения проектируемого газопровода объекты культурного наследия, включенные в единый государственный реестр объектов культурного наследия (памятников истории и культуры) народов Российской Федерации, выявленные объекты культурного наследия, зоны охраны и защитные зоны объектов культурного наследия отсутствуют.

Вместе с тем, сведениями об отсутствии на указанной территории объектов, обладающих признаками объекта культурного наследия (в т. ч. археологического), Управление не располагает.

Таким образом, для принятия Управлением решения о возможности проведения землеустроительных, земляных, строительных, мелиоративных, хозяйственных работ, работ по использованию лесов и иных работ заказчику данных работ до начала их проведения необходимо руководствоваться статьями 28, 30, 31, 32, 36, 45.1 Федерального закона от 25.06.2002 № 73-ФЗ «Об объектах культурного наследия (памятниках истории и культуры) народов Российской Федерации», пунктом 56 статьи 26 Федерального закона от 03.08.2018 № 342-ФЗ «О внесении изменений в Градостроительный кодекс Российской Федерации и отдельные законодательные акты Российской Федерации», пунктом 11 (3) Положения о государственной историко-культурной экспертизе (далее – ГИКЭ),

2

утвержденного постановлением Правительства Российской Федерации от 15.07.2009 № 569, предусматривающими в качестве первоочередных действий проведение и представление в Управление заключения ГИКЭ земельного участка, проводимого путем археологической разведки.

Начальник управления



Е.Е. Чудаков

Дерюгин Александр Викторович
8(4842) 702-170

Приложение Г
Письмо Администрации МР «Медынский район» Калужской области от
23.12.2022 г. № 4621



АДМИНИСТРАЦИЯ
МУНИЦИПАЛЬНОГО РАЙОНА
«МЕДЫНСКИЙ РАЙОН»
КАЛУЖСКАЯ ОБЛАСТЬ
ул. Луначарского, д.45, г. Медынь, 249950
Тел./факс 8-48433-21317
E-mail: amedyn@adm.kaluga.ru

ООО НПЦ «НАСЛЕДИЕ-РОСС»

Генеральному директору
А.Ю. Бревенникову

info@nasros.ru

копия: maht@nasros.ru

23 декабря 2022г. № 4622

На №№ 717, 718, 719, 720, 721, 722, 723,
724, 725, 726, 727, 728 от 05.12.2022г.

Уважаемый Аким Юрьевич!

Администрация муниципального района «Медынский район» по результатам рассмотрения запросов о предоставлении информации от 05.12.2022г. направляет сведения для проектирования объекта газоснабжения и газификации на территории Калужской области «Газопровод межпоселковый к дер. Нероново Медынского района Калужской области» код стройки 40/1680-1 (в границах СП «Деревня Брюхово» МР Медынский район КО) – далее Объект:

На запрос № 717:

1) Граница населенного пункта дер. Нероново Медынского района Калужской области установлена Генеральным планом сельского поселения «Деревня Брюхово» Медынского района Калужской области. Генеральный план размещен: http://old.admoblkaluga.ru/New/Stroit/Architecture_New/GenPlan/143/2022/Index.htm);

Решением Сельской Думы сельского поселения «Деревня Брюхово» Медынского района Калужской области от 24.05.2022 № 52 «О внесении изменений в генеральный план сельского поселения «Деревня Брюхово» Медынского района Калужской области, утвержденного Решением Сельской Думы сельского поселения «Деревня Брюхово» Медынского района Калужской области от 10.08.2013 № 83» изменение границ населенного пункта дер. Нероново на ближайшую перспективу не предусмотрено.

Граница населенного пункта дер. Нероново сельского поселения «Деревня Брюхово» Медынского района Калужской области внесена в ЕГРН: реестровый номер 40:14-4.91; идентификационный номер 628101923.

2) На расстоянии до 300м от Объекта расположены:

- земельные участки населенного пункта дер. Павлищево (с ВРИ ЗУ «для ведения личного подсобного хозяйства» и «для индивидуального жилищного строительства» и иные):

40:14:030801:5; 40:14:030801:53; 40:14:030801:115; 40:14:030801:116;
40:14:030801:117; 40:14:030801:147; 40:14:030801:190; 40:14:030801:538; 40:14:030801:170
40:14:030810:15;

- земельные участки населенного пункта дер. Нероново (с ВРИ ЗУ «для ведения личного подсобного хозяйства» и «для индивидуального жилищного строительства»):

40:14:030807:15; 40:14:030807:18; 40:14:030807:20; 40:14:030807:34; 40:14:030807:35; 40:14:030807:46; 40:14:030807:47; 40:14:030807:48; 40:14:030807:50; 40:14:030807:51; 40:14:030807:53; 40:14:030807:54; 40:14:030807:55; 40:14:030807:56; 40:14:030807:81; 40:14:030807:83; 40:14:030807:91; 40:14:030807:92; 40:14:030807:93; 40:14:030807:214; 40:14:030807:215;

- земельные участки территории СНТ Медынь, массив 1-й (с ВРИ ЗУ «для ведения садоводства», «для ведения садоводства и огородничества»):

40:14:030806:15; 40:14:030806:16; 40:14:030806:19; 40:14:030806:20; 40:14:030806:21; 40:14:030806:24; 40:14:030806:34; 40:14:030806:35; 40:14:030806:40; 40:14:030806:41; 40:14:030806:46; 40:14:030806:63; 40:14:030806:65; 40:14:030806:70; 40:14:030806:71; 40:14:030806:72; 40:14:030806:73; 40:14:030806:90; 40:14:030806:146; 40:14:030806:147; 40:14:030806:151; 40:14:030806:156; 40:14:030806:212; 40:14:030806:273; 40:14:030806:274; 40:14:030806:277; 40:14:030806:287;

- земельные участки сельскохозяйственного назначения для сельскохозяйственного производства (или иные ВРИ ЗУ, приравненные либо подобные ВРИ «для сельскохозяйственного производства»):

40:14:030809:7; 40:14:030809:13; 40:14:030809:15; 40:14:030809:16; 40:14:030809:17; 40:14:030809:22; 40:14:030809:30; 40:14:030809:31; 40:14:030809:33; 40:14:030809:34; 40:14:030809:162; 40:14:030809:163;

- иные земельные участки (земли промышленности под опорами ВЛ ЛЭП, под автодорогами, земли лесного фонда и пр.):

40:14:000000:357; 40:14:000000:126; 40:14:000000:492; 40:00:000000:5759 (контур 14).

Границы указанных в подпункте 2 земельных участков установлены в соответствии с действующим земельным законодательством. Сведения о земельных участках, границы которых не установлены в соответствии с действующим земельным законодательством, в администрации муниципального района «Медынский район» отсутствуют.

Иные сведения, запрашиваемые в письме № 717 от 05.12.2022, в администрации муниципального района «Медынский район» отсутствуют.

На запрос № 718: В районе проектирования Объекта отсутствует система мониторинга и управления инженерными системами (СМИС) зданий и сооружений.

На запрос № 719:

1) Сведения по показателям плодородия земель сельскохозяйственного назначения, расположенных в районе размещения Объекта на расстоянии 10 метров в каждую сторону от оси газопровода, в администрации муниципального района «Медынский район» отсутствуют;

2) На территории расположения Объекта красные линии не установлены;

3) Сведения о ранее учтенных (возникших) земельных участках и правах на них, сведения и информация о которых не внесена в ЕГРН (сведения из архивов ОМС, поземельных/позхозяйственных книг, региональных государственных архивов и др.), расположенных в районе размещения Объекта на расстоянии 10 метров в каждую сторону от оси газопровода, в администрации муниципального района «Медынский район» отсутствуют;

4) В районе размещения Объекта на расстоянии 10 метров в каждую сторону от оси газопровода отсутствуют земельные участки, изъятые из оборота;

5) Сведения о спорных, бесхозных территориях, возможных правообладателях, которые решают споры в суде, о территориях, на которые имеются несколько претендентов, расположенных в районе размещения Объекта на расстоянии 10 метров в каждую сторону от оси газопровода, в администрации муниципального района «Медынский район» отсутствуют.

На запрос № 720: в пределах земельного отвода и на прилегающей территории к нему на расстоянии 1000 м от трассы проектируемого Объекта кладбища отсутствуют.

На запрос № 721: Санитарно-защитные зоны объектов, расположенных на расстоянии до 1500 м от трассы проектируемого Объекта, установленные в соответствии с действующим законодательством Российской Федерации, отсутствуют. В администрации муниципального района «Медынский район» отсутствуют сведения о наличии санитарно-защитных зон действующих объектов, расположенных на расстоянии до 1500 м от трассы проектируемого Объекта, не установленных в соответствии с действующим законодательством Российской Федерации.

На запрос № 722: В радиусе 5 км от проектируемой трассы Объекта расположены:

1) 1 артезианская скважина в дер Павлищево, 1 артезианская скважина в с. Егорье, зоны их санитарной охраны не установлены в соответствии с требованиями действующего законодательства;

2) Поверхностные источники водоснабжения:

- река Руть;
- река Бычок, пруды на русле реки, впадающие в реку безымянные ручьи, пруды на руслах ручьев;
- река Водринка, пруды на русле реки, впадающий в реку безымянный ручей;
- река Добринка, пруды на русле реки, впадающие в реку безымянные ручьи;
- река Ксема в районе дер. Озерное;, впадающий в реку безымянный ручей;
- ручей Ильинский;
- безымянный ручей и пруды на его русле в дер. Ольховка;
- безымянный ручей и пруды вблизи дер. Дураково;
- большие и малые пруды на территории сельского поселения «Деревня Брюхово»;
- родник в дер. Павлищево.

На запрос № 723:

1) В районе размещения Объекта, а также на всей территории муниципального района «Медынский район» отсутствуют специализированные предприятия, осуществляющие деятельность по размещению, сбору, транспортировке, обработке, утилизации, обезвреживанию отходов I-IV классов опасности;

2) В районе размещения Объекта, а также на всей территории муниципального района «Медынский район» отсутствуют полигоны ТБО, несанкционированные свалки и захоронения вредных отходов;

3) Администрация МР «Медынский район» не располагает сведениями о ближайшем действующем полигоне ТБО (ТКО). За получением необходимой информации Вы можете обратиться в Государственное предприятие «Калужский региональный экологический оператор» (ГП КРЭО). Сайт ГП КРЭО: <http://gpkreo.ru>.

На запрос № 724: В районе размещения Объекта отсутствуют пожарные гидранты. Ближайший к дер. Нероново пожарный гидрант расположен в с.Егорье Медынского района Калужской области. В дер. Павлищево расположен пожарный водоем (пруд). Единая дежурная диспетчерская служба расположена по адресу: 249950, РФ, Калужская область, Медынский район, г. Медынь, ул. Луначарского, д. 45.

На запрос № 725: В районе размещения Объекта на расстоянии 10 метров в каждую сторону от оси газопровода земли лесного фонда, городские леса, зеленые зоны, лесопарковые зоны, имеющие защитный статус, в том числе особо защитные участки леса, резервные леса, особо ценные леса и другие озелененные территории отсутствуют.

На запрос № 726: Документация по планировке территории - проекты планировки территории (ППТ) и проекты межевания территории (ПМТ) - на проектируемый Объект отсутствует, ранее не разрабатывалась.

На запрос № 727:

1) В районе размещения Объекта на расстоянии 10 метров в каждую сторону от оси газопровода отсутствуют особо охраняемые природные территории местного значения;

2) В районе размещения Объекта на расстоянии 10 метров в каждую сторону от оси газопровода отсутствуют объекты культурного наследия местного значения;

3) В районе размещения Объекта на расстоянии 10 метров в каждую сторону от оси газопровода отсутствуют природно-лечебные ресурсы, лечебно-оздоровительные местности и курорты, включая санитарно-курортные организации;

4) В районе размещения Объекта на расстоянии 10 метров в каждую сторону от оси газопровода отсутствуют территории и акватории водно-болотных угодий;

5) Информация о наличии (отсутствии) в районе размещения Объекта на расстоянии 10 метров в каждую сторону от оси газопровода ключевых орнитологических территорий в администрации муниципального района «Медынский район» отсутствует.

На запрос № 728: В районе размещения Объекта на расстоянии 10 метров в каждую сторону от оси газопровода особо ценные продуктивные сельскохозяйственные угодья, использование которых для других целей не допускается, отсутствуют.

С уважением,

Глава администрации
муниципального района
«Медынский район»



Н.В. Козлов

Исп. Харькова Е.А.
Тел. 8 /48433/ 21-363



Приложение Д
Письмо Минобороны России от 31.01.2023 г. № 1/173474



МИНИСТЕРСТВО ОБОРОНЫ
РОССИЙСКОЙ ФЕДЕРАЦИИ
(МИНОБОРОНЫ РОССИИ)

ФЕДЕРАЛЬНОЕ ГОСУДАРСТВЕННОЕ
КАЗЕННОЕ УЧРЕЖДЕНИЕ
«ЦЕНТРАЛЬНЫЙ АРХИВ
МИНИСТЕРСТВА ОБОРОНЫ
РОССИЙСКОЙ ФЕДЕРАЦИИ»

Генеральному директору
ООО НПЦ «Наследие-РОСС»
А.Ю.БРЕВЕННИКОВУ
г. Уфа, а/я 104,
Республика Башкортостан, 450106

г. Подольск, Московская обл., 142100.
«31» Января 2023 г. № 1/173474
На № 209 от 21.09.2022

При ответе ссылаться на наш номер и дату

Ваше обращение о предоставлении заключения (архивной справки) о ведении боевых действий на территории проектируемых объектов:

- «Газопровод межпоселковый к дер. Клины Медынского района Калужской области» код стройки 40/1678-1;
- «Газопровод межпоселковый к дер. Кочубеевка Медынского района Калужской области» код стройки 40/1679-1;
- «Газопровод межпоселковый к дер. Нероново Медынского района Калужской области» код стройки 40/1680-1 (далее – объект), к территории, на которой велись боевые действия в период Великой Отечественной войны, а также о наличии (отсутствии) на этой территории взрывоопасных предметов (далее – ВОП) или необходимости очистки местности от ВОП в Центральном архиве Министерства обороны Российской Федерации (далее – ЦА МО) рассмотрено.

Сообщаем, что в период Великой Отечественной войны Медынский район относился к Смоленской области и был оккупирован в октябре 1941 года, а освобожден в ходе Ржевско-Вяземской наступательной операции в середине января 1942 года частями 43-й армии Западного фронта.

Основание: ЦА МО, фонд 28 (16), опись 1071, дело 1г, листы 94 – 104, 126 – 136; дело 1е, листы 222 – 257; опись 1072, дело 481, листы 1 – 34; Военная энциклопедия. В 8-ми томах. М.: Воениздат 2002. Т. 5. С. 261 – 265. Справочник по освобождению городов в период Великой Отечественной войны 1941-1945. М.: Воениздат, 1985. С. 152.

В послевоенный период вплоть до 60-х годов вся территория страны, бывшая под оккупацией, подверглась сплошному разминированию.

Территория Медынского района Калужской (ранее Смоленской) области в послевоенный период входил в состав Московского военного округа.

Основание: ЦАМО, инв. № 297/92, лист 302.

Тит. ЦАМО 3-22

2

На хранении в ЦА МО имеется справка о ходе работ по разминированию бывших рубежей обороны инженерными войсками по состоянию на 25.06.1946 г. (приложение к докладу заместителю Председателя Госплана СССР от 15 июля 1946 г.), в которой приложена таблица со следующим показателем:

Названия республик и областей, на территории которых производится разминирование бывших рубежей	Объем работ, кв.км
Калужская область	1415

Основание: ЦА МО, фонд 69, опись 173230, дело 49, листы 41 – 44.

В имеющемся на хранении докладе начальника Московского военного округа о завершении разминирования территорий бывших военных действий в границах военного округа в 1953 году записано:

«... Работы по разминированию территории Московского военного округа проводились, по мере освобождения ее от оккупации, только на известных оборонительных рубежах и по заявкам советских органов и колхозов. Плановые работы по дальнейшему разминированию начались с 1949 года на территории Смоленской, Калининской, **Калужской**, Московской и Тульской областей. С 1951 года работы проводились преимущественно на выявленных бывших рубежах военных действий, а также на площадях, предъявленных к разминированию местными органами.

... Работы по очистке и разминированию территории закончены 15 октября 1953 года. Все засоренные площади, выявленные в результате инженерной разведки и по заявкам районных и областных военкоматов, очищены от взрывоопасных предметов».

В прилагаемой к докладу ведомости выполненных работ по разминированию территорий бывших военных действий в границах Московского военного округа в 1953 году значится в том числе:

Наименование областей	Выполнено (га)		Обнаружено и уничтожено всего боеприпасов (шт.)
	очищено	разминировано	
Московская	29452	1014	27254
Смоленская	15451	1500	83269
Калужская	4562	668	22145
Калининская	1174	67	27710
Тульская	513	22	2710

Основание: ЦА МО, фонд 69, опись 173230, дело 621, листы 305 – 323.

3


Таким образом, вследствие обнаружения большого количества минно-взрывных средств на территории ведения боевых действий в период Великой Отечественной войны 1941-1945 гг. дать полную гарантию об отсутствии взрывоопасных предметов на уже разминированной территории не представляется возможным.

Для сведения сообщаем, что по всем послевоенным случаям подрыва граждан, животных и техники поручения давались местным военкоматам, которые отчитывались о проделанной работе перед краевым (областным) военкоматом. Документы военкоматов ЦА МО не хранит.

Для установления периодов ведения боевых действий в этих районах, нахождения (или не нахождения) их под оккупацией противника по архивным документам, необходимо оформлять объекты установленным порядком по каждому вопросу (объекту) отдельно, с приложением ситуационных планов или обзорных схем объектов.

С порядком оформления запросов в ЦА МО Вы можете ознакомиться на официальном сайте Министерства обороны Российской Федерации: <http://www.mil.ru>, в разделе «Центральный архив», в подразделе «Услуги».

Начальник 1 отдела



А.Тихонов

Приложение Е
Письмо территориального отдела Управления Федеральной службы по надзору
в сфере защиты прав потребителей и благополучия человека по Калужской об-
ласти в Дзержинском, Юхновском, Износковском, Медыньском районах от
09.12.2022 г. № 618

УПРАВЛЕНИЕ ФЕДЕРАЛЬНОЙ СЛУЖБЫ ПО НАДЗОРУ В СФЕРЕ ЗАЩИТЫ ПРАВ ПОТРЕБИТЕЛЕЙ И БЛАГОПОЛУЧИЯ ЧЕЛОВЕКА ПО КАЛУЖСКОЙ ОБЛАСТИ
ТЕРРИТОРИАЛЬНЫЙ ОТДЕЛ УПРАВЛЕНИЯ ФЕДЕРАЛЬНОЙ СЛУЖБЫ ПО НАДЗОРУ В СФЕРЕ
ЗАЩИТЫ ПРАВ ПОТРЕБИТЕЛЕЙ И БЛАГОПОЛУЧИЯ ЧЕЛОВЕКА ПО КАЛУЖСКОЙ ОБЛАСТИ В
ДЗЕРЖИНСКОМ, ЮХНОВСКОМ, ИЗНОСКОВСКОМ, МЕДЫНСКОМ РАЙОНАХ
Интернациональная ул., д.21, г. Кондрово, Калужская обл., 249833
Тел/факс. (48434) 3 36 55 E-mail: kondrovo-to@yandex.ru

исх. № 618 от 09.12.2022 год
вх. № 40-5462-2022 от 06.12.2022 года

Генеральному директору
ООО НПЦ «НАСЛЕДИЕ-РОСС»
А.Ю. Бревенникову
maht@nasros.ru

В ответ на Ваш запрос вх. № 729 от 05.12.2022 года о представлении информации о наличии / отсутствии санитарно-защитных зон действующих объектов в районе размещения проектируемых объектов «Газопровод межпоселковый к дер. Клины Медынского района Калужской области», «Газопровод межпоселковый к дер. Кочубеевка Медынского района Калужской области», «Газопровод межпоселковый к дер. Нероново Медынского района Калужской области» территориальный отдел Управления Роспотребнадзора в Дзержинском, Юхновском, Износковском, Медыньском районах сообщает:

санитарно-защитные зоны действующих объектов в районе размещения проектируемых объектов на расстоянии до 1500 м отсутствуют.

Начальник территориального отдела


С.Н.Чудомех

Приложение Ж
Письмо комитета ветеринарии при правительстве Калужской области №4215 от 28.12.2022 г.



**КОМИТЕТ ВЕТЕРИНАРИИ
ПРИ ПРАВИТЕЛЬСТВЕ
КАЛУЖСКОЙ ОБЛАСТИ**

248000 г. Калуга
ул. Первомайская, 19
тел. 57-44-00, 57-93-11
факс 57-86-41
veterinar@adm.kaluga.ru
от 28.12.2022 № 4215-27
на № 733 от 05.12.2022 г.

Генеральному директору
ООО Научно – проектный центр
«НАСЛЕДИЕ - РОСС»

А.Ю. Бревенникову

Уважаемый Аким Юрьевич!

Комитет ветеринарии при Правительстве Калужской области (далее – комитет ветеринарии), рассмотрев ситуационные планы объектов строительства для разработки проектной документации и выполнения инженерно-экологических изысканий по объектам: «Газопровод межпоселковый к дер. Клины Медынского района Калужской области» код стройки 40/1678-1, «Газопровод межпоселковый к дер. Кочубеевка Медынского района Калужской области» код стройки 40/1679-1, «Газопровод межпоселковый к дер. Нероново Медынского района Калужской области» код стройки 40/1680-1, сообщает, что в пределах земельных отводов размещения объектов строительства, а также в прилегающей зоне по 1000 м в каждую сторону от земельных отводов проектируемых объектов, зарегистрированные в установленном порядке скотомогильники, биотермические ямы, сибиреязвенные и другие места захоронения трупов животных отсутствуют.

Местность благополучна по особо опасным болезням животных.

В случае ведения земляных работ в районе расположения объекта и обнаружения останков животных (неорганизованные захоронения) необходимо немедленно сообщить об этом в комитет ветеринарии по тел. 8 (910) 910-01-82 (телефон «горячей линии»).

И.о. председателя комитета



Е.А. Водолазов

Исп.: Н.И. Серёгина
☎ 8(4842) 57-67-66

Приложение И

Письмо Министерства природных ресурсов и экологии Калужской области Управление лесного хозяйства от 16.02.2023 г. № 10323-22



**МИНИСТЕРСТВО
ПРИРОДНЫХ РЕСУРСОВ И ЭКОЛОГИИ
КАЛУЖСКОЙ ОБЛАСТИ
УПРАВЛЕНИЕ ЛЕСНОГО ХОЗЯЙСТВА**

ул. Заводская, 57, г. Калуга, 248018
тел.: (4842) 71-99-55; факс (4842) 71-99-56
E-mail: priroda@adm.kaluga.ru

16.02.2023 № 10323-22
На Исх. № 730 от 05.12.2022

**Генеральному директору
ООО НПЦ «НАСЛЕДИЕ-РОСС»**

А.Ю. Бревенникову

✓ info@nasros.ru
✓ maht@nasros.ru

✓ rrakhimov@proektirovanie.gazprom.ru

Уважаемый Аким Юрьевич!

В соответствии с запросом информации в границах которых предусмотрено строительство проектируемых объектов газификации: «Газопровод межпоселковый к дер.Клины Медынского района Калужской области» код стройки 40/1678-1; «Газопровод межпоселковый к дер. Кочубеевка Медынского района Калужской области» код стройки 40/1679-1; «Газопровод межпоселковый к дер. Нероново Медынского района Калужской области» код стройки 40/1680-1 - министерство природных ресурсов и экологии Калужской области сообщает следующее.

В границы проектируемого объекта «Газопровод межпоселковый к дер.Клины Медынского района Калужской области» с кодом стройки 40/1678-1, входят земли лесного фонда Медынского лесничества, Медынского участкового лесничества:

- СПК «Заря», квартала 17, выделы 13, 14, 15, 29-32 с целевым назначением эксплуатационные леса;
- СПК «Заря», квартала 28, выделы 1, 3, 8, 9, 10, 16 с целевым назначением эксплуатационные леса.

В границы проектируемого объекта «Газопровод межпоселковый к дер. Кочубеевка Медынского района Калужской области» с кодом стройки 40/1679-1, входят земли лесного фонда Медынского лесничества, Медынского участкового лесничества:

- СПК «Труд», квартала 16, выдел 73 с целевым назначением эксплуатационные леса;
- СПК «Труд», квартала 9; выделы 24, 25, 34 с целевым назначением защитные леса, с категорией, леса, выполняющие функции защиты природных и иных объектов (леса, расположенные в защитных полосах лесов).

В границы проектируемого объекта «Газопровод межпоселковый к дер. Нероново Медынского района Калужской области» с кодом стройки 40/1680-1, земли лесного фонда не входят.

Поверхностные источники питьевого и хозяйственно-бытового водоснабжения и их зоны санитарной охраны в радиусе 5-ти км от проектируемых объектов отсутствуют.

Согласно представленного картографического материала, в границах участков инженерных изысканий по испрашиваемым объектам министерством природных ресурсов и экологии Калужской области (далее – министерство) право пользования недрами на участке недр местного значения с целью разведки и

добычи подземных вод не предоставлялось. Зоны санитарной охраны подземных источников водоснабжения министерством не утверждались.

Однако, в радиусе 5-ти км от проектируемых объектов право пользования недрами на участках недр местного значения предоставлено:

1. Объект: «Газопровод межпоселковый к дер. Кочубеевка Медынского района Калужской области» код стройки 40/1679-1:

- ГП «Калугаоблводоканал» на основании лицензии КЛЖ 80443 ВЭ для добычи подземных вод для технологического обеспечения водой предприятия;

- ГБУ Калужской области «Медынский психоневрологический интернат» на основании лицензии КЛЖ 80402 ВЭ с целью добычи подземных вод для хозяйственно-бытового и технологического обеспечения водой учреждения.

2. Объект: «Газопровод межпоселковый к дер. Клины Медынского района Калужской области» код стройки 40/1678-1:

- ГП «Калугаоблводоканал» на основании лицензии КЛЖ 80412 ВЭ с целью добычи подземных вод для технологического обеспечения водой предприятия;

- ООО «Калужская Нива» на основании лицензии КЛЖ 80365 ВЭ для геологического изучения в целях поисков и оценки подземных вод и их добычи для хозяйственно-бытового и технологического обеспечения водой объекта сельскохозяйственного назначения.

3. Объект: «Газопровод межпоселковый к дер. Нероново Медынского района Калужской области» 40/1680-1:

- СНТ «Медынь» на основании лицензии КЛЖ 80621 ВЭ с целью добычи подземных вод для технического водоснабжения товарищества;

- СНТ «Простор» на основании лицензии КЛЖ 80620 ВЭ с целью добычи подземных вод для технического водоснабжения товарищества.

**Заместитель министра –
начальник управления**



Н.В. Кобозев

Приложение К
Письмо Администрации муниципального района «Медынский район» Калуж-
ская область от 06.04.2023 г. № 1387



**АДМИНИСТРАЦИЯ
МУНИЦИПАЛЬНОГО РАЙОНА
«МЕДЫНСКИЙ РАЙОН»
КАЛУЖСКАЯ ОБЛАСТЬ**
ул. Луначарского, д.45, г. Медынь, 249950
Тел./факс 8-48433-21317
E-mail: amedyn@adm.kaluga.ru

06 апрель 2023г. № 1387

На № 1050 от 31.03.2023г.

ООО НПЦ «НАСЛЕДИЕ-РОСС»

Генеральному директору
А.Ю. Бревенникову

info@nasros.ru

копия: maht@nasros.ru

Уважаемый Аким Юрьевич!

Администрация муниципального района «Медынский район» на запрос информации от 31.03.2023г. № 1050 (вход. № 1740 от 31.03.2023) в связи с проектированием объектов газоснабжения и газификации на территории Калужской области:

- «Газопровод межпоселковый к дер. Клины Медынского района Калужской области» код стройки 40/1678-1;
- «Газопровод межпоселковый к дер. Кочубеевка Медынского района Калужской области» код стройки 40/1679-1;
- «Газопровод межпоселковый к дер. Нероново Медынского района Калужской области» код стройки 40/1680-1 сообщает следующее.

Документация по планировке территорий в границах выше указанных проектируемых объектов в администрации муниципального района «Медынский район» не разрабатывалась и не утверждалась. Информация о пересечениях, частичном или полном наложении ранее утвержденных документов по планировке территорий в границах проектируемых объектов отсутствует.

С уважением,

**И. о. Главы администрации
муниципального района
«Медынский район»**



О.В. Курилок

*Исп. Синельщикова О.В.
Тел. 8 /48433/ 21-363*

Приложение Л

Письмо Центрального МТУ Росавиации от 07.12.2022 г. № Исх-15.6769/ЦМТУ



ФЕДЕРАЛЬНОЕ АГЕНТСТВО
ВОЗДУШНОГО ТРАНСПОРТА
(РОСАВИАЦИЯ)
МЕЖРЕГИОНАЛЬНОЕ
ТЕРРИТОРИАЛЬНОЕ УПРАВЛЕНИЕ
ВОЗДУШНОГО ТРАНСПОРТА
ЦЕНТРАЛЬНЫХ РАЙОНОВ
ФЕДЕРАЛЬНОГО АГЕНТСТВА
ВОЗДУШНОГО ТРАНСПОРТА
(ЦЕНТРАЛЬНОЕ МТУ РОСАВИАЦИИ)
Ленинградский проспект, дом 37,
г. Москва, 125167, Телетайп УУБУЗБУД
Тел. 8 (499) 231-61-78, 8 (499) 231-50-23
e-mail: priemnaya@centr.favt.ru

Директору
ООО НПЦ «Наследие-РОСС»

А.Ю. Бревенникову

E-mail: maht@nasros.ru

07.12.2022 № Исх-15.6769/ЦМТУ

На № _____ от _____

Уважаемый Аким Юрьевич!

Обращение ООО НПЦ «Наследие-РОСС» Исх№740 от 05.12.2022 по вопросу предоставления информации о наличии/отсутствии аэродромов и приаэродромных территорий в районе объектов:

- «Газопровод межпоселковый к дер. Клины Медынского района Калужской области» код стройки 40/1678-1;
- «Газопровод межпоселковый к дер. Кочубеевка Медынского района Калужской области» код стройки 40/1679-1;
- «Газопровод межпоселковый к дер. Нероново Медынского района Калужской области» код стройки 40/1680-1, Центральное МТУ Росавиации в рамках компетенции рассмотрело и сообщает следующее.

Приказом Федерального агентства воздушного транспорта от 03.04.2019 №249-П установлена приаэродромная территория аэродрома гражданской авиации Калуга (Габцево).

Информируем, что определение местоположения отдельных участков строительства (реконструкции) относительно приаэродромных территорий, полос воздушных подходов и санитарно-защитных зон осуществляется заявителем самостоятельно.

На официальном сайте Росавиации размещены карты (схемы) приаэродромных территорий, границ полос воздушных подходов и санитарно-защитных зон аэродромов гражданской авиации по ссылке: <https://favt.gov.ru/deyatelnost-ajeroporty-i-ajerodromy-pri aer-ter- aerodromov-ga/> и сайте Центрального МТУ Росавиации по ссылке: <https://centr.favt.ru/dokumenty-devyat-aeroporty/?id=6490>.

Дополнительно сообщаем, что проверку достоверности письма, подписанного электронной подписью, можно осуществить на сайте «Портал государственных услуг» перейдя по ссылке <https://www.gosuslugi.ru/pgu/eds> выбрав для проверки сервис «ЭП — отсоединенная, в формате PKCS#7».

И.о. начальника управления



В.В. Гарковец

Исп. Соловьева Ю.В.

Документ зарегистрирован № Исх-15.6769/ЦМТУ от 07.12.2022 Соловьева Ю.В. (Центральное МТУ Росавиации)
Страница 1 из 1. Страница создана: 07.12.2022 11:20

Приложение М
Письмо ФГБУ «Управления «Калугамелиоводхоз» от 06.12.2022 г. № 840

МИНИСТЕРСТВО
СЕЛЬСКОГО ХОЗЯЙСТВА
РОССИЙСКОЙ ФЕДЕРАЦИИ
(Минсельхоз России)

ДЕПАРТАМЕНТ МЕЛИОРАЦИИ,
ЗЕМЕЛЬНОЙ ПОЛИТИКИ И
ГОССОБСТВЕННОСТИ
(Депземмелиорация)

федеральное государственное бюджетное учреждение
«Управление мелиорации земель и
сельскохозяйственного водоснабжения
по Калужской области»
(ФГБУ «Управление «Калугамелиоводхоз»)

248003, Калужская область,
г. Калуга, ул. Сивачева, 6
телефон/факс: (4842) 54 44 84
E-mail: info@kalugamelio.mcx.gov.ru

" 06 " 12 2022 г. № 840

На № 264 от 27.10.2022 г.

Уважаемый Аким Юрьевич!

ФГБУ «Управление «Калугамелиоводхоз» информирует Вас о том, что:

- в границах размещения объекта «Газопровод межпоселковый к дер. Нероново Медынского района Калужской области» код стройки 40/1680-1, мелиорированные земли отсутствуют.

Врио директора



О.А. Акулов

Приложение Н
Письмо Администрации СП «ДЕРЕВНЯ БРЮХОВО» от 07.12.2022 г. № 220

РОССИЙСКАЯ ФЕДЕРАЦИЯ
Калужская область
Медынский район
АДМИНИСТРАЦИЯ
сельского поселения
«ДЕРЕВНЯ БРЮХОВО»
Д. Брюхово, д. № 50 Медынский
район, Калужская область, 249965
Тел/факс 8 (48433) 2-48-64
«07» декабря 2022г. № 220

ООО НПЦ «НАСЛЕДИЕ-РОСС»
Генеральному директору
А.Ю. Бревенникову

Администрация сельского поселения «Деревня Брюхово» Медынского района Калужской области на Ваш исх.№726 от 05.12.2022г, сообщает, что в районе размещения проектируемого объекта отсутствуют сведения о ранее утвержденной документации по планировке территорий-проектов планировки территорий и проектов межевания территорий (ППТ и ПМТ), проектируемых объектов.

Проектируемый объект - «Газопровод межпоселковый к дер. Нероново Медынского района Калужской области» код стройки 40/1680-1 (в границах СП «Деревня Брюхово МР «Медынский район КО»)

С уважением,

Глава администрации
СП «Деревня Брюхово»



О.П. Дронова

Приложение П
Письмо Администрации СП «ДЕРЕВНЯ БРЮХОВО» от 07.12.2022 г. № 211

РОССИЙСКАЯ ФЕДЕРАЦИЯ
Калужская область
Медынский район
АДМИНИСТРАЦИЯ
сельского поселения
«ДЕРЕВНЯ БРЮХОВО»
Д. Брюхово, д. № 50 Медынский
район, Калужская область, 249965
Тел/факс 8 (48433) 2-48-64
«07» декабря 2022г. № 211

ООО НПЦ «НАСЛЕДИЕ-РОСС»
Генеральному директору
А.Ю. Бревенникову

Администрация сельского поселения «Деревня Брюхово» Медынского района Калужской области на Ваш исх.№717 от 05.12.2022г. сообщает, что не располагает сведениями о границах населенных пунктов, с учетом их перспективного развития на 25 лет, садоводствах, участках ИЖС, ЛПХ, огородничества, сельскохозяйственных предприятиях, других участках территорий и сооружений, расположенных на нормативном расстоянии до 300 м от Объекта и установление публичного сервитута для размещения Объекта запрещено.

Проектируемый объект - «Газопровод межпоселковый к дер. Нероново Медынского района Калужской области» код стройки 40/1680-1 (в границах СП «Деревня Брюхово МР «Медынский район КО»)

С уважением,

Глава администрации

СП «Деревня Брюхово»



 О.П. Дронова

Приложение Р
Письмо Администрации СП «ДЕРЕВНЯ БРЮХОВО» от 07.12.2022 г. № 212

РОССИЙСКАЯ ФЕДЕРАЦИЯ
Калужская область
Медынский район
АДМИНИСТРАЦИЯ
сельского поселения
«ДЕРЕВНЯ БРЮХОВО»
Д. Брюхово, д. № 50 Медынский
район, Калужская область, 249965
Тел/факс 8 (48433) 2-48-64
«07» декабря 2022г. № 212

ООО НПЦ «НАСЛЕДИЕ-РОСС»
Генеральному директору
А.Ю. Бревенникову

Администрация сельского поселения «Деревня Брюхово» Медынского района Калужской области на Ваш исх.№718 от 05.12.2022г. сообщает, что структурированная система мониторинга и управления инженерными системами (СМИС) зданий и сооружений для проектируемого Объекта отсутствует.

Проектируемый объект - «Газопровод межпоселковый к дер. Нероново Медынского района Калужской области» код стройки 40/1680-1.(в границах СП «Деревня Брюхово МР «Медынский район КО)

С уважением,

Глава администрации

СП «Деревня Брюхово»



О.П. Дронова

Приложение С
Письмо Администрации СП «ДЕРЕВНЯ БРЮХОВО» от 07.12.2022 г. № 213

РОССИЙСКАЯ ФЕДЕРАЦИЯ
Калужская область
Медынский район
АДМИНИСТРАЦИЯ
сельского поселения
«ДЕРЕВНЯ БРЮХОВО»
Д. Брюхово, д. № 50 Медынский
район, Калужская область, 249965
Тел/факс 8 (48433) 2-48-64
«07» декабря 2022г. № 213

ООО НПЦ «НАСЛЕДИЕ-РОСС»
Генеральному директору
А.Ю. Бревенникову

Администрация сельского поселения «Деревня Брюхово» Медынского района Калужской области на Ваш исх.№719 от 05.12.2022г. сообщает, что не обладает сведениями:

- по показателям плодородия земель сельскохозяйственного назначения;
- об установленных красных линиях на территории расположения объекта;
- о ранее учтенных (возникших) земельных участках и правах на них и информацией которая не внесена в ЕГРН;
- о наличии/отсутствии земельных участков, изъятых из оборота в границах проектируемого объекта;
- спорных, бесхозных территориях, возможных правообладателях, которые решают споры в суде, имеются несколько претендентов на территорию.

Проектируемый объект - «Газопровод межпоселковый к дер. Нероново Медынского района Калужской области» код стройки 40/1680-1 (в границах СП «Деревня Брюхово МР «Медынский район КО»)

С уважением,
Глава администрации
СП «Деревня Брюхово»



О.П. Дронова

Приложение Т
Письмо Администрации СП «ДЕРЕВНЯ БРЮХОВО» от 07.12.2022 г. № 214

РОССИЙСКАЯ ФЕДЕРАЦИЯ
Калужская область
Медынский район
АДМИНИСТРАЦИЯ
сельского поселения
«ДЕРЕВНЯ БРЮХОВО»
Д. Брюхово, д. № 50 Медынский
район, Калужская область, 249965
Тел/факс 8 (48433) 2-48-64
«07» декабря 2022г. № 214

ООО НПЦ «НАСЛЕДИЕ-РОСС»
Генеральному директору
А.Ю. Бревенникову

Администрация сельского поселения «Деревня Брюхово» Медынского района Калужской области на Ваш исх.№720 от 05.12.2022г. сообщает, что в районе 1000 м в каждую сторону от проектируемого Объекта отсутствуют кладбища.

Проектируемый объект - «Газопровод межпоселковый к дер. Нероново Медынского района Калужской области» код стройки 40/1680-1 (в границах СП «Деревня Брюхово МР «Медынский район КО»)

С уважением,

Глава администрации

СП «Деревня Брюхово»



О.П. Дронова

Приложение Ф
Письмо Администрации СП «ДЕРЕВНЯ БРЮХОВО» от 07.12.2022 г. № 215

РОССИЙСКАЯ ФЕДЕРАЦИЯ
Калужская область
Медынский район
АДМИНИСТРАЦИЯ
сельского поселения
«ДЕРЕВНЯ БРЮХОВО»
Д. Брюхово, д. № 50 Медынский
район, Калужская область, 249965
Тел/факс 8 (48433) 2-48-64
«07» декабря 2022г. № 215

ООО НПЦ «НАСЛЕДИЕ-РОСС»
Генеральному директору
А.Ю. Бревенникову

Администрация сельского поселения «Деревня Брюхово» Медынского района Калужской области на Ваш исх.№721 от 05.12.2022г. сообщает, что санитарно-защитные зоны (СЗЗ) на расстоянии до 1500 м. от проектируемого Объекта отсутствуют.

Проектируемый объект - «Газопровод межпоселковый к дер. Нероново Медынского района Калужской области» код стройки 40/1680-1 (в границах СП «Деревня Брюхово МР «Медынский район КО»)

С уважением,

Глава администрации

СП «Деревня Брюхово»



О.П. Дронова

Приложение X
Письмо Администрации СП «ДЕРЕВНЯ БРЮХОВО» от 07.12.2022 г. № 216

РОССИЙСКАЯ ФЕДЕРАЦИЯ
Калужская область
Медынский район
АДМИНИСТРАЦИЯ
сельского поселения
«ДЕРЕВНЯ БРЮХОВО»
Д. Брюхово, д. № 50 Медынский
район, Калужская область, 249965
Тел/факс 8 (48433) 2-48-64
«07» декабря 2022г. № 216

ООО НПЦ «НАСЛЕДИЕ-РОСС»
Генеральному директору
А.Ю. Бревенникову

Администрация сельского поселения «Деревня Брюхово» Медынского района Калужской области на Ваш исх.№722 от 05.12.2022г. сообщает, что в районе размещения проектируемого объекта в радиусе 5 км отсутствуют поверхностные и подземные источники водоснабжения, водозабора подземных вод и их зон санитарной охраны 1,2 и 3 пояса.

Проектируемый объект - «Газопровод межпоселковый к дер. Нероново Медынского района Калужской области» код стройки 40/1680-1 (в границах СП «Деревня Брюхово МР «Медынский район КО)

С уважением,

Глава администрации

СП «Деревня Брюхово»



 О.П. Дронова

Приложение Ц
Письмо Администрации СП «ДЕРЕВНЯ БРЮХОВО» от 07.12.2022 г. № 217

РОССИЙСКАЯ ФЕДЕРАЦИЯ
Калужская область
Медынский район
АДМИНИСТРАЦИЯ
сельского поселения
«ДЕРЕВНЯ БРЮХОВО»
Д. Брюхово, д. № 50 Медынский
район, Калужская область, 249965
Тел/факс 8 (48433) 2-48-64
«07» декабря 2022г. № 217

ООО НПЦ «НАСЛЕДИЕ-РОСС»
Генеральному директору
А.Ю. Бревенникову

Администрация сельского поселения «Деревня Брюхово» Медынского района Калужской области на Ваш исх.№723 от 05.12.2022г. сообщает, что в районе проектируемого размещения объекта отсутствуют:

- специализированные предприятия, осуществляющие деятельность по размещению, сбору, транспортировке, обработке, утилизации, обезвреживанию отходов I-IV классов опасности;
- полигоны ТБО, несанкционированные свалки и захоронения вредных отходов.

Проектируемый объект - «Газопровод межпоселковый к дер. Нероново Медынского района Калужской области» код стройки 40/1680-1 (в границах СП «Деревня Брюхово МР «Медынский район КО)

С уважением,

Глава администрации
СП «Деревня Брюхово»



 О.П. Дронова

Приложение Ш
Письмо Администрации СП «ДЕРЕВНЯ БРЮХОВО» от 07.12.2022 г. № 218

РОССИЙСКАЯ ФЕДЕРАЦИЯ
Калужская область
Медынский район
АДМИНИСТРАЦИЯ
сельского поселения
«ДЕРЕВНЯ БРЮХОВО»
Д. Брюхово, д. № 50 Медынский
район, Калужская область, 249965
Тел/факс 8 (48433) 2-48-64
«07» декабря 2022г. № 218

ООО НПЦ «НАСЛЕДИЕ-РОСС»

Генеральному директору

А.Ю. Бревенникову

Администрация сельского поселения «Деревня Брюхово» Медынского района Калужской области на Ваш исх.№724 от 05.12.2022г. сообщает, что в районе размещения проектируемого объекта отсутствуют пожарные водоемы (резервуары), водозаборы, пожарные гидранты, расположения ЕДДС.

Проектируемый объект - «Газопровод межпоселковый к дер. Нероново Медынского района Калужской области» код стройки 40/1680-1 (в границах СП «Деревня Брюхово МР «Медынский район КО»)

С уважением,

Глава администрации

СП «Деревня Брюхово»


О.П. Дронова

Приложение Щ
Письмо Администрации СП «ДЕРЕВНЯ БРЮХОВО» от 07.12.2022 г. № 219

РОССИЙСКАЯ ФЕДЕРАЦИЯ
Калужская область
Медынский район
АДМИНИСТРАЦИЯ
сельского поселения
«ДЕРЕВНЯ БРЮХОВО»
Д. Брюхово, д. № 50 Медынский
район, Калужская область, 249965
Тел/факс 8 (48433) 2-48-64
«07» декабря 2022г. № 219

ООО НПЦ «НАСЛЕДИЕ-РОСС»
Генеральному директору
А.Ю. Бревенникову

Администрация сельского поселения «Деревня Брюхово» Медынского района Калужской области на Ваш исх.№725 от 05.12.2022г. сообщает, что в районе размещения проектируемого объекта земли лесного фонда, зеленые зоны, лесопарковые зоны, имеющие защитный статус, в том числе особо защитных участков лесов и других озелененных территориях в границах сельского поселения «Деревня Брюхово» отсутствуют.

Проектируемый объект - «Газопровод межпоселковый к дер. Нероново Медынского района Калужской области» код стройки 40/1680-1 (в границах СП «Деревня Брюхово МР «Медынский район КО) -

С уважением,
Глава администрации
СП «Деревня Брюхово»



Ю.П. Дронова
Ю.П. Дронова

Приложение Э
Письмо Администрации СП «ДЕРЕВНЯ БРЮХОВО» от 07.12.2022 г. № 221

РОССИЙСКАЯ ФЕДЕРАЦИЯ
Калужская область
Медынский район
АДМИНИСТРАЦИЯ
сельского поселения
«ДЕРЕВНЯ БРЮХОВО»
Д. Брюхово, д. № 50 Медынский
район, Калужская область, 249965
Тел/факс 8 (48433) 2-48-64
«07» декабря 2022г. № 221

ООО НПЦ «НАСЛЕДИЕ-РОСС»
Генеральному директору
А.Ю. Бревенникову

Администрация сельского поселения «Деревня Брюхово» Медынского района Калужской области на Ваш исх.№727 от 05.12.2022г. сообщает, что в районе размещения проектируемого объекта отсутствуют:

- особо охраняемые природные территории (ООПТ) местного значения, в том числе охранные зоны особо охраняемых природных территорий (государственных природных заповедников, национальных парков, природных парков, памятников природы);
- объекты культурного наследия местного значения, зоны охраны и защиты зон объектов культурного наследия;
- территории природно-лечебных ресурсов, лечебно-оздоровительных местностей и курортов, включая санитарно-курортные организации;
- территории или акватории водно-болотных угодий;
- ключевые орнитологические территории.

Проектируемый объект - «Газопровод межпоселковый к дер. Нероново Медынского района Калужской области» код стройки 40/1680-1 (в границах СП «Деревня Брюхово МР «Медынский район КО)

С уважением,
Глава администрации
СП «Деревня Брюхово»




О.П. Дронова

Приложение Ю
Письмо Администрации СП «ДЕРЕВНЯ БРЮХОВО» от 07.12.2022 г. № 222

РОССИЙСКАЯ ФЕДЕРАЦИЯ
Калужская область
Медынский район
АДМИНИСТРАЦИЯ
сельского поселения
«ДЕРЕВНЯ БРЮХОВО»
Д. Брюхово, д. № 50 Медынский
район, Калужская область, 249965
Тел/факс 8 (48433) 2-48-64
«07» декабря 2022г. № 222

ООО НПЦ «НАСЛЕДИЕ-РОСС»
Генеральному директору
А.Ю. Бревенникову

Администрация сельского поселения «Деревня Брюхово» Медынского района Калужской области на Ваш исх.№728 от 05.12.2022г. сообщает, что в районе размещения проектируемого объекта отсутствуют особо ценные продуктивные сельскохозяйственные угодья, использования которых для других целей не допускается, а также номенклатура применявшихся ядохимикатов.

Проектируемый объект - «Газопровод межпоселковый к дер. Нероново Медынского района Калужской области» код стройки 40/1680-1 (в границах СП «Деревня Брюхово МР «Медынский район КО)

С уважением,

Глава администрации
СП «Деревня Брюхово»



О.П. Дронова
О.П. Дронова

Приложение Я
Письмо Администрации Медынского района от 14.06.2023 г. № 2392



**АДМИНИСТРАЦИЯ
МУНИЦИПАЛЬНОГО РАЙОНА
«МЕДЫНСКИЙ РАЙОН»
КАЛУЖСКАЯ ОБЛАСТЬ**
ул. Луначарского, д.45, г. Медынь, 249950
Тел./факс 8-48433-21317
E-mail: amedyn@adm.kaluga.ru

ООО НПЦ «НАСЛЕДИЕ-РОСС»

Генеральному директору
А.Ю. Бревенникову

info@nasros.ru

14.06 2023г. № 2392

копия: kutlugildina@nasros.ru

На № 1706 от 07.06.2023г.

Уважаемый Аким Юрьевич!

Рассмотрев Ваше обращение № 1706 от 07.06.2023г., в соответствии с СП 34.13330.2021 «Автомобильные дороги» и СП 62.13330.2011 «Газораспределительные системы» администрация муниципального района «Медынский район» подготовила и направляет Технические условия на пересечение, параллельное следование автомобильной дороги «Медынь – Верея» – д. Нероново – д. Водрино», идентификатор 29 225 ОП МР-064, V категории, с проектируемым объектом «Газопровод межпоселковый к дер. Нероново Медынского района Калужской области», код стройки 40/1680-1.

Технические условия.

Переходы через автодорогу осуществить:

- методом горизонтально-наклонного бурения без разрушения проезжей части, откосов, кюветов и без нарушения непрерывности и безопасности движения, под прямым углом к оси автодороги;
- с устройством защитных футляров, выступающих на расстояние не менее 5 п.м. от подошвы насыпи дороги (или кювета при его наличии) в одну и другую сторону;
- без загромождения автодороги материалами, механизмами и другими приспособлениями;
- глубину прокладки газопровода под автодорогой принять согласно п.п. 5.5 СП 62.13330.2011 «Газораспределительные системы».

Прокладку газопровода вдоль дорог производить:

- не ближе 5 п.м. от подошвы насыпи дороги (или кювета при его наличии) с учетом охранной зоны газопровода;
 - при рытье траншеи грунт складировать на стороне противоположной от дороги.
- После выполнения работ восстановить придорожную полосу, произвести рекультивацию земель, в том числе укрепительные работы засевом трав.

О начале строительных работ уведомить администрацию МР «Медынский район».

Срок действия технических условий 3 года.

**Глава администрации
муниципального района
«Медынский район»**



Н.В. Козлов

*Исп.: Харькова Е.А.
Тел.: 8/484-33/21-363*



Приложение 1
Письмо Администрации сельского поселения «Деревня Брюхово» №88 от 26.05.2023 г.

РОССИЙСКАЯ ФЕДЕРАЦИЯ
Калужская область
Медынский район
АДМИНИСТРАЦИЯ
сельского поселения
«ДЕРЕВНЯ БРЮХОВО»
Д. Брюхово, д. № 50 Медынский
район, Калужская область, 249965
Тел/факс 8 (48433) 2-48-64
«26» мая 2023г. № 88

Московский филиал
ООО «Газпром проектирование»

box@proektirovanie.gazprom.ru

Министерство строительства и жилищно-
коммунального хозяйства
Калужской области

depeneg@adm.kaliga.ru

В соответствии с требованиями ч.12.7 ст.45 Градостроительного кодекса РФ информирую Вас о согласовании документации по планировке территории и проекта межевания территории, предусматривающих размещение объекта трубопроводного транспорта регионального значения «Газопровод межпоселковый в дер. Нероново Медынского района Калужской области».

По информации Администрации сельского поселения «Деревня Брюхово» согласно указанной документации по планировке территории уменьшения фактических показателей обеспеченности территории объектами коммунальной, транспортной, социальной инфраструктур и увеличения фактических показателей территориальной доступности указанных объектов для населения не происходит.

С уважением,
Глава администрации
СП «Деревня Брюхово»



О.П. Дронова

Приложение 2
Письмо Администрации Медынского района Администрации муниципального района
«Медынский район» №2966 от 19.07.2023 г.



**АДМИНИСТРАЦИЯ
МУНИЦИПАЛЬНОГО РАЙОНА
«МЕДЫНСКИЙ РАЙОН»
КАЛУЖСКАЯ ОБЛАСТЬ**
ул. Луначарского, 45, г. Медынь, 249950
Тел./факс 8-48433-21317
E-mail: amedyn@adm.kaluga.ru

19.07. 2023г. № 2966

На № 02/02-8359 от 06.07.2023

**ООО «Газпром проектирование»
Московский филиал
Главному инженеру
Иванову А.Н.**

142702, РФ, Московская область,
Ленинский г.о., г. Видное,
ул. Вокзальная, д. 23

box@proektirovanie.gazprom.ru

Уважаемый Алексей Николаевич!


Администрация муниципального района «Медынский район» в соответствии с частью 12.10 статьи 45 Градостроительного кодекса Российской Федерации рассмотрела и согласовывает без замечаний документацию по планировке территории объекта «Газопровод межпоселковый к дер. Кочубеевка Медынского района Калужской области» (далее – Объект), в том числе и в части пересечения границы зоны размещения Объекта с автомобильной дорогой общего пользования V категории «д. Кочубеевка–д. Хвощи–д. Согласие–д. Александровка–д. Исаково», идентификатор 29 225 ОП МР-045.

**Глава администрации
муниципального района
«Медынский район»**



Н.В. Козлов

Исп.: Харьковская Е.А.
Тел.: 8/484-33/21-363

 Вх. № **71109** **19.07.2023**
ООО «Газпром проектирование»
Отдел ДОУ

Лист регистрации изменений

Регистрация изменений								
Изм.	Номера листов (страниц)				Всего листов (страниц) в док.	Номер док.	Подп.	Дата
	измененных	замененных	новых	аннулированных				