



**Общество с ограниченной ответственностью
«Газпром проектирование»**

Московский филиал

Заказчик – ООО «Газпром межрегионгаз»

«Утверждено

от «___» _____ 202_г.№_____»

**ДОКУМЕНТАЦИЯ ПО ПЛАНИРОВКЕ ТЕРРИТОРИИ
Проект планировки и межевания территории**

**«ГАЗОПРОВОД МЕЖПОСЕЛКОВЫЙ К ДЕР. МУРАЧЕВКА
ЖИЗДРИНСКОГО РАЙОНА КАЛУЖСКОЙ ОБЛАСТИ»**

ТОМ 1

**Основная часть проекта планировки территории.
Графическая часть**

3063.085.П.0/0.0002-ППТ1



Общество с ограниченной ответственностью
«Газпром проектирование»

Московский филиал

Заказчик – ООО «Газпром межрегионгаз»

ДОКУМЕНТАЦИЯ ПО ПЛАНИРОВКЕ ТЕРРИТОРИИ
Проект планировки и межевания территории

**«ГАЗОПРОВОД МЕЖПОСЕЛКОВЫЙ К ДЕР. МУРАЧЕВКА
ЖИЗДРИНСКОГО РАЙОНА КАЛУЖСКОЙ ОБЛАСТИ»**

ТОМ 1

Основная часть проекта планировки территории.
Графическая часть

3063.085.П.0/0.0002-ППТ1

Заместитель директора
Московского филиала
по производству





Ю.М. Комиссаров

Главный инженер проекта

А.А. Назарян

Изн. № подл.	
Подпись и дата	
Взам. инв. №	

Список исполнителей

Начальник Центра подготовки производства	 <hr/> (подпись, дата)	М.С. Коновальцев
Главный специалист отдела разработки документации по планировке территорий	 <hr/> (подпись, дата)	Ю.Ю. Бовбас
Ведущий инженер отдела разработки документации по планировке территорий	 <hr/> (подпись, дата)	А.В. Дворник
Ведущий инженер отдела разработки документации по планировке территорий	 <hr/>	Н.Т. Шайнурова
Главный инженер проекта	 <hr/> (подпись, дата)	А.А. Назарян

Список участников работ

- А.В. Дворник – разработка документации по планировке территории
 Ю.Ю. Таратунина – разработка документации по планировке территории

Обозначение	Наименование	Примечание
3063.085.П.0/0.0002-ППТ1-С	Содержание тома 1	3
3063.085.П.0/0.0002-СД	Состав документации по планировке территории	4
3063.085.П.0/0.0002-ППТ1.ВКМ	Ведомость картографических материалов	5
3063.085.П.0/0.0002-ППТ1.1	Чертеж границ зон планируемого размещения линейных объектов.	6


Состав документации по планировке территории


Номер тома	Обозначение	Наименование документа	Примечания
Том 1	3063.085.П.0/0.0002-ППТ1	Основная часть проекта планировки территории. Графическая часть	-
Том 2	3063.085.П.0/0.0002-ППТ2	Основная часть проекта планировки территории. Положение о размещении линейного объекта	-
Том 3	3063.085.П.0/0.0002-ППТ3	Материалы по обоснованию проекта планировки территории. Графическая часть	-
Том 4	3063.085.П.0/0.0002-ППТ4	Материалы по обоснованию проекта планировки территории. Пояснительная записка	-
Том 5	3063.085.П.0/0.0002-ПМТ1	Основная часть проекта межевания территории. Графическая часть	-
Том 6	3063.085.П.0/0.0002-ПМТ2	Основная часть проекта межевания территории. Текстовая часть	-
Том 7	3063.085.П.0/0.0002-ПМТ3	Материалы по обоснованию проекта межевания. Графическая часть	-
Том 8	3063.085.П.0/0.0002-ПМТ4	Материалы по обоснованию проекта межевания. Пояснительная записка	-


Ведомость картографических материалов

Наименование документации «Газопровод межпоселковый к дер. Мурачевка Жиздринского района калужской области»
 Обозначение 3063.085.П.0/0.0002-ППТ1.ВКМ
 Организация ООО «Газпром проектирование»
 Дата создания 12.05.2023 г.

№	Краткое наименование тома (книги)	Обозначение тома (книги)	Номер страницы (листа)	Номер рисунка, графического приложения, текстового приложения	Краткое наименование рисунка графического приложения, текстового приложения	Реквизиты лицензионного договора	Примечание
1	2	3	4	5	6	7	8
1	ППТ1	3063.085.П.0/0.0002-ППТ1.1	6	-	Чертеж границ зон планируемого размещения линейных объектов.	-	-

Составил Ведущий инженер  А.В. Дворник 12.05.2023 г.
 (Должность) (подпись) (И.О. Фамилия) (Дата)

Проверил Главный специалист  Ю.Ю. Бовбас 12.05.2023 г.
 (Должность) (подпись) (И.О. Фамилия) (Дата)

ГИП  А.А.Назарян 12.05.2023 г.
 (подпись) (И.О. Фамилия) (Дата)

Чертеж красных линий


На основании ч. 1 ст. 42 Градостроительного кодекса Российской Федерации, проект планировки территории подготавливается для выделения элементов планировочной структуры, установления границ зон планируемого размещения объектов капитального строительства, определения характеристики очередности планируемого развития территории, а также для установления границ территорий общего пользования (красных линий).

Согласно п. 11 ст. 1 Градостроительного кодекса Российской Федерации красные линии - линии, которые обозначают границы территорий общего пользования и подлежат установлению, изменению или отмене в документации по планировке территории.

Красные линии в данной документации по планировке территории не подлежат установлению, в связи с чем, чертеж красных линий не разрабатывается.



ОТС-4052-181.352 от 15.09.18
Жиздринский район
а/б М-3 "Ураши"



УСЛОВНЫЕ ГРАФИЧЕСКИЕ ОБОЗНАЧЕНИЯ

- граница зоны планируемого размещения линейного объекта
- граница территории, в отношении которой осуществляется подготовка проекта планировки
- номера характерных точек границы зоны планируемого размещения линейного объекта

Система координат МСК 10
Система высот Балтийская, 1977 г

3063.085.П.0/0.0002-ПП1.1							
Газопровод межпоселковый к дер. Мурачевка Жиздринского района калужской области							
Изм.	Кол. ун.	Лист	№ док.	Подпись	Дата		
Разработ.	Дворник	5.23					
Проверил	Бабис	5.23					
Нач. отдела		05.23					
Н.Контр.		05.23					
ГИП	Назаров	05.23					
Проект планировки территории					Стадия	Лист	Листов
					П	1	1
Чертеж границ зон планируемого размещения линейных объектов (1:2000)							
					Формат А2 х3 (594x1261)		

Составлено: Подв. и. Волна, Власов И.Р.

Чертёж границ зон планируемого размещения линейных объектов, подлежащих реконструкции в связи с изменением их местоположения

При строительстве объекта «Газопровод межпоселковый к дер. Мурачевка Жиздринского района калужской области» не предусматривается реконструкция линейных объектов в связи с изменением их местоположения и не предусматривается размещение линейных объектов, подлежащих переносу (переустройству) из зон планируемого размещения линейных объектов. В связи с чем чертёж границ зон планируемого размещения линейных объектов, подлежащих реконструкции в связи с изменением их местоположения не разрабатывается.

Лист регистрации изменений

Регистрация изменений								
Изм.	Номера листов (страниц)				Всего листов (страниц) в док.	Номер док.	Подп.	Дата
	измененных	замененных	новых	аннулированных				