



**Общество с ограниченной ответственностью  
«Газпром проектирование»**

**Московский филиал**

**Заказчик – ООО «Газпром межрегионгаз»**

**«Утверждено**

**от «\_\_\_» \_\_\_\_\_ 202\_г.№ \_\_\_\_\_»**

**ДОКУМЕНТАЦИЯ ПО ПЛАНИРОВКЕ ТЕРРИТОРИИ**

**Проект планировки и межевания территории**

**«ГАЗОПРОВОД МЕЖПОСЕЛКОВЫЙ К ДЕР. МУРАЧЕВКА  
ЖИЗДРИНСКОГО РАЙОНА КАЛУЖСКОЙ ОБЛАСТИ»**

**ТОМ 5**

**Основная часть проекта межевания территории. Графическая часть**

**3063.085.П.0/0.0002-ПМТ1**



Общество с ограниченной ответственностью  
«Газпром проектирование»

Московский филиал

Заказчик – ООО «Газпром межрегионгаз»

**ДОКУМЕНТАЦИЯ ПО ПЛАНИРОВКЕ ТЕРРИТОРИИ**  
**Проект планировки и межевания территории**

**«ГАЗОПРОВОД МЕЖПОСЕЛКОВЫЙ К ДЕР. МУРАЧЕВКА**  
**ЖИЗДРИНСКОГО РАЙОНА КАЛУЖСКОЙ ОБЛАСТИ»**

**ТОМ 5**

**Основная часть проекта межевания территории. Графическая часть**

**3063.085.П.0/0.0002-ПМТ1**

Заместитель директора  
Московского филиала  
по производству



Ю.М. Комиссаров

Главный инженер проекта

А.А. Назарян

Изн. № подл.	
Подпись и дата	
Взам. инв. №	

### Список исполнителей

Начальник  
Центра подготовки производства



М.С. Коновальцев

(подпись, дата)

Главный специалист отдела разработки  
документации по планировке территорий



Ю.Ю. Бовбас

(подпись, дата)

Ведущий инженер отдела разработки  
документации по планировке территорий



А.В. Дворник

(подпись, дата)

Ведущий инженер отдела разработки  
документации по планировке территорий



Н.Т. Шайнурова

Главный инженер проекта



А.А. Назарян

(подпись, дата)

### Список участников работ

А.В. Дворник – разработка документации по планировке территории

Ю.Ю. Таратунина – разработка документации по планировке территории

<b>Обозначение</b>	<b>Наименование</b>	<b>Примечание</b>
3063.085.П.0/0.0002-ПМТ1-С	Содержание тома 5	3
3063.085.П.0/0.0002-СД	Состав документации по планировке территории	4
3063.085.П.0/0.0002-ПМТ1.ВКМ	Ведомость картографических материалов	5
3063.085.П.0/0.0002-ПМТ1	Графическая часть	6

### Состав документации по планировке территории

Номер тома	Обозначение	Наименование документа	Примечания
Том 1	3063.085.П.0/0.0002-ППТ1	Основная часть проекта планировки территории. Графическая часть	-
Том 2	3063.085.П.0/0.0002-ППТ2	Основная часть проекта планировки территории. Положение о размещении линейного объекта	-
Том 3	3063.085.П.0/0.0002-ППТ3	Материалы по обоснованию проекта планировки территории. Графическая часть	-
Том 4	3063.085.П.0/0.0002-ППТ4	Материалы по обоснованию проекта планировки территории. Пояснительная записка	-
Том 5	3063.085.П.0/0.0002-ПМТ1	Основная часть проекта межевания территории. Графическая часть	-
Том 6	3063.085.П.0/0.0002-ПМТ2	Основная часть проекта межевания территории. Текстовая часть	-
Том 7	3063.085.П.0/0.0002-ПМТ3	Материалы по обоснованию проекта межевания территории. Графическая часть	-
Том 8	3063.085.П.0/0.0002-ПМТ4	Материалы по обоснованию проекта межевания территории. Пояснительная записка	-

### Ведомость картографических материалов

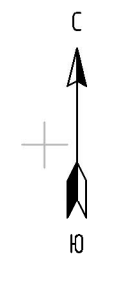
Наименование документации «Газопровод межпоселковый к дер. Мурачевка Жиздринского района калужской области»  
 Обозначение 3063.085.П.0/0.0002-ПМТ1.ВКМ  
 Организация ООО «Газпром проектирование»  
 Дата создания 12.05.2023 г.

№	Краткое наименование тома (книги)	Обозначение тома (книги)	Номер страницы (листа)	Номер рисунка, графического приложения, текстового приложения	Краткое наименование рисунка графического приложения, текстового приложения	Реквизиты лицензионного договора	Примечание
1	2	3	4	5	6	7	8
1	Том 5	3063.085.П.0/0.0002-ПМТ1	6	-	Чертеж межевания территории М 1:2000	-	-

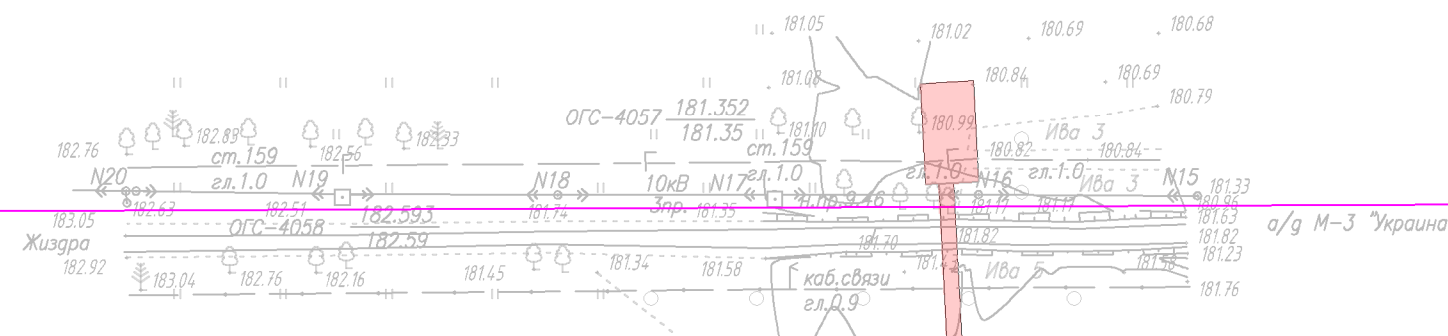
Составил Ведущий инженер  Н.Т. Шайнурова 12.05.2023 г.  
 (Должность) (подпись) (И.О. Фамилия) (Дата)

Проверил Главный специалист  Ю.Ю. Бовбас 12.05.2023 г.  
 (Должность) (подпись) (И.О. Фамилия) (Дата)

ГИП  А.А. Назарян 12.05.2023 г.  
 (подпись) (И.О. Фамилия) (Дата)





40.06.120103



40.06.120102

40.06.120302

**УСЛОВНЫЕ ГРАФИЧЕСКИЕ ОБОЗНАЧЕНИЯ**

- Планируемые элементы планировочной структуры:  
 - границы зон планируемого размещения линейных объектов
- Существующие элементы планировочной структуры:  
 - граница и номер кадастрового квартала

Система координат ПКЗ 10  
Система Базис Балтийская, 1972 г

Примечание:  
 - красные линии, утвержденные в составе проекта планировки территории, устанавливаемые, изменяемые, отменяемые красные линии, отсутствуют Исполно Администрации МР Жиздринский район Калужской области от 14.12.2022 №394.4, приведено в плане 3063.085.П.0/0.0002-ПТ14);  
 - образование, изменение земельных участков проектом не предусмотрено;  
 - земельные участки, в отношении которых предлагается их резервирование и (или) изъятие для государственных или муниципальных нужд, отсутствуют;  
 - земельные участки, образование которых предусмотрено схемой размещения земельного участка или земельных участков на кадастровом плане территории, срок действия которой не истек, отсутствуют.

3063.085.П.0/0.0002-ПТ11				
Газопровод межпоселковый к дер. Мурачевка Жиздринского района калужской области				
Изм.	Кол. изм.	Лист	Издок	Подпись
Разработ.	Шаломба	07.23		
Проверил	Бобас	07.23		
Нач. отдела		07.23		
Н.Контр.	Назарян	07.23		
ГИП	Назарян	07.23		

Проект межевания территории		
Стадия	Лист	Листов
П	1	1

Чертеж межевания территории (1:2000)	
Имя	Дата
ГАЗПРОМ	07.23

### Лист регистрации изменений

Регистрация изменений								
Изм.	Номера листов (страниц)				Всего листов (страниц) в док.	Номер док.	Подп.	Дата
	измененных	замененных	новых	аннулированных				