



Общество с ограниченной ответственностью
«Газпром проектирование»

Заказчик – ООО «Газпром межрегионгаз»

**ГАЗОПРОВОД МЕЖПОСЕЛКОВЫЙ К ДЕР. МАРЮТИНО, ДЕР. СИНЯВИНО
МЕДЫНСКОГО РАЙОНА КАЛУЖСКОЙ ОБЛАСТИ**

ДОКУМЕНТАЦИЯ ПО ПЛАНИРОВКЕ ТЕРРИТОРИИ

Проект межевания территории

Проект межевания территории. Материалы по обоснованию

2533.046.П.0/0.0002-ДПТ-4

Том 4

Заказчик – ООО «Газпром межрегионгаз»

**ГАЗОПРОВОД МЕЖПОСЕЛКОВЫЙ К ДЕР. МАРЮТИНО, ДЕР.
СИНЯВИНО МЕДЫНСКОГО РАЙОНА КАЛУЖСКОЙ ОБЛАСТИ**

ДОКУМЕНТАЦИЯ ПО ПЛАНИРОВКЕ ТЕРРИТОРИИ

Проект межевания территории

Проект межевания территории. Материалы по обоснованию

2533.046.П.0/0.0002-ДПТ-4

Том 4

Заместитель директора
филиала по производству



Ю.М. Комиссаров

Главный инженер проекта



В.Ю. Ценин

Инов. № подл.	
Подпись и дата	
Взам. инв. №	



ОБЩЕСТВО С ОГРАНИЧЕННОЙ ОТВЕТСТВЕННОСТЬЮ

Заказчик – ООО «Газпром проектирование»

**ГАЗОПРОВОД МЕЖПОСЕЛКОВЫЙ К ДЕР. МАРЮТИНО, ДЕР.
СИНЯВИНО МЕДЫНСКОГО РАЙОНА
КАЛУЖСКОЙ ОБЛАСТИ**

ДОКУМЕНТАЦИЯ ПО ПЛАНИРОВКЕ ТЕРРИТОРИИ

ПРОЕКТ МЕЖЕВАНИЯ ТЕРРИТОРИИ

Том 4

**ПРОЕКТ МЕЖЕВАНИЯ ТЕРРИТОРИИ. МАТЕРИАЛЫ ПО
ОБОСНОВАНИЮ**

2533.046.П.0/0.0002-ДПТ-4

Подп. и дата	
Взам. инв. №	
Инв. № подл.	

Главный инженер

Главный инженер проектов



С.А. Сергеев

Д.Ю. Иванов

Санкт-Петербург – 2023

Содержание Раздел 3

Обозначение	Наименование	Примечание
2533.046.П.0/0.0002-ДПТ-4-1	Содержание Раздел 3	1
2533.046.П.0/0.0002-ДПТ-4-1	Состав документации по планировке территории	1
2533.046.П.0/0.0002-ДПТ-4-1	Материалы по обоснованию проекта межевания территории. Графическая часть	1
	Чертеж межевания территории	9
	Всего листов	12

Согласовано

Взам. инв. №
Подп. и дата
Инв. № подл.

2533.046.П.0/0.0002-ДПТ-4-1					
Изм.	Кол.уч.	Лист	№ док	Подпись	Дата
Разраб.		Шубина			06.23
Пров.		Иванов			06.23
Содержание Раздел 3					
		Стадия	Лист	Листов	
		П	1	1	

Состав документации по планировке территории

Обозначение	Наименование	Примечание
2533.046.П.0/0.0002-ДПТ-1	Том 1. Проект планировки территории. Основная часть	27
2533.046.П.0/0.0002-ДПТ-1-1	Раздел 1. Проект планировки территории. Графическая часть	12
2533.046.П.0/0.0002-ДПТ-1-2	Раздел 2. Положение о размещении линейных объектов	15
2533.046.П.0/0.0002-ДПТ-2	Том 2. Проект планировки территории. Материалы по обоснованию проекта планировки территории	108
2533.046.П.0/0.0002-ДПТ-2-1	Раздел 3. Материалы по обоснованию проекта планировки территории. Графическая часть	41
2533.046.П.0/0.0002-ДПТ-2-2	Раздел 4. Материалы по обоснованию проекта планировки территории. Пояснительная записка	67
2533.046.П.0/0.0002-ДПТ-3	Том 3. Проект межевания территории. Основная часть	41
2533.046.П.0/0.0002-ДПТ-3-1	Раздел 1. Проект межевания территории. Графическая часть	12
2533.046.П.0/0.0002-ДПТ-3-2	Раздел 2. Проект межевания территории. Текстовая часть	29
2533.046.П.0/0.0002-ДПТ-4	Том 4. Проект межевания территории. Материалы по обоснованию проекта межевания территории	16
2533.046.П.0/0.0002-ДПТ-4-1	Раздел 3. Материалы по обоснованию проекта межевания территории. Графическая часть	12
2533.046.П.0/0.0002-ДПТ-4-2	Раздел 4. Материалы по обоснованию проекта межевания территории. Пояснительная записка	4

Согласовано

Взам. инв. №

Подп. и дата

Инв. № подл.

2533.046.П.0/0.0002-ДПТ-4-1						
Изм.	Кол.уч.	Лист	№ док	Подпись	Дата	
Разраб.		Шубина			06.23	
Пров.		Иванов			06.23	
Состав документации по планировке территории				Стадия	Лист	Листов
				П	1	1

Материалы по обоснованию проекта межевания территории. Графическая часть

Чертеж межевания территории. М 1:1000

Инв. № подл.	Подп. и дата					Взам. инв. №
						2533.046.П.0/0.0002-ДПТ-4-1
Изм.	Кол.уч.	Лист	№ док	Подпись	Дата	
Разраб.		Шубина			06.23	Материалы по обоснованию проекта межевания территории. Графическая часть
Пров.		Иванов			06.23	
						Стадия
						Лист
						Листов
						П
						1
						1

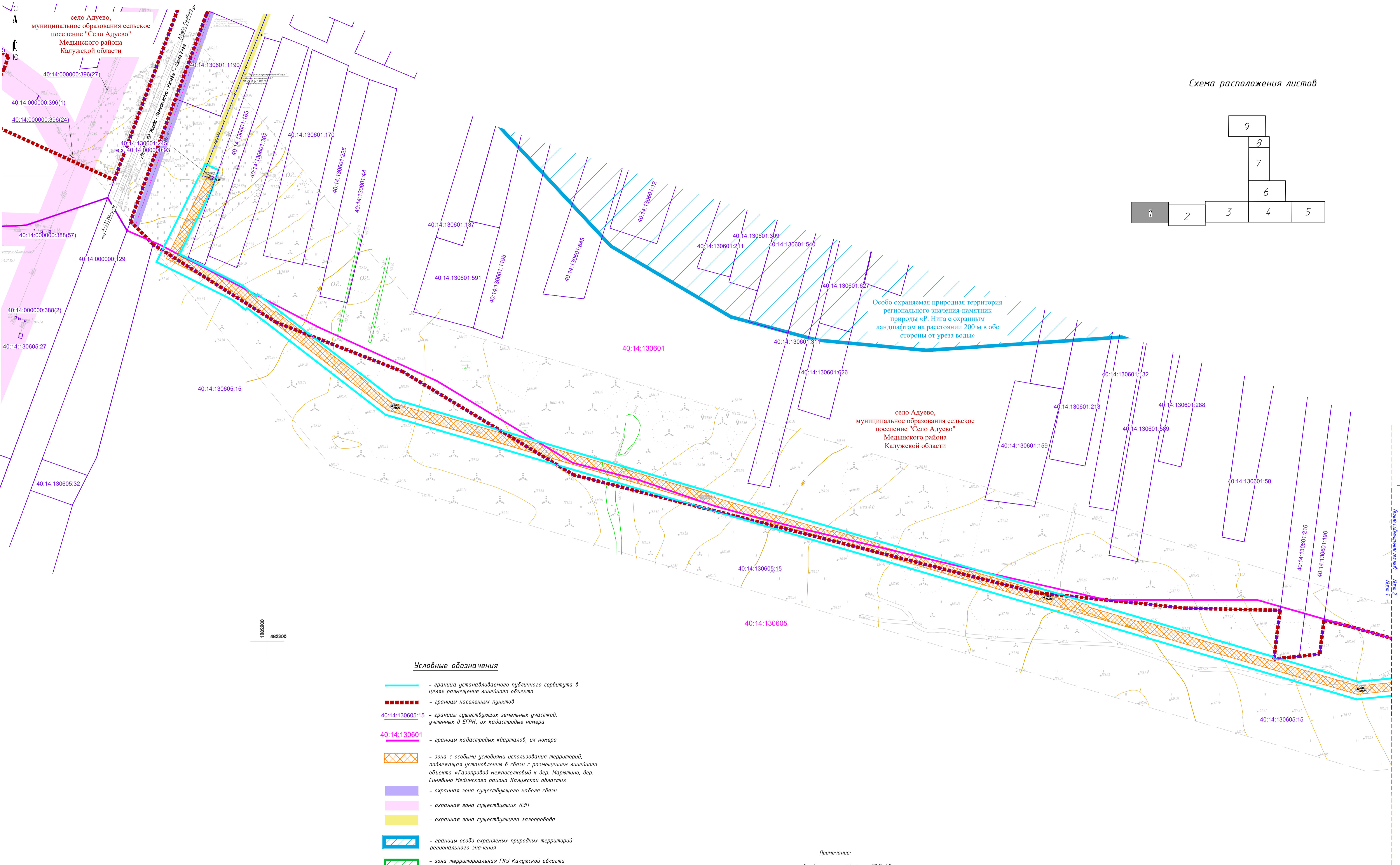
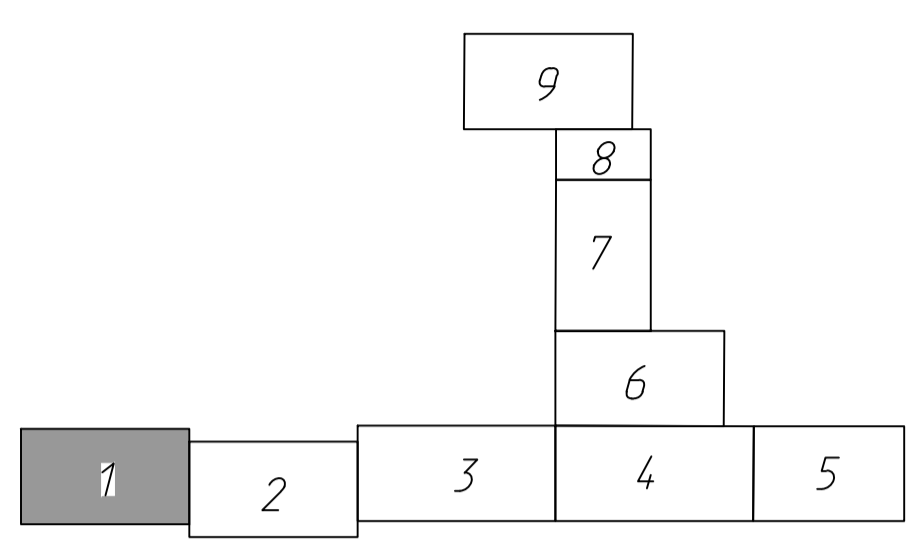


Схема расположения листов



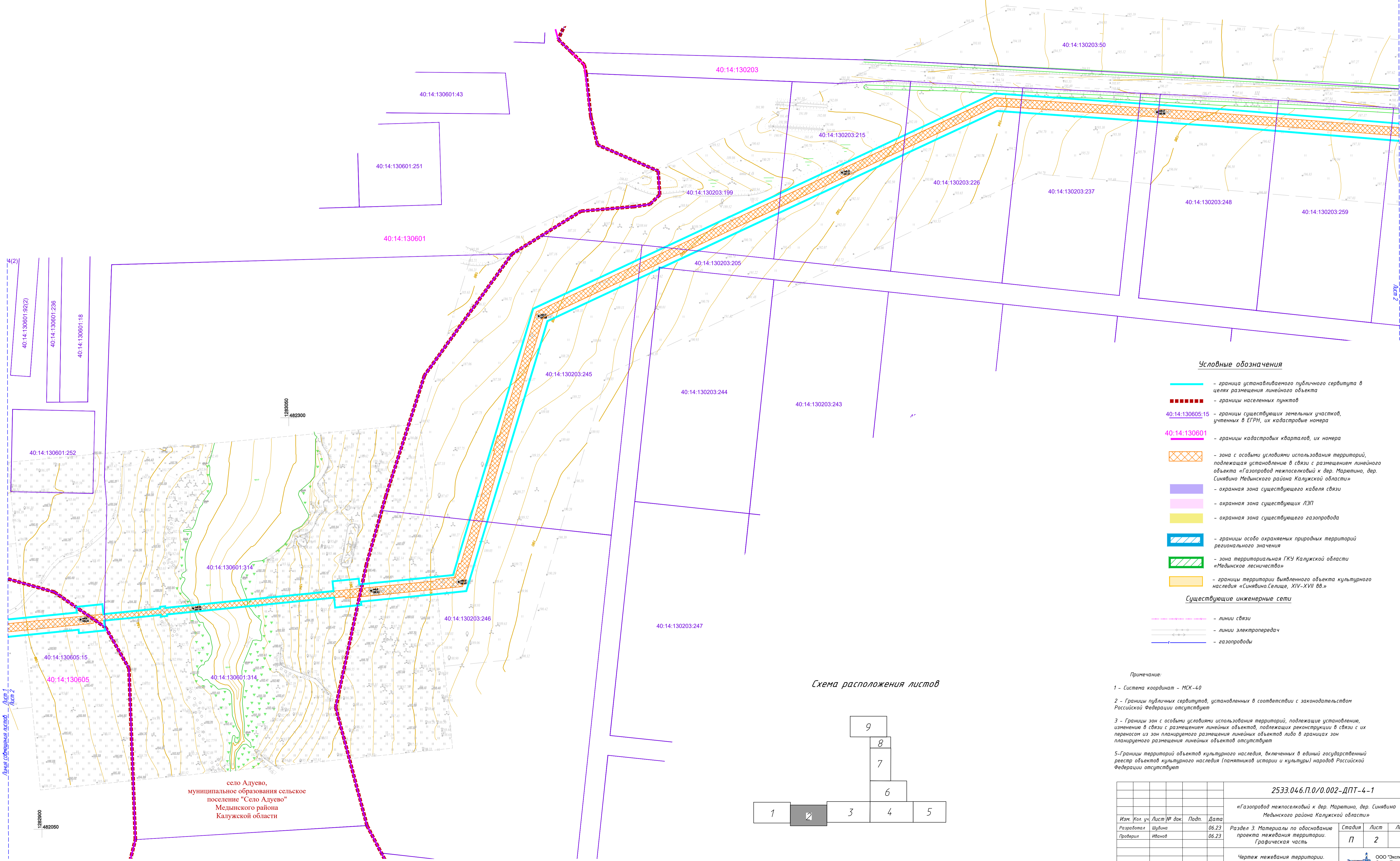
Условные обозначения

- граница устанавливаемого публичного сервитута в целях размещения линейного объекта
 - границы населенных пунктов
 - 40:14:130605:15 - границы существующих земельных участков, учтенных в ЕТРН, их кадастровые номера
 - 40:14:130601 - границы кадастровых кварталов, их номера
 - зона с особыми условиями использования территорий, подлежащая установлению в связи с размещением линейного объекта «Газопровод межпоселковый к дер. Марютино, дер. Синявino Медынского района Калужской области»
 - охранный зона существующего кабеля связи
 - охранный зона существующих ЛЭП
 - охранный зона существующего газопровода
 - границы особо охраняемых природных территорий регионального значения
 - зона территориальная ГКУ Калужской области «Медынское лесничество»
 - границы территории выявленного объекта культурного наследия «Синявino.Селшце, XIV-XVII вв.»
- Существующие инженерные сети**
- линии связи
 - линии электропередач
 - газопроводы

Примечание:

- 1 - Система координат - МСК-40
- 2 - Границы публичных сервитутов, установленных в соответствии с законодательством Российской Федерации отсутствуют
- 3 - Границы зон с особыми условиями использования территорий, подлежащие установлению, изменения в связи с размещением линейных объектов, подлежащих реконструкции в связи с их переносом из зон планируемого размещения линейных объектов либо в границах зон планируемого размещения линейных объектов отсутствуют
- 5-Границы территорий объектов культурного наследия, включенных в единый государственный реестр объектов культурного наследия (памятников истории и культуры) народов Российской Федерации отсутствуют

2533.046.П.0/0.002-ДПТ-4-1				
«Газопровод межпоселковый к дер. Марютино, дер. Синявino Медынского района Калужской области»				
Изм.	Кол. уч.	Лист № вк.	Подп.	Дата
Разработал	Шубина			06.23
Проверил	Иванов			06.23
Раздел 3. Материалы по обоснованию проекта межевания территории. Графическая часть			Стация	Лист
			П	1
Чертеж межевания территории. Масштаб 1:1000			Листов 9	
			ООО «ЭкспертГаз» Санкт-Петербург	

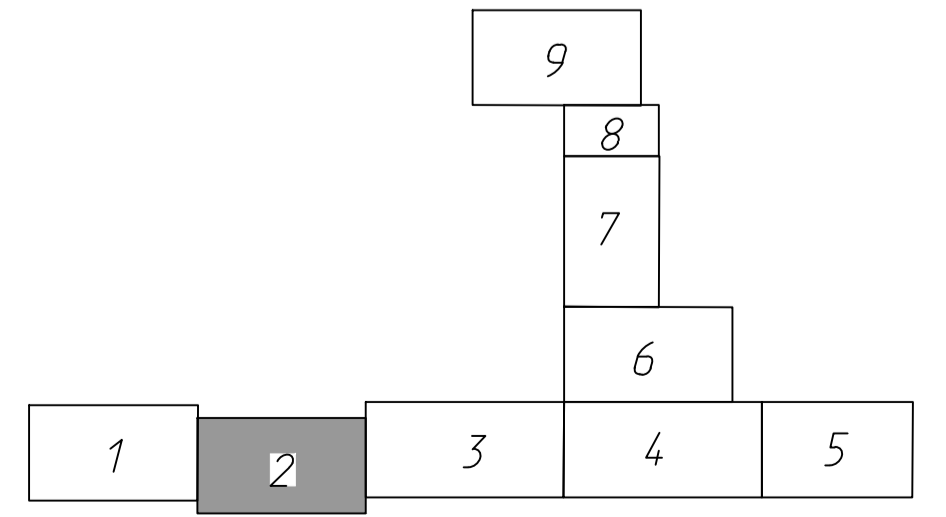


Условные обозначения

- граница устанавливаемого публичного сервитута в целях размещения линейного объекта
 - границы населенных пунктов
 - 40:14:130605:15 - границы существующих земельных участков, учтенных в ЕГРН, их кадастровые номера
 - 40:14:130601 - границы кадастровых кварталов, их номера
 - зона с особыми условиями использования территорий, подлежащая установлению в связи с размещением линейного объекта «Газопровод межпоселковый к дер. Марьино, дер. Синяино Медянского района Калужской области»
 - охранная зона существующего кабеля связи
 - охранная зона существующих ЛЭП
 - охранная зона существующего газопровода
 - границы особо охраняемых природных территорий регионального значения
 - зона территориальная ГКУ Калужской области «Медянский лесничество»
 - границы территории выявленного объекта культурного наследия «Синяино, Селище, XIV-XVII вв.»
- Существующие инженерные сети**
- линии связи
 - линии электропередач
 - газопроводы

- Примечание:**
- 1 - Система координат - МСК-40
 - 2 - Границы публичных сервитутов, установленных в соответствии с законодательством Российской Федерации отсутствуют
 - 3 - Границы зон с особыми условиями использования территорий, подлежащие установлению, изменению в связи с размещением линейных объектов, подлежащих реконструкции в связи с их переносом из зон планируемого размещения линейных объектов либо в границах зон планируемого размещения линейных объектов отсутствуют
 - 5-Границы территорий объектов культурного наследия, включенных в единый государственный реестр объектов культурного наследия (памятников истории и культуры) народов Российской Федерации отсутствуют

Схема расположения листов



село Адуево,
муниципальное образования сельское
поселение "Село Адуево"
Медынского района
Калужской области

					2533.046.П.0/0.002-ДПТ-4-1					
					«Газопровод межпоселковый к дер. Марьино, дер. Синяино Медынского района Калужской области»					
Изм.	Кол. уч.	Лист №	Век.	Подп.	Дата	Раздел 3. Материалы по обоснованию проекта межевания территории. Графическая часть	Статья	Лист	Листов	
Разработал	Шубина				06.23		П	2	9	
Проверил	Иванов				06.23					
					Чертеж межевания территории. Масштаб 1:1000			ООО "ЭкспертГаз" Санкт-Петербург		

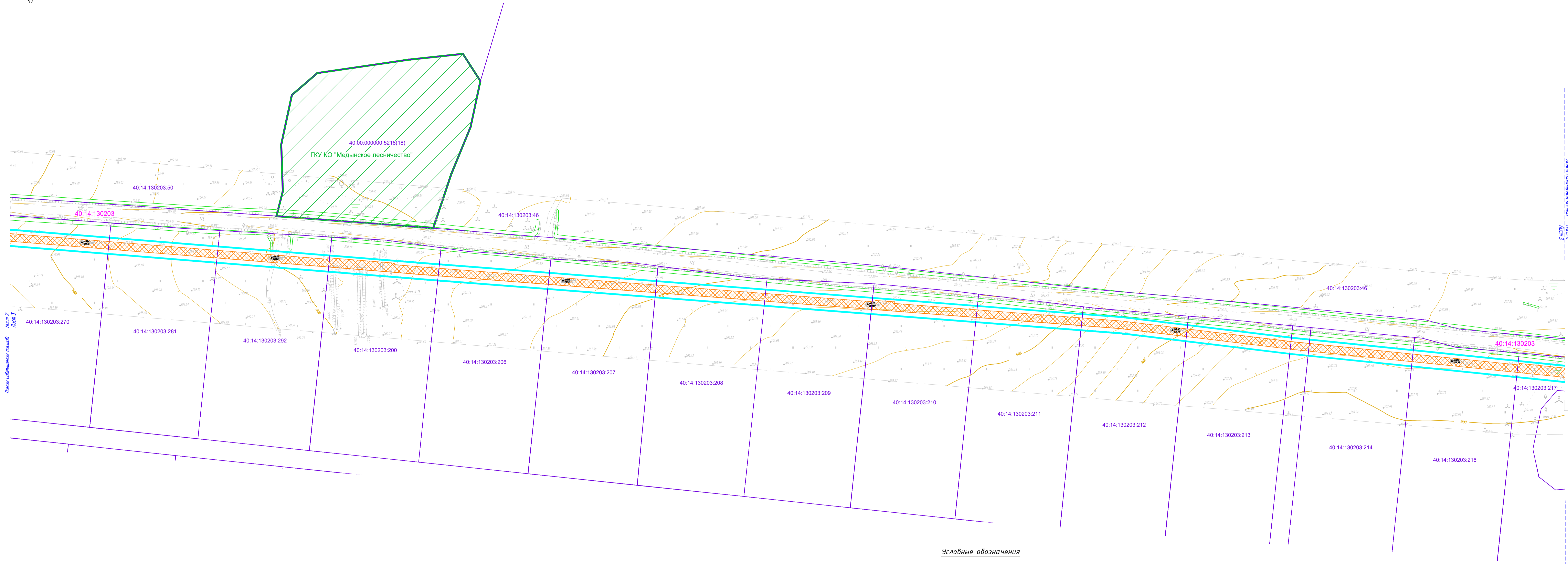
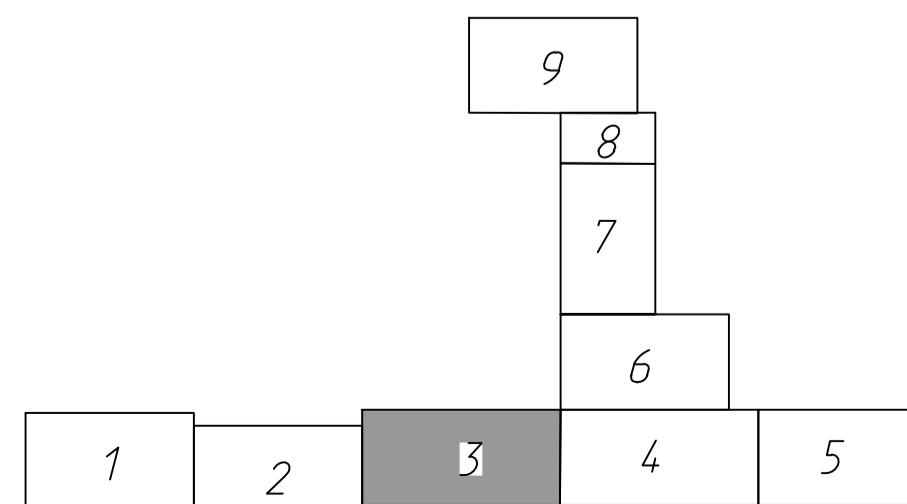


Схема расположения листов



Условные обозначения

- граница устанавливаемого публичного сервитута в целях размещения линейного объекта
 - границы населенных пунктов
 - 40:14:130605:15 - границы существующих земельных участков, учтенных в ЕГРН, их кадастровые номера
 - 40:14:130601 - границы кадастровых кварталов, их номера
 - зона с особыми условиями использования территорий, подлежащая установлению в связи с размещением линейного объекта «Газопровод межпоселковой к дер. Маратина, дер. Сиявдино Медынского района Калужской области»
 - охранная зона существующего кабеля связи
 - охранная зона существующего газопровода
 - границы особо охраняемых природных территорий регионального значения
 - зона территориальная ГКУ Калужской области «Медынское лесничество»
 - границы территории выявленного объекта культурного наследия «Сиявдино.Селище, XIV-XVII вв.»
- Существующие инженерные сети
- линии связи
 - линии электропередач
 - газопроводы














Примечание:

- 1 - Система координат - МСК-40
- 2 - Границы публичных сервитутов, установленных в соответствии с законодательством Российской Федерации отсутствуют
- 3 - Границы зон с особыми условиями использования территорий, подлежащие установлению, изменению в связи с размещением линейных объектов, подлежащих реконструкции в связи с их переносом из зон планируемого размещения линейных объектов либо в границах зон планируемого размещения линейных объектов отсутствуют
- 5 - Границы территории объектов культурного наследия (памятников истории и культуры) народов Российской Федерации отсутствуют

2533.046.П.0/0.002-ДПТ-4-1				
«Газопровод межпоселковой к дер. Маратина, дер. Сиявдино Медынского района Калужской области»				
Изм.	Кол. уч.	Лист № док.	Подп.	Дата
Разработан	Шубина	06.23		
Проверен	Иванов	06.23		
Раздел 3. Материалы по обоснованию проекта межевания территории. Графическая часть			Стадия	Лист
			П	3
				9
Чертеж межевания территории. Масштаб 1:1000				ООО «ЭнергГаз» Санкт-Петербург



Условные обозначения

-  - граница устанавливаемого публичного сервитута в целях размещения линейного объекта
 -  - границы населенных пунктов
 -  40:14:130605:15 - границы существующих земельных участков, учтенных в ЕТРН, их кадастровые номера
 -  40:14:130601 - границы кадастровых кварталов, их номера
 -  - зона с особыми условиями использования территорий, подлежащая установлению в связи с размещением линейного объекта «Газопровод межпоселковый к дер. Мартино, дер. Сивяино Медвского района Калужской области»
 -  - охранная зона существующих ЛЭП
 -  - охранная зона существующего газопровода
 -  - границы особо охраняемых природных территорий регионального значения
 -  - зона территориальная ГКУ Калужской области «Медвское лесничество»
 -  - границы территории выявленного объекта культурного наследия «Сивяино.Селыще, XIV-XVII вв.»
- Существующие инженерные сети
-  - линии связи
 -  - линии электропередач
 -  - газопроводы

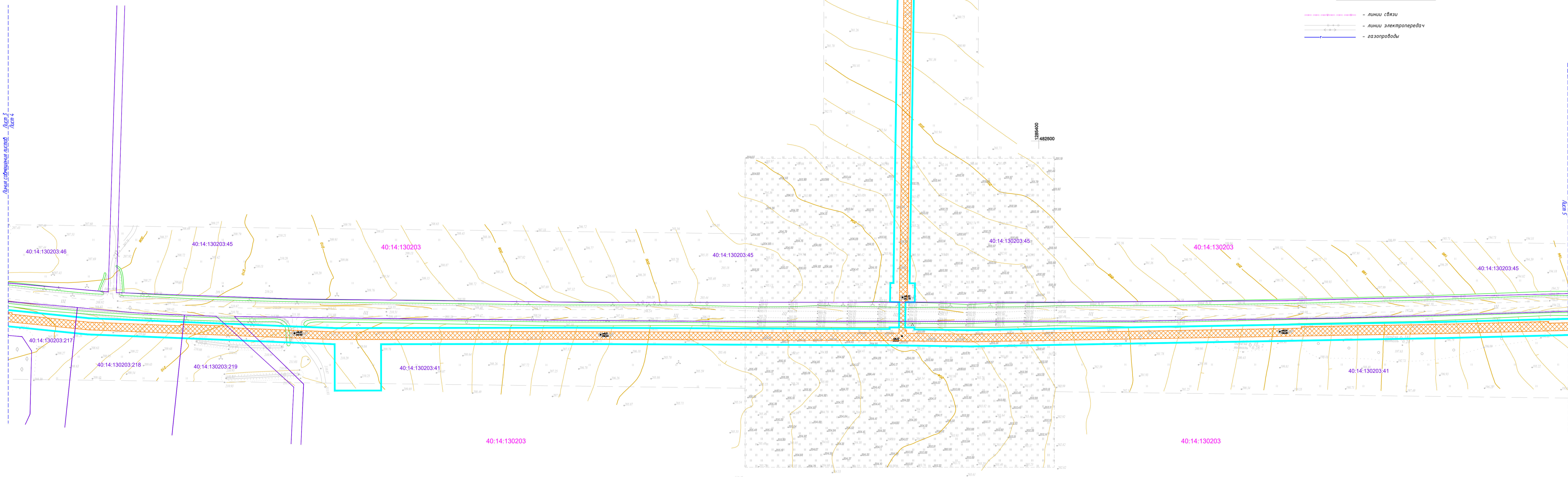
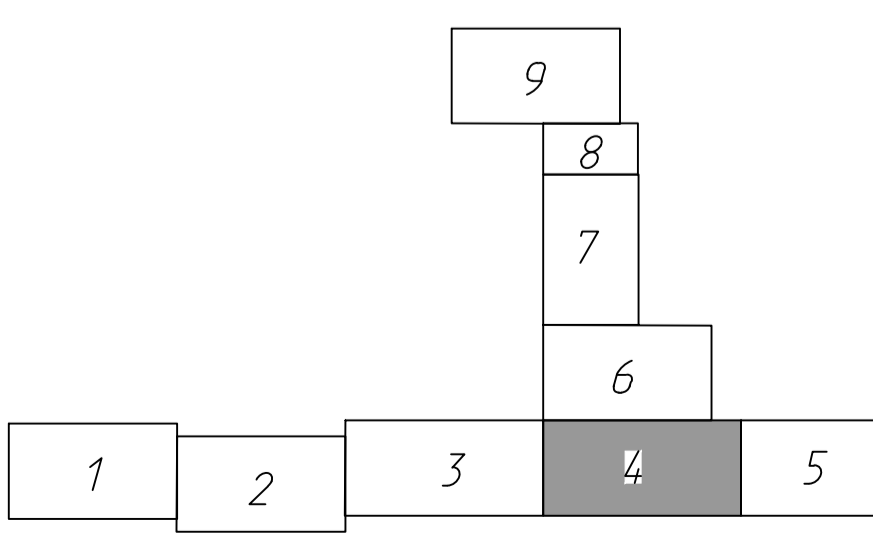


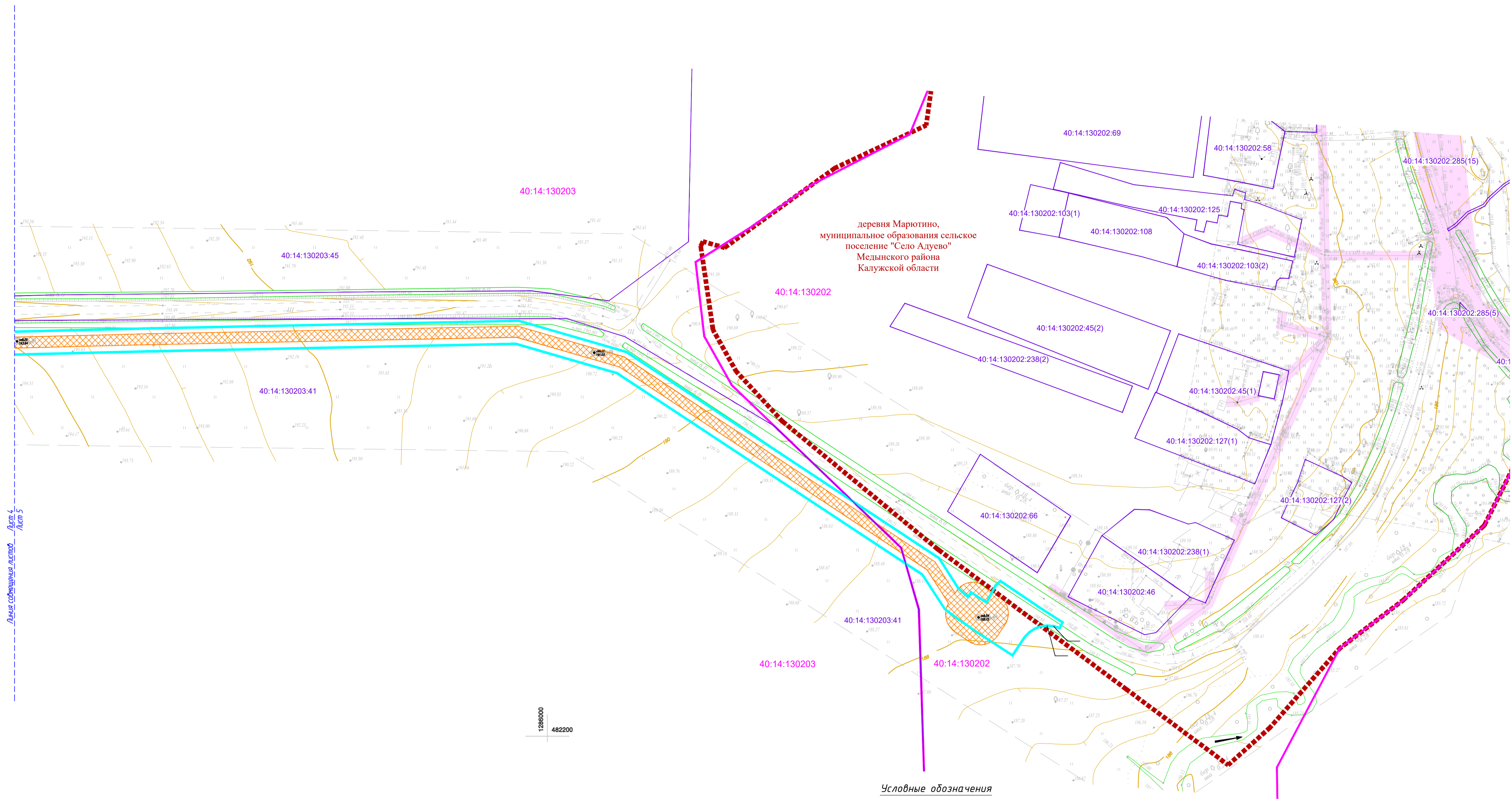
Схема расположения листов



Примечание:

- 1 - Система координат - МСК-40
- 2 - Границы публичных сервитутов, установленных в соответствии с законодательством Российской Федерации отсутствуют
- 3 - Границы зон с особыми условиями использования территорий, подлежащие установлению, изменению в связи с размещением линейных объектов, подлежащих реконструкции в связи с их переносом из зон планируемого размещения линейных объектов либо в границах зон планируемого размещения линейных объектов отсутствуют
- 5-Границы территорий объектов культурного наследия, включенных в единый государственный реестр объектов культурного наследия (памятников истории и культуры) народов Российской Федерации отсутствуют

				2533.046.П.0/0.002-ДПТ-4-1				
				«Газопровод межпоселковый к дер. Мартино, дер. Сивяино Медвского района Калужской области»				
Изм.	Кол. уч.	Лист № док.	Подп.	Дата	Раздел 3. Материалы по обоснованию проекта межевания территории. Графическая часть	Стадия	Лист	Листов
			Шубина	06.23		П	4	9
			Иванов	06.23				
						Чертеж межевания территории. Масштаб 1:1000		
						ООО «ЭнергГаз» Санкт-Петербург		



Линия соборения листов
Лист 4
Лист 5

1286000
482200

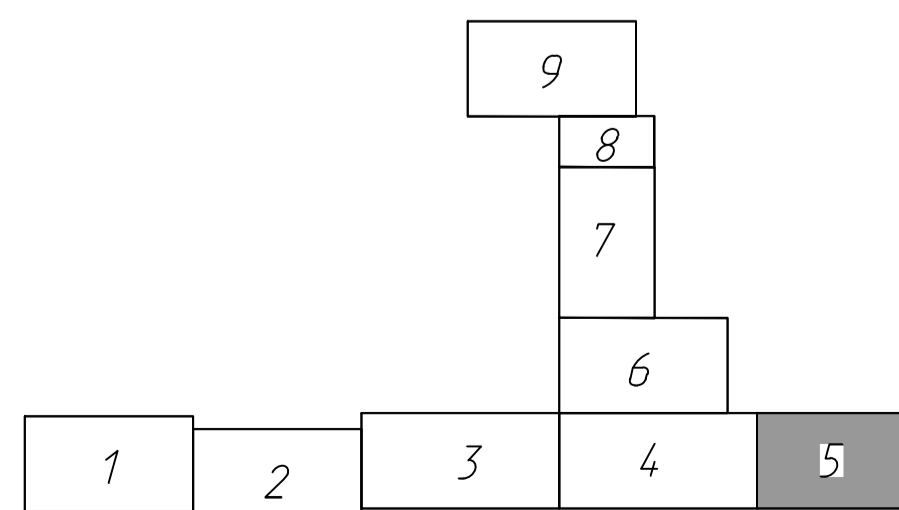
Условные обозначения

- граница устанавливаемого публичного сервитута в целях размещения линейного объекта
 - границы населенных пунктов
 - 40:14:130605:15 - границы существующих земельных участков, учтенных в ЕГРН, их кадастровые номера
 - 40:14:130601 - границы кадастровых кварталов, их номера
 - зона с особыми условиями использования территорий, подлежащая установлению в связи с размещением линейного объекта «Газопровод межпоселковый к дер. Марютино, дер. Снявдино Медынского района Калужской области»
 - охранная зона существующего кабеля связи
 - охранная зона существующего газопровода
 - границы особо охраняемых природных территорий регионального значения
 - зона территориальная ГКУ Калужской области «Медынское лесничество»
 - границы территории выявленного объекта культурного наследия «Снявдино.Селшце, XIV-XVII вв.»
- Существующие инженерные сети**
- линии связи
 - линии электропередач
 - газопроводы

Примечание:

- 1 - Система координат - МСК-40
- 2 - Границы публичных сервитутов, установленных в соответствии с законодательством Российской Федерации отсутствуют
- 3 - Границы зон с особыми условиями использования территорий, подлежащие установлению, изменению в связи с размещением линейных объектов, подлежащих реконструкции в связи с их переносом из зон планируемого размещения линейных объектов либо в границах зон планируемого размещения линейных объектов отсутствуют
- 5-Границы территорий объектов культурного наследия, включенных в единый государственный реестр объектов культурного наследия (памятников истории и культуры) народов Российской Федерации отсутствуют

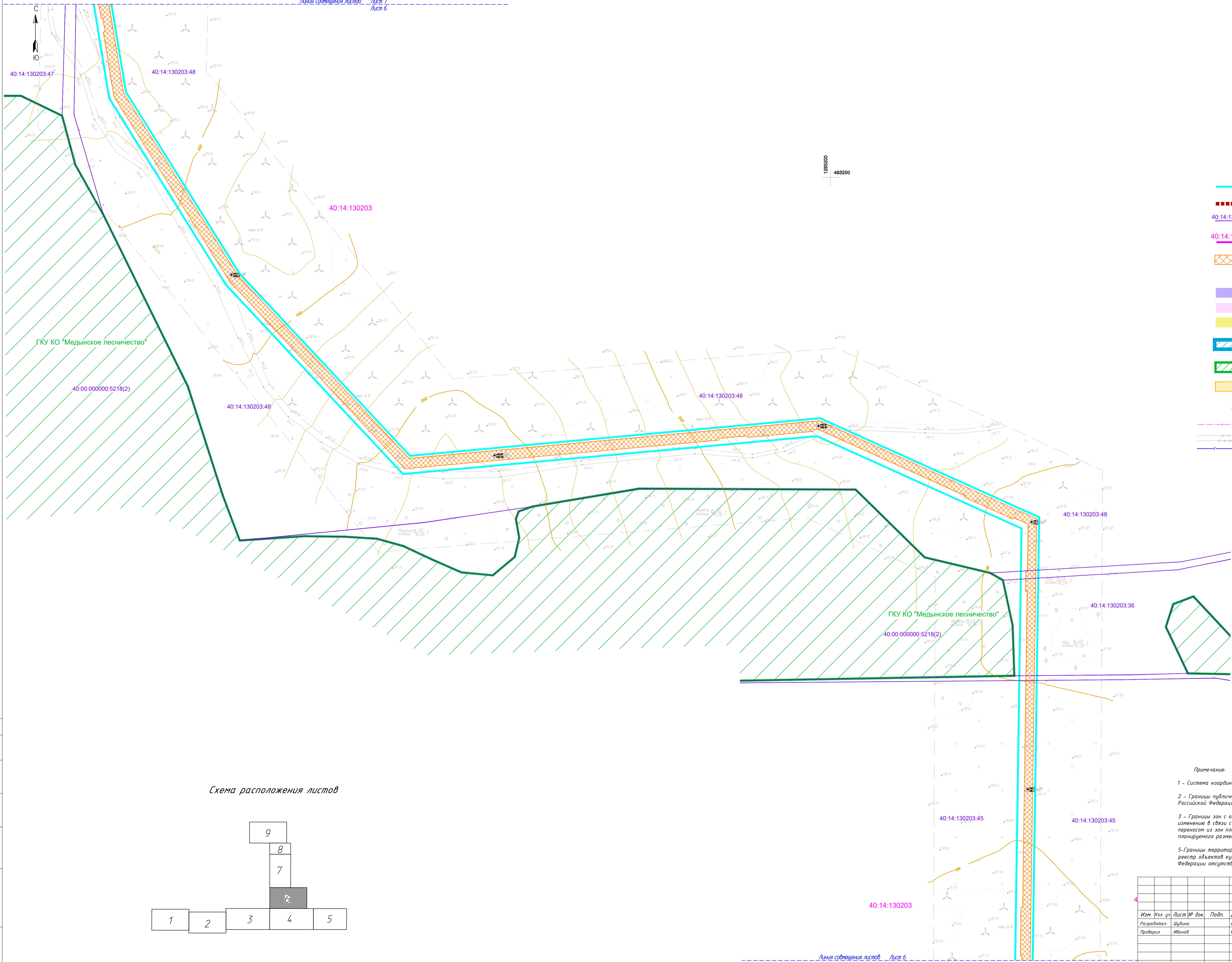
Схема расположения листов



2533.046.П.0/0.002-ДПТ-4-1

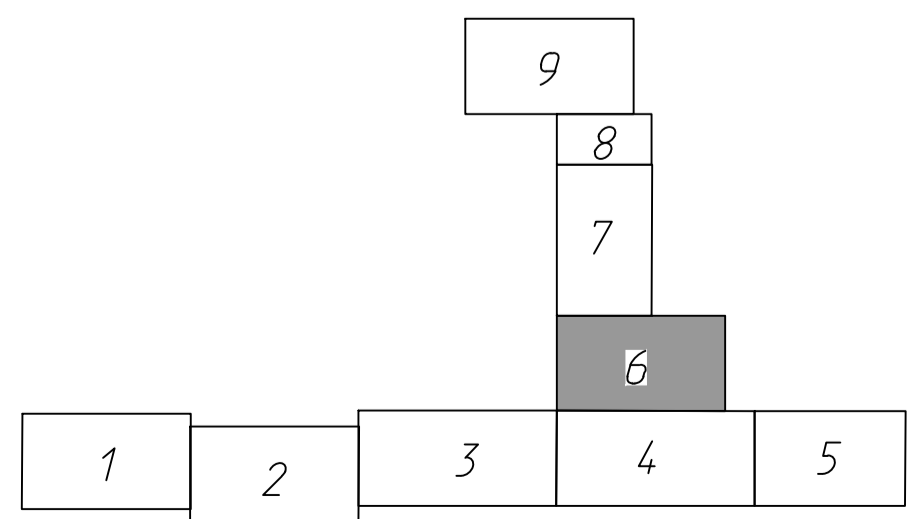
«Газопровод межпоселковый к дер. Марютино, дер. Снявдино Медынского района Калужской области»

Изм.	Кол. уч.	Лист № док.	Подп.	Дата	Раздел 3. Материалы по обоснованию проекта межевания территории. Графическая часть	Стадия	Лист	Листов
							П	5
Чертеж межевания территории. Масштаб 1:1000								



- Условные обозначения**
- граница устанавливаемого публичного сервитута в целях размещения линейного объекта
 - ■ ■ ■ ■ границы населенных пунктов
 - 40:14:130605:15 границы существующих земельных участков, учтенных в ЕГРН, их кадастровые номера
 - 40:14:130601 границы кадастровых кварталов, их номера
 - ▨ зона с особыми условиями использования территорий, подлежащая установлению в связи с размещением линейного объекта «Газопровод межпоселковый к дер. Марьино, дер. Синявино Медынского района Калужской области»
 - охранная зона существующего кабеля связи
 - охранная зона существующих ЛЭП
 - охранная зона существующего газопровода
 - ▨ границы особо охраняемых природных территорий регионального значения
 - ▨ зона территориальная ГКУ Калужской области «Медынское лесничество»
 - границы территории выявленного объекта культурного наследия «Синявино, Селище, XIV-XVII вв.»
- Существующие инженерные сети**
- линии связи
 - линии электропередач
 - газопроводы

Схема расположения листов



Примечание:

- 1 - Система координат - МСК-40
- 2 - Границы публичных сервитутов, установленных в соответствии с законодательством Российской Федерации отсутствуют
- 3 - Границы зон с особыми условиями использования территорий, подлежащие установлению, изменения в связи с размещением линейных объектов, подлежащих реконструкции в связи с их парком из зон планируемого размещения линейных объектов либо в границах зон планируемого размещения линейных объектов отсутствуют
- 5-Границы территорий объектов культурного наследия, включенных в единый государственный реестр объектов культурного наследия (памятников истории и культуры) народов Российской Федерации отсутствуют

2533.046.П.0/0.002-ДПТ-4-1					
«Газопровод межпоселковый к дер. Марьино, дер. Синявино Медынского района Калужской области»					
Изм.	Кол. уч.	Лист №	Век.	Подп.	Дата
Разработал	Шубина				06.23
Проверил	Иванов				06.23
Раздел 3. Материалы по обоснованию проекта межевания территории. Графическая часть				Стация	Лист
				П	6
Чертеж межевания территории. Масштаб 1:1000				ООО "ЭкспертГаз" Санкт-Петербург	Листов 9

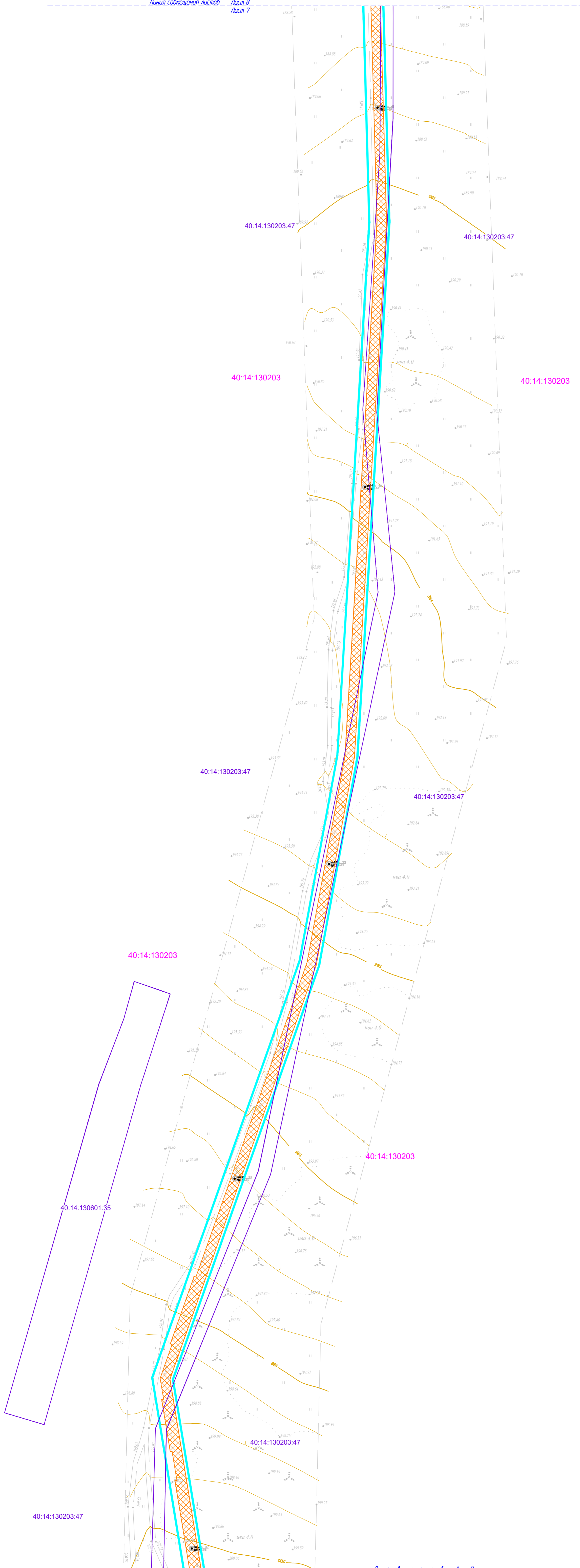
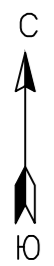
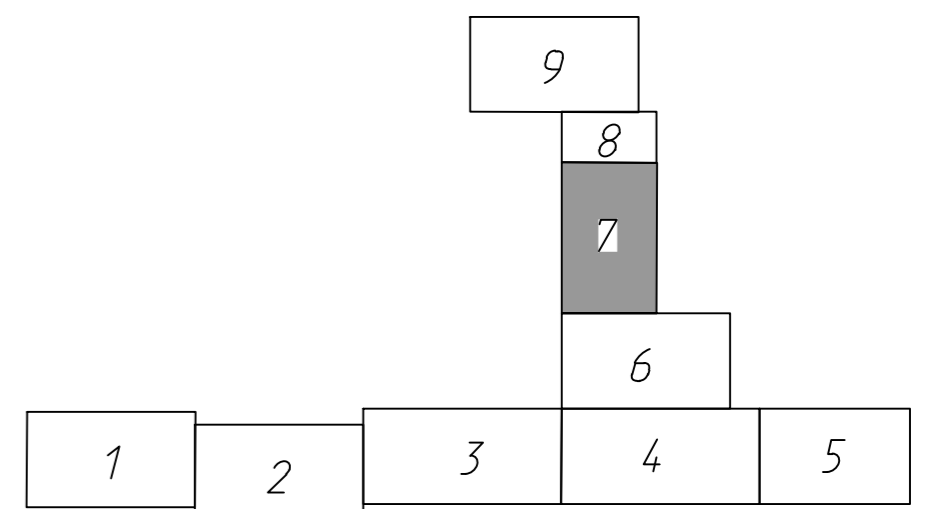


Схема расположения листов



1:200000

Условные обозначения

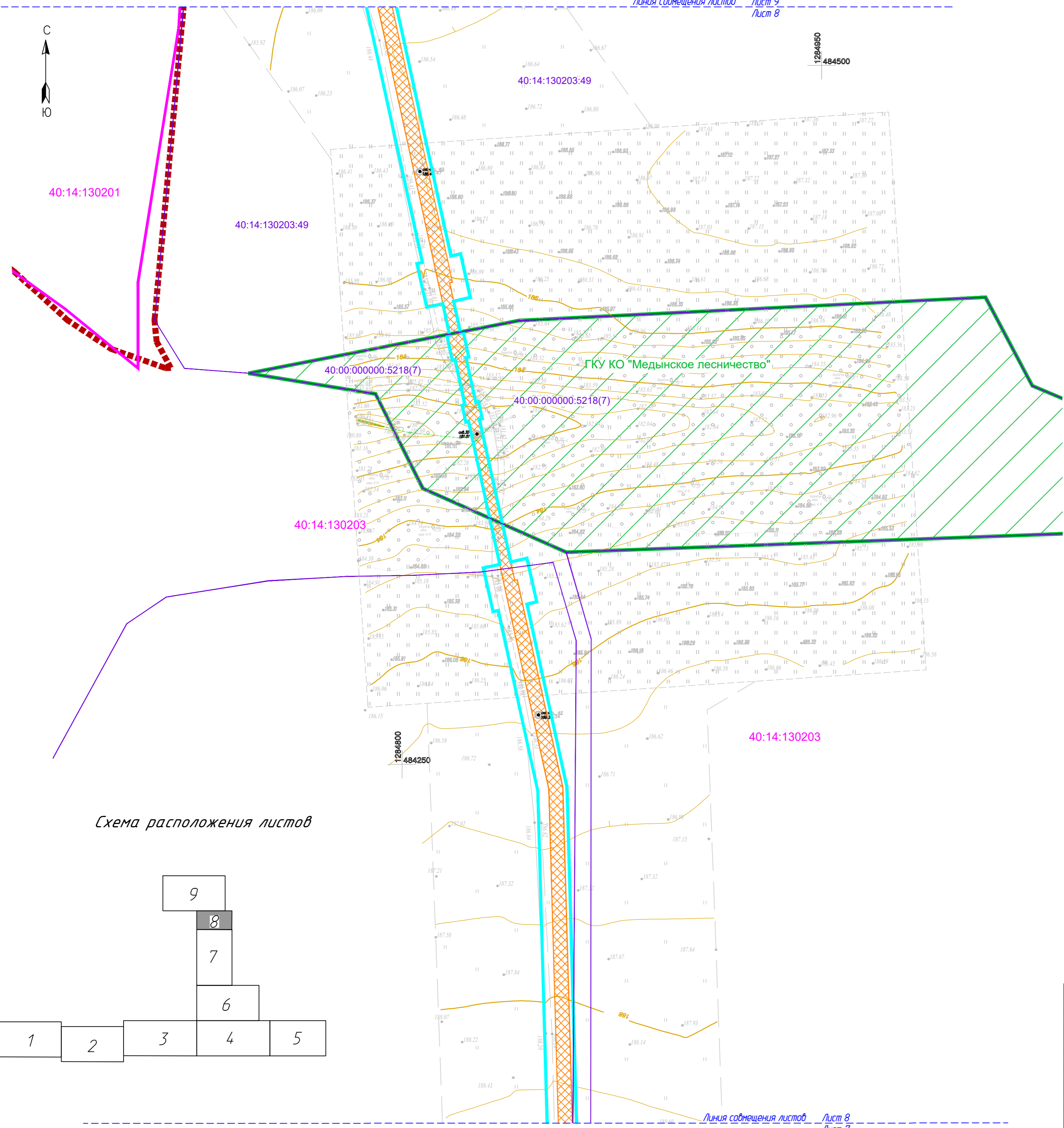
- граница устанавливаемого публичного сервитута в целях размещения линейного объекта
 - границы населенных пунктов
 - 40:14:130605:15 - границы существующих земельных участков, учтенных в ЕГРН, их кадастровые номера
 - 40:14:130601 - границы кадастровых кварталов, их номера
 - зона с особыми условиями использования территорий, подлежащая установлению в связи с размещением линейного объекта «Газопровод межпоселковый к дер. Марьино, дер. Синявино Медынского района Калужской области»
 - охранная зона существующего кабеля связи
 - охранная зона существующих ЛЭП
 - охранная зона существующего газопровода
 - границы особо охраняемых природных территорий регионального значения
 - зона территориальная ГКУ Калужской области «Медынское лесничество»
 - границы территории выявленного объекта культурного наследия «Синявино.Селшце, XIV-XVII вв.»
- Существующие инженерные сети**
- линии связи
 - линии электропередач
 - газопроводы

Примечание:

- 1 - Система координат - МСК-40
- 2 - Границы публичных сервитутов, установленных в соответствии с законодательством Российской Федерации отсутствуют
- 3 - Границы зон с особыми условиями использования территорий, подлежащие установлению, изменению в связи с размещением линейных объектов, подлежащих реконструкции в связи с их переносом из зон планируемого размещения линейных объектов либо в границах зон планируемого размещения линейных объектов отсутствуют
- 5-Границы территорий объектов культурного наследия, включенных в единый государственный реестр объектов культурного наследия (памятников истории и культуры) народов Российской Федерации отсутствуют

				2533.046.П.0/0.002-ДПТ-4-1				
				«Газопровод межпоселковый к дер. Марьино, дер. Синявино Медынского района Калужской области»				
Изм.	Кол. уч.	Лист № док.	Подп.	Дата	Раздел 3. Материалы по обоснованию проекта межевания территории. Графическая часть	Стадия	Лист	Листов
Разработал	Шубина			06.23		П	7	9
Проверил	Иванов			06.23				
				Чертеж межевания территории. Масштаб 1:1000				
				ООО «ЭкспертГаз» Санкт-Петербург				

Составлено
Взам. инв. №
Лист № подл.
Лист 7



Условные обозначения

- граница устанавливаемого публичного сервитута в целях размещения линейного объекта
- границы населенных пунктов
- 40:14:130605:15** - границы существующих земельных участков, учтенных в ЕГРН, их кадастровые номера
- 40:14:130601** - границы кадастровых кварталов, их номера
- зона с особыми условиями использования территорий, подлежащая установлению в связи с размещением линейного объекта «Газопровод межпоселковый к дер. Марютино, дер. Синяино Медынского района Калужской области»
- охранный зона существующего кабеля связи
- охранный зона существующих ЛЭП
- охранный зона существующего газопровода
- границы особо охраняемых природных территорий регионального значения
- зона территориальная ГКУ Калужской области «Медынское лесничество»
- границы территории выявленного объекта культурного наследия «Синяино-Селище, XIV-XVII вв.»

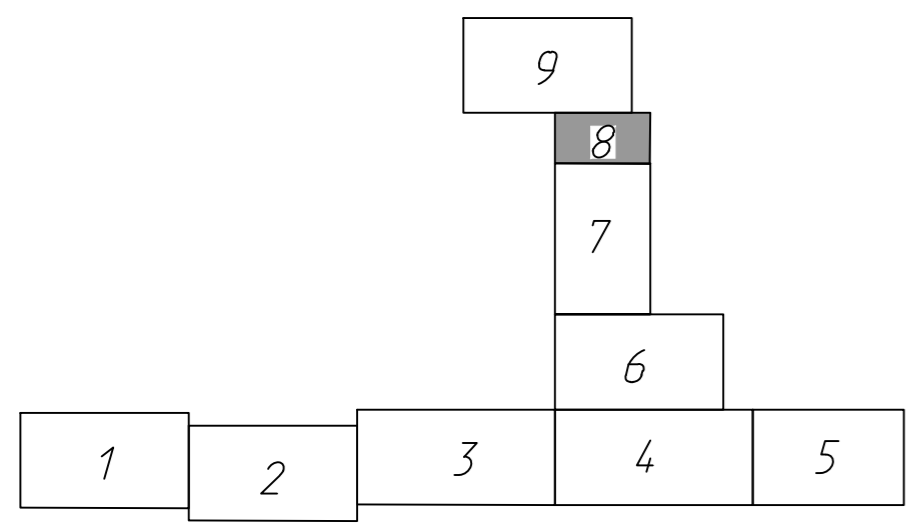
Существующие инженерные сети

- линии связи
- линии электропередач
- газопроводы

Примечание:

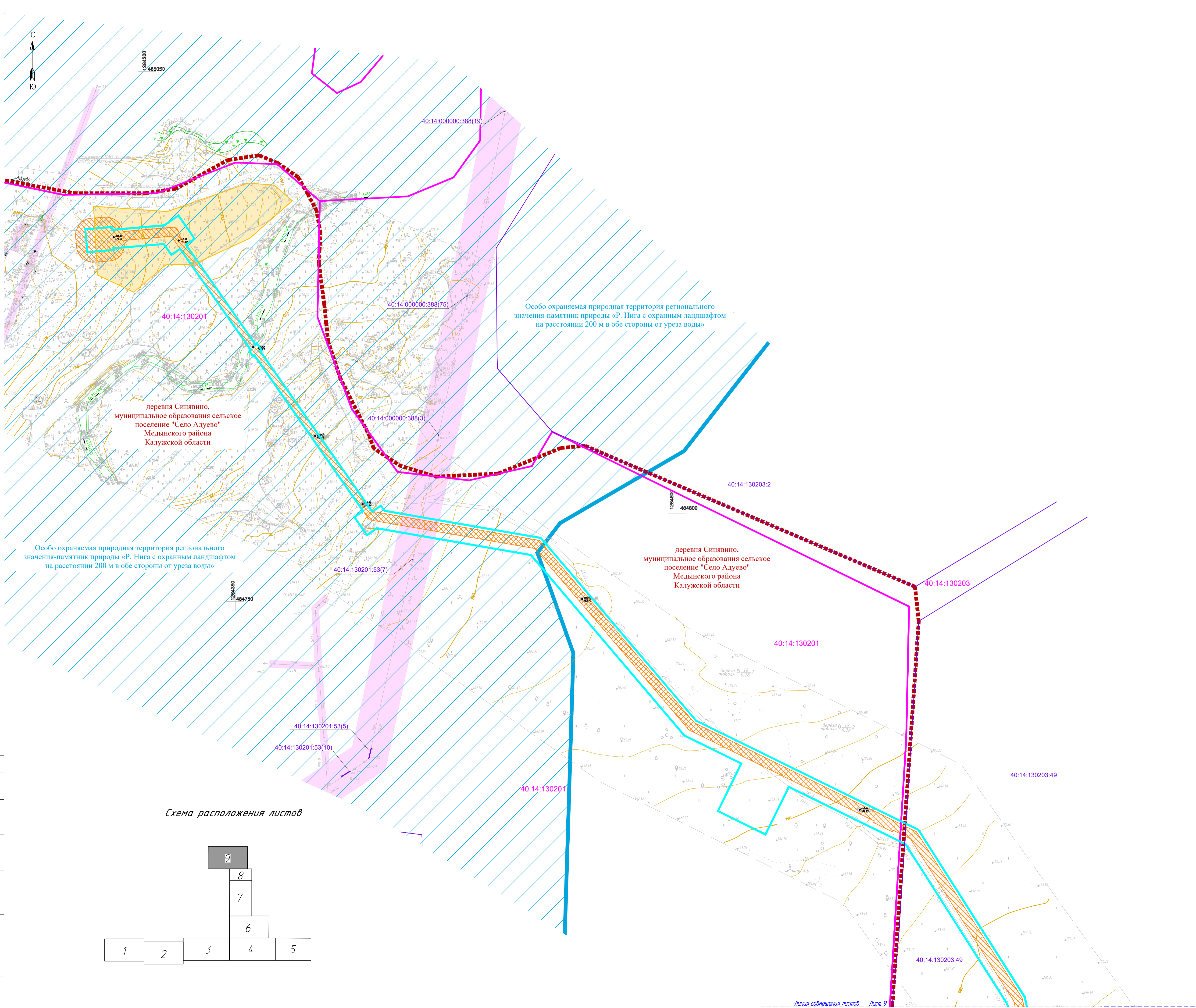
- 1 - Система координат - МСК-40
- 2 - Границы публичных сервитутов, установленных в соответствии с законодательством Российской Федерации отсутствуют
- 3 - Границы зон с особыми условиями использования территорий, подлежащие установлению, изменению в связи с размещением линейных объектов, подлежащих реконструкции в связи с их переносом из зон планируемого размещения линейных объектов либо в границах зон планируемого размещения линейных объектов отсутствуют
- 5-Границы территорий объектов культурного наследия, включенных в единый государственный реестр объектов культурного наследия (памятников истории и культуры) народов Российской Федерации отсутствуют

Схема расположения листов



Согласовано				
Взам. инв. №				
Подп. и дата				
Инв. № подл.				

2533.046.П.0/0.002-ДПТ-4-1						
«Газопровод межпоселковый к дер. Марютино, дер. Синяино Медынского района Калужской области»						
Изм.	Кол. уч.	Лист № док.	Подп.	Дата		
Разработал	Шубина			06.23	Раздел 3. Материалы по обоснованию проекта межевания территории. Графическая часть	
Проверил	Иванов			06.23		
				Стадия	Лист	Листов
				П	8	9
				Чертеж межевания территории. Масштаб 1:1000		
				ООО "ЭкспертГаз" Санкт-Петербург		



Особо охраняемая природная территория регионального значения-памятник природы «Р. Нига с охранным ландшафтом на расстоянии 200 м в обе стороны от уреза воды»

Особо охраняемая природная территория регионального значения-памятник природы «Р. Нига с охранным ландшафтом на расстоянии 200 м в обе стороны от уреза воды»

деревня Синявино, муниципальное образование сельское поселение "Село Адуево" Медынского района Калужской области

деревня Синявино, муниципальное образование сельское поселение "Село Адуево" Медынского района Калужской области

Условные обозначения

- граница устанавливаемого публичного сервитута в целях размещения линейного объекта
- границы населенных пунктов
- 40:14:130605:15 - границы существующих земельных участков, учтенных в ЕГРН, их кадастровые номера
- 40:14:130601 - границы кадастровых кварталов, их номера
- зона с особыми условиями использования территорий, подлежащая установлению в связи с размещением линейного объекта «Газопровод межпоселковый к дер. Марьино, дер. Синявино Медынского района Калужской области»
- охранная зона существующего кабеля связи
- охранная зона существующих ЛЭП
- охранная зона существующего газопровода
- границы особо охраняемых природных территорий регионального значения
- зона территориальная ГКУ Калужской области «Медынское лесничество»
- границы территории выявленного объекта культурного наследия «Синявино,Селище, XIV-XVII вв.»

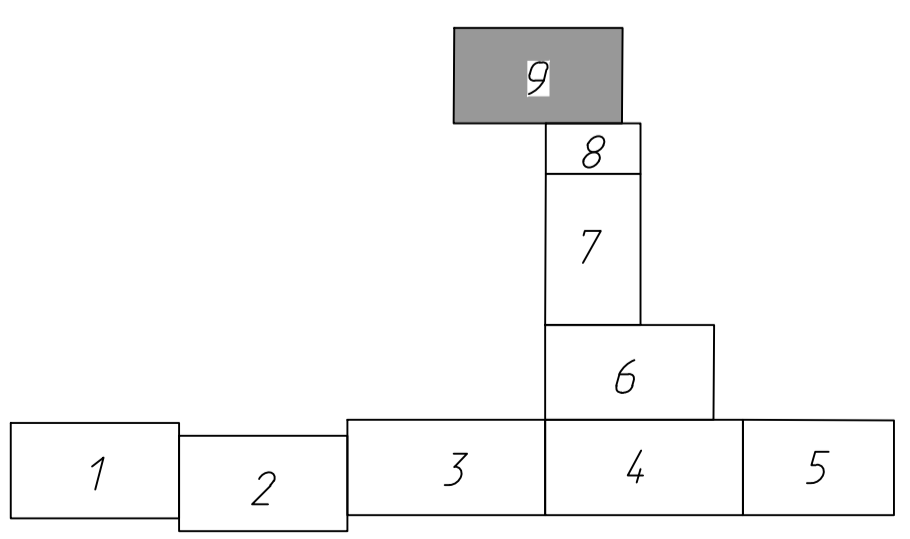
Существующие инженерные сети

- линии связи
- линии электропередач
- газопроводы

Примечание:

- 1 - Система координат - МСК-40
- 2 - Границы публичных сервитутов, установленных в соответствии с законодательством Российской Федерации отсутствуют
- 3 - Границы зон с особыми условиями использования территорий, подлежащие установлению, изменения в связи с размещением линейных объектов, подлежащих реконструкции в связи с их паркомом из зон планируемого размещения линейных объектов либо в границах зон планируемого размещения линейных объектов отсутствуют
- 5-Границы территорий объектов культурного наследия, включенных в единый государственный реестр объектов культурного наследия (памятников истории и культуры) народов Российской Федерации отсутствуют

Схема расположения листов



Линия сочленения листов Лист 9 Лист 8

					2533.046.П.0/0.002-ДПТ-4-1				
					«Газопровод межпоселковый к дер. Марьино, дер. Синявино Медынского района Калужской области»				
Изм.	Кол. уч.	Лист №	Век.	Подп.	Дата	Раздел 3. Материалы по обоснованию проекта межевания территории. Графическая часть	Статья	Лист	Листов
Разработал	Шубина				06.23		П	9	9
Проверил	Иванов				06.23				
					Чертеж межевания территории. Масштаб 1:1000				
					ООО «ЭкспертГаз» Санкт-Петербург				

Состав документации по планировке территории

Обозначение	Наименование	Примечание
2533.046.П.0/0.0002-ДПТ-1	Том 1. Проект планировки территории. Основная часть	27
2533.046.П.0/0.0002-ДПТ-1-1	Раздел 1. Проект планировки территории. Графическая часть	12
2533.046.П.0/0.0002-ДПТ-1-2	Раздел 2. Положение о размещении линейных объектов	15
2533.046.П.0/0.0002-ДПТ-2	Том 2. Проект планировки территории. Материалы по обоснованию проекта планировки территории	108
2533.046.П.0/0.0002-ДПТ-2-1	Раздел 3. Материалы по обоснованию проекта планировки территории. Графическая часть	41
2533.046.П.0/0.0002-ДПТ-2-2	Раздел 4. Материалы по обоснованию проекта планировки территории. Пояснительная записка	67
2533.046.П.0/0.0002-ДПТ-3	Том 3. Проект межевания территории. Основная часть	41
2533.046.П.0/0.0002-ДПТ-3-1	Раздел 1. Проект межевания территории. Графическая часть	12
2533.046.П.0/0.0002-ДПТ-3-2	Раздел 2. Проект межевания территории. Текстовая часть	29
2533.046.П.0/0.0002-ДПТ-4	Том 4. Проект межевания территории. Материалы по обоснованию проекта межевания территории	16
2533.046.П.0/0.0002-ДПТ-4-1	Раздел 3. Материалы по обоснованию проекта межевания территории. Графическая часть	12
2533.046.П.0/0.0002-ДПТ-4-2	Раздел 4. Материалы по обоснованию проекта межевания территории. Пояснительная записка	4

Согласовано

Взам. инв. №

Подп. и дата

Инв. № подл.

2533.046.П.0/0.0002-ДПТ-4-2						
Изм.	Кол.уч.	Лист	№ док	Подпись	Дата	
Разраб.		Шубина			06.23	
Пров.		Иванов			06.23	
Состав документации по планировке территории				Стадия	Лист	Листов
				П	1	1

