



Общество с ограниченной ответственностью
«Газпром проектирование»

Заказчик – ООО «Газпром межрегионгаз»

**МЕЖПОСЕЛКОВЫЙ ГАЗОПРОВОД К ДЕР. ФРОЛОВО - ДЕР. ВЕРТЕБЫ -
ДЕР. ПЯТОВСКАЯ - ДЕР. МИШНЕВО - ДЕР. ЗАХАРОВО - ДЕР. ЛАРИНСКОЕ
ДЗЕРЖИНСКОГО РАЙОНА КАЛУЖСКОЙ ОБЛАСТИ**

ДОКУМЕНТАЦИЯ ПО ПЛАНИРОВКЕ ТЕРРИТОРИИ

Проект планировки территории

Проект планировки территории. Основная часть

2526.046.П.0/0.0002-ДПТ-1

Том 1

Заказчик – ООО «Газпром межрегионгаз»

**МЕЖПОСЕЛКОВЫЙ ГАЗОПРОВОД К ДЕР. ФРОЛОВО - ДЕР. ВЕРТЕБЫ -
ДЕР. ПЯТОВСКАЯ - ДЕР. МИШНЕВО - ДЕР. ЗАХАРОВО - ДЕР.
ЛАРИНСКОЕ ДЗЕРЖИНСКОГО РАЙОНА КАЛУЖСКОЙ ОБЛАСТИ**

ДОКУМЕНТАЦИЯ ПО ПЛАНИРОВКЕ ТЕРРИТОРИИ

Проект планировки территории

Проект планировки территории. Основная часть

2526.046.П.0/0.0002-ДПТ-1

Том 1

Заместитель директора
филиала по производству



Ю.М. Комиссаров

Главный инженер проекта

И.Я. Галиев

Инов. № подл.	
Подпись и дата	
Взам. инв. №	



ОБЩЕСТВО С ОГРАНИЧЕННОЙ ОТВЕТСТВЕННОСТЬЮ

Заказчик – ООО «Газпром проектирование»

**МЕЖПОСЕЛКОВЫЙ ГАЗОПРОВОД К ДЕР. ФРОЛОВО - ДЕР.
ВЕРТЕБЫ - ДЕР. ПЯТОВСКАЯ - ДЕР. МИШНЕВО - ДЕР.
ЗАХАРОВО - ДЕР. ЛАРИНСКОЕ ДЗЕРЖИНСКОГО РАЙОНА
КАЛУЖСКОЙ ОБЛАСТИ**

ДОКУМЕНТАЦИЯ ПО ПЛАНИРОВКЕ ТЕРРИТОРИИ

ПРОЕКТ ПЛАНИРОВКИ ТЕРРИТОРИИ

Том 1

ПРОЕКТ ПЛАНИРОВКИ ТЕРРИТОРИИ. ОСНОВНАЯ ЧАСТЬ

2526.046.П.0/0.0002-ДПТ-1

Инд. № подл.	Взам. инв. №	Подп. и дата

Изм.	№ док.	Подп.	Дата



ОБЩЕСТВО С ОГРАНИЧЕННОЙ ОТВЕТСТВЕННОСТЬЮ

Заказчик – ООО «Газпром проектирование»

**МЕЖПОСЕЛКОВЫЙ ГАЗОПРОВОД К ДЕР. ФРОЛОВО - ДЕР.
ВЕРТЕБЫ - ДЕР. ПЯТОВСКАЯ - ДЕР. МИШНЕВО - ДЕР.
ЗАХАРОВО - ДЕР. ЛАРИНСКОЕ ДЗЕРЖИНСКОГО РАЙОНА
КАЛУЖСКОЙ ОБЛАСТИ**

ДОКУМЕНТАЦИЯ ПО ПЛАНИРОВКЕ ТЕРРИТОРИИ

ПРОЕКТ ПЛАНИРОВКИ ТЕРРИТОРИИ

Том 1

ПРОЕКТ ПЛАНИРОВКИ ТЕРРИТОРИИ. ОСНОВНАЯ ЧАСТЬ

2526.046.П.0/0.0002-ДПТ-1

Подп. и дата	
Взам. инв. №	
Инв. № подл.	

Главный инженер

Главный инженер проектов



С.А. Сергеев

Д.Ю. Иванов

2023



Содержание Раздел 1

5

Обозначение	Наименование	Примечание
2526.046.П.0/0.0002-ДПТ-1-1	Содержание Раздел 1	1
2526.046.П.0/0.0002-ДПТ-1-1	Состав документации по планировке территории	1
2526.046.П.0/0.0002-ДПТ-1-1	Раздел 1. Проект планировки территории. Графическая часть	1
	Чертеж красных линий. Чертеж границ зон планируемого размещения линейных объектов	8
	Всего листов	11

Согласовано	

Взам. инв. №	
Подп. и дата	
Инв. № подл.	

2526.046.П.0/0.0002-ДПТ-1-1					
Изм.	Кол.уч.	Лист	№ док	Подпись	Дата
Разраб.		Шубина			06.23
Пров.		Иванов			06.23
Содержание Раздел 1					
			Стадия	Лист	Листов
			П	1	1

Состав документации по планировке территории

Обозначение	Наименование	Примечание
2526.046.П.0/0.0002-ДПТ-1	Том 1. Проект планировки территории. Основная часть	26
2526.046.П.0/0.0002-ДПТ-1-1	Раздел 1. Проект планировки территории. Графическая часть	11
2526.046.П.0/0.0002-ДПТ-1-2	Раздел 2. Положение о размещении линейных объектов	15
2526.046.П.0/0.0002-ДПТ-2	Том 2. Проект планировки территории. Материалы по обоснованию проекта планировки территории	79
2526.046.П.0/0.0002-ДПТ-2-1	Раздел 3. Материалы по обоснованию проекта планировки территории. Графическая часть	30
2526.046.П.0/0.0002-ДПТ-2-2	Раздел 4. Материалы по обоснованию проекта планировки территории. Пояснительная записка	49
2526.046.П.0/0.0002-ДПТ-3	Том 3. Проект межевания территории. Основная часть	43
2526.046.П.0/0.0002-ДПТ-3-1	Раздел 1. Проект межевания территории. Графическая часть	11
2526.046.П.0/0.0002-ДПТ-3-2	Раздел 2. Проект межевания территории. Текстовая часть	32
2526.046.П.0/0.0002-ДПТ-4	Том 4. Проект межевания территории. Материалы по обоснованию проекта межевания территории	15
2526.046.П.0/0.0002-ДПТ-4-1	Раздел 3. Материалы по обоснованию проекта межевания территории. Графическая часть	11
2526.046.П.0/0.0002-ДПТ-4-2	Раздел 4. Материалы по обоснованию проекта межевания территории. Пояснительная записка	4

Согласовано

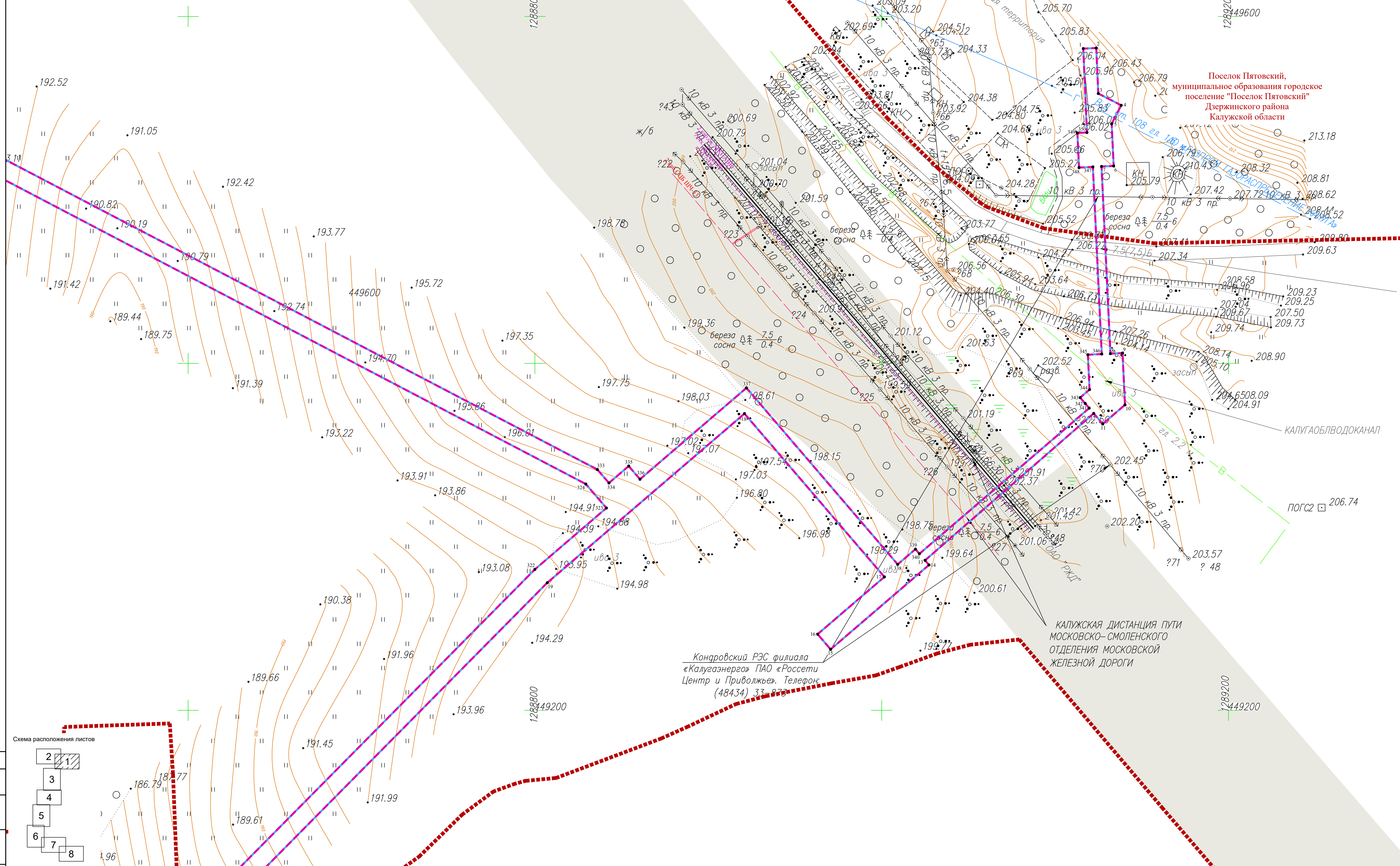
Взам. инв. №

Подп. и дата

Инв. № подл.

						2526.046.П.0/0.0002-ДПТ-1-1		
Изм.	Кол.уч.	Лист	№ док	Подпись	Дата			
Разраб.		Шубина			06.23	Стадия	Лист	Листов
Пров.		Иванов			06.23			
						Состав документации по планировке территории		

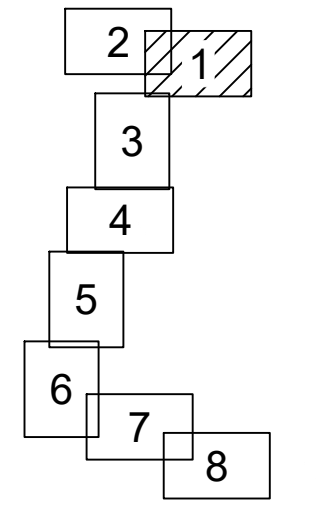
Поселок Пятковский,
муниципальное образования городское
поселение "Поселок Пятковский"
Дзержинского района
Калужской области



Кондровский РЭС филиала
«Калугазэнерго» ПАО «Россети
Центр и Приволжье». Телефон:
(48434) 33-878

КАЛУЖСКАЯ ДИСТАНЦИЯ ПУТИ
МОСКОВСКО-СМОЛЕНСКОГО
ОТДЕЛЕНИЯ МОСКОВСКОЙ
ЖЕЛЕЗНОЙ ДОРОГИ

Схема расположения листов



Условные обозначения

- границы зоны планируемого размещения линейного объекта
- границы зоны планируемого размещения объекта капитального строительства
- граница территории, в отношении которой осуществляется подготовка проекта планировки
- границы населенных пунктов
- номера характерных точек границ зон планируемого размещения линейных объектов, в том числе точек начала и окончания, точек изменения описания границ таких зон

Существующие инженерные сети

- существующие элементы планировочной структуры, занятые линейными объектами, улично-дорожная сеть
- линии электропередач
- кабели связи
- электрокабель
- газопроводы
- водопроводы

Примечание:

- 1 - Система координат - МСК-40
- 2 - Существующие (ранее установленные в соответствии с законодательством Российской Федерации) красные линии отсутствуют в границах территории, в отношении которой осуществляется подготовка проекта планировки.
- 3 - Установление красных линий для линейного объекта - газопровода не предусмотрено действующим градостроительным законодательством
- 4 - Отмена существующих красных линий не предусмотрена
- 5 - Неотъемлемой частью чертежа является приложение - Ведомость координат конечных, поворотных точек границ зоны размещения линейного объекта (Том 1, Раздел 1, Таблица 3.1)

2526.046.П.0/0.0002-ДПТ-1-1						
«Межпоселковый газопровод к дер. Фролово - дер. Вертебы - дер. Пятовская - дер. Мишнево - дер. Захарово - дер. Ларинское Дзержинского района Калужской области»						
Изм.	Кол.ч.	Лист	№ док	Подпись	Дата	
Разработал	Шубина	Сидя	06.2023			
Проверил	Иванов		06.2023			
Раздел 1. Проект планировки территории. Графическая часть				Стадия	Лист	Листов
				П	1	8
Чертеж красных линий. Чертеж границ зон планируемого размещения линейного объекта. Масштаб 1:1000				ООО «ЭкспертГаз» Санкт-Петербург		

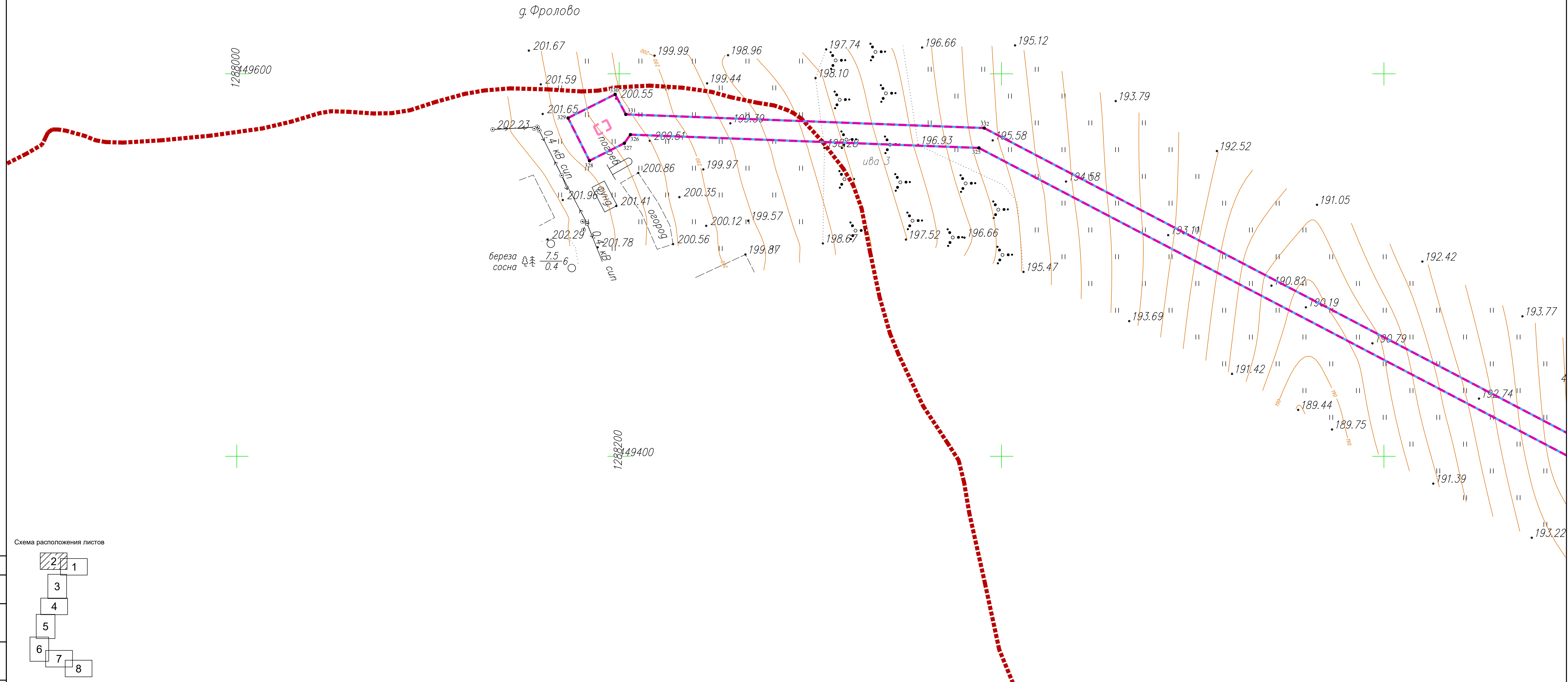
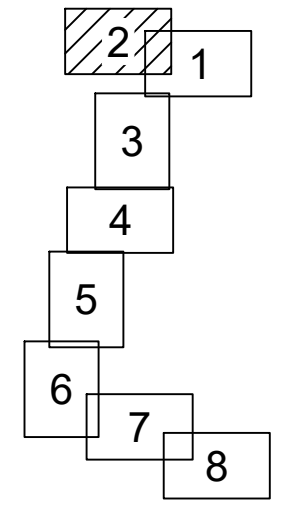


Схема расположения листов



Условные обозначения

- - - - - - границы зоны планируемого размещения линейного объекта
- - - - - - границы зоны планируемого размещения объекта капитального строительства
- — — — — - граница территории, в отношении которой осуществляется подготовка проекта планировки
- ■ ■ ■ ■ - границы населенных пунктов
- 10 - номера характерных точек границ зон планируемого размещения линейных объектов, в том числе точек начала и окончания, точек изменения описания границ таких зон

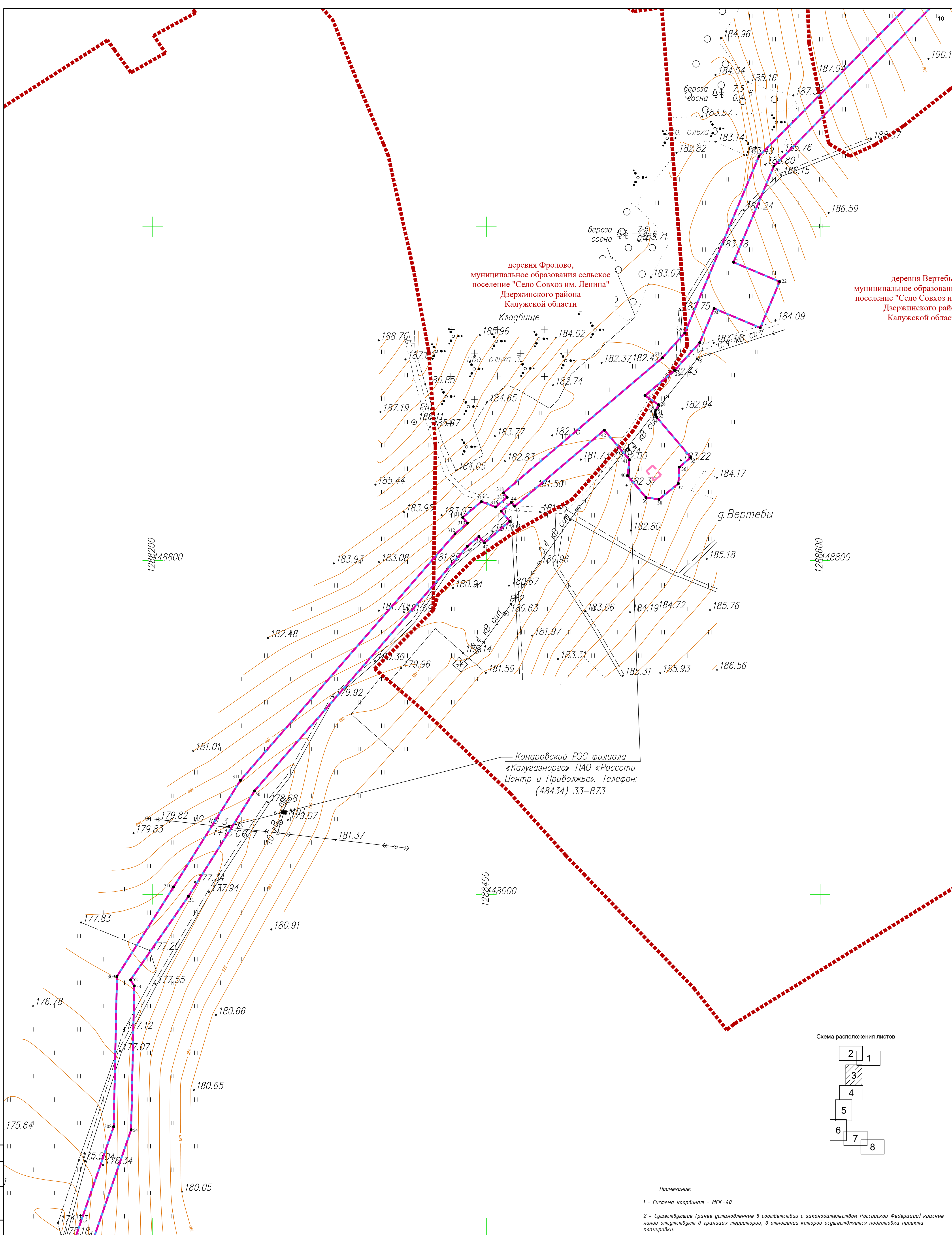
Существующие инженерные сети

- линии электропередач
- кабели связи
- электрокабель
- газопроводы
- водопроводы

Примечание:

- 1 - Система координат - МСК-40
- 2 - Существующие (ранее установленные в соответствии с законодательством Российской Федерации) красные линии отсутствуют в границах территории, в отношении которой осуществляется подготовка проекта планировки.
- 3 - Установление красных линий для линейного объекта - газопровода не предусмотрено действующим градостроительным законодательством
- 4 - Отмена существующих красных линий не предусмотрена
- 5 - Неотъемлемой частью чертежа является приложение - Ведомость координат концевых, поворотных точек границ зоны размещения линейного объекта (Том 1, Раздел 1, Таблица 3.1)

2526.046.П.0/0.0002-ДПТ-1-1					«Межпоселковый газопровод к дер. Фролово - дер. Вертебы - дер. Пятавская - дер. Мишнево - дер. Захарово - дер. Ларинское Дзержинского района Калужской области»				
Изм.	Кол.ч.	Лист	№ док	Подпись	Дата	Раздел 1. Проект планировки территории. Графическая часть	Стадия	Лист	Листов
					06.2023		П	2	8
Чертеж красных линий. Чертеж границ зон планируемого размещения линейного объекта. Масштаб 1:1000						ООО "ЭкспертГаз" Санкт-Петербург			

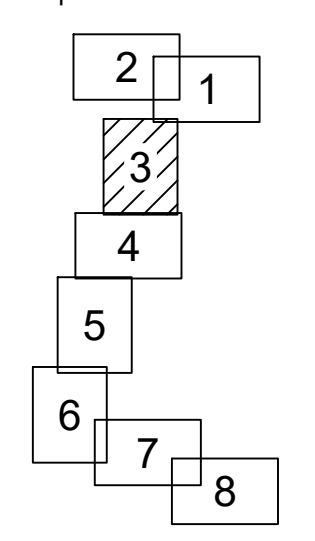


деревня Фролово,
муниципальное образование сельское
поселение "Село Совхоз им. Ленина"
Дзержинского района
Калужской области

деревня Вертебы
муниципальное образование
поселение "Село Совхоз им.
Дзержинского рай
Калужской област

Кондровский РЭС филиала
«Калугазэнерго» ПАО «Россети
Центр и Приволжье». Телефон:
(48434) 33-873

Схема расположения листов



Согласовано
Изм. №, дата
Изм. №, дата
Изм. №, дата

Условные обозначения

- - - - - - границы зоны планируемого размещения линейного объекта
- - - - - - границы зоны планируемого размещения объекта капитального строительства
- - граница территории, в отношении которой осуществляется подготовка проекта планировки
- - - - - - границы населенных пунктов
- 10 - номера характерных точек границ зон планируемого размещения линейных объектов, в том числе точек начала и окончания, точек изменения описания границ таких зон

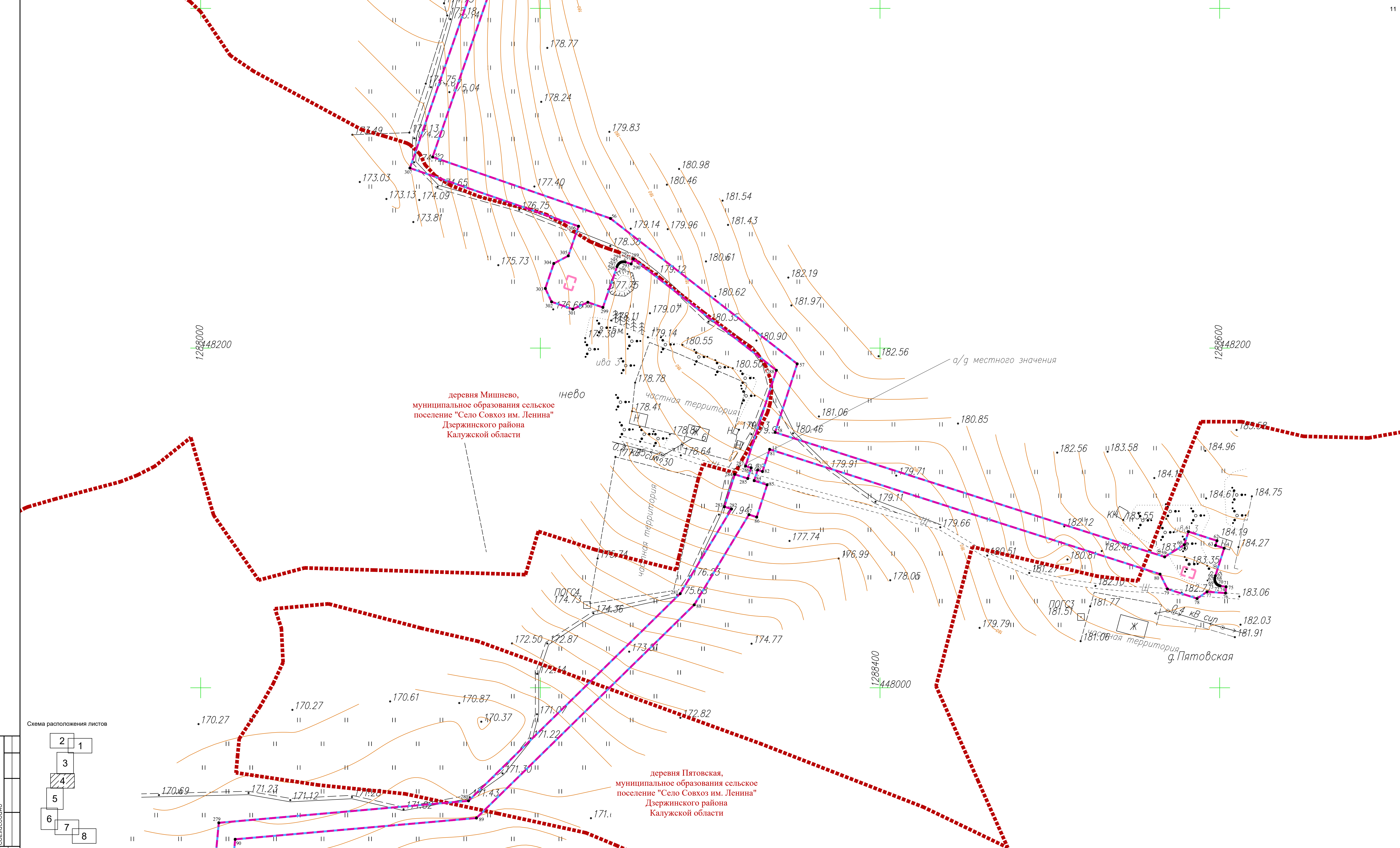
Существующие инженерные сети

- — — — — - линии электропередач
- — — — — - кабели связи
- — — — — - электрокабель
- — — — — - газопроводы
- — — — — - водопроводы

Примечание:

- 1 - Система координат - МСК-40
- 2 - Существующие (границы установленные в соответствии с законодательством Российской Федерации) красные линии отсутствуют в границах территории, в отношении которой осуществляется подготовка проекта планировки.
- 3 - Установление красных линий для линейного объекта - газопровода не предусмотрено действующим градостроительным законодательством
- 4 - Отмена существующих красных линий не предусмотрена
- 5 - Неотъемлемой частью чертежа является приложение - Ведомость координат концевых, поворотных точек границ зоны размещения линейного объекта (Том 1, Раздел 1, Таблица 3.1)

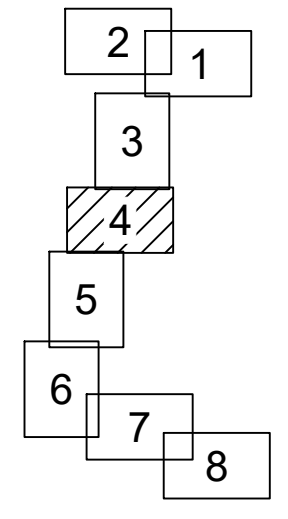
2526.046.П.0/0.0002-ДПТ-1-1				
«Межселковый газопровод к дер. Фролово - дер. Вертебы - дер. Пятковская - дер. Мишнево - дер. Захарово - дер. Ларинское Дзержинского района Калужской области»				
Изм.	Колуч.	Лист	№ док	Дата
Разработал	Шубина	Сидорова	06.2023	
Проверил	Иванов	Сидорова	06.2023	
Раздел 1. Проект планировки территории. Графическая часть		Стадия	Лист	Листов
		П	3	8
Чертеж красных линий. Чертеж границ зон планируемого размещения линейного объекта. Масштаб 1:1000				ООО "ЭкспертГаз" Санкт-Петербург



деревня Мишнево,
муниципальное образование сельское
поселение "Село Совхоз им. Ленина"
Дзержинского района
Калужской области

деревня Пятовская,
муниципальное образования сельское
поселение "Село Совхоз им. Ленина"
Дзержинского района
Калужской области

Схема расположения листов



Условные обозначения

- - границы зоны планируемого размещения линейного объекта
- - границы зоны планируемого размещения объекта капитального строительства
- - граница территории, в отношении которой осуществляется подготовка проекта планировки
- - границы населенных пунктов
- 10 - номера характерных точек границ зон планируемого размещения линейных объектов, в том числе точек начала и окончания, точек изменения описания границ таких зон

Существующие инженерные сети



- линии электропередач
- кабели связи
- электрокабели
- газопроводы
- водопроводы

Примечание:

- 1 - Система координат - МСК-40
- 2 - Существующие (ранее установленные в соответствии с законодательством Российской Федерации) красные линии отсутствуют в границах территории, в отношении которой осуществляется подготовка проекта планировки.
- 3 - Установление красных линий для линейного объекта - газопровода не предусмотрено действующим градостроительным законодательством
- 4 - Отмена существующих красных линий не предусмотрена
- 5 - Неотъемлемой частью чертежа является приложение - Ведомость координат конечных, поворотных точек границ зоны размещения линейного объекта (Том 1, Раздел 1, Таблица 3.1)


2526.046.П.0/0.0002-ДПТ-1-1				
«Межпоселковый газопровод к дер. Фролово - дер. Вертебы - дер. Пятовская - дер. Мишнево - дер. Захарово - дер. Ларинское Дзержинского района Калужской области»				
Изм.	Кол.ч.	Лист	№ док	Подпись
Разработал	Шубина	06.2023		
Проверил	Иванов	06.2023		
Раздел 1. Проект планировки территории. Графическая часть			Стадия	Лист
			П	4
Чертеж красных линий. Чертеж границ зон планируемого размещения линейного объекта. Масштаб 1:1000			ООО "ЭкспертГаз" Санкт-Петербург	Листов
			8	

Имя, Фамилия, Инициалы, Подпись, Дата, Согласовано, №



1288200
47600

1288200
47600



Кондровский РЭС филиала
«Калугаэнерго» ПАО «Россети
Центр и Приволжье». Телефон:
(48434) 33-873

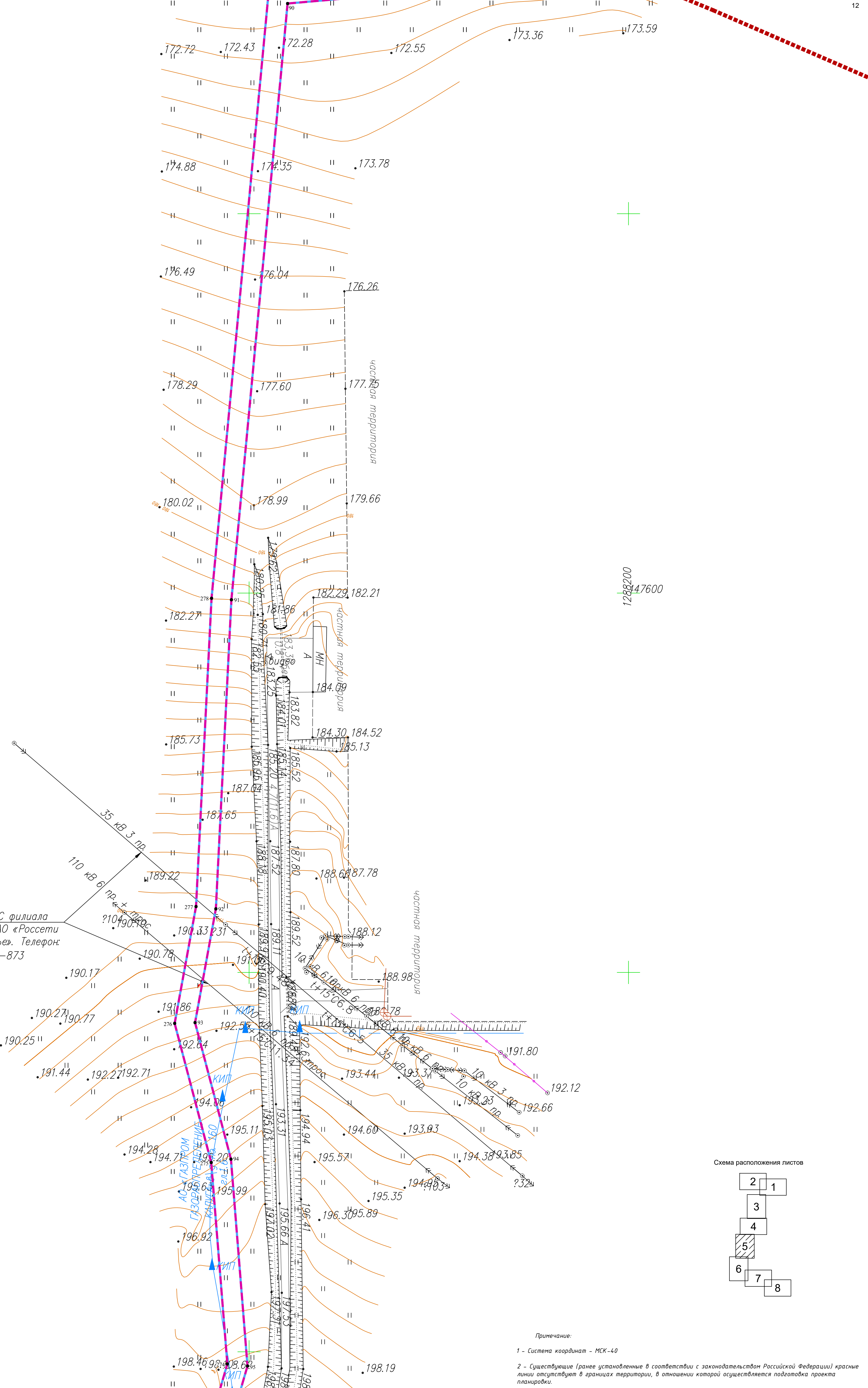
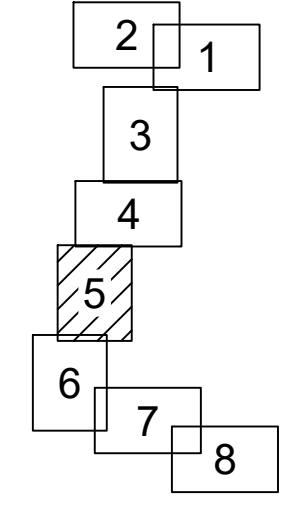


Схема расположения листов



Примечание:

- 1 - Система координат - МСК-40
- 2 - Существующие (границы установленные в соответствии с законодательством Российской Федерации) красные линии отсутствуют в границах территории, в отношении которой осуществляется подготовка проекта планировки.
- 3 - Установление красных линий для линейного объекта - газопровода не предусмотрено действующим градостроительным законодательством
- 4 - Отмена существующих красных линий не предусмотрена
- 5 - Неотъемлемой частью чертежа является приложение - Ведомость координат концевых, поворотных точек границ зоны размещения линейного объекта (Том 1, Раздел 1, Таблица 3.1)

Условные обозначения

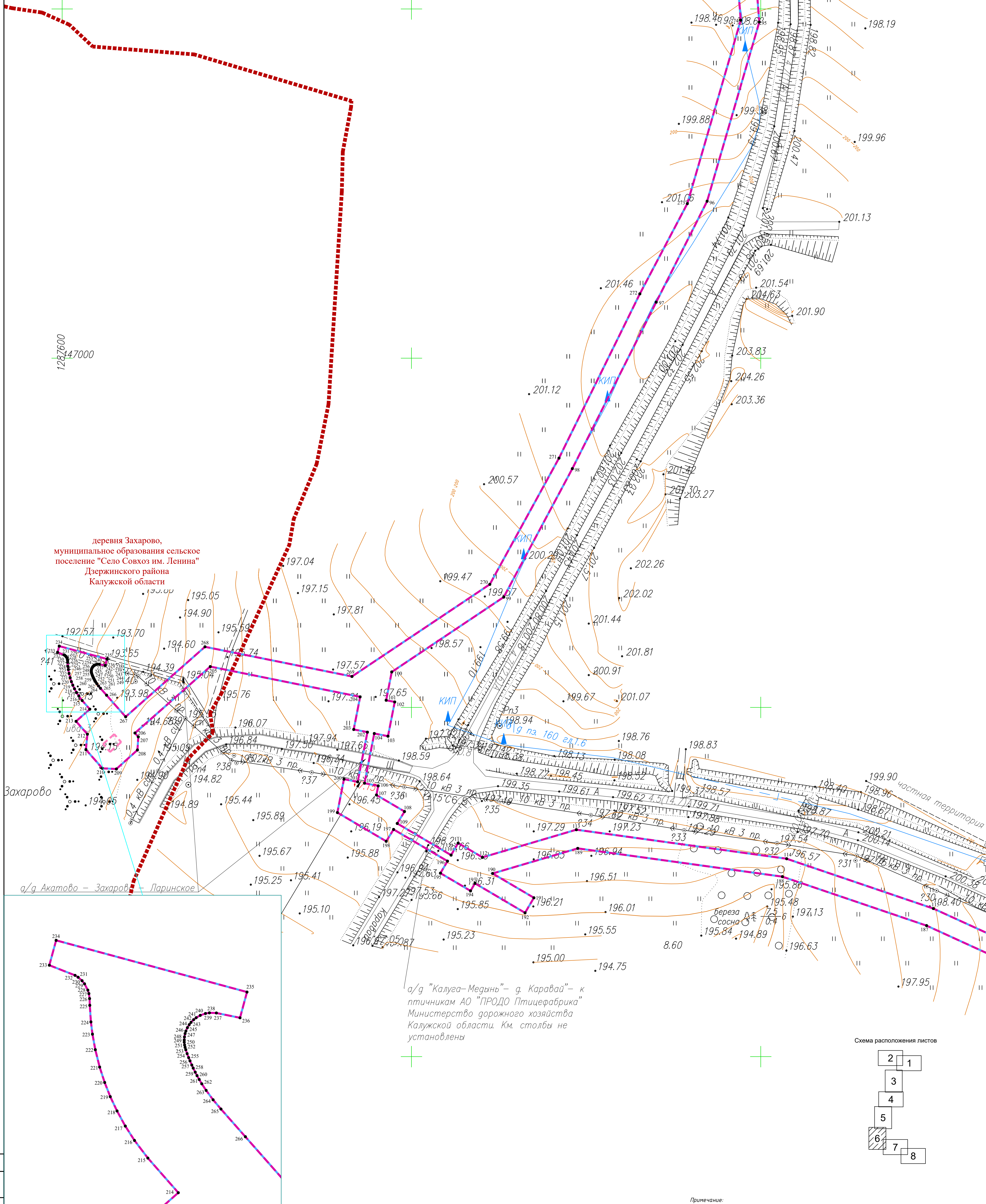
- границы зоны планируемого размещения линейного объекта
- границы зоны планируемого размещения объекта капитального строительства
- граница территории, в отношении которой осуществляется подготовка проекта планировки
- границы населенных пунктов
- номера характерных точек границ зон планируемого размещения линейных объектов, в том числе точек начала и окончания, точек изменения описания границ таких зон

Существующие инженерные сети

- линии электропередач
- кабели связи
- электрокабель
- газопроводы
- водопроводы

2526.046.П.0/0.0002-ДПТ-1-1				
«Межселковский газопровод к дер. Фролово - дер. Вертебы - дер. Пятковская - дер. Мишино - дер. Захарово - дер. Ларинское Дзержинского района Калужской области»				
Изм.	Колуч	Лист	№ док	Подпись
Разработал	Шубина	06.2023	06.2023	
Проверил	Иванов			
Раздел 1. Проект планировки территории. Графическая часть		Стадия	Лист	Листов
		П	5	8
Чертеж красных линий. Чертеж границ зон планируемого размещения линейного объекта. Масштаб 1:1000				ООО «ЭкспертГаз» Санкт-Петербург

Согласовано
Взам. инв. №
Изм. №подл. Погр. и дата



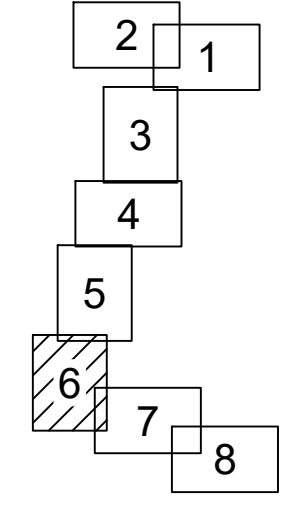
деревня Захарово,
муниципальное образование сельское
поселение "Село Совхоз им. Ленина"
Дзержинского района
Калужской области

Захарово

а/г Акатово – Захарово – Ларинское

а/г "Калуга-Медьно" – д. Каравай" – к
птичникам АО "ПРОДЮ Птицефабрика"
Министерство дорожного хозяйства
Калужской области. Км. столбы не
установлены

Схема расположения листов



Согласовано
Взам. инв. №
Изм. №подл. Погр. и дата

Условные обозначения

- - границы зоны планируемого размещения линейного объекта
- - границы зоны планируемого размещения объекта капитального строительства
- - граница территории, в отношении которой осуществляется подготовка проекта планировки
- - границы населенных пунктов
- 10 - номера характерных точек границ зон планируемого размещения линейных объектов, в том числе точек начала и окончания, точек изменения описания границ таких зон

Существующие инженерные сети

- линии электропередач
- кабели связи
- электрокабели
- газопроводы
- водопроводы

Примечание:

- 1 - Система координат - МСК-40
- 2 - Существующие (границы установленные в соответствии с законодательством Российской Федерации) красные линии отсутствуют в границах территории, в отношении которой осуществляется подготовка проекта планировки.
- 3 - Установление красных линий для линейного объекта - газопровода не предусмотрено действующим градостроительным законодательством
- 4 - Отмена существующих красных линий не предусмотрена
- 5 - Неотъемлемой частью чертежа является приложение - Ведомость координат концевых, поворотных точек границ зоны размещения линейного объекта (Том 1, Раздел 1, Таблица 3.1)

		2526.046.П.0.0.0002-ДПТ-1-1	
		«Межселенный газопровод к дер. Фролово - дер. Вертебы - дер. Пятковская - дер. Мишнево - дер. Захарово - дер. Ларинское Дзержинского района Калужской области»	
Изм.	Колуч	Лист	№ док
Разработал	Шубина	Дата	06.2023
Проверил	Иванов	Дата	06.2023
Раздел 1. Проект планировки территории. Графическая часть		Стадия	Лист
		П	6
Чертеж красных линий. Чертеж границ зон планируемого размещения линейного объекта. Масштаб 1:1000		Листов	8
		ООО "ЭкспертГаз" Санкт-Петербург	

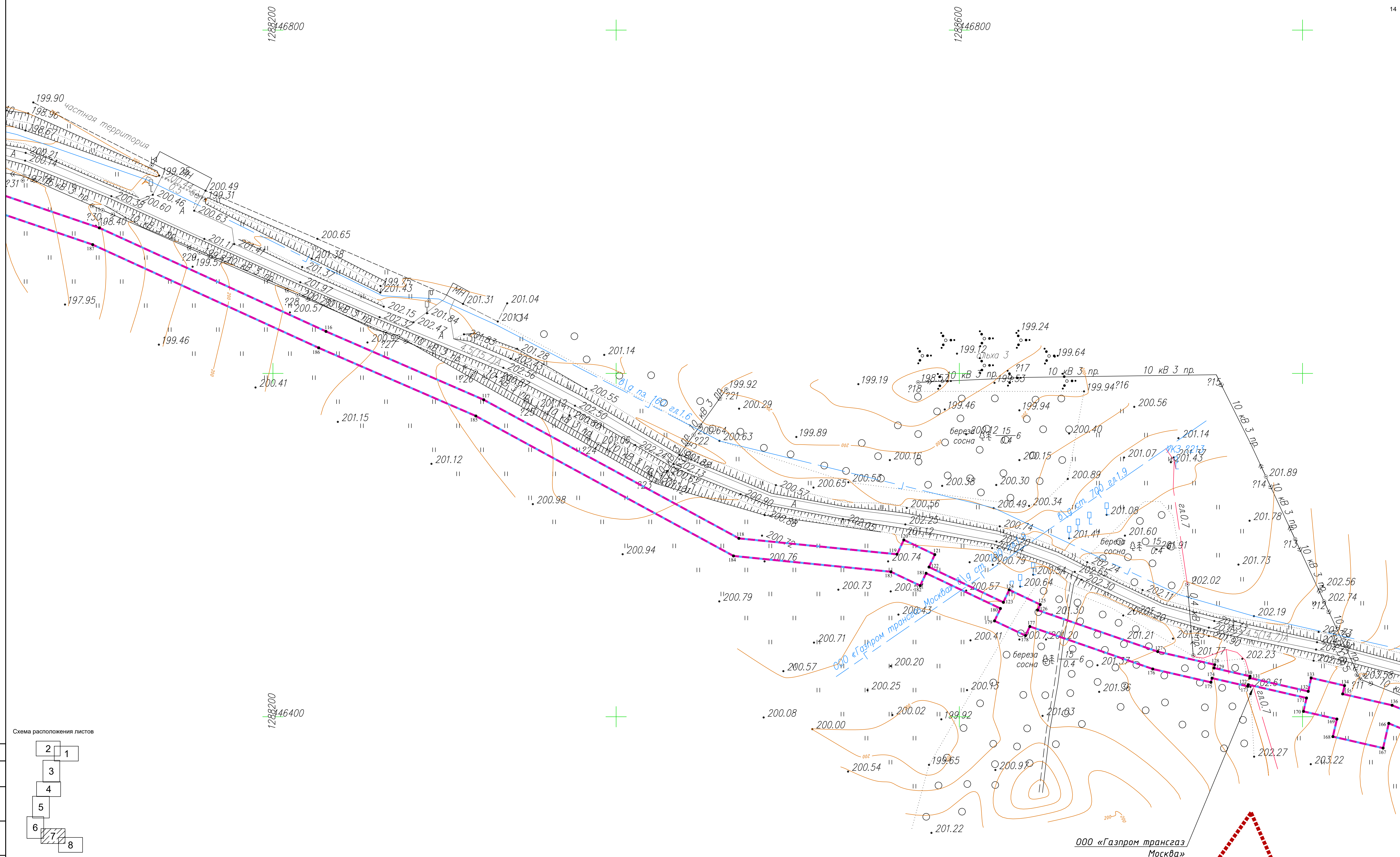
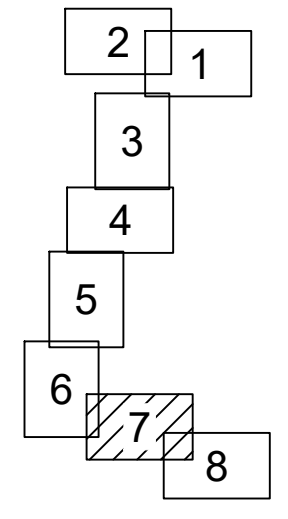


Схема расположения листов



Условные обозначения

- - границы зоны планируемого размещения линейного объекта
- - границы зоны планируемого размещения объекта капитального строительства
- - граница территории, в отношении которой осуществляется подготовка проекта планировки
- - границы населенных пунктов
- 10 - номера характерных точек границ зон планируемого размещения линейных объектов, в том числе точек начала и окончания, точек изменения описания границ таких зон

Существующие инженерные сети

- линии электропередачи
- кабели связи
- электрокабели
- газопроводы
- водопроводы

Примечание:

- 1 - Система координат - МСК-40
- 2 - Существующие (ранее установленные в соответствии с законодательством Российской Федерации) красные линии отсутствуют в границах территории, в отношении которой осуществляется подготовка проекта планировки.
- 3 - Установление красных линий для линейного объекта - газопровода не предусмотрено действующим градостроительным законодательством
- 4 - Отмена существующих красных линий не предусмотрена
- 5 - Неотъемлемой частью чертежа является приложение - Ведомость координат конечных, поворотных точек границ зоны размещения линейного объекта (Том 1, Раздел 1, Таблица 3.1)

ООО «Газпром трансгаз Москва»

2526.046.П.0/0.0002-ДПТ-1-1				«Межпоселковый газопровод к дер. Фролово - дер. Вертемы - дер. Пятковская - дер. Мишнево - дер. Захарово - дер. Ларинское Дзержинского района Калужской области»		
Изм.	Кол.ч.	Лист	№ док.	Подпись	Дата	Раздел 1. Проект планировки территории. Графическая часть
Разработал	Шубина	Сидорова	06.2023			Стадия
Проверил	Иванов	Сидорова	06.2023			Лист
						Листов
						П 7 8
Чертеж красных линий. Чертеж границ зон планируемого размещения линейного объекта. Масштаб 1:1000				ООО «ЭкспертГаз» Санкт-Петербург		

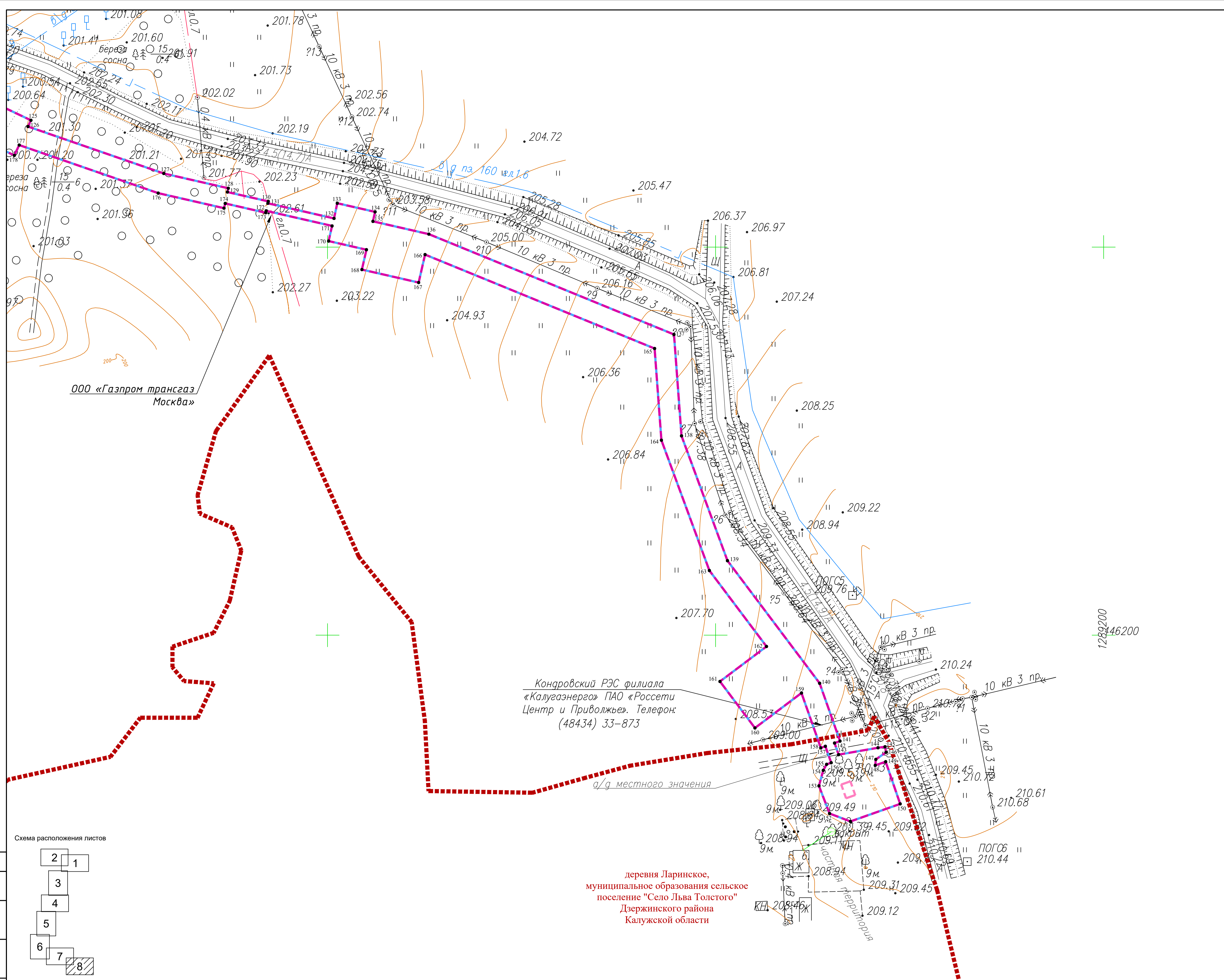
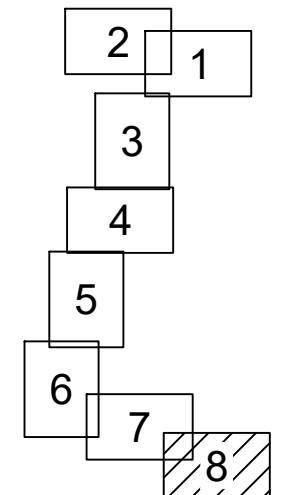


Схема расположения листов



Условные обозначения

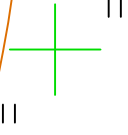

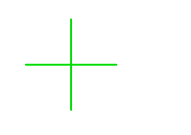
- - границы зоны планируемого размещения линейного объекта
- - границы зоны планируемого размещения объекта капитального строительства
- - граница территории, в отношении которой осуществляется подготовка проекта планировки
- - границы населенных пунктов
- 10 - номера характерных точек границ зон планируемого размещения линейных объектов, в том числе точек начала и окончания, точек изменения описания границ таких зон

Существующие инженерные сети

- - линии электропередач
- - кабели связи
- - электрокабель
- - газопроводы
- - водопроводы

Примечание:

- 1 - Система координат - МСК-40
- 2 - Существующие (ранее установленные в соответствии с законодательством Российской Федерации) красные линии отсутствуют в границах территории, в отношении которой осуществляется подготовка проекта планировки.
- 3 - Установление красных линий для линейного объекта - газопровода не предусмотрена действующим градостроительным законодательством
- 4 - Отмена существующих красных линий не предусмотрена
- 5 - Неотъемлемой частью чертежа является приложение - Ведомость координат конечных, поворотных точек границ зоны размещения линейного объекта (Том 1, Раздел 1, Таблица 3.1)





1289200
46200

2526.046.П.0/0.0002-ДПТ-1-1				
«Межпоселковый газопровод к дер. Фролово - дер. Вертебы - дер. Пятавская - дер. Мишнево - дер. Захарово - дер. Ларинское Дзержинского района Калужской области»				
Изм.	Кол.ч.	Лист	№ док	Подпись
Разработал	Шубина	Сидорова	06.2023	
Проверил	Иванов	Сидорова	06.2023	
Раздел 1. Проект планировки территории. Графическая часть			Стадия	Лист
			П	8
Чертеж красных линий. Чертеж границ зон планируемого размещения линейного объекта. Масштаб 1:1000			ООО «ЭкспертГаз» Санкт-Петербург	

Состав документации по планировке территории



Обозначение	Наименование	Примечание
2526.046.П.0/0.0002-ДПТ-1	Том 1. Проект планировки территории. Основная часть	26
2526.046.П.0/0.0002-ДПТ-1-1	Раздел 1. Проект планировки территории. Графическая часть	11
2526.046.П.0/0.0002-ДПТ-1-2	Раздел 2. Положение о размещении линейных объектов	15
2526.046.П.0/0.0002-ДПТ-2	Том 2. Проект планировки территории. Материалы по обоснованию проекта планировки территории	79
2526.046.П.0/0.0002-ДПТ-2-1	Раздел 3. Материалы по обоснованию проекта планировки территории. Графическая часть	30
2526.046.П.0/0.0002-ДПТ-2-2	Раздел 4. Материалы по обоснованию проекта планировки территории. Пояснительная записка	49
2526.046.П.0/0.0002-ДПТ-3	Том 3. Проект межевания территории. Основная часть	43
2526.046.П.0/0.0002-ДПТ-3-1	Раздел 1. Проект межевания территории. Графическая часть	11
2526.046.П.0/0.0002-ДПТ-3-2	Раздел 2. Проект межевания территории. Текстовая часть	32
2526.046.П.0/0.0002-ДПТ-4	Том 4. Проект межевания территории. Материалы по обоснованию проекта межевания территории	15
2526.046.П.0/0.0002-ДПТ-4-1	Раздел 3. Материалы по обоснованию проекта межевания территории. Графическая часть	11
2526.046.П.0/0.0002-ДПТ-4-2	Раздел 4. Материалы по обоснованию проекта межевания территории. Пояснительная записка	4

Согласовано			
Взам. инв. №			
Подп. и дата			
Инв. № подл.			

						2526.046.П.0/0.0002-ДПТ-1-2		
Изм.	Кол.уч.	Лист	№ док	Подпись	Дата			
Разраб.		Шубина			06.23	Стадия	Лист	Листов
Пров.		Иванов			06.23			
						Состав документации по планировке территории		

Содержание

1. Наименование, основные характеристики (категория, протяженность, проектная мощность, пропускная способность, грузонапряженность, интенсивность движения) и назначение планируемых для размещения линейных объектов, а также линейных объектов, подлежащих реконструкции в связи с изменением их местоположения6
2. Перечень субъектов Российской Федерации, перечень муниципальных районов, городских округов в составе субъектов Российской Федерации, перечень поселений, населенных пунктов, внутригородских территорий городов федерального значения, на территориях которых устанавливаются зоны планируемого размещения линейных объектов8
3. Перечень координат характерных точек границ зон планируемого размещения линейных объектов.....8
4. Перечень координат характерных точек границ зон планируемого размещения линейных объектов, подлежащих реконструкции в связи с изменением их местоположения16
5. Предельные параметры разрешенного строительства, реконструкции объектов капитального строительства, входящих в состав линейных объектов в границах зон их планируемого размещения16
6. Информация о необходимости осуществления мероприятий по защите сохраняемых объектов капитального строительства (здание, строение, сооружение, объекты, строительство которых не завершено), существующих и строящихся на момент подготовки проекта планировки территории, а также объектов капитального строительства, планируемых к строительству в соответствии с ранее утвержденной документацией по планировке территории, от возможного негативного воздействия в связи с размещением линейных объектов17
7. Информация о необходимости осуществления мероприятий по сохранению объектов культурного наследия от возможного негативного воздействия в связи с размещением линейных объектов17
8. Информация о необходимости осуществления мероприятий по охране окружающей среды ...18
9. Информация о необходимости осуществления мероприятий по защите территории от чрезвычайных ситуаций природного и техногенного характера, в том числе по обеспечению пожарной безопасности и гражданской обороне18

Взам. инв.№		Подп. и дата						2526.046.П.0/0.0002-ДПТ-1-2			
Изм.	Кол.уч.	Лист	№ док	Подпись	Дата	Раздел 2. Положение о размещении линейных объектов			Стадия	Лист	Листов
Разраб.	Шубина	06.23							П	1	15
Пров.	Иванов	06.23									

1. Наименование, основные характеристики (категория, протяженность, проектная мощность, пропускная способность, грузонапряженность, интенсивность движения) и назначение планируемых для размещения линейных объектов, а также линейных объектов, подлежащих реконструкции в связи с изменением их местоположения

Основание для подготовки документации по планировке территории с целью размещения линейного объекта «Межпоселковый газопровод к дер. Фролово - дер. Вертебы - дер. Пятовская - дер. Мишнево - дер. Захарово - дер. Ларинское Дзержинского района Калужской области»:

- программа газификации регионов Российской Федерации, утвержденная Председателем Правления ПАО «Газпром» А.Б.Миллером и Губернатором Калужской области Шапшой В.В.;

- соглашение о взаимном сотрудничестве и Договоры по газификации между Правительством Калужской области и ПАО «Газпром», предусматривающие осуществление программы газификации в регионе;

- концепция участия ПАО «Газпром» в газификации регионов РФ, утвержденная постановлением Правления ПАО «Газпром» от 30.11.2009г. №57;

- утвержденная Программа развития газификации и газоснабжения Калужской области на период с 2021 по 2025 гг.;

- схема территориального планирования Калужской области, утвержденная постановлением Правительства Калужской области от 10.03.2009г. № 65 (в редакции, утвержденной Постановлением Калужской области от 02.09.2022г. № 669);

- схема территориального планирования Дзержинского района, утвержденная решением Дзержинского Районного Собрания МР "Дзержинский район" от 17.05.2016г. № 81;

- генеральный план МО ГП "Поселок Пятовский" Дзержинского района Калужской области, утвержденный Решением Сельской думы от 19.08.2013 № 227 (в ред. решения Поселковой Думы МО ГП "Поселок Пятовский" от 01.03.2022 № 8);

- генеральный план МО СП "Село "Совхоз им. Ленина", утвержденный Решением Сельской думы от 16.11.2017 № 113 (в ред. решения от 02.03.2021 № 40);

- генеральный план МО СП "Село Льва Толстого", утвержденный Решением Сельской думы от 24.10.2013 № 59 (в ред. решения от 22.11.2022 № 156);

- правила землепользования и застройки МО ГП «Поселок Пятовский» Дзержинского района Калужской области, утвержденные решением поселкового Собрания «Поселок Пятовский» от 03.05.2007г. № 71 (в ред. Решения от 21.09.2018 № 81);

- правила землепользования и застройки МО СП «Село «Совхоз им. Ленина» Дзержинского района Калужской области, утвержденные решением Сельской Думы от 17.07.2006г №57 (в ред. Решения от 06.02.2023 № 130);

- правила землепользования и застройки МО СП «Село Льва Толстого» Дзержинского района Калужской области, утвержденные решением Сельской Думы от 28.05.2015г. № 22 (в ред. Решения от 22.11.2022 № 157);

Также были учтены требования, указания и рекомендации следующих нормативных правовых и нормативно-технических документов:

- Градостроительный кодекс Российской Федерации от 29.12.2004г. № 190-ФЗ (действующая редакция);

- Земельный кодекс Российской Федерации от 25.10.2001г. № 136-ФЗ (действующая редакция);

- Водный кодекс Российской Федерации» от 03.06.2006г. № 74-ФЗ (действующая редакция);

- Лесной кодекс Российской Федерации» от 04.12.2006г. № 200-ФЗ (действующая редакция)

Взам. инв.№	Подп. и дата	Инв. № подл.							Лист 2	
			2526.046.П.0/0.0002-ДПТ-1-2							
			Изм.	Кол.уч.	Лист	№ док	Подпись	Дата		

редакция);

- Федеральный закон «Об охране окружающей среды» от 10.01.2002г. № 7-ФЗ;
- Федеральный закон «Об особо охраняемых природных территориях» от 14.03.1995 № 33-ФЗ;
- Федеральный закон «Об объектах культурного наследия (памятниках истории и культуры) народов Российской Федерации от 25.06.2002г. № 73-ФЗ;
- Федеральный закон «О защите населения и территорий от чрезвычайных ситуаций природного и техногенного характера» от 21.12.1994г. № 68-ФЗ;
- Федеральный закон от 13.07.2015г. № 218-ФЗ «О государственной регистрации недвижимости»;
- Постановление Правительства РФ от 12.05.2017г. № 564 «Об утверждении Положения о составе и содержании документации по планировке территории, предусматривающей размещение одного или нескольких линейных объектов»;
- Федеральный закон от 25.06.2002г. № 73-ФЗ «Об объектах культурного наследия (памятниках истории и культуры) народов РФ»;
- Федеральный закон от 10.01.2002г. № 7-ФЗ «Об охране окружающей среды»;
- Приказ Федеральной службы государственной регистрации, кадастра и картографии от 10 ноября 2020г. № П/0412 «Об утверждении классификатора видов разрешенного использования земельных участков»;
- СП 42.13330.2016 «Градостроительство. Планировка и застройка городских и сельских поселений» Актуализированная редакция СНиП 2.07.01-89*;
- СП 47.13330.2016 «Инженерные изыскания для строительства. Основные положения»;
- Закон Калужской области от 04.10.2004 № 344-ОЗ «О градостроительной деятельности в Калужской области»;
- Приказ Управления архитектуры и градостроительства Калужской области от 17.07.2015г. № 59 «Об утверждении региональных нормативов градостроительного проектирования Калужской области»;
- Решение Районного Собрания муниципального района «Дзержинский район» от 14.11.2017 № 272 «Об утверждении местных нормативов градостроительного проектирования муниципального района «Дзержинский район» Калужской области»;
- иные действующие нормативно-правовые акты, технические регламенты, санитарные нормы и правила, строительные нормы и правила.

Размещение данного объекта предусмотрено Схемой территориального планирования Калужской области.

Проектом планировки территории не предусмотрено размещение линейных объектов, подлежащих реконструкции в связи с изменением их местоположения.

Настоящим проектом планировки территории предусматривается:

- прокладка полиэтиленового газопровода высокого давления 2-ой – категории ($PN \leq 1,2$ Мпа);
- прокладка полиэтиленового газопровода низкого давления – от выхода из ГРПШ до заглушек ($PN \leq 0,3$ Мпа);
- установка газорегуляторных пунктов полной заводской готовности шкафного типа, предназначенных для снижения и регулирования давления газа в газораспределительных сетях в д. Фролово, д. Вертебы, д. Мишнево, д. Пятовская, д. Захарово, д. Ларинское Дзержинского района Калужской области.

Общая протяженность планируемого линейного объекта составляет ориентировочно 6553,4 метра.

Транспортируемая среда - природный газ по ГОСТ 5542-2014.

Общий установленный объем транспортируемого природного газа составляет- 613,27 м3/час.

Изм.	Кол.уч.	Лист	№ док	Подпись	Дата	2526.046.П.0/0.0002-ДПТ-1-2	Лист	
								3
Взам. инв.№								
Подп. и дата								
Инва. № подл.								

20	449036,32	1288572,27
21	448978,72	1288548,08
22	448967,10	1288575,74
23	448939,44	1288564,12
24	448951,06	1288536,46
25	448930,62	1288527,88
26	448913,92	1288512,81
27	448898,86	1288495,07
28	448893,35	1288503,23
29	448890,17	1288501,50
30	448889,03	1288501,17
31	448888,26	1288501,14
32	448887,42	1288501,27
33	448886,53	1288501,63
34	448885,76	1288502,15
35	448861,80	1288522,48
36	448855,98	1288515,63
37	448846,09	1288515,04
38	448836,69	1288503,48
39	448837,82	1288495,58
40	448850,89	1288484,56
41	448860,35	1288485,78
42	448878,16	1288470,67
43	448832,57	1288416,96
44	448834,86	1288415,01
45	448829,62	1288408,85
46	448823,52	1288414,02
47	448810,58	1288398,77
48	448814,40	1288395,54
49	448808,51	1288388,61
50	448662,03	1288261,06
51	448598,80	1288221,44
52	448548,70	1288186,70
53	448545,13	1288188,97
54	448458,95	1288187,10
55	448312,48	1288136,55
56	448276,32	1288241,31
57	448190,70	1288351,23
58	448150,38	1288338,23
59	448077,06	1288567,60
60	448084,24	1288579,18
61	448091,93	1288581,63
62	448086,57	1288598,40
63	448083,83	1288597,53
64	448082,17	1288602,65
65	448065,93	1288597,47

Взам. инв.№	
Подп. и дата	
Инв. № подл.	

Изм.	Кол.уч.	Лист	№ док	Подпись	Дата

2526.046.П.0/0.0002-ДПТ-1-2

Лист

5

66	448064,60	1288597,10
67	448063,74	1288597,05
68	448062,83	1288597,20
69	448062,10	1288597,48
70	448061,41	1288597,93
71	448060,86	1288598,47
72	448060,42	1288599,11
73	448060,16	1288599,71
74	448060,01	1288600,23
75	448059,49	1288603,77
76	448055,76	1288603,46
77	448056,54	1288592,54
78	448052,52	1288586,68
79	448058,17	1288569,25
80	448066,91	1288564,89
81	448140,38	1288335,00
82	448127,32	1288330,79
83	448128,24	1288327,93
84	448121,95	1288325,91
85	448119,50	1288333,52
86	448100,49	1288327,39
87	448101,95	1288322,83
88	448048,83	1288290,59
89	447923,32	1288162,37
90	447910,81	1288020,30
91	447596,48	1287990,68
92	447433,52	1287982,48
93	447373,55	1287971,52
94	447301,56	1287990,44
95	447192,51	1287999,16
96	447089,90	1287969,29
97	447032,10	1287940,13
98	446936,75	1287892,12
99	446863,18	1287852,83
100	446820,30	1287788,70
101	446804,10	1287785,51
102	446803,14	1287790,42
103	446783,51	1287786,56
104	446785,05	1287778,71
105	446756,60	1287773,12
106	446755,06	1287780,97
107	446749,83	1287779,95
108	446740,37	1287796,03
109	446733,54	1287791,86
110	446715,41	1287822,67
111	446722,31	1287826,73

Взам. инв.№	
Подп. и дата	
Инв. № подл.	

Изм.	Кол.уч.	Лист	№ док	Подпись	Дата

2526.046.П.0/0.0002-ДПТ-1-2

Лист

6

112	446714,12	1287840,65
113	446729,97	1287894,42
114	446713,34	1288014,83
115	446684,79	1288098,84
116	446624,48	1288230,93
117	446584,65	1288322,84
118	446503,91	1288471,55
119	446494,65	1288563,69
120	446503,01	1288567,66
121	446494,46	1288585,73
122	446487,21	1288582,34
123	446466,67	1288625,68
124	446473,92	1288629,08
125	446465,35	1288647,15
126	446462,13	1288645,63
127	446437,93	1288715,62
128	446430,33	1288748,85
129	446428,38	1288748,41
130	446423,56	1288769,48
131	446422,58	1288769,26
132	446414,79	1288803,35
133	446422,61	1288805,02
134	446418,15	1288824,51
135	446413,28	1288823,40
136	446406,68	1288852,23
137	446354,97	1288978,56
138	446302,72	1288982,43
139	446238,38	1289006,12
140	446175,21	1289053,62
141	446145,40	1289064,13
142	446144,40	1289061,30
143	446138,42	1289063,41
144	446141,98	1289083,71
145	446142,49	1289087,33
146	446139,62	1289087,84
147	446135,96	1289082,57
148	446132,90	1289082,28
149	446134,79	1289087,64
150	446113,04	1289095,13
151	446104,00	1289069,46
152	446108,08	1289058,74
153	446122,32	1289053,26
154	446130,33	1289055,48
155	446133,42	1289057,21
156	446134,26	1289059,58
157	446142,74	1289056,57

Взам. инв.№	
Подп. и дата	
Инв. № подл.	

Изм.	Кол.уч.	Лист	№ док	Подпись	Дата

2526.046.П.0/0.0002-ДПТ-1-2

Лист

7

158	446141,91	1289054,22
159	446170,19	1289044,26
160	446152,17	1289020,28
161	446176,14	1289002,25
162	446194,17	1289026,23
163	446233,31	1288996,80
164	446300,48	1288972,07
165	446347,72	1288968,57
166	446396,14	1288850,26
167	446381,73	1288846,96
168	446388,42	1288817,71
169	446398,65	1288820,05
170	446403,11	1288800,56
171	446410,91	1288802,34
172	446418,69	1288768,36
173	446417,71	1288768,14
174	446422,49	1288747,27
175	446420,06	1288746,65
176	446427,82	1288712,72
177	446452,59	1288641,10
178	446447,28	1288638,59
179	446455,84	1288620,51
180	446463,06	1288623,97
181	446483,60	1288580,63
182	446476,38	1288577,18
183	446484,45	1288560,12
184	446493,67	1288468,40
185	446575,20	1288318,24
186	446614,89	1288226,66
187	446675,02	1288094,96
188	446703,07	1288012,40
189	446719,26	1287895,22
190	446704,89	1287846,47
191	446690,98	1287870,11
192	446682,36	1287865,04
193	446699,24	1287836,36
194	446694,93	1287833,82
195	446705,07	1287816,59
196	446711,96	1287820,64
197	446730,12	1287789,77
198	446723,32	1287785,56
199	446739,78	1287757,59
200	446758,91	1287761,35
201	446757,37	1287769,20
202	446785,83	1287774,79
203	446787,37	1287766,94

Инв. № подл.	Подп. и дата	Взам. инв. №

Изм.	Кол.уч.	Лист	№ док	Подпись	Дата

2526.046.П.0/0.0002-ДПТ-1-2

Лист

8

204	446806,06	1287770,61
205	446823,38	1287684,80
206	446785,33	1287641,68
207	446783,15	1287643,59
208	446775,62	1287643,10
209	446764,73	1287631,05
210	446765,10	1287623,04
211	446775,81	1287613,60
212	446784,66	1287614,46
213	446792,03	1287607,95
214	446798,98	1287615,82
215	446803,94	1287611,46
216	446806,46	1287609,55
217	446808,52	1287608,23
218	446810,68	1287607,05
219	446812,73	1287606,08
220	446814,76	1287605,28
221	446816,97	1287604,56
222	446819,45	1287603,94
223	446821,68	1287603,53
224	446823,43	1287603,31
225	446825,81	1287603,15
226	446826,77	1287603,12
227	446827,49	1287603,02
228	446827,98	1287602,87
229	446828,88	1287602,40
230	446829,33	1287602,04
231	446829,83	1287601,48
232	446830,10	1287601,04
233	446831,55	1287597,36
234	446835,11	1287598,33
235	446827,71	1287625,65
236	446824,02	1287624,65
237	446824,71	1287621,27
238	446824,73	1287620,27
239	446824,64	1287619,71
240	446824,37	1287618,96
241	446824,04	1287618,38
242	446823,75	1287618,01
243	446823,37	1287617,64
244	446823,04	1287617,38
245	446822,61	1287617,12
246	446822,12	1287616,90
247	446821,76	1287616,79
248	446821,28	1287616,70
249	446820,84	1287616,67

Взам. инв.№	
Подп. и дата	
Инв. № подл.	

Изм.	Кол.уч.	Лист	№ док	Подпись	Дата

2526.046.П.0/0.0002-ДПТ-1-2

Лист

9

250	446820,53	1287616,67
251	446820,13	1287616,72
252	446819,79	1287616,79
253	446819,45	1287616,89
254	446818,89	1287617,08
255	446818,32	1287617,30
256	446817,86	1287617,49
257	446817,26	1287617,75
258	446816,82	1287617,95
259	446816,24	1287618,24
260	446815,74	1287618,50
261	446815,19	1287618,81
262	446814,57	1287619,18
263	446813,63	1287619,80
264	446812,28	1287620,80
265	446810,96	1287621,92
266	446806,99	1287625,42
267	446794,62	1287636,34
268	446834,71	1287681,77
269	446817,72	1287765,94
270	446870,48	1287844,86
271	446942,75	1287884,47
272	447036,86	1287930,77
273	447088,54	1287957,96
274	447193,60	1287988,54
275	447299,79	1287980,04
276	447373,14	1287960,77
277	447434,73	1287972,03
278	447597,24	1287980,21
279	447920,51	1288010,66
280	447933,45	1288157,71
281	448055,40	1288282,30
282	448105,27	1288312,56
283	448106,62	1288308,35
284	448125,66	1288314,49
285	448123,20	1288322,11
286	448129,47	1288324,13
287	448130,55	1288320,80
288	448186,93	1288338,98
289	448252,52	1288254,78
290	448249,53	1288253,46
291	448250,73	1288249,92
292	448250,83	1288249,18
293	448250,78	1288248,28
294	448250,58	1288247,56
295	448250,27	1288246,92

Взам. инв.№	
Подп. и дата	
Инв. № подл.	

Изм.	Кол.уч.	Лист	№ док	Подпись	Дата

2526.046.П.0/0.0002-ДПТ-1-2

Лист

10

296	448249,71	1288246,21
297	448249,00	1288245,63
298	448247,99	1288245,15
299	448223,93	1288236,84
300	448226,98	1288227,97
301	448222,93	1288219,09
302	448227,24	1288206,61
303	448235,09	1288202,93
304	448249,80	1288207,91
305	448254,29	1288216,44
306	448271,72	1288222,47
307	448305,98	1288123,20
308	448460,82	1288176,64
309	448550,83	1288178,60
310	448604,40	1288212,55
311	448668,30	1288252,60
312	448816,01	1288381,21
313	448822,40	1288388,74
314	448825,83	1288385,83
315	448835,31	1288397,00
316	448832,09	1288405,58
317	448837,91	1288412,43
318	448840,58	1288410,16
319	448921,47	1288505,48
320	448936,33	1288518,89
321	449042,26	1288563,37
322	449281,24	1288799,97
323	449316,62	1288841,24
324	449330,44	1288829,35
325	449561,24	1288388,16
326	449568,20	1288205,89
327	449563,71	1288202,72
328	449554,55	1288184,47
329	449576,90	1288173,26
330	449589,27	1288197,91
331	449578,80	1288203,47
332	449571,64	1288390,93
333	449338,81	1288836,00
334	449331,05	1288842,70
335	449340,81	1288854,09
336	449333,22	1288860,60
337	449385,85	1288921,99
338	449284,12	1289009,21
339	449292,91	1289019,46
340	449290,25	1289021,74
341	449374,20	1289119,66

Взам. инв.№	
Подп. и дата	
Инв. № подл.	

Изм.	Кол.уч.	Лист	№ док	Подпись	Дата

2526.046.П.0/0.0002-ДПТ-1-2

Лист

11

объектов, влияющим на их внешний облик и (или) на композицию, а также на силуэт застройки исторического поселения:

Не устанавливаются.

6. Информация о необходимости осуществления мероприятий по защите сохраняемых объектов капитального строительства (здание, строение, сооружение, объекты, строительство которых не завершено), существующих и строящихся на момент подготовки проекта планировки территории, а также объектов капитального строительства, планируемых к строительству в соответствии с ранее утвержденной документацией по планировке территории, от возможного негативного воздействия в связи с размещением линейных объектов

Трасса планируемого газопровода пересекает железные и автомобильные дороги. Пересечение с железной дороги, а также автомобильных дорог с бетонным и щебневым покрытием предусмотрено закрытым способом методом наклонно-направленного бурения, без разрушения полотна дороги, с устройством футляров.

Пересечение кабеля связи и электрокабеля предусмотрено методом наклонно-направленного бурения на глубине ниже существующих кабелей не менее чем на 2 метра.

При пересечении с водопроводом, газопроводами среднего давления расстояние в свету между коммуникациями и проектируемым газопроводом должно быть принято не менее 0,35 м.

Пересечение проектируемого газопровода с магистральным газопроводом и кабелем ЭХЗ предусматривается выполнить методом ННБ на расстоянии в свету не менее 5 м.

В охранной зоне кабеля связи не должно быть стыка труб газопровода.

При пересечении воздушных линий электропередач расстояния от подземной части (фундамента) опор ВЛ в плане до планируемого газопровода составляет:

- ВЛ 0,4 кВ не менее 1,0 м в свету;
- ВЛ 10кВ, 35 кВ не менее 5,0 м;
- ВЛ 110кВ не менее 10 м.

Все пересечения с инженерными коммуникациями должны быть произведены в присутствии представителя эксплуатирующей организации.

Объекты капитального строительства, планируемые к строительству в соответствии с ранее утвержденной документацией по планировке территории отсутствуют в границах территории, в отношении которой осуществляется подготовка проекта планировки территории.

7. Информация о необходимости осуществления мероприятий по сохранению объектов культурного наследия от возможного негативного воздействия в связи с размещением линейных объектов

Согласно письма Управления по охране объектов культурного наследия Калужской области от 15.11.2022 № 10/2672-22 о результатах рассмотрения акта ГИКЭ от 07.10.2022, выявлено, что в границах зоны планируемого размещения линейного объекта «Межпоселковый газопровод к дер. Фролово - дер. Вертебы - дер. Пятовская - дер. Мишнево - дер. Захарово - дер. Ларинское Дзержинского района Калужской области», отсутствуют объекты культурного наследия, включенные в Единый государственный реестр объектов культурного наследия (памятников истории и культуры) народов Российской Федерации, выявленные объекты культурного наследия и объекты, обладающие признаками объекта культурного наследия (в т.ч.

Изм.	Кол.уч.	Лист	№ док	Подпись	Дата	2526.046.П.0/0.0002-ДПТ-1-2	Лист	
								13
Взам. инв.№	Подп. и дата	Инв. № подл.						

Проектируемый объект в соответствии с постановлением Правительства РФ от 16.08.2016 № 804дсп «Об утверждении Правил отнесения организаций к категориям по гражданской обороне в зависимости от роли в экономике государства или влияния на безопасность населения» и приказом МЧС России от 28.11.2016 № 632дсп «Об утверждении показателей для отнесения организаций к категориям по гражданской обороне» (методические рекомендации по отнесению организаций к категориям по гражданской обороне от 11.11.2016 № 2-4-71-65-11дсп) не отнесен к категории по гражданской обороне.

Согласно исходным данным и требованиям Главного управления МЧС России по Калужской области от 27.10.2021г. № ИВ-136-9931, в состав разрабатываемой проектной документации необходимо включить раздел «ПМ ГОЧС». Данный раздел должен включать мероприятия по предупреждению и защите газопровода от чрезвычайных ситуаций природного и техногенного характера.

Инв. № подл.	Подп. и дата	Взам. инв. №							Лист
Изм.	Кол.уч.	Лист	№ док	Подпись	Дата	2526.046.П.0/0.0002-ДПТ-1-2			