



Общество с ограниченной ответственностью
«Газпром проектирование»

Заказчик – ООО «Газпром межрегионгаз»

**МЕЖПОСЕЛКОВЫЙ ГАЗОПРОВОД К ДЕР. ФРОЛОВО - ДЕР. ВЕРТЕБЫ -
ДЕР. ПЯТОВСКАЯ - ДЕР. МИШНЕВО - ДЕР. ЗАХАРОВО - ДЕР. ЛАРИНСКОЕ
ДЗЕРЖИНСКОГО РАЙОНА КАЛУЖСКОЙ ОБЛАСТИ**

ДОКУМЕНТАЦИЯ ПО ПЛАНИРОВКЕ ТЕРРИТОРИИ

Проект межевания территории

Проект межевания территории. Основная часть

2526.046.П.0/0.0002-ДПТ-3

Том 3



Общество с ограниченной ответственностью
«Газпром проектирование»

Заказчик – ООО «Газпром межрегионгаз»

**МЕЖПОСЕЛКОВЫЙ ГАЗОПРОВОД К ДЕР. ФРОЛОВО - ДЕР. ВЕРТЕБЫ -
ДЕР. ПЯТОВСКАЯ - ДЕР. МИШНЕВО - ДЕР. ЗАХАРОВО - ДЕР. ЛАРИНСКОЕ
ДЗЕРЖИНСКОГО РАЙОНА КАЛУЖСКОЙ ОБЛАСТИ**

ДОКУМЕНТАЦИЯ ПО ПЛАНИРОВКЕ ТЕРРИТОРИИ

Проект межевания территории

Проект межевания территории. Основная часть

2526.046.П.0/0.0002-ДПТ-3

Том 3

Заместитель директора
филиала по производству



Ю.М. Комиссаров

Главный инженер проекта

И.Я. Галиев

Взам. инв. №	
Подпись и дата	
Инв. № подл.	



ОБЩЕСТВО С ОГРАНИЧЕННОЙ ОТВЕТСТВЕННОСТЬЮ

Заказчик – ООО «Газпром проектирование»

**МЕЖПОСЕЛКОВЫЙ ГАЗОПРОВОД К ДЕР. ФРОЛОВО - ДЕР.
ВЕРТЕБЫ - ДЕР. ПЯТОВСКАЯ - ДЕР. МИШНЕВО - ДЕР.
ЗАХАРОВО - ДЕР. ЛАРИНСКОЕ ДЗЕРЖИНСКОГО РАЙОНА
КАЛУЖСКОЙ ОБЛАСТИ**

ДОКУМЕНТАЦИЯ ПО ПЛАНИРОВКЕ ТЕРРИТОРИИ

ПРОЕКТ МЕЖЕВАНИЯ ТЕРРИТОРИИ

Том 3

ПРОЕКТ МЕЖЕВАНИЯ ТЕРРИТОРИИ. ОСНОВНАЯ ЧАСТЬ

2526.046.П.0/0.0002-ДПТ-3

Взам. инв. №	Подп. и дата
Инв. № подл.	

Изм.	№ док.	Подп.	Дата



ОБЩЕСТВО С ОГРАНИЧЕННОЙ ОТВЕТСТВЕННОСТЬЮ

Заказчик – ООО «Газпром проектирование»

**МЕЖПОСЕЛКОВЫЙ ГАЗОПРОВОД К ДЕР. ФРОЛОВО - ДЕР.
ВЕРТЕБЫ - ДЕР. ПЯТОВСКАЯ - ДЕР. МИШНЕВО - ДЕР.
ЗАХАРОВО - ДЕР. ЛАРИНСКОЕ ДЗЕРЖИНСКОГО РАЙОНА
КАЛУЖСКОЙ ОБЛАСТИ**

ДОКУМЕНТАЦИЯ ПО ПЛАНИРОВКЕ ТЕРРИТОРИИ

ПРОЕКТ МЕЖЕВАНИЯ ТЕРРИТОРИИ

Том 3

ПРОЕКТ МЕЖЕВАНИЯ ТЕРРИТОРИИ. ОСНОВНАЯ ЧАСТЬ

2526.046.П.0/0.0002-ДПТ-3

Инд. № подл.	Взам. инв. №	Подп. и дата

Главный инженер

Главный инженер проектов



С.А. Сергеев

Д.Ю. Иванов

2023



Содержание Раздел 1

5

Обозначение	Наименование	Примечание
2526.046.П.0/0.0002-ДПТ-3-1	Содержание Раздел 1	1
2526.046.П.0/0.0002-ДПТ-3-1	Состав документации по планировке территории	1
2526.046.П.0/0.0002-ДПТ-3-1	Проект межевания территории. Графическая часть	1
	Чертеж межевания территории	8
	Всего листов	11

Согласовано	

Взам. инв. №	
Подп. и дата	
Инв. № подл.	

2526.046.П.0/0.0002-ДПТ-3-1					
Изм.	Кол.уч.	Лист	№ док	Подпись	Дата
Разраб.		Шубина			06.23
Пров.		Иванов			06.23
Содержание Раздел 1					
			Стадия	Лист	Листов
			П	1	1

Состав документации по планировке территории

Обозначение	Наименование	Примечание
2526.046.П.0/0.0002-ДПТ-1	Том 1. Проект планировки территории. Основная часть	26
2526.046.П.0/0.0002-ДПТ-1-1	Раздел 1. Проект планировки территории. Графическая часть	11
2526.046.П.0/0.0002-ДПТ-1-2	Раздел 2. Положение о размещении линейных объектов	15
2526.046.П.0/0.0002-ДПТ-2	Том 2. Проект планировки территории. Материалы по обоснованию проекта планировки территории	79
2526.046.П.0/0.0002-ДПТ-2-1	Раздел 3. Материалы по обоснованию проекта планировки территории. Графическая часть	30
2526.046.П.0/0.0002-ДПТ-2-2	Раздел 4. Материалы по обоснованию проекта планировки территории. Пояснительная записка	49
2526.046.П.0/0.0002-ДПТ-3	Том 3. Проект межевания территории. Основная часть	43
2526.046.П.0/0.0002-ДПТ-3-1	Раздел 1. Проект межевания территории. Графическая часть	11
2526.046.П.0/0.0002-ДПТ-3-2	Раздел 2. Проект межевания территории. Текстовая часть	32
2526.046.П.0/0.0002-ДПТ-4	Том 4. Проект межевания территории. Материалы по обоснованию проекта межевания территории	15
2526.046.П.0/0.0002-ДПТ-4-1	Раздел 3. Материалы по обоснованию проекта межевания территории. Графическая часть	11
2526.046.П.0/0.0002-ДПТ-4-2	Раздел 4. Материалы по обоснованию проекта межевания территории. Пояснительная записка	4

Согласовано

Взам. инв. №

Подп. и дата

Инв. № подл.

2526.046.П.0/0.0002-ДПТ-3-1



Изм.	Кол.уч.	Лист	№ док	Подпись	Дата
Разраб.		Шубина			06.23
Пров.		Иванов			06.23

Состав документации по
планировке территории

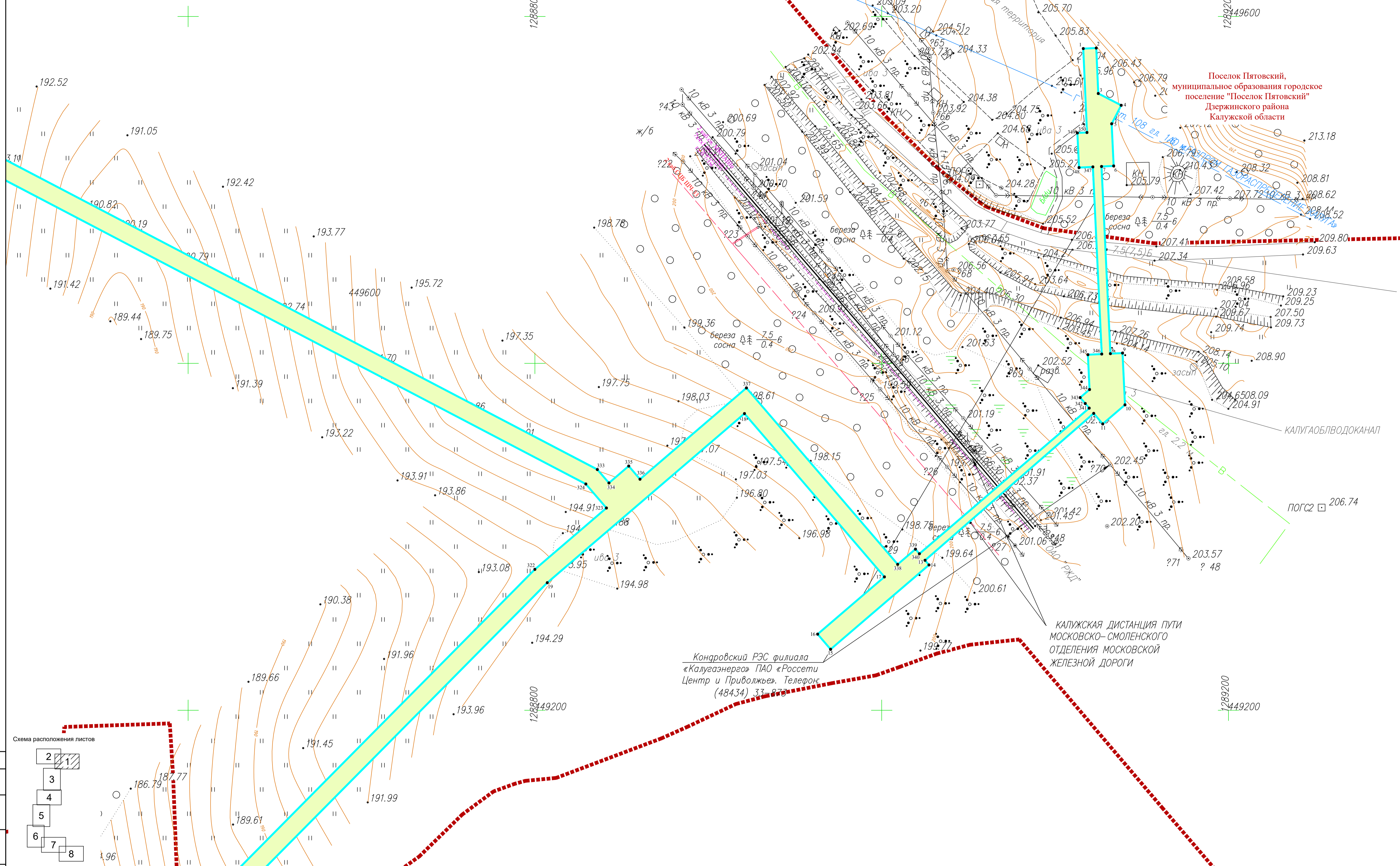
Стадия	Лист	Листов
П	1	1

Проект межевания территории. Графическая часть

Чертеж межевания территории. М 1:1000

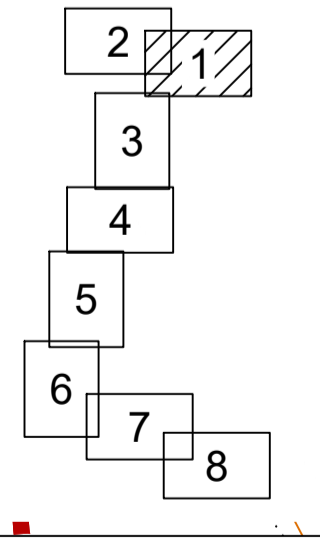
Инв. № подл.	Подп. и дата		Взам. инв. №								
						2526.046.П.0/0.0002-ДПТ-3-1					
		Изм.	Кол.уч.	Лист	№ док	Подпись	Дата				
		Разраб.		Шубина			06.23				
		Пров.		Иванов			06.23	Стадия	Лист	Листов	
		Раздел 1. Проект межевания территории. Графическая часть					П		1		1

Поселок Пятковский,
муниципальное образование городское
поселение "Поселок Пятковский"
Дзержинского района
Калужской области



Кондровский РЭС филиала
«Калугазэнерго» ПАО «Россети
Центр и Приволжье». Телефон:
(48434) 33-878

Схема расположения листов



Условные обозначения

- граница устанавливаемого публичного сервитута в целях размещения линейного объекта
- номера характерных точек устанавливаемого публичного сервитута в целях размещения линейного объекта
- планировочные элементы планировочной структуры, предназначенные для размещения линейного объекта
- границы населенных пунктов

Существующие инженерные сети

- линии электропередач
- кабели связи
- электрокабель
- газопроводы
- водопроводы

Примечание:

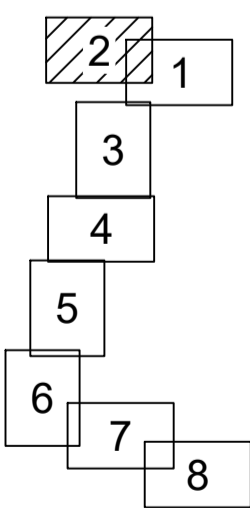
- 1 - Система координат - МСК-40
- 2 - Красные линии, утвержденные в составе проекта планировки территории, отсутствуют
- 3 - Образцы, измененные земельные участки, земельные участки, в отношении которых предполагается их резервирование и (или) изъятие для государственных или муниципальных нужд, отсутствуют
- 4 - Земельные участки, образование которых предусмотрено схемой расположения земельного участка или земельных участков на кадастровом плане территории, срок действия которых не истек, отсутствуют

2526.046.П.0/0.0002-ДПТ-3-1				
«Межпоселковый газопровод к дер. Фролово - дер. Вертебы - дер. Пятовская - дер. Мишнево - дер. Захарово - дер. Ларинское Дзержинского района Калужской области»				
Изм.	Кол.ч.	Лист	№ док	Подпись
Разработал	Шубина		06.2023	
Проверил	Иванов		06.2023	
Раздел 1. Проект межевания территории. Графическая часть			Стадия	Лист
			П	1
Чертеж межевания территории. Масштаб 1:1000			ООО «ЭкспертГаз» Санкт-Петербург	

г. Фролово



Схема расположения листов



Условные обозначения

- граница устанавливаемого публичного сервитута в целях размещения линейного объекта
- номера характерных точек устанавливаемого публичного сервитута в целях размещения линейного объекта
- планируемые элементы планировочной структуры, предназначенные для размещения линейного объекта
- границы населенных пунктов

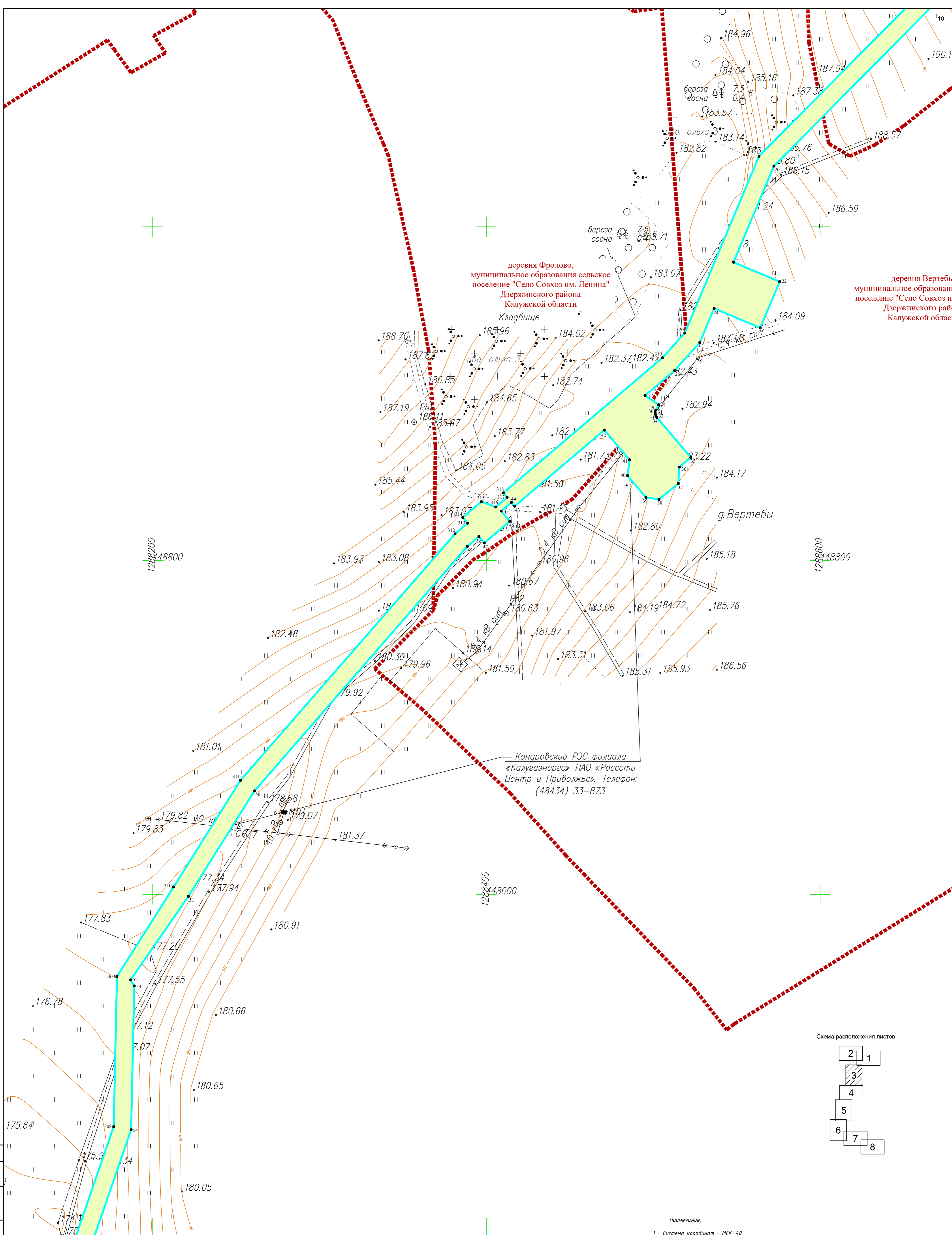
Существующие инженерные сети

- линии электропередач
- кабели связи
- электрокабель
- газопроводы
- водопроводы

Примечание:

- 1 - Система координат - МСК-40
- 2 - Красные линии, утвержденные в составе проекта планировки территории, отсутствуют
- 3 - Образование, изменение земельных участки, земельные участки, в отношении которых предполагается их резервирование и (или) изъятие для государственных или муниципальных нужд, отсутствуют
- 4 - Земельные участки, образование которых предусмотрено схемой расположения земельного участка или земельных участков на кадастровом плане территории, срок действия которых не истек, отсутствуют

2526.046.П.0/0.0002-ДПТ-3-1					
«Межпоселковый газопровод к дер. Фролово - дер. Вертебы - дер. Пятавская - дер. Мишнево - дер. Захарово - дер. Ларинское Дзержинского района Калужской области»					
Изм.	Кол.ч.	Лист	№ док	Подпись	Дата
Разработал	Шубина				06.2023
Проверил	Иванов				06.2023
Раздел 1. Проект межевания территории. Графическая часть			Стадия	Лист	Листов
			П	2	8
Чертеж межевания территории. Масштаб 1:1000				ООО "ЭкспертГаз" Санкт-Петербург	

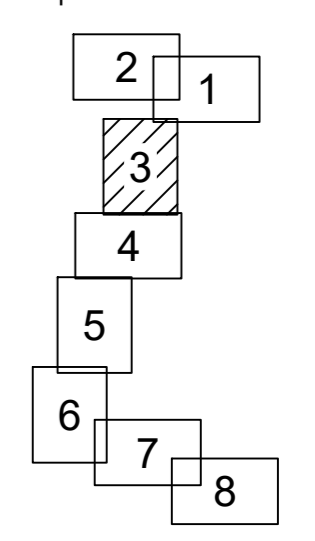


деревня Фролово,
муниципальное образование сельское
поселение "Село Совхоз им. Ленина"
Дзержинского района
Калужской области

деревня Вертебы
муниципальное образование
поселение "Село Совхоз им.
Дзержинского рай
Калужской област

Кондровский РЭС филиала
«Калугазэнерго» ПАО «Россети
Центр и Приволжье». Телефон:
(48434) 33-873

Схема расположения листов



Условные обозначения

- граница устанавливаемого публичного сервитута в целях размещения линейного объекта
- - номера характерных точек устанавливаемого публичного сервитута в целях размещения линейного объекта
- планируемые элементы планировочной структуры, предназначенные для размещения линейного объекта
- границы населенных пунктов

Существующие инженерные сети

- линии электропередач
- кабели связи
- электрокабель
- газопроводы
- водопроводы

Примечание:

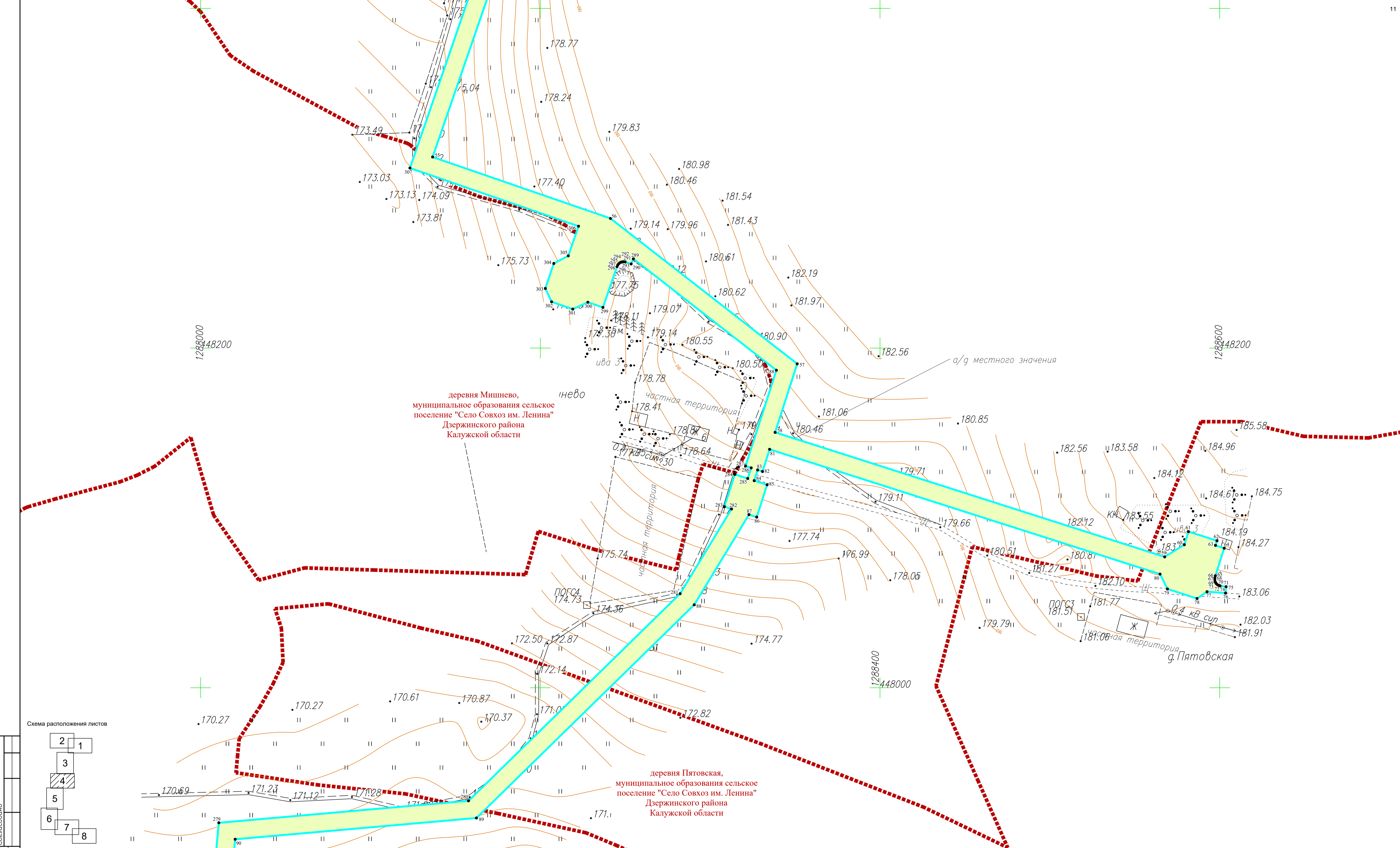
- 1 - Система координат - МСК-40
- 2 - Красные линии, утвержденные в составе проекта планировки территории, отсутствуют
- 3 - Образцы, изменения земельные участки, земельные участки, в отношении которых предполагается их резервирование и (или) изъятие для государственных или муниципальных нужд, отсутствуют
- 4 - Земельные участки, образование которых предусмотрено схемой расположения земельного участка или земельных участков на кадастровом плане территории, срок действия которых истек, отсутствуют

Согласовано

Изм. Колуч Лист № док Подпись Дата

Инв. №подл. Погр. и дата

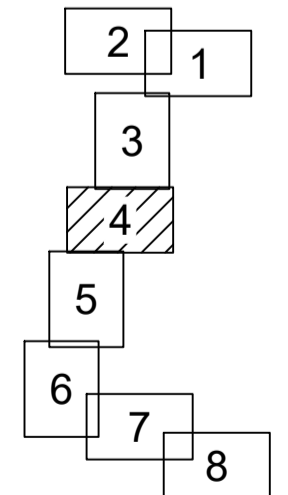
2526.046.П.0/0.0002-ДПТ-3-1				
«Межпоселковый газопровод к дер. Фролово - дер. Вертебы - дер. Пятковская - дер. Мишино - дер. Захарово - дер. Ларинское Дзержинского района Калужской области»				
Изм.	Колуч	Лист	№ док	Подпись
Разработал	Шубина	06	06.2023	
Проверил	Иванов	06	06.2023	
Раздел 1. Проект межевания территории, Графическая часть			Стадия	Лист
			П	3
Чертеж межевания территории. Масштаб 1:1000			ООО "ЭкспертГаз" Санкт-Петербург	



деревня Мишнево,
муниципальное образование сельское
поселение "Село Совхоз им. Ленина"
Дзержинского района
Калужской области

деревня Пятовская,
муниципальное образование сельское
поселение "Село Совхоз им. Ленина"
Дзержинского района
Калужской области

Схема расположения листов



Условные обозначения

- - граница устанавливаемого публичного сервитута в целях размещения линейного объекта
- - номера характерных точек устанавливаемого публичного сервитута в целях размещения линейного объекта
- планируемые элементы планировочной структуры, предназначенные для размещения линейного объекта
- - - - - - границы населенных пунктов

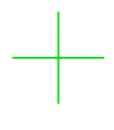
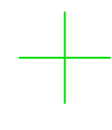
Существующие инженерные сети

- - линии электропередач
- - кабели связи
- - электрокабель
- - газопроводы
- - водопроводы

Примечание:

- 1 - Система координат - МСК-40
- 2 - Красные линии, утвержденные в составе проекта планировки территории, отсутствуют
- 3 - Образованные, изменяемые земельные участки, земельные участки, в отношении которых предполагается их резервирование и (или) изъятие для государственных или муниципальных нужд, отсутствуют
- 4 - Земельные участки, образование которых предусмотрено схемой расположения земельного участка или земельных участков на кадастровом плане территории, срок действия которых не истек, отсутствуют

2526.04.6.П.0/0.0002-ДПТ-3-1				
«Межпоселковый газопровод к дер. Фролово - дер. Вертебы - дер. Пятовская - дер. Мишнево - дер. Захарово - дер. Ларинское Дзержинского района Калужской области»				
Изм.	Кол.ч.	Лист	№ док	Подпись
Разработал	Шубина		06.2023	
Проверил	Иванов		06.2023	
Раздел 1. Проект межевания территории. Графическая часть			Стадия	Лист
			П	4
Чертеж межевания территории. Масштаб 1:1000			Листов	
			8	
			ООО "ЭкспертГаз" Санкт-Петербург	



1288200
47600

1288200
47600



Кондровский РЭС филиала
«Калугазэнерго» ПАО «Россети
Центр и Приволжье». Телефон:
(48434) 33-873

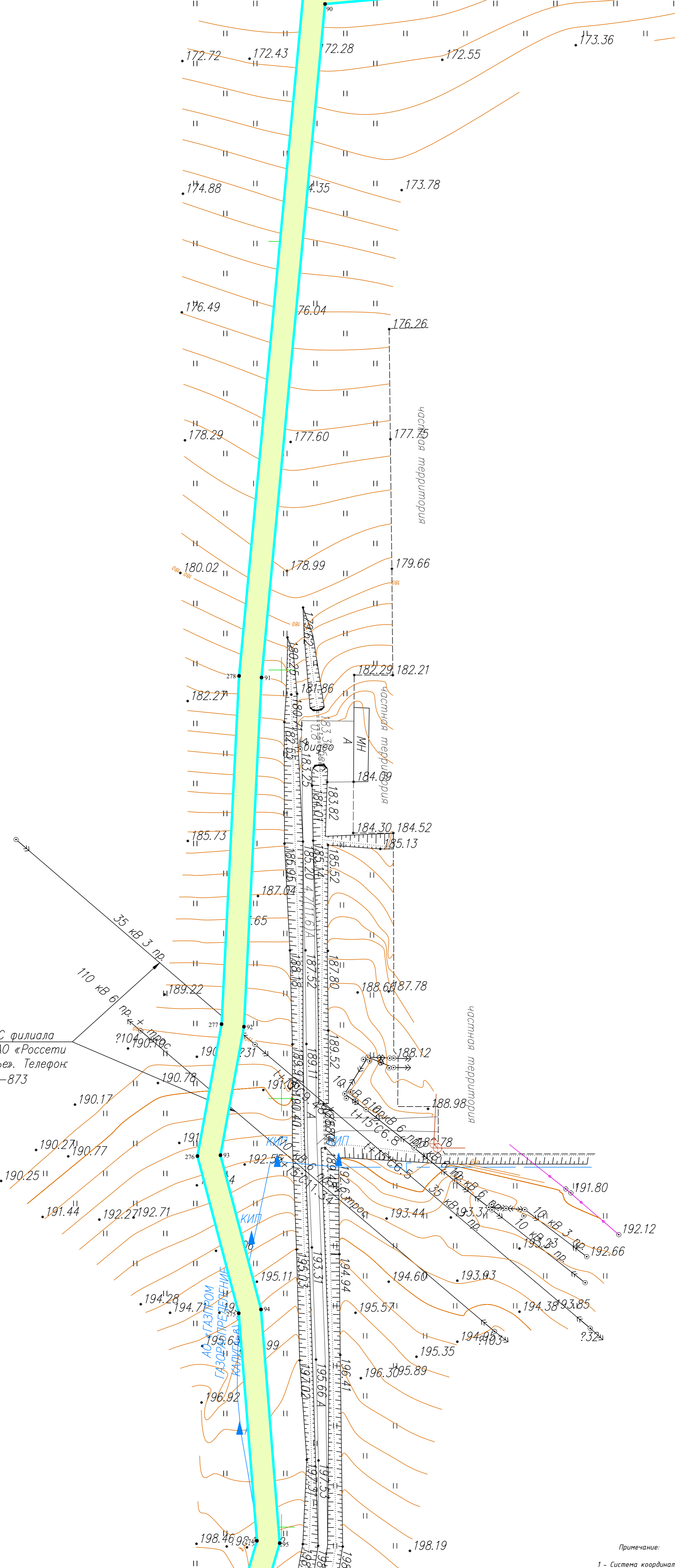
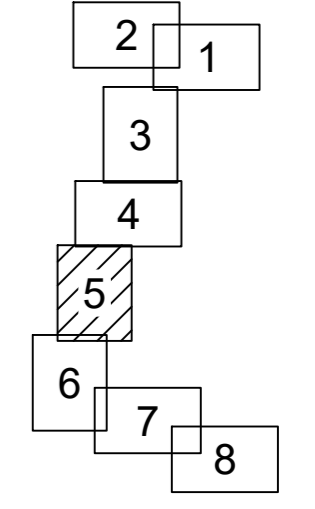


Схема расположения листов



- Примечание:
- 1 - Система координат - МСК-40
 - 2 - Красные линии, утвержденные в составе проекта планировки территории, отсутствуют
 - 3 - Образцы, изменяющие земельные участки, земельные участки, в отношении которых предполагается их резервирование и (или) изъятие для государственных или муниципальных нужд, отсутствуют
 - 4 - Земельные участки, образование которых предусмотрено схемой расположения земельного участка или земельных участков на кадастровом плане территории, срок действия которых не истек, отсутствуют

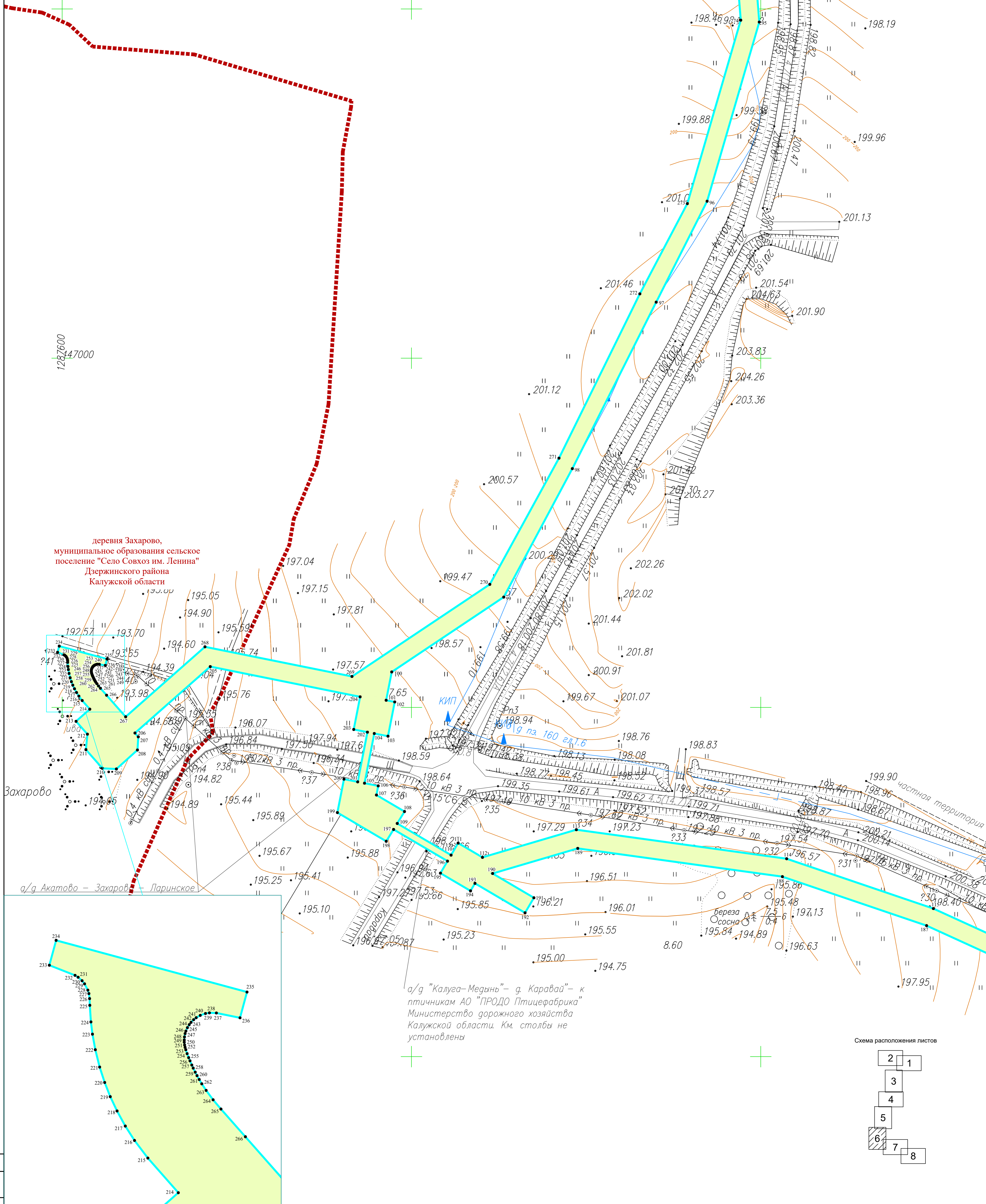
Условные обозначения

- границы устанавливаемого публичного сервитута в целях размещения линейного объекта
- номера характерных точек устанавливаемого публичного сервитута в целях размещения линейного объекта
- планируемые элементы планировочной структуры, предназначенные для размещения линейного объекта
- границы населенных пунктов

Существующие инженерные сети

- линии электропередач
- кабели связи
- электрокабель
- газопроводы
- водопроводы

2526.046.П.0/0.0002-ДПТ-3-1					
«Межпоселковый газопровод к дер. Фролово - дер. Вертебы - дер. Пятковская - дер. Мишино - дер. Захарово - дер. Ларинское Дзержинского района Калужской области»					
Изм.	Колуч.	Лист	№ док	Подпись	Дата
Разработал	Шубина	44/17	06.2023		
Проверил	Иванов		06.2023		
Раздел 1. Проект межевания территории, Графическая часть			Стадия	Лист	Листов
			П	5	8
Чертеж межевания территории. Масштаб 1:1000					



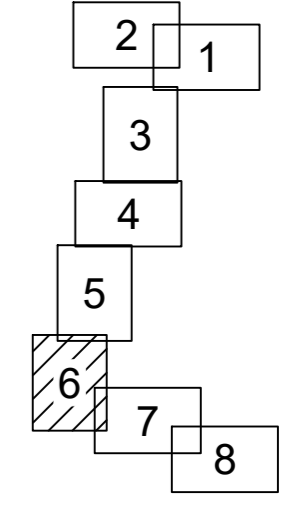
деревня Захарово,
муниципальное образование сельское
поселение "Село Совхоз им. Ленина"
Дзержинского района
Калужской области

Захарово

а/д Акатово – Захарово – Ларинское

а/д "Калуга-Медынь" – д. Каравай" – к
птичникам АО "ПРОДЮ Птицефабрика"
Министерство дорожного хозяйства
Калужской области. Км. столбы не
установлены

Схема расположения листов



Примечание:

- 1 - Система координат - МСК-40
- 2 - Красные линии, утвержденные в составе проекта планировки территории, отсутствуют
- 3 - Образованные, измененные земельные участки, земельные участки, в отношении которых предполагается их резервирование и (или) изъятие для государственных или муниципальных нужд, отсутствуют
- 4 - Земельные участки, образование которых предусмотрено схемой расположения земельного участка или земельных участков на кадастровом плане территории, срок действия которых не истек, отсутствуют

Условные обозначения

- граница устанавливаемого публичного сервитута в целях размещения линейного объекта
- номера характерных точек устанавливаемого публичного сервитута в целях размещения линейного объекта
- планируемые элементы планировочной структуры, предназначенные для размещения линейного объекта
- границы населенных пунктов

Существующие инженерные сети

- линии электропередач
- кабели связи
- электрокабель
- газопроводы
- водопроводы

				2526.046.П.0/0.0002-ДПТ-3-1		
				«Межселеловый газопровод к дер. Фролово - дер. Вертебы - дер. Пятковская - дер. Мишнево - дер. Захарово - дер. Ларинское Дзержинского района Калужской области»		
Изм.	Колуч.	Лист	№ док.	Подпись	Дата	
Разработал	Шубина	Иванов	06.2023			
Проверил	Иванов	Иванов	06.2023			
Раздел 1. Проект межевания территории, Графическая часть				Стадия	Лист	Листов
				П	6	8
Чертеж межевания территории. Масштаб 1:1000				ООО "ЭкспертГаз" Санкт-Петербург		

Имя, Фамилия, Подпись, Дата, Согласовано, №

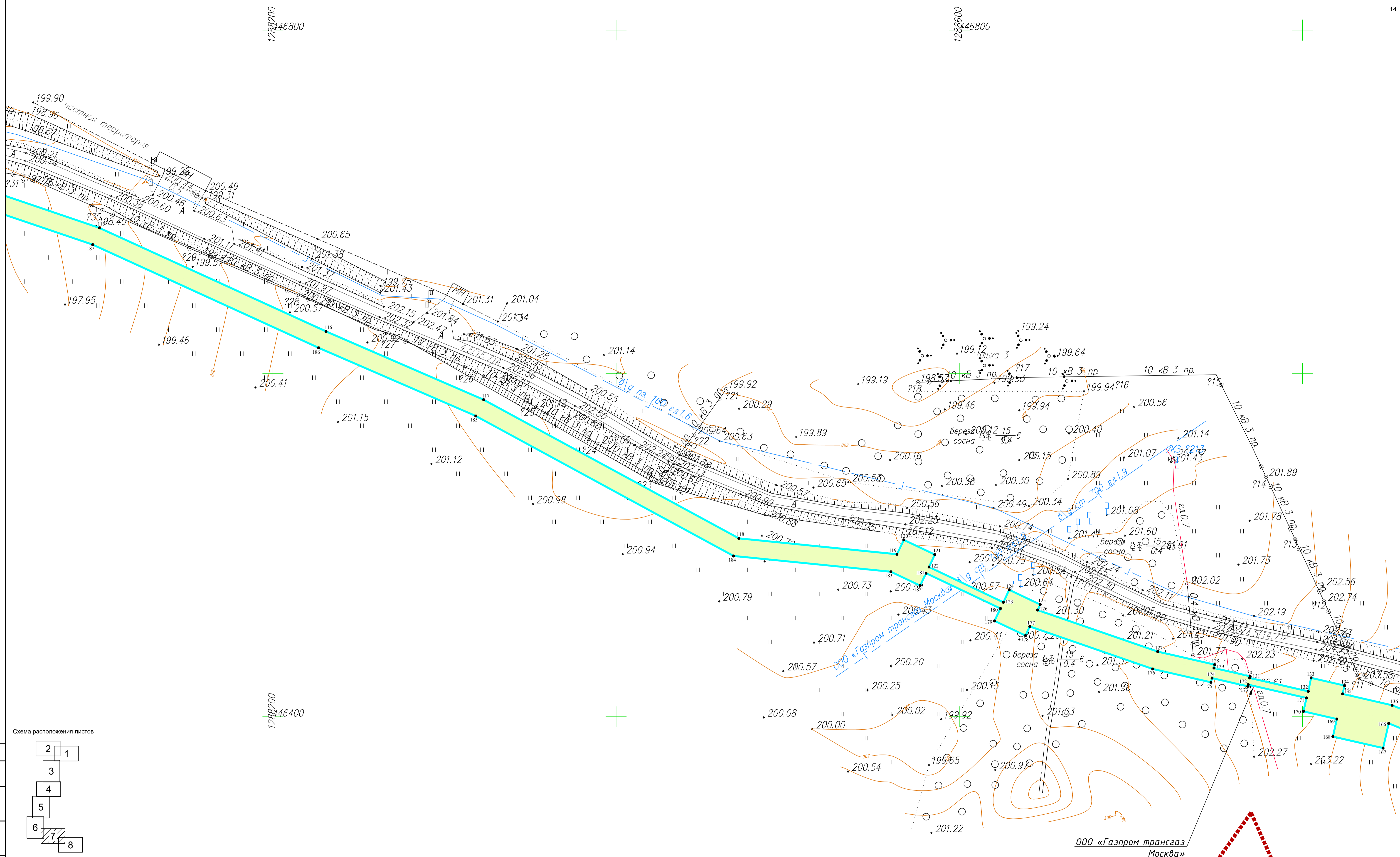
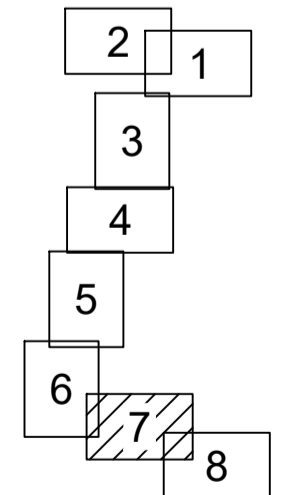


Схема расположения листов



Условные обозначения

- граница устанавливаемого публичного сервитута в целях размещения линейного объекта
- номера характерных точек устанавливаемого публичного сервитута в целях размещения линейного объекта
- планируемые элементы планировочной структуры, предназначенные для размещения линейного объекта
- границы населенных пунктов

Существующие инженерные сети

- линии электропередач
- кабели связи
- электрокабель
- газопроводы
- водопроводы

Примечание:

- 1 - Система координат - МСК-40
- 2 - Красные линии, утвержденные в составе проекта планировки территории, отсутствуют
- 3 - Образцы, изменяющие земельные участки, земельные участки, в отношении которых предполагается их резервирование и (или) изъятие для государственных или муниципальных нужд, отсутствуют
- 4 - Земельные участки, образование которых предусмотрено схемой размещения земельного участка или земельных участков на кадастровом плане территории, срок действия которых не истек, отсутствуют

ООО «Газпром трансгаз Москва»

				2526.046.П.0/0.0002-ДПТ-3-1		
				«Межпоселковый газопровод к дер. Фролово - дер. Вертебы - дер. Пятковская - дер. Мишнево - дер. Захарово - дер. Ларинское Дзержинского района Калужской области»		
Изм.	Кол.чл.	Лист	№ док	Подпись	Дата	
Разработал	Шубина				06.2023	
Проверил	Иванов				06.2023	
				Раздел 1. Проект межевания территории. Графическая часть		Стадия
				П		Лист
				7		Листов
				8		
				Чертеж межевания территории. Масштаб 1:1000		
				ООО «ЭкспертГаз» Санкт-Петербург		

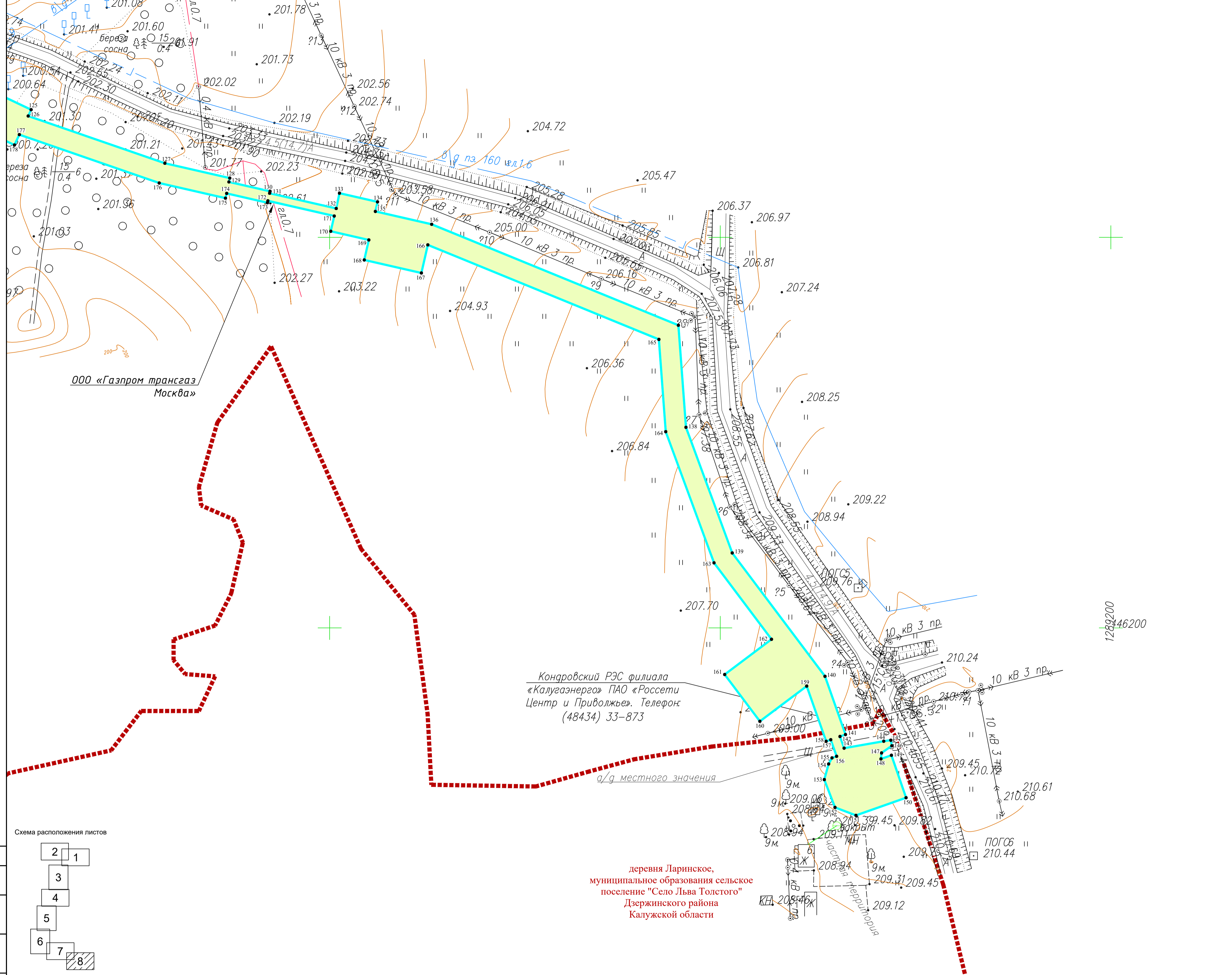
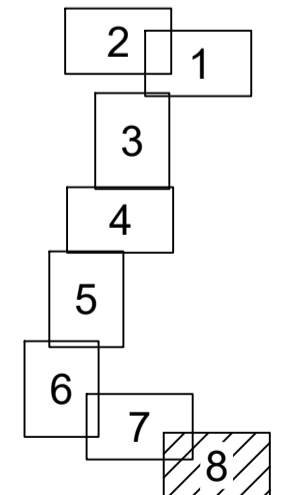


Схема расположения листов



Кондровский РЭС филиала
«Калугаэнерго» ПАО «Россети
Центр и Приволжье». Телефон:
(48434) 33-873

деревня Ларинское,
муниципальное образование сельское
поселение "Село Льва Толстого"
Дзержинского района
Калужской области

Условные обозначения

- граница устанавливаемого публичного сервитута в целях размещения линейного объекта
- номера характерных точек устанавливаемого публичного сервитута в целях размещения линейного объекта
- планируемые элементы планировочной структуры, предназначенные для размещения линейного объекта
- границы населенных пунктов

Существующие инженерные сети

- линии электропередач
- кабели связи
- электрокабель
- газопроводы
- водопроводы

Примечание:

- 1 - Система координат - МСК-40
- 2 - Красные линии, утвержденные в составе проекта планировки территории, отсутствуют
- 3 - Образование, изменение земельных участки, земельные участки, в отношении которых предполагается их резервирование и (или) изъятие для государственных или муниципальных нужд, отсутствуют
- 4 - Земельные участки, образование которых предусмотрено схемой расположения земельного участка или земельных участков на кадастровом плане территории, срок действия которых не истек, отсутствуют

2526.04.6.П.0/0.0002-ДПТ-3-1				
«Межселковый газопровод к дер. Фролово - дер. Вертебы - дер. Пятювская - дер. Мишнево - дер. Захарово - дер. Ларинское Дзержинского района Калужской области»				
Изм.	Кол.ч.	Лист	№ док	Подпись
Разработал	Шубина	06.2023		
Проверил	Иванов	06.2023		
Раздел 1. Проект межевания территории. Графическая часть			Стадия	Лист
Чертеж межевания территории. Масштаб 1:1000			П	8
			Листов	8
			ООО «ЭкспертГаз» Санкт-Петербург	

Состав документации по планировке территории

Обозначение	Наименование	Примечание
2526.046.П.0/0.0002-ДПТ-1	Том 1. Проект планировки территории. Основная часть	26
2526.046.П.0/0.0002-ДПТ-1-1	Раздел 1. Проект планировки территории. Графическая часть	11
2526.046.П.0/0.0002-ДПТ-1-2	Раздел 2. Положение о размещении линейных объектов	15
2526.046.П.0/0.0002-ДПТ-2	Том 2. Проект планировки территории. Материалы по обоснованию проекта планировки территории	79
2526.046.П.0/0.0002-ДПТ-2-1	Раздел 3. Материалы по обоснованию проекта планировки территории. Графическая часть	30
2526.046.П.0/0.0002-ДПТ-2-2	Раздел 4. Материалы по обоснованию проекта планировки территории. Пояснительная записка	49
2526.046.П.0/0.0002-ДПТ-3	Том 3. Проект межевания территории. Основная часть	43
2526.046.П.0/0.0002-ДПТ-3-1	Раздел 1. Проект межевания территории. Графическая часть	11
2526.046.П.0/0.0002-ДПТ-3-2	Раздел 2. Проект межевания территории. Текстовая часть	32
2526.046.П.0/0.0002-ДПТ-4	Том 4. Проект межевания территории. Материалы по обоснованию проекта межевания территории	15
2526.046.П.0/0.0002-ДПТ-4-1	Раздел 3. Материалы по обоснованию проекта межевания территории. Графическая часть	11
2526.046.П.0/0.0002-ДПТ-4-2	Раздел 4. Материалы по обоснованию проекта межевания территории. Пояснительная записка	4

Согласовано			
Взам. инв. №			
Подп. и дата			
Инв. № подл.			

2526.046.П.0/0.0002-ДПТ-3-2						
Изм.	Кол.уч.	Лист	№ док	Подпись	Дата	
Разраб.		Шубина			06.23	
Пров.		Иванов			06.23	
Состав документации по планировке территории				Стадия	Лист	Листов
				П	1	1

1. Перечень образуемых земельных участков

Проектом межевания территории не предусматривается образование земельных участков. На всю трассу газопровода планируется установление публичного сервитута.

Перечень кадастровых номеров существующих земельных участков, на которых линейный объект будет размещен на условиях публичного сервитута, их описание местоположения, перечень и адреса, расположенных на таких земельных участках объектов недвижимого имущества, представлены в Таблице 1.1.

Таблица 1.1

Характеристики устанавливаемого публичного сервитута

№ п/п	Площадь публичного сервитута в границах земельного участка, кв.м.	Кадастровый номер земельного участка, на котором планируется установление публичного сервитута	Категория земельного участка	Вид разрешенного использования земельного участка	Описание местоположения земельного участка	Кадастровые номера объектов недвижимого имущества, расположенные на земельном участке, их адреса
1	75	40:04:233701:4	Земли промышленности, энергетики, транспорта, связи, радиовещания, телевидения, информатики, земли для обеспечения космической деятельности, земли обороны, безопасности и земли иного специального назначения	Под объекты транспорта Железнодорожног о	Местоположение установлено относительно ориентира, расположенного в границах участка. Ориентир в районе п.Пятовский. Почтовый адрес ориентира: обл. Калужская, р-н Дзержинский	-
2	326	40:04:270103:1 (ЕЗ 40:04:000000:14)	Земли промышленности, энергетики, транспорта, связи, радиовещания, телевидения, информатики, земли для обеспечения космической деятельности, земли обороны, безопасности и земли иного специального назначения	для обслуживания железной дороги "Вязьма-Плеханово"	Местоположение установлено относительно ориентира, расположенного в границах участка. Почтовый адрес ориентира: Калужская область, р-н Дзержинский	40:00:000000:514 Калужская область, р-н Южновский, р-н Дзержинский, р-н Медынский 40:00:000000:538 Калужская область, р-н Дзержинский, г Калуга 40:00:000000:540 Калужская область, р-н Дзержинский, г Калуга 40:04:000000:1549 Калужская область, р-н Дзержинский, от ПС "Пятовская" деревня Жилетово до ПС "Радуга" поселок Товарково, опора № 30 40:04:270103:10

Взам. инв.№	
Подп. и дата	
Инв. № подл.	

Изм.	Кол.уч.	Лист	№ док	Подпись	Дата	2526.046.П.0/0.0002-ДПТ-3-2	Лист
							2

Инв. № подл.						2526.046.П.0/0.0002-ДПТ-3-2	Лист					
							3					
Взам. инв. №						3	9659	40:04:000000:154 3	Земли сельскохозяйственного назначения	Для сельскохозяйственного производства	Местоположение установлено относительно ориентира,	40:04:000000:469 Калужская область, Дзержинский район, от ГРС в д.
Подп. и дата												
Изм.	Кол.уч.	Лист	№ док	Подпись	Дата							

Калужская обл, р-н Дзержинский, ст Пятовская
40:04:270103:11
Калужская обл, р-н Дзержинский, ст Пятовская
40:04:270103:12
Калужская обл, р-н Дзержинский, ст Пятовская
40:04:270103:13
Калужская обл, р-н Дзержинский, ст Пятовская
40:04:270103:16
Калужская область, р-н Дзержинский, п Товарково, станция Шаня
40:04:270103:9
Калужская обл, р-н Дзержинский, ст. Пятовская
40:04:000000:917
Калужская область, Дзержинский район
40:00:000000:327
Калужская область, район Думиничский, район Жиздринский, район Хвастовичский, город Обнинск, район Малоярославецкий, район Сухиничский, район Жуковский, район Дзержинский, район Бабынинский, город Калуга, район Мещовский, автомобильная дорога общего пользования федерального значения М-3 «Украина» - от Москвы через Калугу, Брянск до границы с Украиной (на Киев), км 106+753-343+100

					расположенного в границах участка. Почтовый адрес ориентира: Калужская область, р-н Дзержинский, расположен в границах МО сельское поселение "Село Совхоз им. Ленина"	Редькино до ГРП на Центральной усадьбе с-за им. Ленина
4	1092	40:04:232601:111	Земли сельскохозяйственного назначения	Для ведения крестьянского (фермерского) хозяйства	установлено относительно ориентира, расположенного в границах участка. Почтовый адрес ориентира: Калужская область, Дзержинский район, в районе д. Фролово	-
5	8761	40:04:000000:1247	Земли сельскохозяйственного назначения	Для сельскохозяйственного использования	Местоположение установлено относительно ориентира, расположенного в границах участка. Почтовый адрес ориентира: Калужская область, р-н Дзержинский, д. Мишнево	-
6	2453	40:04:232601:8	Земли сельскохозяйственного назначения	для ведения крестьянского (фермерского) хозяйства	Калужская область, дзержинский район, в районе д. Фролова, Фраловской сельской администрации	-
7	227	40:04:000000:987	Земли сельскохозяйственного назначения	для сельскохозяйственного производства	Местоположение установлено относительно ориентира, расположенного в границах участка. Почтовый адрес ориентира: Калужская область, р-н Дзержинский, северо-восточнее д. Захарово	40:00:000000:538 Калужская область, р-н Дзержинский, г Калуга 40:00:000000:540 Калужская область, р-н Дзержинский, г Калуга
8	2318	40:04:151601:51	Земли сельскохозяйственного назначения	для ведения сельскохозяйственного производства	Местоположение установлено относительно ориентира, расположенного за пределами участка. Ориентир населенный пункт. Участок	-

Взам. инв. №	
Подп. и дата	
Инв. № подл.	

Изм.	Кол.уч.	Лист	№ док	Подпись	Дата	2526.046.П.0/0.0002-ДПТ-3-2	Лист
							4

					находится примерно в 1364 м, по направлению на северо-запад от ориентира. Почтовый адрес ориентира: Калужская обл., р-н Дзержинский, д. Ларинское	
9	2591	40:04:151601:223	Земли сельскохозяйственного назначения	Для ведения сельскохозяйственного производства	Местоположение установлено относительно ориентира, расположенного в границах участка. Почтовый адрес ориентира: Калужская обл., р-н Дзержинский, д. Ларинское	40:04:000000:1330 Калужская область, р-н Дзержинский, от Территории АО "Птицефабрика Калужская" до д. Захарово
10	249	40:04:151601:224	Земли сельскохозяйственного назначения	для размещения линейного объекта (дорога)	Местоположение установлено относительно ориентира, расположенного в границах участка. Почтовый адрес ориентира: Калужская обл., р-н Дзержинский, д. Ларинское	40:04:000000:1978 Калужской области, Дзержинского района, на территории МО СП "Село Совхоз им. Ленина" и МО СП "Льва Толстого"
11	3351	40:04:151601:11 (ЕЗ 40:04:000000:73)	Земли сельскохозяйственного назначения	для сельскохозяйственного производства	Местоположение установлено относительно ориентира, расположенного в границах участка. Почтовый адрес ориентира: Калужская обл., р-н Дзержинский, в районе д. Пятовская и д. Ларинское	40:00:000000:538 Калужская область, р-н Дзержинский, г Калуга 40:00:000000:540 Калужская область, р-н Дзержинский, г Калуга 40:04:000000:1313 Калужская область, р-н Дзержинский, г Кондрово, к котельной хлебокомбината по улице Коммуны 40:04:151601:100 Калужская область, р-н Дзержинский, в районе деревни Ларинское и деревни Пятовская 40:04:151601:103 Калужская область, р-н Дзержинский, в районе д Ларинское и д Пятовская
12	2096	40:04:151601:12 (ЕЗ 40:04:000000:73)				
13	97	40:04:151601:18 (ЕЗ 40:04:000000:73)				
14	6733	40:04:151601:13 (ЕЗ 40:04:000000:73)				
15	17	40:04:151601:14 (ЕЗ 40:04:000000:73)				
16	5115	40:04:151601:15 (ЕЗ 40:04:000000:73)				
17	723	40:04:151601:19 (ЕЗ 40:04:000000:73)				

Взам. инв.№	
Подп. и дата	
Инв. № подл.	

Изм.	Кол.уч.	Лист	№ док	Подпись	Дата	2526.046.П.0/0.0002-ДПТ-3-2	Лист
							5

40:04:151601:104
Калужская область, р-н Дзержинский, в районе д. Ларинское и д. Пятовская
40:04:151601:105
Калужская область, р-н Дзержинский, в районе д. Ларинское и д. Пятовская
40:04:151601:106
Калужская область, р-н Дзержинский, в районе д. Ларинское и д. Пятовская
40:04:151601:107
Калужская область, р-н Дзержинский, в районе д. Ларинское и д. Пятовская
40:04:151601:108
Калужская область, р-н Дзержинский, в районе д. Ларинское и д. Пятовская
40:04:151601:109
Калужская область, р-н Дзержинский, в районе д. Ларинское и д. Пятовская
40:04:151601:112
Калужская область, р-н Дзержинский, в районе д. Ларинское и д. Пятовская
40:04:151601:82
Калужская область, р-н Дзержинский, в районе деревни Ларинское и деревни Пятовская
40:04:151601:83
Калужская область, р-н Дзержинский, в районе деревни Ларинское и деревни Пятовская
40:04:151601:84

Инв. № подл.	Подп. и дата	Взам. инв. №

Изм.	Кол.уч.	Лист	№ док	Подпись	Дата

2526.046.П.0/0.0002-ДПТ-3-2

Инв. № подл.	Подп. и дата	Взам. инв. №							Калужская область, р-н Дзержинский, в районе деревни Ларинское и деревни Пятовская 40:04:151601:85 Калужская область, р-н Дзержинский, в районе деревни Ларинское и деревни Пятовская 40:04:151601:86 Калужская область, р-н Дзержинский, в районе деревни Ларинское и деревни Пятовская 40:04:151601:87 Калужская область, р-н Дзержинский, в районе деревни Ларинское и деревни Пятовская 40:04:151601:88 Калужская область, р-н Дзержинский, в районе деревни Ларинское и деревни Пятовская 40:04:151601:89 Калужская область, р-н Дзержинский, в районе деревни Ларинское и деревни Пятовская 40:04:151601:90 Калужская область, р-н Дзержинский, в районе деревни Ларинское и деревни Пятовская 40:04:151601:91 Калужская область, р-н Дзержинский, в районе деревни Ларинское и деревни Пятовская 40:04:151601:95 Калужская область, р-н Дзержинский, в
Изм.	Кол.уч.	Лист	№ док	Подпись	Дата	2526.046.П.0/0.0002-ДПТ-3-2		Лист	
								7	

						районе деревни Ларинское и деревни Пятавская 40:04:151601:96 Калужская область, р-н Дзержинский, в районе деревни Ларинское и деревни Пятавская
18	28	40:04:151601:8 (ЕЗ) 40:04:000000:44	Земли промышленност и, энергетики, транспорта, связи, радиовещания, телевидения, информатики, земли для обеспечения космической деятельности, земли обороны, безопасности и земли иного специального назначения	Для размещения и эксплуатации полосы и объектов газопровода "ЯСПХГ- Белоусово" на участке от 0 км до 22,85 км	Местоположение установлено относительно ориентира, расположенного в границах участка. Ориентир газопровод "ЯСПХГ- Белоусово" на участке от 0 км до 2 Почтовый адрес ориентира: обл. Калужская, р-н Дзержински	40:00:000000:298 Калужская область, р-н Медынский 40:00:000000:304 Калужская область, Медынский р-н 40:00:000000:536 Калужская область, р-н Дзержинский, г Калуга 40:00:000000:537 Калужская область, р-н Дзержинский, г Калуга 40:00:000000:538 Калужская область, р-н Дзержинский, г Калуга 40:00:000000:540 Калужская область, р-н Дзержинский, г Калуга 40:04:000000:917 Калужская область, Дзержинский район 40:00:000000:218 Калужская область, Дзержинский район, г. Калуга, Ленинский округ

Общая площадь публичного сервитута, устанавливаемого на существующих земельных участках, составляет 45911 кв.м.

Площадь публичного сервитута, устанавливаемого на неразграниченных муниципальных землях Дзержинского района Калужской области в границах кадастровых кварталов 40:04:233701, 40:04:270103, 40:04:233901, 40:04:230101, 40:04:232601, 40:04:230301, 40:04:231301, 40:04:151601, 40:04:231101, 40:04:150301, в том числе на землях лесного фонда в границах зоны 40:04-6.290 «Дзержинское лесничество» составляет 32010 кв.м.

Подробная информация о землях, на которых планируется установление публичного сервитута, приведена в таблице 1.2.

Таблица 1.2.

Взам. инв.№	Подп. и дата	Общая информация о документе						Лист
		2526.046.П.0/0.0002-ДПТ-3-2						
Инв. № подл.		Изм.	Кол.уч.	Лист	№ док	Подпись	Дата	8

Номер кадастрового квартала	Площадь земель каждой категории в границах кадастрового квартала, на которых планируется установление публичного сервитута, кв.м				Общая площадь земель в границах кадастрового квартала, на которых планируется установление публичного сервитута, кв.м
	Земли населённых пунктов	Земли сельскохозяйственного назначения	Земли лесного фонда	Земли промышленности, энергетики, транспорта, связи, радиовещания, телевидения, информатики, земли для обеспечения космической деятельности, земли обороны, безопасности и земли иного специального назначения	
40:04:233701	1144	0	0	1209	2353
40:04:270103	0	0	0	1	1
40:04:233901	663	3798	0	0	4461
40:04:230101	7138	0	0	0	7138
40:04:232601	460	919	0	0	1379
40:04:230301	1494	4	0	0	1498
40:04:231301	2210	0	0	0	2210
40:04:151601	479	7742	1866	0	10087
40:04:231101	2176	0	0	0	2176
40:04:150301	707	0	0	0	707
Итого	16471	12463	1866	1210	32010

Общая площадь публичного сервитута, устанавливаемого для размещения объекта «Межпоселковый газопровод к дер. Фролово - дер. Вертебы - дер. Пятовская - дер. Мишнево - дер. Захарово - дер. Ларинское Дзержинского района Калужской области», составляет 77921 кв.м

2. Перечень координат характерных точек границ образуемых земельных участков

Проектом межевания территории не предусматривается образование земельных участков. На всю трассу газопровода планируется установление публичного сервитута.

Перечень координат характерных точек границ публичного сервитута представлен в Таблице 2.

Таблица 2

Перечень координат характерных точек границ публичного сервитута (Система координат МСК-40)

Обозначение характерных точек границы	Координаты, м	
	X	Y
1	2	3
1	449581,47	1289116,25
2	449581,80	1289123,74
3	449555,59	1289124,90

Взам. инв.№

Подп. и дата

Инв. № подл.

Лист

2526.046.П.0/0.0002-ДПТ-3-2

9

Изм. Кол.уч. Лист № док Подпись Дата

4	449548,78	1289138,12
5	449538,12	1289132,62
6	449513,83	1289133,78
7	449513,50	1289126,78
8	449405,62	1289131,90
9	449405,95	1289138,89
10	449376,09	1289140,31
11	449365,09	1289127,47
12	449371,16	1289122,26
13	449286,46	1289024,99
14	449283,80	1289027,27
15	449235,16	1288970,53
16	449243,89	1288963,05
17	449276,91	1289001,56
18	449371,05	1288920,86
19	449273,55	1288807,13
20	449036,32	1288572,27
21	448978,72	1288548,08
22	448967,10	1288575,74
23	448939,44	1288564,12
24	448951,06	1288536,46
25	448930,62	1288527,88
26	448913,92	1288512,81
27	448898,86	1288495,07
28	448893,35	1288503,23
29	448890,17	1288501,50
30	448889,03	1288501,17
31	448888,26	1288501,14
32	448887,42	1288501,27
33	448886,53	1288501,63
34	448885,76	1288502,15
35	448861,80	1288522,48
36	448855,98	1288515,63
37	448846,09	1288515,04
38	448836,69	1288503,48
39	448837,82	1288495,58
40	448850,89	1288484,56
41	448860,35	1288485,78
42	448878,16	1288470,67
43	448832,57	1288416,96
44	448834,86	1288415,01
45	448829,62	1288408,85
46	448823,52	1288414,02
47	448810,58	1288398,77
48	448814,40	1288395,54

Взам. инв.№	
Подп. и дата	
Инв. № подл.	

Изм.	Кол.уч.	Лист	№ док	Подпись	Дата

2526.046.П.0/0.0002-ДПТ-3-2

Лист

10

49	448808,51	1288388,61
50	448662,03	1288261,06
51	448598,80	1288221,44
52	448548,70	1288186,70
53	448545,13	1288188,97
54	448458,95	1288187,10
55	448312,48	1288136,55
56	448276,32	1288241,31
57	448190,70	1288351,23
58	448150,38	1288338,23
59	448077,06	1288567,60
60	448084,24	1288579,18
61	448091,93	1288581,63
62	448086,57	1288598,40
63	448083,83	1288597,53
64	448082,17	1288602,65
65	448065,93	1288597,47
66	448064,60	1288597,10
67	448063,74	1288597,05
68	448062,83	1288597,20
69	448062,10	1288597,48
70	448061,41	1288597,93
71	448060,86	1288598,47
72	448060,42	1288599,11
73	448060,16	1288599,71
74	448060,01	1288600,23
75	448059,49	1288603,77
76	448055,76	1288603,46
77	448056,54	1288592,54
78	448052,52	1288586,68
79	448058,17	1288569,25
80	448066,91	1288564,89
81	448140,38	1288335,00
82	448127,32	1288330,79
83	448128,24	1288327,93
84	448121,95	1288325,91
85	448119,50	1288333,52
86	448100,49	1288327,39
87	448101,95	1288322,83
88	448048,83	1288290,59
89	447923,32	1288162,37
90	447910,81	1288020,30
91	447596,48	1287990,68
92	447433,52	1287982,48
93	447373,55	1287971,52

Взам. инв.№	
Подп. и дата	
Инв. № подл.	

Изм.	Кол.уч.	Лист	№ док	Подпись	Дата

2526.046.П.0/0.0002-ДПТ-3-2

Лист

11

94	447301,56	1287990,44
95	447192,51	1287999,16
96	447089,90	1287969,29
97	447032,10	1287940,13
98	446936,75	1287892,12
99	446863,18	1287852,83
100	446820,30	1287788,70
101	446804,10	1287785,51
102	446803,14	1287790,42
103	446783,51	1287786,56
104	446785,05	1287778,71
105	446756,60	1287773,12
106	446755,06	1287780,97
107	446749,83	1287779,95
108	446740,37	1287796,03
109	446733,54	1287791,86
110	446715,41	1287822,67
111	446722,31	1287826,73
112	446714,12	1287840,65
113	446729,97	1287894,42
114	446713,34	1288014,83
115	446684,79	1288098,84
116	446624,48	1288230,93
117	446584,65	1288322,84
118	446503,91	1288471,55
119	446494,65	1288563,69
120	446503,01	1288567,66
121	446494,46	1288585,73
122	446487,21	1288582,34
123	446466,67	1288625,68
124	446473,92	1288629,08
125	446465,35	1288647,15
126	446462,13	1288645,63
127	446437,93	1288715,62
128	446430,33	1288748,85
129	446428,38	1288748,41
130	446423,56	1288769,48
131	446422,58	1288769,26
132	446414,79	1288803,35
133	446422,61	1288805,02
134	446418,15	1288824,51
135	446413,28	1288823,40
136	446406,68	1288852,23
137	446354,97	1288978,56
138	446302,72	1288982,43

Взам. инв.№	
Подп. и дата	
Инв. № подл.	

Изм.	Кол.уч.	Лист	№ док	Подпись	Дата

2526.046.П.0/0.0002-ДПТ-3-2

Лист

12

139	446238,38	1289006,12
140	446175,21	1289053,62
141	446145,40	1289064,13
142	446144,40	1289061,30
143	446138,42	1289063,41
144	446141,98	1289083,71
145	446142,49	1289087,33
146	446139,62	1289087,84
147	446135,96	1289082,57
148	446132,90	1289082,28
149	446134,79	1289087,64
150	446113,04	1289095,13
151	446104,00	1289069,46
152	446108,08	1289058,74
153	446122,32	1289053,26
154	446130,33	1289055,48
155	446133,42	1289057,21
156	446134,26	1289059,58
157	446142,74	1289056,57
158	446141,91	1289054,22
159	446170,19	1289044,26
160	446152,17	1289020,28
161	446176,14	1289002,25
162	446194,17	1289026,23
163	446233,31	1288996,80
164	446300,48	1288972,07
165	446347,72	1288968,57
166	446396,14	1288850,26
167	446381,73	1288846,96
168	446388,42	1288817,71
169	446398,65	1288820,05
170	446403,11	1288800,56
171	446410,91	1288802,34
172	446418,69	1288768,36
173	446417,71	1288768,14
174	446422,49	1288747,27
175	446420,06	1288746,65
176	446427,82	1288712,72
177	446452,59	1288641,10
178	446447,28	1288638,59
179	446455,84	1288620,51
180	446463,06	1288623,97
181	446483,60	1288580,63
182	446476,38	1288577,18
183	446484,45	1288560,12

Взам. инв.№	
Подп. и дата	
Инв. № подл.	

Изм.	Кол.уч.	Лист	№ док	Подпись	Дата

2526.046.П.0/0.0002-ДПТ-3-2

Лист

13

184	446493,67	1288468,40
185	446575,20	1288318,24
186	446614,89	1288226,66
187	446675,02	1288094,96
188	446703,07	1288012,40
189	446719,26	1287895,22
190	446704,89	1287846,47
191	446690,98	1287870,11
192	446682,36	1287865,04
193	446699,24	1287836,36
194	446694,93	1287833,82
195	446705,07	1287816,59
196	446711,96	1287820,64
197	446730,12	1287789,77
198	446723,32	1287785,56
199	446739,78	1287757,59
200	446758,91	1287761,35
201	446757,37	1287769,20
202	446785,83	1287774,79
203	446787,37	1287766,94
204	446806,06	1287770,61
205	446823,38	1287684,80
206	446785,33	1287641,68
207	446783,15	1287643,59
208	446775,62	1287643,10
209	446764,73	1287631,05
210	446765,10	1287623,04
211	446775,81	1287613,60
212	446784,66	1287614,46
213	446792,03	1287607,95
214	446798,98	1287615,82
215	446803,94	1287611,46
216	446806,46	1287609,55
217	446808,52	1287608,23
218	446810,68	1287607,05
219	446812,73	1287606,08
220	446814,76	1287605,28
221	446816,97	1287604,56
222	446819,45	1287603,94
223	446821,68	1287603,53
224	446823,43	1287603,31
225	446825,81	1287603,15
226	446826,77	1287603,12
227	446827,49	1287603,02
228	446827,98	1287602,87

Взам. инв.№	
Подп. и дата	
Инв. № подл.	

Изм.	Кол.уч.	Лист	№ док	Подпись	Дата

2526.046.П.0/0.0002-ДПТ-3-2

Лист

14

229	446828,88	1287602,40
230	446829,33	1287602,04
231	446829,83	1287601,48
232	446830,10	1287601,04
233	446831,55	1287597,36
234	446835,11	1287598,33
235	446827,71	1287625,65
236	446824,02	1287624,65
237	446824,71	1287621,27
238	446824,73	1287620,27
239	446824,64	1287619,71
240	446824,37	1287618,96
241	446824,04	1287618,38
242	446823,75	1287618,01
243	446823,37	1287617,64
244	446823,04	1287617,38
245	446822,61	1287617,12
246	446822,12	1287616,90
247	446821,76	1287616,79
248	446821,28	1287616,70
249	446820,84	1287616,67
250	446820,53	1287616,67
251	446820,13	1287616,72
252	446819,79	1287616,79
253	446819,45	1287616,89
254	446818,89	1287617,08
255	446818,32	1287617,30
256	446817,86	1287617,49
257	446817,26	1287617,75
258	446816,82	1287617,95
259	446816,24	1287618,24
260	446815,74	1287618,50
261	446815,19	1287618,81
262	446814,57	1287619,18
263	446813,63	1287619,80
264	446812,28	1287620,80
265	446810,96	1287621,92
266	446806,99	1287625,42
267	446794,62	1287636,34
268	446834,71	1287681,77
269	446817,72	1287765,94
270	446870,48	1287844,86
271	446942,75	1287884,47
272	447036,86	1287930,77
273	447088,54	1287957,96

Взам. инв.№	
Подп. и дата	
Инв. № подл.	

Изм.	Кол.уч.	Лист	№ док	Подпись	Дата

2526.046.П.0/0.0002-ДПТ-3-2

Лист

15

274	447193,60	1287988,54
275	447299,79	1287980,04
276	447373,14	1287960,77
277	447434,73	1287972,03
278	447597,24	1287980,21
279	447920,51	1288010,66
280	447933,45	1288157,71
281	448055,40	1288282,30
282	448105,27	1288312,56
283	448106,62	1288308,35
284	448125,66	1288314,49
285	448123,20	1288322,11
286	448129,47	1288324,13
287	448130,55	1288320,80
288	448186,93	1288338,98
289	448252,52	1288254,78
290	448249,53	1288253,46
291	448250,73	1288249,92
292	448250,83	1288249,18
293	448250,78	1288248,28
294	448250,58	1288247,56
295	448250,27	1288246,92
296	448249,71	1288246,21
297	448249,00	1288245,63
298	448247,99	1288245,15
299	448223,93	1288236,84
300	448226,98	1288227,97
301	448222,93	1288219,09
302	448227,24	1288206,61
303	448235,09	1288202,93
304	448249,80	1288207,91
305	448254,29	1288216,44
306	448271,72	1288222,47
307	448305,98	1288123,20
308	448460,82	1288176,64
309	448550,83	1288178,60
310	448604,40	1288212,55
311	448668,30	1288252,60
312	448816,01	1288381,21
313	448822,40	1288388,74
314	448825,83	1288385,83
315	448835,31	1288397,00
316	448832,09	1288405,58
317	448837,91	1288412,43
318	448840,58	1288410,16

Взам. инв.№	
Подп. и дата	
Инв. № подл.	

Изм.	Кол.уч.	Лист	№ док	Подпись	Дата

2526.046.П.0/0.0002-ДПТ-3-2

Лист

16

319	448921,47	1288505,48
320	448936,33	1288518,89
321	449042,26	1288563,37
322	449281,24	1288799,97
323	449316,62	1288841,24
324	449330,44	1288829,35
325	449561,24	1288388,16
326	449568,20	1288205,89
327	449563,71	1288202,72
328	449554,55	1288184,47
329	449576,90	1288173,26
330	449589,27	1288197,91
331	449578,80	1288203,47
332	449571,64	1288390,93
333	449338,81	1288836,00
334	449331,05	1288842,70
335	449340,81	1288854,09
336	449333,22	1288860,60
337	449385,85	1288921,99
338	449284,12	1289009,21
339	449292,91	1289019,46
340	449290,25	1289021,74
341	449374,20	1289119,66
342	449376,86	1289117,38
343	449380,27	1289114,45
344	449384,91	1289119,86
345	449405,00	1289118,91
346	449405,38	1289126,90
347	449513,26	1289121,79
348	449512,88	1289113,80
349	449532,86	1289112,85
350	449533,12	1289118,38
1	449581,47	1289116,25

3. Сведения о границах территории, применительно к которой осуществляется подготовка проекта межевания, содержащие перечень координат характерных точек таких границ в системе координат, используемой для ведения Единого государственного реестра недвижимости.

Таблица 3

Перечень координат характерных точек границ территории, применительно к которой осуществляется подготовка проекта межевания
(Система координат МСК-40)

Координаты, м	

Взам. инв.№					
Подп. и дата					
Инв. № подл.					
Изм.	Кол.уч.	Лист	№ док	Подпись	Дата
2526.046.П.0/0.0002-ДПТ-3-2					Лист
					17

Обозначение характерных точек границы	X	Y
1	2	3
1	449581,47	1289116,25
2	449581,80	1289123,74
3	449555,59	1289124,90
4	449548,78	1289138,12
5	449538,12	1289132,62
6	449513,83	1289133,78
7	449513,50	1289126,78
8	449405,62	1289131,90
9	449405,95	1289138,89
10	449376,09	1289140,31
11	449365,09	1289127,47
12	449371,16	1289122,26
13	449286,46	1289024,99
14	449283,80	1289027,27
15	449235,16	1288970,53
16	449243,89	1288963,05
17	449276,91	1289001,56
18	449371,05	1288920,86
19	449273,55	1288807,13
20	449036,32	1288572,27
21	448978,72	1288548,08
22	448967,10	1288575,74
23	448939,44	1288564,12
24	448951,06	1288536,46
25	448930,62	1288527,88
26	448913,92	1288512,81
27	448898,86	1288495,07
28	448893,35	1288503,23
29	448890,17	1288501,50
30	448889,03	1288501,17
31	448888,26	1288501,14
32	448887,42	1288501,27
33	448886,53	1288501,63
34	448885,76	1288502,15
35	448861,80	1288522,48
36	448855,98	1288515,63
37	448846,09	1288515,04
38	448836,69	1288503,48
39	448837,82	1288495,58
40	448850,89	1288484,56
41	448860,35	1288485,78
42	448878,16	1288470,67

Взам. инв.№	
Подп. и дата	
Инв. № подл.	

Изм.	Кол.уч.	Лист	№ док	Подпись	Дата

2526.046.П.0/0.0002-ДПТ-3-2

Лист

18

43	448832,57	1288416,96
44	448834,86	1288415,01
45	448829,62	1288408,85
46	448823,52	1288414,02
47	448810,58	1288398,77
48	448814,40	1288395,54
49	448808,51	1288388,61
50	448662,03	1288261,06
51	448598,80	1288221,44
52	448548,70	1288186,70
53	448545,13	1288188,97
54	448458,95	1288187,10
55	448312,48	1288136,55
56	448276,32	1288241,31
57	448190,70	1288351,23
58	448150,38	1288338,23
59	448077,06	1288567,60
60	448084,24	1288579,18
61	448091,93	1288581,63
62	448086,57	1288598,40
63	448083,83	1288597,53
64	448082,17	1288602,65
65	448065,93	1288597,47
66	448064,60	1288597,10
67	448063,74	1288597,05
68	448062,83	1288597,20
69	448062,10	1288597,48
70	448061,41	1288597,93
71	448060,86	1288598,47
72	448060,42	1288599,11
73	448060,16	1288599,71
74	448060,01	1288600,23
75	448059,49	1288603,77
76	448055,76	1288603,46
77	448056,54	1288592,54
78	448052,52	1288586,68
79	448058,17	1288569,25
80	448066,91	1288564,89
81	448140,38	1288335,00
82	448127,32	1288330,79
83	448128,24	1288327,93
84	448121,95	1288325,91
85	448119,50	1288333,52
86	448100,49	1288327,39
87	448101,95	1288322,83

Взам. инв.№	
Подп. и дата	
Инв. № подл.	

Изм.	Кол.уч.	Лист	№ док	Подпись	Дата

2526.046.П.0/0.0002-ДПТ-3-2

Лист

19

88	448048,83	1288290,59
89	447923,32	1288162,37
90	447910,81	1288020,30
91	447596,48	1287990,68
92	447433,52	1287982,48
93	447373,55	1287971,52
94	447301,56	1287990,44
95	447192,51	1287999,16
96	447089,90	1287969,29
97	447032,10	1287940,13
98	446936,75	1287892,12
99	446863,18	1287852,83
100	446820,30	1287788,70
101	446804,10	1287785,51
102	446803,14	1287790,42
103	446783,51	1287786,56
104	446785,05	1287778,71
105	446756,60	1287773,12
106	446755,06	1287780,97
107	446749,83	1287779,95
108	446740,37	1287796,03
109	446733,54	1287791,86
110	446715,41	1287822,67
111	446722,31	1287826,73
112	446714,12	1287840,65
113	446729,97	1287894,42
114	446713,34	1288014,83
115	446684,79	1288098,84
116	446624,48	1288230,93
117	446584,65	1288322,84
118	446503,91	1288471,55
119	446494,65	1288563,69
120	446503,01	1288567,66
121	446494,46	1288585,73
122	446487,21	1288582,34
123	446466,67	1288625,68
124	446473,92	1288629,08
125	446465,35	1288647,15
126	446462,13	1288645,63
127	446437,93	1288715,62
128	446430,33	1288748,85
129	446428,38	1288748,41
130	446423,56	1288769,48
131	446422,58	1288769,26
132	446414,79	1288803,35

Взам. инв.№	
Подп. и дата	
Инв. № подл.	

Изм.	Кол.уч.	Лист	№ док	Подпись	Дата

2526.046.П.0/0.0002-ДПТ-3-2

Лист

20

133	446422,61	1288805,02
134	446418,15	1288824,51
135	446413,28	1288823,40
136	446406,68	1288852,23
137	446354,97	1288978,56
138	446302,72	1288982,43
139	446238,38	1289006,12
140	446175,21	1289053,62
141	446145,40	1289064,13
142	446144,40	1289061,30
143	446138,42	1289063,41
144	446141,98	1289083,71
145	446142,49	1289087,33
146	446139,62	1289087,84
147	446135,96	1289082,57
148	446132,90	1289082,28
149	446134,79	1289087,64
150	446113,04	1289095,13
151	446104,00	1289069,46
152	446108,08	1289058,74
153	446122,32	1289053,26
154	446130,33	1289055,48
155	446133,42	1289057,21
156	446134,26	1289059,58
157	446142,74	1289056,57
158	446141,91	1289054,22
159	446170,19	1289044,26
160	446152,17	1289020,28
161	446176,14	1289002,25
162	446194,17	1289026,23
163	446233,31	1288996,80
164	446300,48	1288972,07
165	446347,72	1288968,57
166	446396,14	1288850,26
167	446381,73	1288846,96
168	446388,42	1288817,71
169	446398,65	1288820,05
170	446403,11	1288800,56
171	446410,91	1288802,34
172	446418,69	1288768,36
173	446417,71	1288768,14
174	446422,49	1288747,27
175	446420,06	1288746,65
176	446427,82	1288712,72
177	446452,59	1288641,10

Взам. инв.№	
Подп. и дата	
Инв. № подл.	

Изм.	Кол.уч.	Лист	№ док	Подпись	Дата

2526.046.П.0/0.0002-ДПТ-3-2

Лист

21

178	446447,28	1288638,59
179	446455,84	1288620,51
180	446463,06	1288623,97
181	446483,60	1288580,63
182	446476,38	1288577,18
183	446484,45	1288560,12
184	446493,67	1288468,40
185	446575,20	1288318,24
186	446614,89	1288226,66
187	446675,02	1288094,96
188	446703,07	1288012,40
189	446719,26	1287895,22
190	446704,89	1287846,47
191	446690,98	1287870,11
192	446682,36	1287865,04
193	446699,24	1287836,36
194	446694,93	1287833,82
195	446705,07	1287816,59
196	446711,96	1287820,64
197	446730,12	1287789,77
198	446723,32	1287785,56
199	446739,78	1287757,59
200	446758,91	1287761,35
201	446757,37	1287769,20
202	446785,83	1287774,79
203	446787,37	1287766,94
204	446806,06	1287770,61
205	446823,38	1287684,80
206	446785,33	1287641,68
207	446783,15	1287643,59
208	446775,62	1287643,10
209	446764,73	1287631,05
210	446765,10	1287623,04
211	446775,81	1287613,60
212	446784,66	1287614,46
213	446792,03	1287607,95
214	446798,98	1287615,82
215	446803,94	1287611,46
216	446806,46	1287609,55
217	446808,52	1287608,23
218	446810,68	1287607,05
219	446812,73	1287606,08
220	446814,76	1287605,28
221	446816,97	1287604,56
222	446819,45	1287603,94

Взам. инв.№	
Подп. и дата	
Инв. № подл.	

Изм.	Кол.уч.	Лист	№ док	Подпись	Дата

2526.046.П.0/0.0002-ДПТ-3-2

Лист

22

223	446821,68	1287603,53
224	446823,43	1287603,31
225	446825,81	1287603,15
226	446826,77	1287603,12
227	446827,49	1287603,02
228	446827,98	1287602,87
229	446828,88	1287602,40
230	446829,33	1287602,04
231	446829,83	1287601,48
232	446830,10	1287601,04
233	446831,55	1287597,36
234	446835,11	1287598,33
235	446827,71	1287625,65
236	446824,02	1287624,65
237	446824,71	1287621,27
238	446824,73	1287620,27
239	446824,64	1287619,71
240	446824,37	1287618,96
241	446824,04	1287618,38
242	446823,75	1287618,01
243	446823,37	1287617,64
244	446823,04	1287617,38
245	446822,61	1287617,12
246	446822,12	1287616,90
247	446821,76	1287616,79
248	446821,28	1287616,70
249	446820,84	1287616,67
250	446820,53	1287616,67
251	446820,13	1287616,72
252	446819,79	1287616,79
253	446819,45	1287616,89
254	446818,89	1287617,08
255	446818,32	1287617,30
256	446817,86	1287617,49
257	446817,26	1287617,75
258	446816,82	1287617,95
259	446816,24	1287618,24
260	446815,74	1287618,50
261	446815,19	1287618,81
262	446814,57	1287619,18
263	446813,63	1287619,80
264	446812,28	1287620,80
265	446810,96	1287621,92
266	446806,99	1287625,42
267	446794,62	1287636,34

Взам. инв.№	
Подп. и дата	
Инв. № подл.	

Изм.	Кол.уч.	Лист	№ док	Подпись	Дата

2526.046.П.0/0.0002-ДПТ-3-2

Лист

23

268	446834,71	1287681,77
269	446817,72	1287765,94
270	446870,48	1287844,86
271	446942,75	1287884,47
272	447036,86	1287930,77
273	447088,54	1287957,96
274	447193,60	1287988,54
275	447299,79	1287980,04
276	447373,14	1287960,77
277	447434,73	1287972,03
278	447597,24	1287980,21
279	447920,51	1288010,66
280	447933,45	1288157,71
281	448055,40	1288282,30
282	448105,27	1288312,56
283	448106,62	1288308,35
284	448125,66	1288314,49
285	448123,20	1288322,11
286	448129,47	1288324,13
287	448130,55	1288320,80
288	448186,93	1288338,98
289	448252,52	1288254,78
290	448249,53	1288253,46
291	448250,73	1288249,92
292	448250,83	1288249,18
293	448250,78	1288248,28
294	448250,58	1288247,56
295	448250,27	1288246,92
296	448249,71	1288246,21
297	448249,00	1288245,63
298	448247,99	1288245,15
299	448223,93	1288236,84
300	448226,98	1288227,97
301	448222,93	1288219,09
302	448227,24	1288206,61
303	448235,09	1288202,93
304	448249,80	1288207,91
305	448254,29	1288216,44
306	448271,72	1288222,47
307	448305,98	1288123,20
308	448460,82	1288176,64
309	448550,83	1288178,60
310	448604,40	1288212,55
311	448668,30	1288252,60
312	448816,01	1288381,21

Взам. инв.№	
Подп. и дата	
Инв. № подл.	

Изм.	Кол.уч.	Лист	№ док	Подпись	Дата

2526.046.П.0/0.0002-ДПТ-3-2

Лист

24

313	448822,40	1288388,74
314	448825,83	1288385,83
315	448835,31	1288397,00
316	448832,09	1288405,58
317	448837,91	1288412,43
318	448840,58	1288410,16
319	448921,47	1288505,48
320	448936,33	1288518,89
321	449042,26	1288563,37
322	449281,24	1288799,97
323	449316,62	1288841,24
324	449330,44	1288829,35
325	449561,24	1288388,16
326	449568,20	1288205,89
327	449563,71	1288202,72
328	449554,55	1288184,47
329	449576,90	1288173,26
330	449589,27	1288197,91
331	449578,80	1288203,47
332	449571,64	1288390,93
333	449338,81	1288836,00
334	449331,05	1288842,70
335	449340,81	1288854,09
336	449333,22	1288860,60
337	449385,85	1288921,99
338	449284,12	1289009,21
339	449292,91	1289019,46
340	449290,25	1289021,74
341	449374,20	1289119,66
342	449376,86	1289117,38
343	449380,27	1289114,45
344	449384,91	1289119,86
345	449405,00	1289118,91
346	449405,38	1289126,90
347	449513,26	1289121,79
348	449512,88	1289113,80
349	449532,86	1289112,85
350	449533,12	1289118,38
1	449581,47	1289116,25

4. Целевое назначение лесов, вид (виды) разрешенного использования лесного участка, количественные и качественные характеристики лесного участка, сведения о нахождении лесного участка в границах особо защитных участков лесов

Взам. инв.№	
Подп. и дата	
Инв. № подл.	

Изм.	Кол.уч.	Лист	№ док	Подпись	Дата

2526.046.П.0/0.0002-ДПТ-3-2

Лист

25

Планируемый объект «Межпоселковый газопровод к дер. Фролово - дер. Вертебы - дер. Пятовская -дер. Мишнево - дер. Захарово - дер. Ларинское Дзержинского района Калужской области» расположен на землях лесного фонда ГКУ КО «Дзержинское лесничество», Льва-Толстовское участковое лесничество, АОЗТ ПТФ «Калужское», квартал 2, выдел 1 (часть).

В границах лесного участка, на котором планируется строительство линейного объекта, городские леса отсутствуют.

Общая площадь лесного участка, на котором планируется строительство линейного объекта, составляет 0,1866 га.

Леса, на которых планируется размещение объекта по целевому назначению относятся к защитным лесам.

Назначение лесных участков в соответствии со ст.25 Лесного Кодекса Российской Федерации - строительство, реконструкция, эксплуатация линейных объектов.

Количественные и качественные характеристики проектируемого лесного участка указаны на основании данных государственного лесного реестра ГКУ КО «Дзержинское лесничество».

Таблица 4.1. Распределение земель

Общая	в том числе										
	лесные земли					нелесные земли					
	занятые лесными насаждениями - всего	в том числе покрытые лесными культурами	не занятые лесными насаждениями	в том числе лесные питомники, плантации	итого	дороги	болото	просеки	другие	итого	
1	2	5	4	5	6	7	8	9	10	11	
0,1866	0,1866	-	-	-	0,1866	-	-	-	-	-	-

Таблица 4.2. Характеристика насаждений проектируемого лесного участка

Участковое лесничество/ урочище (при наличии)	№ квартала	№ выдела	Состав насаждения или характеристика лесного участка при отсутствии насаждения	Площадь (га)/запас древесины при наличии (куб.м)		в том числе по группам возраста древостоя (га/куб.м)							
						Молодняки		Средневозрастные		Приспевающие		спелые и перестойные	
						S, га	запас, куб.м	S, га	запас, куб.м	S, га	запас, куб.м	S, га	запас, куб.м
1	2	3	4	5	6	7	8	9	10	11	12	13	

Взам. инв.№	
Подп. и дата	
Инв. № подл.	

Изм.	Кол.уч.	Лист	№ док	Подпись	Дата	2526.046.П.0/0.0002-ДПТ-3-2	Лист
							26

Льва-Толстовское участковое лесничество, АОЗТ ПТФ «Калужское»	2	1	9С10ЛЧ	0,1866	18,66	0,1866	18,66	-	-	-	-	-	-
Итого	-	-	-	0,1866	18,66	0,1866	18,66	-	-	-	-	-	-

Таблица 4.3. Средние таксационные показатели насаждений проектируемого лесного участка

Целевое назначение лесов	Хозяйство, преобладающая порода	Состав насаждений	Возраст	Бонитет	Полнота	Средний запас древесины (куб. м/га)		
						Молодняк и	приспевающие	спелые и перестойные
Защитные леса	Хвойная, сосна	9С10ЛЧ	30	1	0,6	100	-	-

Таблица 4.4. Виды и объемы использования лесов на проектируемом лесном участке

Целевое назначение лесов	Хозяйство (хвойное, твердолиственное, мягколиственное)	Площадь (га)	Единица измерения	Объемы использования лесов (изъятия лесных ресурсов)
Вид использования лесов - строительство, реконструкция и эксплуатация линейных объектов. Цель предоставления - строительство линейного объекта («Межпоселковый газопровод к дер. Фролово - дер. Вертебы - дер. Пятовская -дер. Мишнево - дер. Захарово - дер. Ларинское Дзержинского района Калужской области»)				
Защитные леса	Хвойная, сосна	0,1866	га	18,66

4.5. Виды разрешенного использования лесов на проектируемом лесном участке

Инв. № подл.	Подп. и дата	Взам. инв. №							Лист
									27
			Изм.	Кол.уч.	Лист	№ док	Подпись	Дата	2526.046.П.0/0.0002-ДПТ-3-2

Лесохозяйственным регламентом ГКУ КО «Дзержинское лесничество» на проектируемом лесном участке разрешены следующие виды использования:

- заготовка древесины;
- заготовка и сбор недревесных ресурсов, пищевых лесных ресурсов и сбор лекарственных растений;
- ведение сельского хозяйства;
- осуществление научно-исследовательской и образовательной деятельности;
- осуществление рекреационной деятельности;
- выращивание лесных плодовых, ягодных, декоративных и лекарственных растений;
- выращивание посадочных материалов лесных растений (саженцев, сеянцев)
- строительство, реконструкция и эксплуатация линейных объектов;
- осуществление религиозной деятельности.

4.6. Сведения об обременениях проектируемого лесного участка

Обременения на проектируемый лесной участок отсутствуют.

4.7. Сведения об ограничениях использования лесов

С учетом целевого назначения и правового режима лесов, установленного лесным законодательством Российской Федерации, лесохозяйственным регламентом Дзержинского лесничества предусмотрены ограничения в использовании лесов установленные Лесным кодексом Российской Федерации и другими нормативными и правовыми актами

- заготовка живицы;

Запрещается сбор подстилки в лесах, выполняющих функции защиты природных и иных объектов.

- осуществление видов деятельности в сфере охотничьего хозяйства
- создание лесных плантаций и их эксплуатация
- выполнение работ по геологическому изучению недр, разработка месторождений полезных ископаемых;
- строительство и эксплуатация водохранилищ и иных искусственных водных объектов, а также гидротехнических сооружений и специализированных портов;
- переработка древесины и иных лесных ресурсов

4.8. Сведения о наличии зданий, сооружений, объектов, связанных с созданием лесной инфраструктуры и объектов, не связанных с созданием лесной инфраструктуры на проектируемом лесном участке

Взам. инв.№							
Подп. и дата							
Инв. № подл.							
Изм.	Кол.уч.	Лист	№ док	Подпись	Дата	2526.046.П.0/0.0002-ДПТ-3-2	Лист
							28

Таблица 5

№ п/п	Участковое лесничество/ урочище (при наличии)	Номер квартала	Номер выдела	Площадь объекта (га)	Наименование объекта
1	Льва-Толстовское участковое лесничество, АОЗТ ПТФ «Калужское»	-	-	-	-

4.9. Сведения о наличии на проектируемом лесном участке особо защитных участков лесов, особо охраняемых природных территорий, зон с особыми условиями использования территорий

На проектируемом лесном участке особо защитные участки леса не имеются.

Таблица 6

№ п/п	Наименование участкового лесничества/урочища (при наличии)	Номер квартала	Номер выдела	Виды ОЗУ, наименование ООПТ, виды зон с особыми условиями использования территорий	Общая площадь, га
	2	3	4	5	6
-	-	-	-	-	-

4.10. Проектирование вида использования лесов лесного участка

Согласно лесохозяйственному регламенту ГКУ КО «Дзержинское лесничество» проектируемый лесной участок относится к зоне планируемого освоения лесов для строительства, реконструкции и эксплуатации линейных объектов.

Инв. № подл.	Подп. и дата	Взам. инв. №							Лист	
			2526.046.П.0/0.0002-ДПТ-3-2							29
			Изм.	Кол.уч.	Лист	№ док	Подпись	Дата		

Схема расположения лесного участка

Местоположение: Калужская область, Дзержинский район, ГКУ КО «Дзержинское лесничество», Льва-Толстовское участковое лесничество, АОЗТ ПТФ «Калужское», квартал 2, выдел 1 (часть)



- граница проектируемого лесного участка

Инв. № подл.	Подп. и дата	Взам. инв. №					2526.046.П.0/0.0002-ДПТ-3-2	Лист
			Изм.	Кол.уч.	Лист	№ док		Подпись