



Общество с ограниченной ответственностью
«Газпром проектирование»

Заказчик – ООО «Газпром межрегионгаз»

**ГАЗОПРОВОД МЕЖПОСЕЛКОВЫЙ К ДЕР. БАБИЧЕВО
МАЛОЯРОСЛАВЕЦКОГО РАЙОНА КАЛУЖСКОЙ ОБЛАСТИ**

ДОКУМЕНТАЦИЯ ПО ПЛАНИРОВКЕ ТЕРРИТОРИИ

Проект межевания территории

Проект межевания территории. Основная часть

2561.046.П.0/0.0002-ДПТ-3

Том 3

Заказчик – ООО «Газпром межрегионгаз»

**ГАЗОПРОВОД МЕЖПОСЕЛКОВЫЙ К ДЕР. БАБИЧЕВО
МАЛОЯРОСЛАВЕЦКОГО РАЙОНА КАЛУЖСКОЙ ОБЛАСТИ**

ДОКУМЕНТАЦИЯ ПО ПЛАНИРОВКЕ ТЕРРИТОРИИ

Проект межевания территории

Проект межевания территории. Основная часть

2561.046.П.0/0.0002-ДПТ-3

Том 3

Заместитель директора
филиала по производству



Ю.М. Комиссаров

Главный инженер проекта

В.Ю. Ценин

Инов. № подл.	
Подпись и дата	
Взам. инв. №	



ОБЩЕСТВО С ОГРАНИЧЕННОЙ ОТВЕТСТВЕННОСТЬЮ

Заказчик – ООО «Газпром проектирование»

**ГАЗОПРОВОД МЕЖПОСЕЛКОВЫЙ К ДЕР. БАБИЧЕВО
МАЛОЯРОСЛАВЕЦКОГО РАЙОНА КАЛУЖСКОЙ
ОБЛАСТИ**

ДОКУМЕНТАЦИЯ ПО ПЛАНИРОВКЕ ТЕРРИТОРИИ

ПРОЕКТ МЕЖЕВАНИЯ ТЕРРИТОРИИ

Том 3

ПРОЕКТ МЕЖЕВАНИЯ ТЕРРИТОРИИ. ОСНОВНАЯ ЧАСТЬ

2561.046.П.0/0.0002-ДПТ-3

Ив. № подл.	Взам. инв. №	Подп. и дата
-------------	--------------	--------------

Изм.	№ док.	Подп.	Дата

Санкт-Петербург – 2023



ОБЩЕСТВО С ОГРАНИЧЕННОЙ ОТВЕТСТВЕННОСТЬЮ

Заказчик – ООО «Газпром проектирование»

**ГАЗОПРОВОД МЕЖПОСЕЛКОВЫЙ К ДЕР. БАБИЧЕВО
МАЛОЯРОСЛАВЕЦКОГО РАЙОНА КАЛУЖСКОЙ
ОБЛАСТИ**

ДОКУМЕНТАЦИЯ ПО ПЛАНИРОВКЕ ТЕРРИТОРИИ

ПРОЕКТ МЕЖЕВАНИЯ ТЕРРИТОРИИ

Том 3

ПРОЕКТ МЕЖЕВАНИЯ ТЕРРИТОРИИ. ОСНОВНАЯ ЧАСТЬ

2561.046.П.0/0.0002-ДПТ-3

Подп. и дата	
Взам. инв. №	
Инв. № подл.	

Главный инженер

С.А. Сергеев

Главный инженер объектов

А.С. Герасимов



Санкт-Петербург – 2023

Содержание Раздел 1

Обозначение	Наименование	Примечание
2561.046.П.0/0.0002-ДПТ-3-1	Содержание Раздел 1	1
2561.046.П.0/0.0002-ДПТ-3-1	Состав документации по планировке территории	1
2561.046.П.0/0.0002-ДПТ-3-1	Основная часть проекта межевания территории. Графическая часть	2
	Всего листов	4

Согласовано	

Взам. инв. №	
Подп. и дата	
Инв. № подл.	

Изм.	Кол.уч.	Лист	№ док	Подпись	Дата	
						2561.046.П.0/0.0002-ДПТ-3-1
Разраб.				Рябинин	02.23	Содержание раздела 1
Пров.				Рябинин	02.23	

Стадия	Лист	Листов
	1	1

Состав документации по планировке территории

Обозначение	Наименование	Примечание
2561.046.П.0/0.0002-ДПТ-1	Том 1. Проект планировки территории. Основная часть	
2561.046.П.0/0.0002-ДПТ-1-1	Раздел 1. Основная часть проекта планировки территории. Графическая часть	
2561.046.П.0/0.0002-ДПТ-1-2	Раздел 2. Основная часть проекта планировки территории. Положение о размещении линейных объектов	
2561.046.П.0/0.0002-ДПТ-2	Том 2. Проект планировки территории. Материалы по обоснованию проекта планировки территории	
2561.046.П.0/0.0002-ДПТ-2-1	Раздел 3. Материалы по обоснованию проекта планировки территории. Графическая часть	
2561.046.П.0/0.0002-ДПТ-2-2	Раздел 4. Материалы по обоснованию проекта планировки территории. Пояснительная записка	
2561.046.П.0/0.0002-ДПТ-3	Том 3. Проект межевания территории. Основная часть	
2561.046.П.0/0.0002-ДПТ-3-1	Раздел 1. Основная часть проекта межевания территории. Графическая часть	
2561.046.П.0/0.0002-ДПТ-3-2	Раздел 2. Основная часть проекта межевания территории. Текстовая часть	
2561.046.П.0/0.0002-ДПТ-4	Том 4. Проект межевания территории. Материалы по обоснованию проекта межевания территории	
2561.046.П.0/0.0002-ДПТ-4-1	Раздел 3. Материалы по обоснованию проекта межевания территории. Графическая часть	
2561.046.П.0/0.0002-ДПТ-4-2	Раздел 4. Материалы по обоснованию проекта межевания территории. Пояснительная записка	

Согласовано		
-------------	--	--

Взам. инв. №	
Подп. и дата	
Инв. № подл.	

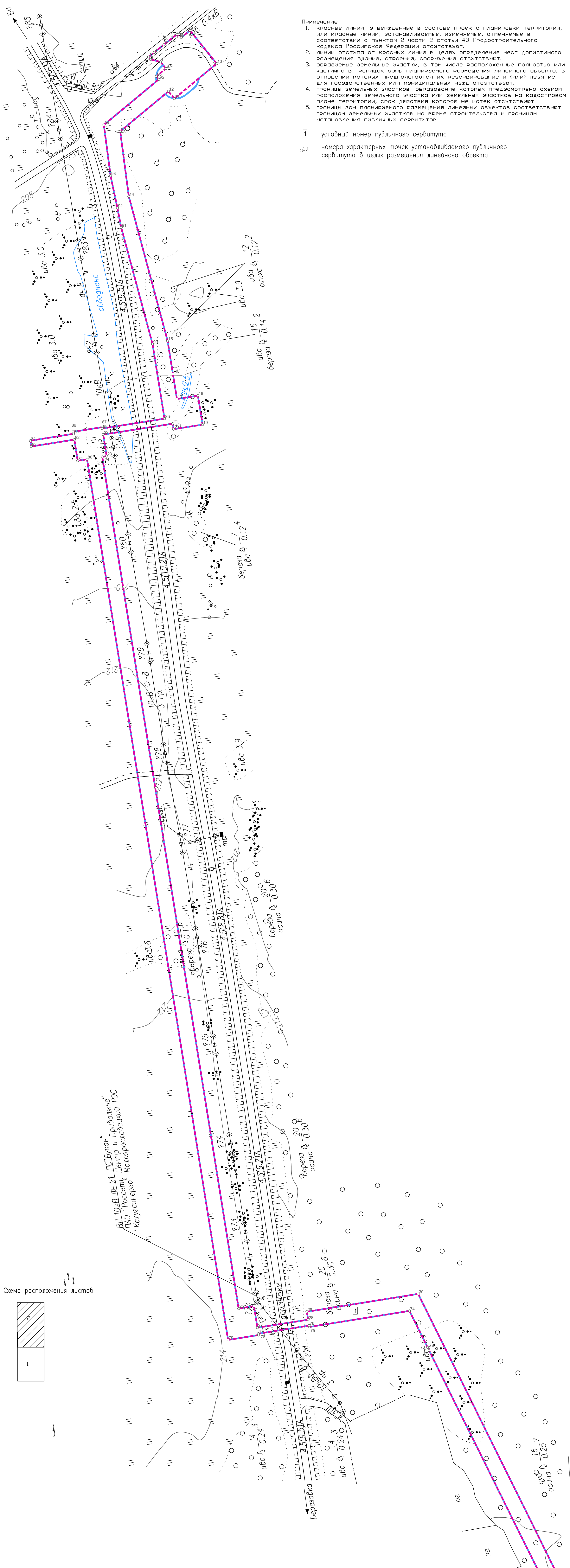
2561.046.П.0/0.0002-ДПТ-3-1						
Изм.	Кол.уч.	Лист	№ док	Подпись	Дата	
Разраб.		Рябинин			01.23	
Пров.		Рябинин			01.23	
Состав документации по планировке территории				Стадия	Лист	Листов
					1	1

Примечание

1. красные линии, утвержденные в составе проекта планировки территории, или красные линии, устанавливаемые, изменяемые, отменяемые в соответствии с пунктом 2 части 2 статьи 43 Градостроительного кодекса Российской Федерации отсутствуют.
2. линии отступа от красных линий в целях определения мест допустимого размещения зданий, строения, сооружения отсутствуют.
3. образуемые земельные участки, в том числе расположенные полностью или частично в границах зоны планируемого размещения линейного объекта, в отношении которых предполагается их резервирование и (или) изъятие для государственных или муниципальных нужд отсутствуют.
4. границы земельных участков, образование которых предусмотрено схемой расположения земельного участка или земельных участков на кадастровом плане территории, срок действия которой не истек отсутствуют.
5. границы зон планируемого размещения линейных объектов соответствуют границам земельных участков на время строительства и границам установления публичных сервитутов

□ условный номер публичного сервитута

○10 номера характерных точек устанавливаемого публичного сервитута в целях размещения линейного объекта



Условные обозначения
 - - - - - граница устанавливаемого публичного сервитута в целях строительства и эксплуатации линейного объекта
 ————— планируемые элементы планировочной структуры, предназначенные для размещения линейного объекта

2561.046.П.0/0.0002-ДПТ-3-1					
Документация по планировке территории для размещения объекта «Газопровод межпоселковой к дер. Бабичево Малоярославецкого района Калужской области»					
Изм.	Код. уч.	Лист	№ док.	Подпись	Дата
Разработал	Рябинин				02.2023
Проверил	Рябинин				02.2023
Проект межевания территории Графическая часть				Стадия	Лист
				ПМТ	2
Чертеж межевания территории М 1:1000				ООО «ЭкспертГаз» Санкт-Петербург	2

Согласовано
 Взам. инв. №
 Подпись и дата
 Инв. № подл.

Состав документации по планировке территории

Обозначение	Наименование	Примечание
2561.046.П.0/0.0002-ДПТ-1	Том 1. Проект планировки территории. Основная часть	
2561.046.П.0/0.0002-ДПТ-1-1	Раздел 1. Основная часть проекта планировки территории. Графическая часть	
2561.046.П.0/0.0002-ДПТ-1-2	Раздел 2. Основная часть проекта планировки территории. Положение о размещении линейных объектов	
2561.046.П.0/0.0002-ДПТ-2	Том 2. Проект планировки территории. Материалы по обоснованию проекта планировки территории	
2561.046.П.0/0.0002-ДПТ-2-1	Раздел 3. Материалы по обоснованию проекта планировки территории. Графическая часть	
2561.046.П.0/0.0002-ДПТ-2-2	Раздел 4. Материалы по обоснованию проекта планировки территории. Пояснительная записка	
2561.046.П.0/0.0002-ДПТ-3	Том 3. Проект межевания территории. Основная часть	
2561.046.П.0/0.0002-ДПТ-3-1	Раздел 1. Основная часть проекта межевания территории. Графическая часть	
2561.046.П.0/0.0002-ДПТ-3-2	Раздел 2. Основная часть проекта межевания территории. Текстовая часть	
2561.046.П.0/0.0002-ДПТ-4	Том 4. Проект межевания территории. Материалы по обоснованию проекта межевания территории	
2561.046.П.0/0.0002-ДПТ-4-1	Раздел 3. Материалы по обоснованию проекта межевания территории. Графическая часть	
2561.046.П.0/0.0002-ДПТ-4-2	Раздел 4. Материалы по обоснованию проекта межевания территории. Пояснительная записка	

Согласовано

Взам. инв. №
Подп. и дата
Инв. № подл.

2561.046.П.0/0.0002-ДПТ-3-2					
Изм.	Кол.уч.	Лист	№ док	Подпись	Дата
Разраб.		Рябинин			02.23
Пров.		Рябинин			02.23
Состав документации по планировке территории					
			Стадия	Лист	Листов
					1

Содержание

1. Перечень образуемых земельных участков	10
2. Перечень координат характерных точек границ образуемых земельных участков	12
3. Сведения о границах территории, применительно к которой осуществляется подготовка проекта межевания, содержащие перечень координат характерных точек таких границ в системе координат, используемой для ведения Единого государственного реестра недвижимости.	15
4. Вид разрешенного использования образуемых земельных участков, предназначенных для размещения линейных объектов и объектов капитального строительства, проектируемых в составе линейного объекта, а также существующих земельных участков, занятых линейными объектами и объектами капитального строительства, входящими в состав линейных объектов, в соответствии с проектом планировки территории.	18
Приложения	19

Инв. № подл.	Подп. и дата	Взам. инв. №						Лист
						2561.046.П.0/0.0002-ДПТ-3-2		
Изм.	Кол.уч.	Лист	№ док	Подпись	Дата			

1. Перечень образуемых земельных участков

Проектом межевания территории не предусматривается образование земельных участков. На всю трассу газопровода планируется установление публичного сервитута. Перечень кадастровых номеров существующих земельных участков, на которых линейный объект будет размещен на условиях публичного сервитута, их описание местоположения, перечень и адреса расположенных на таких земельных участках объектов недвижимого имущества, представлены в Таблице 1

Таблица 1

Характеристики устанавливаемого публичного сервитута

№ п/п	Площадь публичного сервитута в границах земельного участка, кв.м.	Перечень кадастровых номеров существующих земельных участков/территориальной зоны, на которых линейный объект может быть размещен на условиях сервитута, публичного сервитута	Описание местоположения земельного участка	Категория земель	Вид разрешенного использования	Кадастровые номера объектов недвижимого имущества, расположенные на земельном участке, их адреса
1	158	40:13:000000:1420(2)	установлено относительно ориентира, расположенного в границах участка. Почтовый адрес ориентира: Калужская область, р-н Малоярославецкий, а/д "Березовка - Бабичево"	Земли промышленности, энергетики, транспорта, связи, радиовещания, телевидения, информатики, земли для обеспечения космической деятельности, земли обороны, безопасности и земли иного специального назначения	7.2 Автомобильный транспорт	40:13:000000:1045, Калужская область, Малоярославецкий район, а/д "Березовка-Бабичево"
2	3015	40:13:100202:45	Местоположение установлено относительно ориентира, расположенного в границах участка. Почтовый адрес ориентира: Калужская обл., р-н Малоярославецкий, вблизи д. Сергеевка	Земли сельскохозяйственного назначения	для ведения крестьянского (фермерского) хозяйства	—

Индв. № подл.	Подп. и дата	Взам. инв. №

Изм.	Кол.уч.	Лист	№ док	Подпись	Дата

2561.046.П.0/0.0002-ДПТ-3-2

Лист

Общая площадь публичного сервитута, устанавливаемого для размещения объекта «Газопровод межпоселковый к дер. Бабичево Малоярославецкого района Калужской области» — составляет 33248 м².

2. Перечень координат характерных точек границ образуемых земельных участков

Проектом межевания территории не предусматривается образование земельных участков. На всю трассу газопровода планируется установление публичного сервитута.

Перечень координат характерных точек границ публичного сервитута представлен в Таблице 3.

Таблица 4.
Перечень координат характерных точек границ публичного сервитута
Система координат МСК-40 зона 1

Обозначение характерных точек границы № точки	Координаты, м	
	X	Y
1	473077,14	1301979,55
2	473078,82	1301972,75
3	473080,50	1301971,41
4	473083,63	1301975,31
5	473088,85	1301981,85
6	473095,86	1301990,64
7	473094,11	1301992,04
8	473093,78	1301993,80
9	473098,57	1301999,62
10	473075,99	1302017,84
11	473052,12	1301989,00
12	473057,07	1301984,97
13	473029,77	1301952,06
14	472985,43	1301957,91
15	472886,86	1301984,39
16	472864,25	1301988,01

17	472847,23	1301990,74
18	472849,52	1302005,05
19	472829,77	1302008,22
20	472826,61	1301988,47
21	472830,36	1301987,87
22	472822,97	1301940,46
23	472808,25	1301942,82
24	472807,77	1301939,79
25	472226,83	1302032,83
26	472228,51	1302043,29
27	472213,82	1302045,64
28	472219,23	1302080,22
29	472224,66	1302079,35
30	472236,83	1302155,29
31	472009,42	1302268,02
32	471902,51	1302277,76
33	471731,50	1302328,98
34	471799,73	1302556,76

Инва. № подл.	Подп. и дата	Взам. инв. №
---------------	--------------	--------------

Изм.	Кол.уч.	Лист	№ док	Подпись	Дата	2561.046.П.0/0.0002-ДПТ-3-2	Лист
------	---------	------	-------	---------	------	-----------------------------	------

91	472964,20	1301952,74
92	472977,54	1301950,12
93	472999,55	1301945,46
94	473034,15	1301940,89
95	473065,22	1301978,35
96	473067,25	1301976,69
97	473072,64	1301983,21
1	473077,14	1301979,55

Инв. № подл.	Подп. и дата	Взам. инв. №

Изм.	Кол.уч.	Лист	№ док	Подпись	Дата

2561.046.П.0/0.0002-ДПТ-3-2

Лист

3. Сведения о границах территории, применительно к которой осуществляется подготовка проекта межевания, содержащие перечень координат характерных точек таких границ в системе координат, используемой для ведения Единого государственного реестра недвижимости.

Перечень координат характерных точек границ территории, применительно к которой осуществляется подготовка проекта межевания

Таблица 5.

Система координат МСК-40 зона 1

Обозначение характерных точек границы № точки	Координаты, м	
	X	Y
1	473077,14	1301979,55
2	473078,82	1301972,75
3	473080,50	1301971,41
4	473083,63	1301975,31
5	473088,85	1301981,85
6	473095,86	1301990,64
7	473094,11	1301992,04
8	473093,78	1301993,80
9	473098,57	1301999,62
10	473075,99	1302017,84
11	473065,97	1302005,74
12	473064,05	1302005,39
13	473062,15	1302004,63
14	473060,57	1302003,60
15	473059,07	1302002,12
16	473054,31	1301996,33
17	473052,42	1301992,77
18	473052,12	1301989,00
19	473053,09	1301985,43
20	473055,18	1301982,70
21	473029,77	1301952,06
22	472985,43	1301957,91
23	472886,86	1301984,39
24	472864,25	1301988,01
25	472847,23	1301990,74
26	472849,52	1302005,05
27	472829,77	1302008,22
28	472826,61	1301988,47
29	472830,36	1301987,87
30	472822,97	1301940,46
31	472808,25	1301942,82
32	472807,77	1301939,79
33	472226,83	1302032,83

Взам. инв. №	
Подп. и дата	
Инв. № подл.	

Изм.	Кол.уч.	Лист	№ док	Подпись	Дата

2561.046.П.0/0.0002-ДПТ-3-2

Лист

34	472228,51	1302043,29
35	472213,82	1302045,64
36	472219,23	1302080,22
37	472224,66	1302079,35
38	472236,83	1302155,29
39	472009,42	1302268,02
40	471902,51	1302277,76
41	471731,50	1302328,98
42	471799,73	1302556,76
43	471627,15	1302608,45
44	471450,01	1302397,05
45	471286,06	1302344,81
46	471141,71	1302286,27
47	470961,92	1302311,61
48	470886,13	1302322,13
49	470828,93	1302330,86
50	470769,51	1302350,97
51	470763,79	1302350,41
52	470764,29	1302344,89
53	470754,79	1302343,97
54	470754,69	1302344,95
55	470752,59	1302344,75
56	470752,14	1302349,26
57	470732,24	1302347,30
58	470734,20	1302327,40
59	470754,10	1302329,36
60	470753,07	1302339,83
61	470764,68	1302341,02
62	470764,82	1302339,96
63	470768,29	1302340,30
64	470826,44	1302320,62
65	470884,61	1302311,74
66	470960,46	1302301,21
67	471143,04	1302275,48
68	471289,63	1302334,92
69	471456,10	1302387,97
70	471460,39	1302393,08
71	471474,87	1302380,94
72	471475,71	1302380,23
73	471479,57	1302384,84
74	471478,75	1302385,53
75	471481,65	1302388,96
76	471467,13	1302401,13
77	471630,76	1302596,41
78	471786,66	1302549,71
79	471718,43	1302321,94

Взам. инв.№	
Подп. и дата	
Инв. № подл.	

Изм.	Кол.уч.	Лист	№ док	Подпись	Дата

80	471900,51	1302267,40
81	472006,51	1302257,74
82	472198,32	1302162,67
83	472200,39	1302162,50
84	472200,33	1302161,67
85	472225,24	1302149,32
86	472214,30	1302081,01
87	472215,21	1302080,86
88	472209,72	1302046,30
89	472208,76	1302046,45
90	472205,43	1302025,62
91	472806,11	1301929,42
92	472805,09	1301923,07
93	472819,51	1301920,76
94	472814,81	1301891,44
95	472818,76	1301890,81
96	472823,46	1301920,13
97	472824,84	1301919,91
98	472828,00	1301939,66
99	472827,10	1301939,80
100	472833,82	1301982,25
101	472884,66	1301974,11
102	472964,20	1301952,74
103	472977,54	1301950,12
104	472999,55	1301945,46
105	473034,15	1301940,89
106	473063,91	1301976,77
107	473064,94	1301976,58
108	473066,21	1301976,49
109	473067,31	1301976,54
110	473068,65	1301976,77
111	473070,04	1301977,22
112	473071,49	1301977,95
113	473072,81	1301978,91
114	473074,01	1301980,14
115	473074,97	1301981,31
1	473077,14	1301979,55

4. Вид разрешенного использования образуемых земельных участков, предназначенных для размещения линейных объектов и объектов капитального строительства, проектируемых в составе линейного объекта, а также существующих земельных участков, занятых линейными объектами и объектами капитального строительства, входящими в состав линейных объектов, в соответствии с проектом планировки территории

Проектом межевания территории не предусматривается образование земельных участков.

Взам. инв.№	
Подп. и дата	
Инв. № подл.	

Изм.	Кол.уч.	Лист	№ док	Подпись	Дата

Приложение

Целевое назначение лесов, вид (виды) разрешенного использования лесного участка, количественные и качественные характеристики лесного участка, сведения о нахождении лесного участка в границах особо защитных участков лесов (в случае, если подготовка проекта межевания территории осуществляется в целях определения местоположения границ, образуемых и (или) изменяемых лесных участков).

Виды разрешенного использования лесов на проектируемом лесном участке

Лесохозяйственным регламентом Малоярославецкого лесничества в квартале № 8 (части выделов 5, 6, 7), № 17 (части выделов 1, 2, 4, 3, 5, 8, 9, 11, 12) Детчинского участкового лесничества (КСХП «Березовка»), и соответственно в проектируемом лесном участке установлен вид разрешенного использования лесов: строительство, реконструкция, эксплуатация линейных объектов.

Количественные и качественные характеристики лесного участка

Таблица 1. Распределение земель

Общая площадь, га	В том числе									
	лесные земли					нелесные земли				
	занятые лесными насаждениями - всего	в том числе покрытые лесными культурами	лесные питомники, плантации	не занятые лесными насаждениями	итого	дорог и	просеки	болота	другие	итого
1	2	3	4	5	6	7	8	9	10	11
2,1785	2,1785	-	-	-	2,1785	-	-	-	-	-

Таблица 2. Характеристика проектируемого лесного участка

Целевое назначение /категория защитности лесов	Номер квартала	Номер части выдела	Состав насаждения или характеристика лесного участка при отсутствии насаждения	Площадь (га)/запас древесины при наличии (куб. м)	В том числе по группам возраста древостоя (га/куб. м)			
					молодняки	средне-возрастные	приспевающие	спелые и перестойные
1	2	3	4	5	6	7	8	9

Детчинское участковое лесничество (КСХП «Березовка»)

защитные леса (леса, выполняющие функции защиты природных и иных объектов: леса, расположенные в зеленых зонах)	8	5	6ОС2Б2ДН+ЛИ П	0,354/57	-	-	-	0,354/57	
	8	6	5ОС3Б2ДН+ЛИ П+Е	0,012/3	-	-	-	0,012/3	
	8	7	5ДН4ОС1Б+ЛИ П	0,3169/54	-	0,3169/54	-	-	
	17	1	8Б1ДН1ОС	0,0124/1	-	0,0124/1	-	-	
	17	2	4ДН3Б3ОС	0,3407/58	-	-	-	0,3407/58	
	17	4	4ДН4ОС2Б	0,0598/10	-	0,0598/10	-	-	
	17	3	5ДН4ОС1Б	0,242/44	-	-	0,242/44	-	
	17	5	8ОС1Б1ДН	0,3314/76	-	-	0,3314/76	-	
	17	8	9Б1ОС+ОЛЧ	0,1649/12	-	0,1649/12	-	-	
	17	9	6ОС3Б1ДН+ОЛЧ+Е	0,0328/7	-	-	-	0,0328/7	
Изм.	Кол.уч.	Лист	№ док	Подпись	Дата	2561.046.П.0/0.0002-ДПТ-3-2			Лист

1	2	3	4	5	6	7	8	9
	17	11	4ДН4ОС2Б	0,2683/43	-	-	-	0,2683/43
	17	12	7Б2ОС1ДН	0,0434/7	-	0,0434/7	-	-
Итого				2,1785/372		0,5973/84	0,5734/120	1,0079/168

Таблица 3. Средние таксационные показатели насаждений проектируемого лесного участка

Целевое назначение лесов	Хозяйство, преобладающая порода	Состав насаждений	Возраст	Бонитет	Полнота	Средний запас древесины (куб. м/га)		
						средневозрастные	приспевающие	Спелые и перестойные
1	2	3	4	5	6	7	8	9
Защитные леса	Мяголиственное, Ос	6ОС2Б2ДН	50	2	0,6	110	230	180

Таблица 4 Виды и объемы использования лесов на проектируемом участке

Целевое назначение лесов	Хозяйство (хвойное, твердолиственное, мягколиственное)	Площадь, га	Единица измерения	Объемы использования лесов (изъятия лесных ресурсов)
1	2	3	4	5
Вид использования лесов – «Строительство, реконструкция, эксплуатация линейных объектов» Цель предоставления лесного участка – строительство линейного объекта «Газопровод межпоселковый к дер. Бабичева Малоарославского района Калужской области»				
Защитные леса	Мяголиственное	2,1785	куб.м	372

Таблица 5 Сведения о наличии зданий, сооружений, объектов, связанных с созданием лесной инфраструктуры и объектов, не связанных с созданием лесной инфраструктуры на проектируемом лесном участке

№ п/п	Участковое лесничество/ урочище (при наличии)	Номер квартала	Номер выдела	Площадь объекта (га)	Наименование объекта
1	2	3	4	5	6
-	-	-	-	-	-

Таблица 6 Сведения о наличии на проектируемом лесном участке особо защитных участков лесов, особо охраняемых природных территорий, зон с особыми условиями использования территорий

Согласно данным государственного лесного реестра на проектируемом лесном участке отсутствуют особо защитные участки лесов (ОЗУ), особо охраняемые природные территории (ООПТ), зоны с особыми условиями использования территорий.

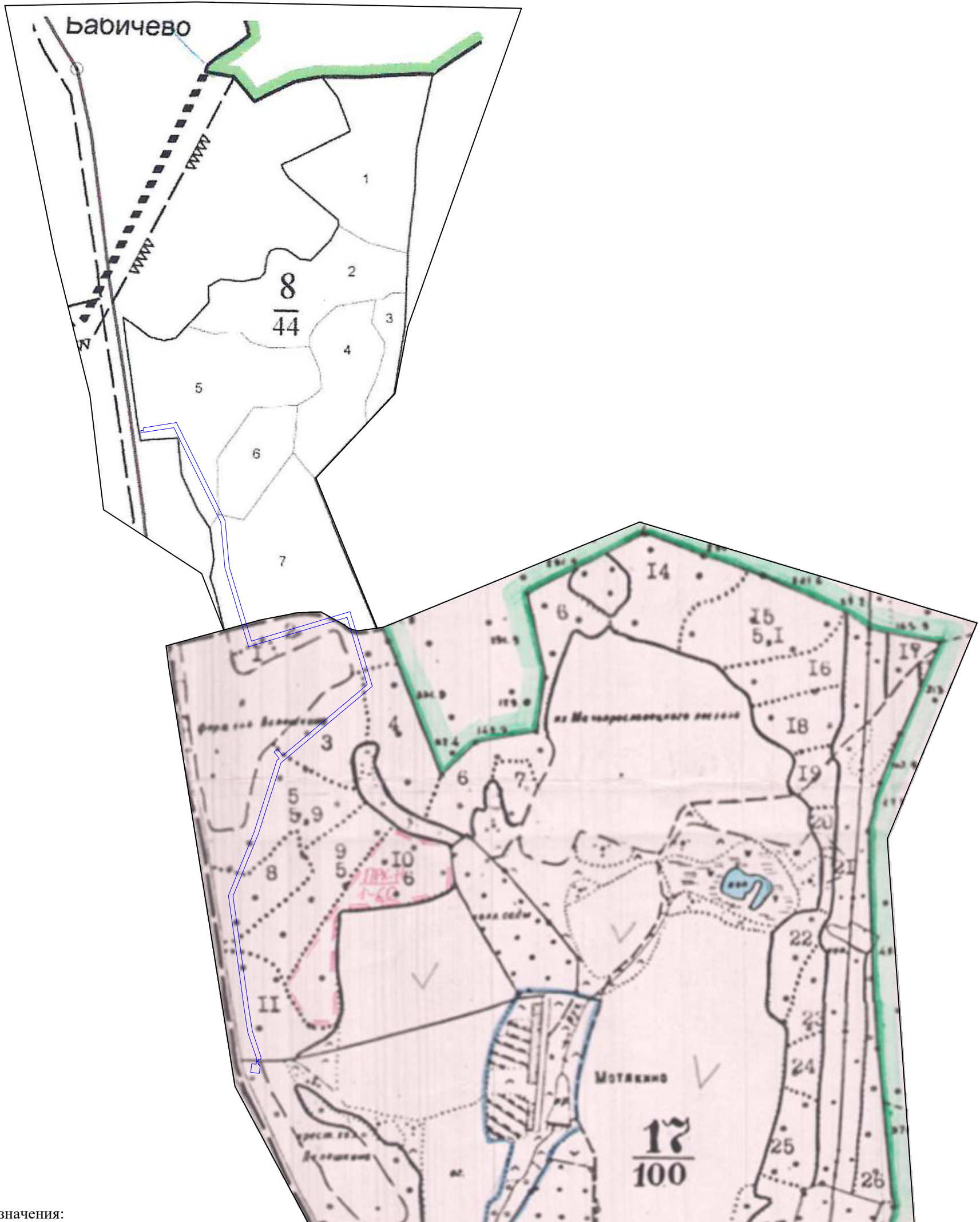
№ п/п	Наименование участкового лесничества/урочища (при наличии)	Номер квартала	Номер выдела	Виды ОЗУ, наименование ООПТ, виды зон с особыми условиями использования территорий	Общая площадь, га
1	2	3	4	5	6
1					

Взам. инв.№	
Подп. и дата	
Инв. № подл.	

Изм.	Кол.уч.	Лист	№ док	Подпись	Дата	2561.046.П.0/0.0002-ДПТ-3-2	Лист

СХЕМА
расположения проектируемого лесного участка

местоположение: Малоярославецкое лесничество, Детчинское участковое лесничество (КСХП «Березовка») квартал № 8 (части выделов 5, 6, 7), 17 (части выделов 1, 2, 4, 3, 5, 8, 9, 11, 12)
площадь 2,1785 га
масштаб 1:10 000



Условные обозначения:

-проектируемый лесной участок

Акт натурного обследования лесного участка
под полосу отвода трассы линейного объекта «Газопровод межпоселковый к дер.
Бабичево Малоярославецкого района Калужской области»

г. Малоярославец

09.06.2023 г.

Мы, нижеподписавшиеся, главный инженер проекта Московского филиала ООО "Газпром проектирование" Ценин Вадим Юрьевич, заместитель начальника отдела по полевым работам ООО «ЭкспертГаз» Тилебалдиев Изат Маратович, представитель Малоярославецкого лесничества Калужской области Белецкий Николай Николаевич, провели обследование лесного участка, попадающего в полосу отвода трассы линейного объекта «Газопровод межпоселковый к дер. Бабичево Малоярославецкого района Калужской области» с целью определения количества деревьев дуба и их расположение в полосе отвода, попадающих в полосу отвода газопровода.

При обследовании лесного участка установлено:

Полоса отвода газопровода проходит по лесным участкам, имеющим местоположение: Калужская область, Малоярославецкое лесничество, Детчинское участкового лесничество, КСХП «Березовка», квартал 8 выделы 5,6,7 квартал 17 выделы 1,2,3,4,5,6,7,8,9,11,12.

На территории обследованного лесного участка имеется деревьев породы дуб в количестве 0 шт.

Заключение

В ПОЛОСЕ ОТВОДА ТРАССЫ ЛИНЕЙНОГО ОБЪЕКТА
ДЕРЕВЬЯ ПОРОДЫ ДУБ ОТСУТСТВУЮТ.

Лица, проводившие осмотр:

Главный инженер проекта
Московского филиала ООО "Газпром проектирование"

 Ценин В.Ю.

Заместитель начальника отдела по полевым работам
ООО «ЭкспертГаз»

 Тилебалдиев И.М.

Участковый лесничий
Детчинского Участкового лесничества

 Белецкий Н.Н.

К акту прилагается схема расположения проектируемого лесного участка на 1 листе.

Директор Малоярославецкого
лесничества



 Абдулкеримов А.З.

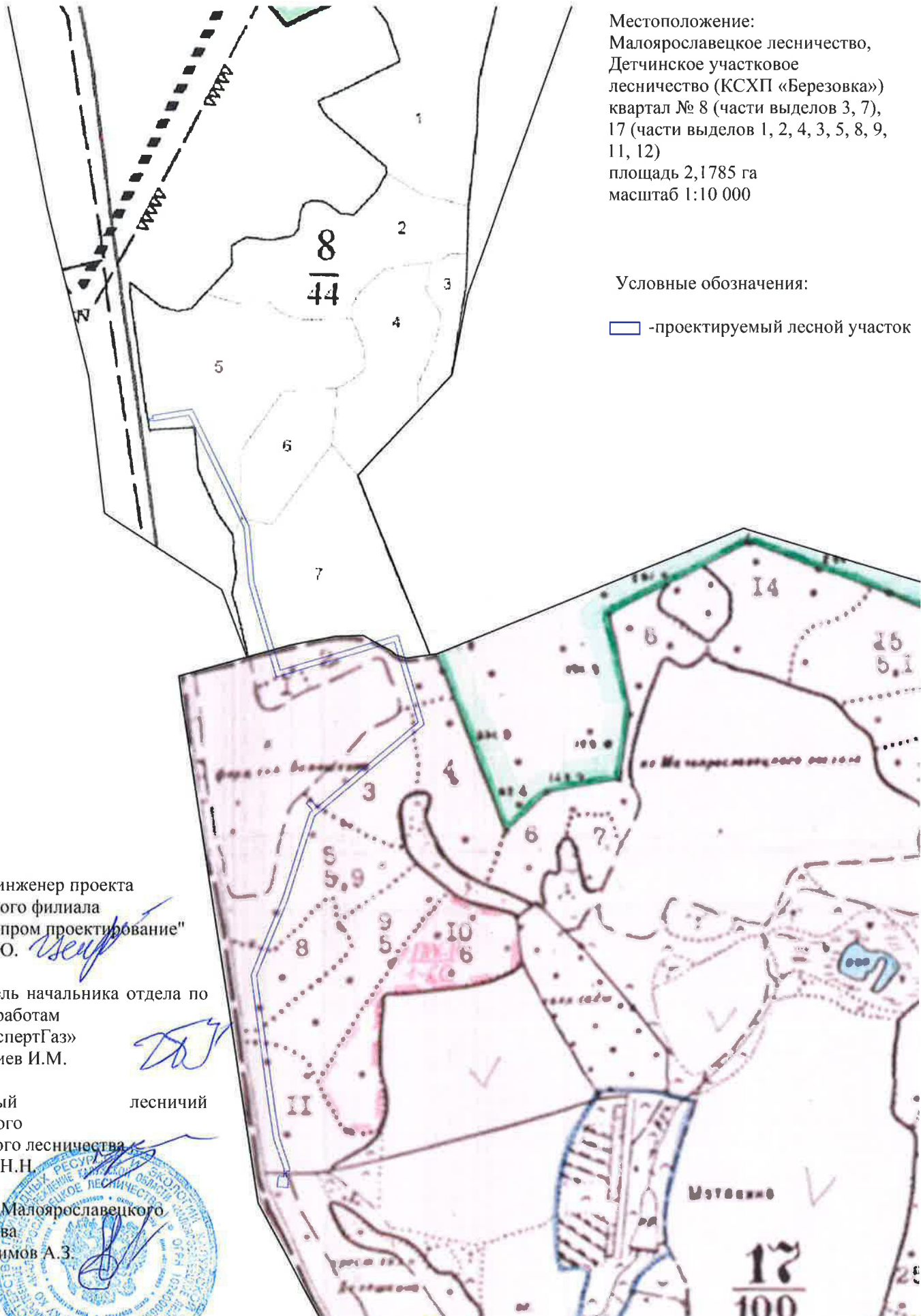
СХЕМА расположения проектируемого лесного участка

Бабичево

Местоположение:
Малоярославецкое лесничество,
Детчинское участковое
лесничество (КСХП «Березовка»)
квартал № 8 (части выделов 3, 7),
17 (части выделов 1, 2, 4, 3, 5, 8, 9,
11, 12)
площадь 2,1785 га
масштаб 1:10 000

Условные обозначения:

□ - проектируемый лесной участок



Главный инженер проекта
Московского филиала
ООО "Газпром проектирование"
Ценин В.Ю.

Заместитель начальника отдела по
полевым работам
ООО «ЭкспертГаз»
Тилебалдиев И.М.

Участковый лесничий
Детчинского
Участкового лесничества
Белецкий Н.Н.

Директор Малоярославецкого
лесничества
Абдулкеримов А.З.



17
100

ПЕРЕЧЕТНАЯ ВЕДОМОСТЬ

Детчинское УЧАСТКОВОЕ ЛЕСНИЧЕСТВО

КСХП "Березовка" сель.лес.

КВАРТАЛ 8 ВЫДЕЛ 73 ПЛОЩАДЬ _____ ГА

Вид рубки - 5,6,9

Хозяйство МЛ

Целевое назначение - ТРАССА ГАЗОПРОВОДА

Диаметр на высоте груди, см	Порода											
	Белья ОЛЬХА			Береза			Осина			Дуб Сосна		
	Дел	п/дел	Дров	Дел	п/дел	Дров	Дел	п/дел	Дров	Дел	п/дел	Дров
12						0,9						
16		0,17			0,15	5/5		0,14	1/2		0,5	
		0,16			0,15			0,16			0,15	
20		0,3			0,26	14/14		0,25	4/4		0,27	
		0,29			0,25			0,28			0,26	
24		0,46			0,35	8/8		0,37	5/5		0,43	
		0,45			0,37			0,42			0,41	
28		0,68			0,56	11/11		0,54	1/1		0,61	
		0,66			0,55			0,62			0,58	
32		0,93			0,75	1/1		0,76	2/2		0,83	
		0,92			0,73			0,87			0,79	
36		1,25			0,95	3/3		0,99			1,07	
		1,22			0,96			1,15			1,04	
40		1,59			1,27	1/1		1,35	5/5		1,39	
		1,55			1,23			1,42			1,3	
44		1,99			1,57	5/5		1,57	3/3		1,65	
		1,95			1,51			1,75			1,6	
48		2,41			1,96	3/3		1,93	1/1		1,92	
		2,39			1,9			2,19			1,93	
52		2,87			2,33	4/4		2,27	1/1		2,33	
		2,84			2,3			2,57			2,37	
56		3,38			2,86	1/1		3,04	1/1		2,71	
		3,34			2,78						2,65	
60		3,9	3,92		3,21	1,25		3,6	1/1		3,12	
64		4,48	4,49								3,53	
68											3,5	
72												
76												
80												

Подписи: Т.Белецкий Н.Н. 2023-

Колорадович С.М.

Целищев В.Ю.

Тилебалдиев Ш.И. зам. нач. ДТЛ

ПЕРЕЧЕТНАЯ ВЕДОМОСТЬ

Цетлинское УЧАСТКОВОЕ ЛЕСНИЧЕСТВО
КСХП „Березовка“ сель.лес.
 КВАРТАЛ 17 ВЫДЕЛ 1,2 ПЛОЩАДЬ _____ ГА
 Вид рубки - 3,4,5,6,7,8,9,11,12
 Хозяйство 141
 Целевое назначение - трасса газопровода

Диаметр на высоте груди, см	Порода											
	Ольха			Береза			Осина			Сосна		
	Дел	п/дел	Дров	Дел	п/дел	Дров	Дел	п/дел	Дров	Дел	п/дел	Дров
12						17/15						
16		0,17 0,16			0,15 0,15	17/10		0,14 0,16				0,15
20		0,3 0,29			0,26 0,25	17/16		0,25 0,22	1/1			0,27
24		0,46 0,45			0,39 0,37	17/11		0,37 0,42	1/1			0,43 0,41
28		0,68 0,66			0,56 0,55	17/7		0,54 0,62				0,58
32		0,93 0,92			0,75 0,73	17/3		0,76 0,87				0,83
36		1,25 1,22			0,99 0,96	17/8		0,99 1,15	1/1			1,04
40		1,53 1,55			1,27 1,23	17/3		1,25 1,42	17/5			1,35
44		1,99 1,95	1/1		1,57 1,51	17/2		1,57 1,75	17/3			1,6
48		2,41 2,39			1,96 1,9	17/1		1,93 2,19	17/2			1,92
52		2,87 2,84			2,39 2,3			2,37 2,57				2,33
56		3,32 3,34			2,86 2,78			3,04				2,71
60		3,9 3,92			3,27 3,29	17/1		3,6				3,02
64		4,48 4,49										3,59
68												3,5
72												
76												
80												

Подпись: М. А. Шенюк 2023
Белозерский И.И.
Карапович С.М.
Шенюк В.Ю.
Губинский И.И. Зам. нач. ОГП

Выписка из государственного лесного реестра
№ 161 от 18.05.2013

Номер государственного учета в лесном реестре: 37-2010-10
Кадастровый номер (при наличии): -
Условный номер при наличии: -
Предыдущий кадастровый (условный) номер: -

ЛЕСНОЙ УЧАСТОК

Адрес (местоположение): Калужская область, Малоярославецкий район, Малоярославецкое лесничество, Детчинское участковое лесничество, КСХП «Березовка», квартал 8 выделы 3, 6, 7, квартал 17 выделы 1-9, 11, 12, 32.

(указывается субъект Российской Федерации, муниципальное образование, лесничество или лесопарк, квартал и выдел)

Наименование (реквизиты) юридического лица, фамилия, имя, отчество, физического лица, местонахождение (регистрация) правообладателя:
Российская Федерация

Назначение лесного участка (вид(ы) использования): согласно статьи 25 Лесного кодекса Российской Федерации.

Вид целевого назначения лесов: Защитные леса с категорией защитности «Леса, выполняющие функции защиты природных и иных объектов» (леса, расположенные в зеленых зонах).

Площадь: квартал 8 выделы 3 – 1,5 га, 6 – 3,1 га, 7 – 9,4 га, квартал 17 выделы 1 – 0,4 га, 2 – 2,2 га, 3 – 3,2 га, 4 – 3,8 га, 5 – 5,9 га, 6 – 5,8 га, 7 – 1,1 га, 8 – 2,9 га, 9 – 5,0 га, 11 – 3,5 га, 12 – 6,3 га, 32 – 6,3 га.

Документы - основания пользования лесным участком: - ИП Сахно В.А., договор аренды лесного участка от 07.10.2010 № 64 (Детчинское участковое лесничество, КСХП «Березовка», квартал 8). Срок аренды – 15 лет.

(договор аренды лесного участка, постоянное (бессрочное) пользование, лесным участком, договор безвозмездного срочного пользования лесным участком, реквизиты договора, срок пользования)

Особые отметки: Детчинское участковое лесничество, КСХП «Березовка», квартал 8 материалы лесоустройства 2021 года; Детчинское участковое лесничество, КСХП «Березовка», квартал 17 материалы лесоустройства 2002 год.

Лесистость района – 47,9 %

Должностное лицо органа
осуществляющего ведение
государственного лесного
реестра



В.В. Тимаков

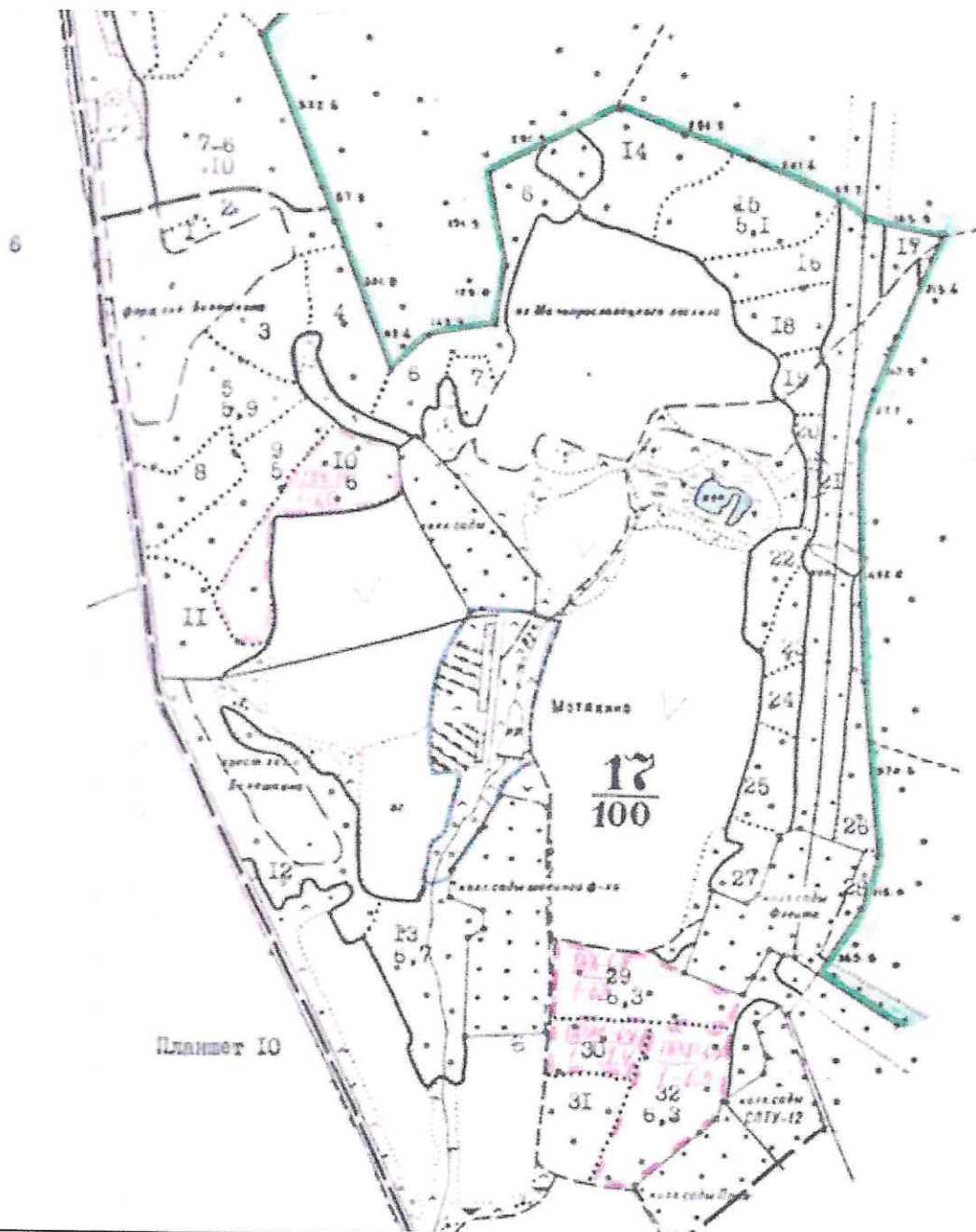
Карта-схема расположения и границы лесного участка

Калужская область, Малоярославецкий район

(субъект Российской Федерации, муниципальное образование)

Лесничество (лесопарк): Малоярославецкое лесничество

Участковое лесничество: Детчинское участковое лесничество, КСХП «Березовка», вартал 17
выделы 1-9, 11, 12, 32.



1:10 000 Условные обозначения: — граница квартала, 17 – номер квартала,
— граница выделов.

Должностное лицо органа
осуществляющего ведение
государственного лесного
реестра



В.В. Тимаков

Дата 12.05.2012

Карта-схема расположения и границы лесного участка

Калужская область, Малоярославецкий район

(субъект Российской Федерации, муниципальное образование)

Лесничество (лесопарк): Малоярославецкое лесничество

Участковое лесничество: Детчинское участковое лесничество, КСХП «Березовка», квартал 8
выделы 3, 6, 7.



1:10 000 Условные обозначения: — граница квартала, 8 – номер квартала,
— граница выделов.

Должностное лицо органа,
осуществляющего ведение
государственного лесного
реестра




В.В. Тимаков

Дата 18.05.2023

Таксационное описание

ИП Сахно В.А. ГКУ КО "Малоярославское л-во" Детчинское уч.л-во КСХП "Веревозка"
ЗЕЛЕНЫЕ ЗОНЫ

Квартал: 8

№	Вид	Площадь	Выделя	Рельеф	Состояние	Выделя	Лес	Д	К	Г	Л	В	Тип	Л	П	Запас	С	К	Запас	С	К	В	Вид	
																на			на					
1	7,9	4ДНЗВЗОС+ЛИП	1 ДН 25 Б СС	80	23 25 27	40 26 36	2	4	8	4	2	ЛСН СЗ	,6	250	1575	790	2	РАВН.-ПОСТ.РУБ	20%					
		подлесок: ЛЩ КУЛ Р СРЕДНИЙ																						
		повреждение ВОЛЕЗНЯМИ ЛЕСА, ОСИНА, СИЛЬНАЯ СТЕПЕНЬ ПОВР., ТРУТОВИК ЛОЖНЫЙ ОСИНОВ.																						
		СОСТАВ НЕОДНОРОДНЫЙ, ПОЛНОТА НЕРАВНОМЕРНАЯ																						
2	7,2	6ОСЗВ2ДН+ЛИП	1 ОС 26 Б ДН	80	27 25 20	36 24 26	1	1	ЛСН СЗ	,6	250	1800	1080	4	РАВН.-ПОСТ.РУБ	20%								
		подлесок: ЛЩ КУЛ Р СРЕДНИЙ																						
		повреждение ВОЛЕЗНЯМИ ЛЕСА, ОСИНА, СИЛЬНАЯ СТЕПЕНЬ ПОВР., ТРУТОВИК ЛОЖНЫЙ ОСИНОВ.																						
		СОСТАВ НЕОДНОРОДНЫЙ, ПОЛНОТА НЕРАВНОМЕРНАЯ																						
3	1,5	6ОС2В2ДН+ЛИП	1 ОС 25 Б ДН	80	27 23 22	36 24 36	1	1	ЛСН СЗ	,4	160	240	144	4	РАВН.-ПОСТ.РУБ	20%								
		подлесок: ЛЩ КУЛ Р СРЕДНИЙ																						
		повреждение ВОЛЕЗНЯМИ ЛЕСА, ОСИНА, СИЛЬНАЯ СТЕПЕНЬ ПОВР., ТРУТОВИК ЛОЖНЫЙ ОСИНОВ.																						
		СОСТАВ НЕОДНОРОДНЫЙ, ПОЛНОТА НЕРАВНОМЕРНАЯ																						
4	5,0	4ДЗВЗОС+ЛИП	1 Д 25 Б ОС	80	24 25 27	40 26 36	1	1	ЛСН СЗ	,5	210	1050	420	4	РАВН.-ПОСТ.РУБ	20%								
		подлесок: ЛЩ КУЛ Р СРЕДНИЙ																						
		повреждение ВОЛЕЗНЯМИ ЛЕСА, ОСИНА, СИЛЬНАЯ СТЕПЕНЬ ПОВР., ТРУТОВИК ЛОЖНЫЙ ОСИНОВ.																						
		СОСТАВ НЕОДНОРОДНЫЙ, ПОЛНОТА НЕРАВНОМЕРНАЯ																						
5	9,8	6ОС2В2ДН+ЛИП	1 ОС 25 Б ДН	80	27 22 20	36 20 26	1	1	ЛСН СЗ	,4	160	1568	941	4	РАВН.-ПОСТ.РУБ	20%								
		подлесок: ЛЩ КУЛ Р СРЕДНИЙ																						
		повреждение ВОЛЕЗНЯМИ ЛЕСА, ОСИНА, СИЛЬНАЯ СТЕПЕНЬ ПОВР., ТРУТОВИК ЛОЖНЫЙ ОСИНОВ.																						
		СОСТАВ НЕОДНОРОДНЫЙ, ПОЛНОТА НЕРАВНОМЕРНАЯ, НАСАЖД. ПРОЙДЕНО РУБКОЙ																						
6	3,1	5ОСЗВ2ДН+ЛИП+Е	1 ОС 25 Б ДН	80	27 24 23	36 26 36	1	1	ЛСН СЗ	,6	240	744	372	4	РАВН.-ПОСТ.РУБ	20%								
		подлесок: ЛЩ КУЛ Р СРЕДНИЙ																						
		повреждение ВОЛЕЗНЯМИ ЛЕСА, ОСИНА, СИЛЬНАЯ СТЕПЕНЬ ПОВР., ТРУТОВИК ЛОЖНЫЙ ОСИНОВ.																						
		СОСТАВ НЕОДНОРОДНЫЙ, ПОЛНОТА НЕРАВНОМЕРНАЯ																						
7	9,4	5Д4ОС1В+ЛИП	1 Д 25 ОС Б	80	27 27 25	36 36 26	1	1	ЛСН СЗ	,4	170	1598	799	4	РАВН.-ПОСТ.РУБ	20%								
		подлесок: ЛЩ КУЛ Р СРЕДНИЙ																						
		повреждение ВОЛЕЗНЯМИ ЛЕСА, ОСИНА, СИЛЬНАЯ СТЕПЕНЬ ПОВР., ТРУТОВИК ЛОЖНЫЙ ОСИНОВ.																						
		СОСТАВ НЕОДНОРОДНЫЙ, ПОЛНОТА НЕРАВНОМЕРНАЯ																						
8		ПРОСЕКИ ГРАНИЧНЫЕ																						
		ширина 3,0 м, протяженность 0,3 км, заросшие																						
		итого по кварталу																						
		44,0																						

РАСЧЕТКА

71

8975

