



Общество с ограниченной ответственностью
«Газпром проектирование»

Заказчик – ООО «Газпром межрегионгаз»

**ГАЗОПРОВОД МЕЖПОСЕЛКОВЫЙ К ДЕР. ЛЮБОВЦОВО - ДЕР.
БОЯКОВО ТАРУССКОГО РАЙОНА КАЛУЖСКОЙ ОБЛАСТИ**

ДОКУМЕНТАЦИЯ ПО ПЛАНИРОВКЕ ТЕРРИТОРИИ

Проект межевания территории

Проект межевания территории. Материалы по обоснованию

2565.046.П.0/0.0002-ДПТ-4

Том 4

Заказчик – ООО «Газпром межрегионгаз»

**ГАЗОПРОВОД МЕЖПОСЕЛКОВЫЙ К ДЕР. ЛЮБОВЦОВО - ДЕР.
БОЯКОВО ТАРУССКОГО РАЙОНА КАЛУЖСКОЙ ОБЛАСТИ**

ДОКУМЕНТАЦИЯ ПО ПЛАНИРОВКЕ ТЕРРИТОРИИ

Проект межевания территории

Проект межевания территории. Материалы по обоснованию

2565.046.П.0/0.0002-ДПТ-4

Том 4

Заместитель директора
филиала по производству



Ю.М. Комиссаров

Главный инженер проекта



И.Я. Галиев

Инов. № подл.	
Подпись и дата	
Взам. инв. №	



ОБЩЕСТВО С ОГРАНИЧЕННОЙ ОТВЕТСТВЕННОСТЬЮ

Заказчик – ООО «Газпром проектирование»

**ГАЗОПРОВОД МЕЖПОСЕЛКОВЫЙ К ДЕР. ЛЮБОВЦОВО
- ДЕР. БОЯКОВО ТАРУССКОГО РАЙОНА КАЛУЖСКОЙ
ОБЛАСТИ**

ДОКУМЕНТАЦИЯ ПО ПЛАНИРОВКЕ ТЕРРИТОРИИ

ПРОЕКТ МЕЖЕВАНИЯ ТЕРРИТОРИИ

Том 4

**ПРОЕКТ ПЛАНИРОВКИ ТЕРРИТОРИИ. МАТЕРИАЛЫ ПО
ОБОСНОВАНИЮ**

2565.046.П.0/0.0002-ДПТ-4

Инд. № подл.	Взам. инв. №	Подп. и дата
--------------	--------------	--------------

Изм.	№ док.	Подп.	Дата

Санкт-Петербург – 2023



ОБЩЕСТВО С ОГРАНИЧЕННОЙ ОТВЕТСТВЕННОСТЬЮ

Заказчик – ООО «Газпром проектирование»

**ГАЗОПРОВОД МЕЖПОСЕЛКОВЫЙ К ДЕР. ЛЮБОВЦОВО
- ДЕР. БОЯКОВО ТАРУССКОГО РАЙОНА КАЛУЖСКОЙ
ОБЛАСТИ**

ДОКУМЕНТАЦИЯ ПО ПЛАНИРОВКЕ ТЕРРИТОРИИ

ПРОЕКТ МЕЖЕВАНИЯ ТЕРРИТОРИИ

Том 4

**ПРОЕКТ ПЛАНИРОВКИ ТЕРРИТОРИИ. МАТЕРИАЛЫ ПО
ОБОСНОВАНИЮ**

2565.046.П.0/0.0002-ДПТ-4

Подп. и дата	
Взам. инв. №	
Инв. № подл.	

Главный инженер

С.А. Сергеев

Главный инженер объектов

А.С. Герасимов



Санкт-Петербург – 2023

Состав документации по планировке территории

Обозначение	Наименование	Примечание
2565.046.П.0/0.0002-ДПТ-1	Том 1. Проект планировки территории. Основная часть	21
2565.046.П.0/0.0002-ДПТ-1-1	Раздел 1. Основная часть проекта планировки территории. Графическая часть	7
2565.046.П.0/0.0002-ДПТ-1-2	Раздел 2. Основная часть проекта планировки территории. Положение о размещении линейных объектов	14
2565.046.П.0/0.0002-ДПТ-2	Том 2. Проект планировки территории. Материалы по обоснованию проекта планировки территории	460
2565.046.П.0/0.0002-ДПТ-2-1	Раздел 3. Материалы по обоснованию проекта планировки территории. Графическая часть	11
2565.046.П.0/0.0002-ДПТ-2-2	Раздел 4. Материалы по обоснованию проекта планировки территории. Пояснительная записка	449
2565.046.П.0/0.0002-ДПТ-3	Том 3. Проект межевания территории. Основная часть	24
2565.046.П.0/0.0002-ДПТ-3-1	Раздел 1. Основная часть проекта межевания территории. Графическая часть	7
2565.046.П.0/0.0002-ДПТ-3-2	Раздел 2. Основная часть проекта межевания территории. Текстовая часть	17
2565.046.П.0/0.0002-ДПТ-4	Том 4. Проект межевания территории. Материалы по обоснованию проекта межевания территории	11
2565.046.П.0/0.0002-ДПТ-4-1	Раздел 3. Материалы по обоснованию проекта межевания территории. Графическая часть	7
2565.046.П.0/0.0002-ДПТ-4-2	Раздел 4. Материалы по обоснованию проекта межевания территории. Пояснительная записка	4

Согласовано		
-------------	--	--

Взам. инв. №	
Подп. и дата	
Инв. № подл.	

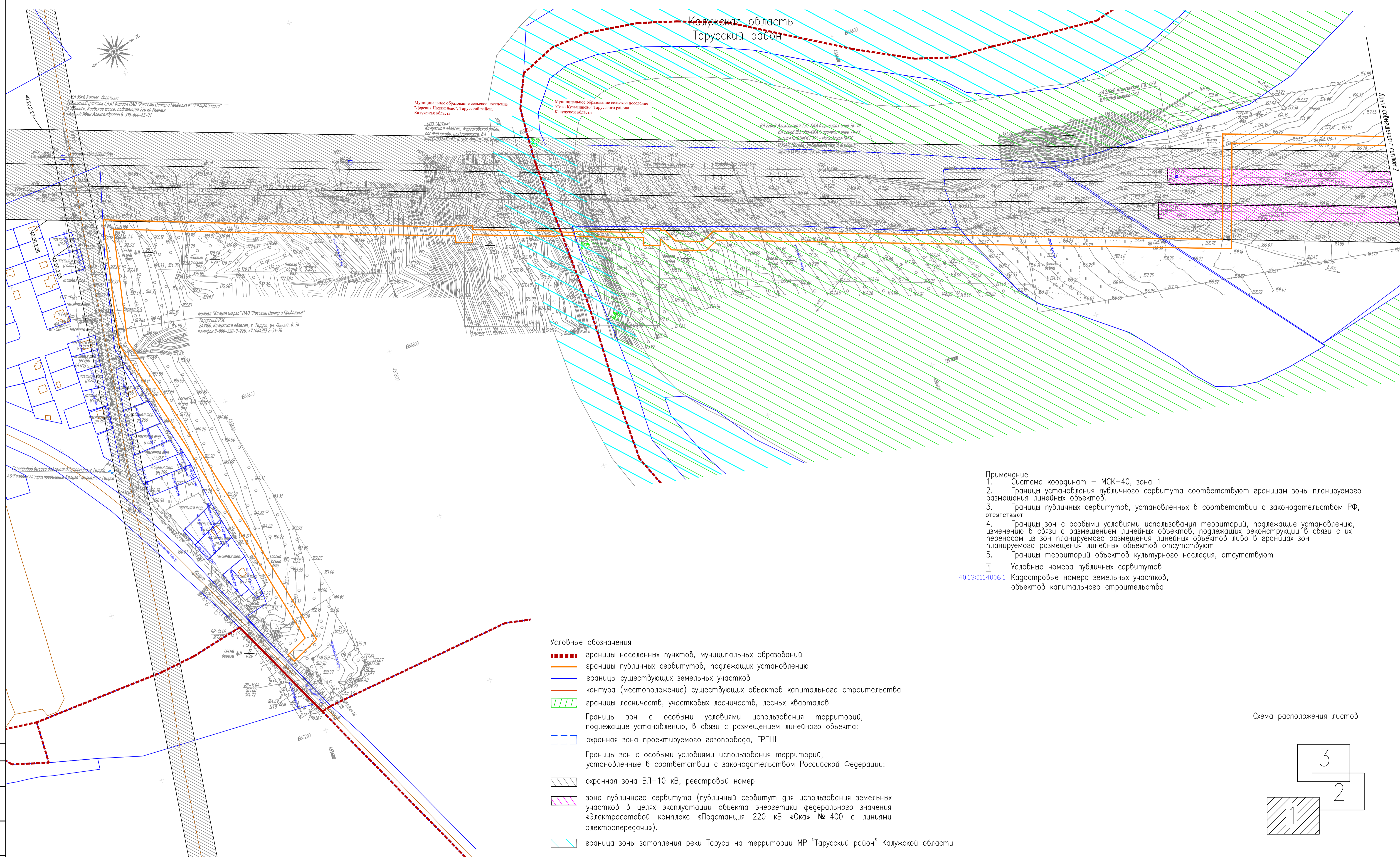
2565.046.П.0/0.0002-ДПТ-4-1						
Изм.	Кол.уч.	Лист	№ док	Подпись	Дата	
Разраб.		Рябинин			01.23	
Пров.		Герасимов			01.23	
Состав документации по планировке территории				Стадия	Лист	Листов
					1	1

Материалы по обоснованию проекта межевания территории. Графическая часть

Чертеж материалов по обоснованию проекта межевания территории. М 1:1000

Инв. № подл.	Подп. и дата	Взам. инв. №	2565.046.П.0/0.0002-ДПТ-4-1						Стадия	Лист	Листов
			Изм.	Кол.уч.	Лист	№ док	Подпись	Дата			
			Разраб.		Рябинин		01.23	Материалы по обоснованию проекта межевания территории. Графическая часть	1	3	
			Пров.		Герасимов		01.23				

Калужская область
Тарусский район



Муниципальное образование сельское поселение "Деревня Похвостино", Тарусский район, Калужская область

ООО "Альтра"
Калужская область, Ферзиковский район,
пос. Ферзиково, ул. Давыдовская д. 4
т. 400-172-9-87, ф. 400-800-15, 98-40-40-40

ВЛ 220кВ Амурская ТЭ-ОКА в приватной форме 76-76
ВЛ 220кВ Шеняков-ОКА в собственности 71-21
Высокая ПТЭС ФСК ТЭ-ОКА, Ростовское ПТЭС

филиал "Калужэнерго" ПАО "Россети Центр и Приволжье"
Тарусский РЭС
249000, Калужская область, г. Таруса, ул. Ленина, д. 76
телефон 8-800-220-0-720, *7 (48435) 2-31-76

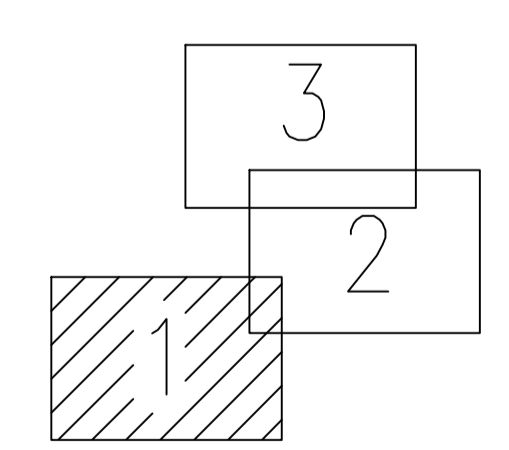
Сеть газораспределения "Таруса"
АО "Газпром газораспределение Центр" филиал "Таруса"

- Примечание
1. Система координат – МСК-40, зона 1
 2. Границы установления публичного сервитута соответствуют границам зоны планируемого размещения линейных объектов.
 3. Границы публичных сервитутов, установленных в соответствии с законодательством РФ, отсутствуют
 4. Границы зон с особыми условиями использования территорий, подлежащие установлению, изменению в связи с размещением линейных объектов, подлежащих реконструкции в связи с их переносом из зон планируемого размещения линейных объектов либо в границах зон планируемого размещения линейных объектов отсутствуют
 5. Границы территорий объектов культурного наследия, отсутствуют

□ условные номера публичных сервитутов
40:13:0114006:1 кадастровые номера земельных участков, объектов капитального строительства

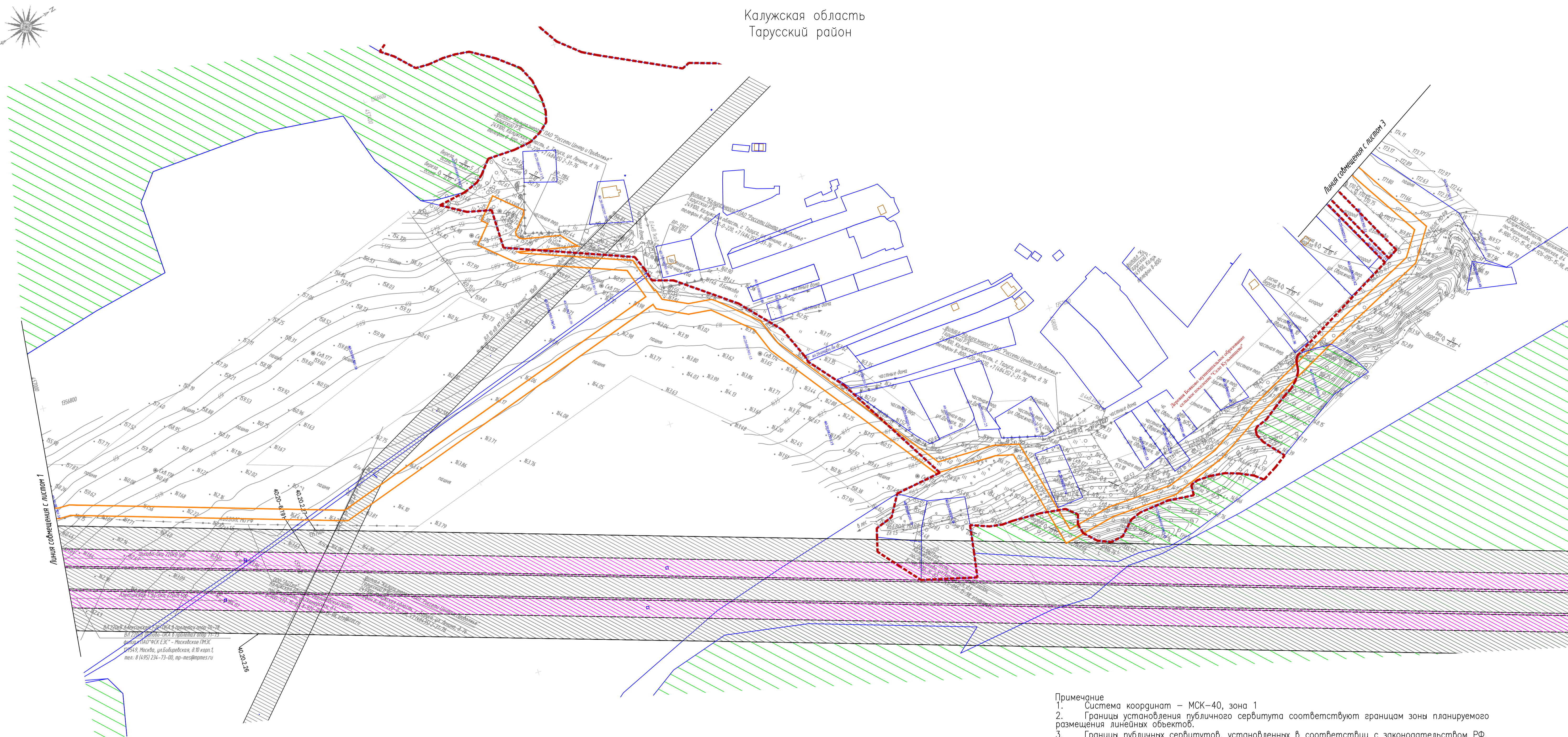
- Условные обозначения
- границы населенных пунктов, муниципальных образований
 - границы публичных сервитутов, подлежащих установлению
 - границы существующих земельных участков
 - контура (местоположение) существующих объектов капитального строительства
 - границы лесничеств, участковых лесничеств, лесных кварталов
 - границы зон с особыми условиями использования территорий, подлежащие установлению, в связи с размещением линейного объекта:
 - охранный зона проектируемого газопровода, ГРПШ
 - границы зон с особыми условиями использования территорий, установленные в соответствии с законодательством Российской Федерации:
 - охранный зона ВЛ-10 кВ, реестровый номер
 - зона публичного сервитута (публичный сервитут для использования земельных участков в целях эксплуатации объекта энергетики федерального значения «Электросетевой комплекс «Подстанция 220 кВ «Ока» № 400 с линиями электропередачи»).
 - граница зоны затопления реки Тарусы на территории МР "Тарусский район" Калужской области

Схема расположения листов



Составлено
Взам. инв. №
Попр. и дата
Инд. № подл.

2565.046.П.0/0.0002-ДПТ-3-1					
Документация по планировке территории для размещения объекта: "Газопровод межпоселковый к дер. Любобцово – дер. Бояково Тарусского района Калужской области"					
№ Изм.	Кол.уч.	Лист	№ Док.	Подпись	Дата
Разработчик	Рябинин	1	01.2023		01.2023
Проверил	Рябинин				
Чертеж материалов по обоснованию проекта межевания территории				МПТ	Лист 1
М 1:1000				ООО "ЭкспертГаз" г. Санкт-Петербург	



Условные обозначения

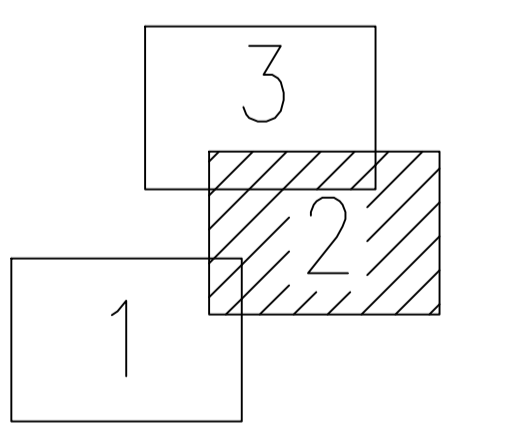
- границы населенных пунктов, муниципальных образований
- — — — границы публичных сервитутов, подлежащих установлению
- — — — границы существующих земельных участков
- — — — контура (местоположение) существующих объектов капитального строительства
- ▨▨▨▨ границы лесничеств, участковых лесничеств, лесных кварталов
- Границы зон с особыми условиями использования территорий, подлежащие установлению, в связи с размещением линейного объекта:
- ▭▭▭▭ охранная зона проектируемого газопровода, ГРПШ
- Границы зон с особыми условиями использования территорий, установленные в соответствии с законодательством Российской Федерации:
- ▨▨▨▨ охранная зона ВЛ-10 кВ, реестровый номер
- ▨▨▨▨ зона публичного сервитута (публичный сервитут для использования земельных участков в целях эксплуатации объекта энергетики федерального значения «Электросетевой комплекс «Подстанция 220 кВ «Ока» № 400 с линиями электропередачи»).
- ▨▨▨▨ граница зоны затопления реки Тарусы на территории МР "Тарусский район" Калужской области

Примечание

1. Система координат – МСК-40, зона 1
2. Границы установления публичного сервитута соответствуют границам зоны планируемого размещения линейных объектов.
3. Границы публичных сервитутов, установленных в соответствии с законодательством РФ, отсутствуют
4. Границы зон с особыми условиями использования территорий, подлежащие установлению, изменению в связи с размещением линейных объектов, подлежащих реконструкции в связи с их переносом из зон планируемого размещения линейных объектов либо в границах зон планируемого размещения линейных объектов отсутствуют
5. Границы территорий объектов культурного наследия, отсутствуют

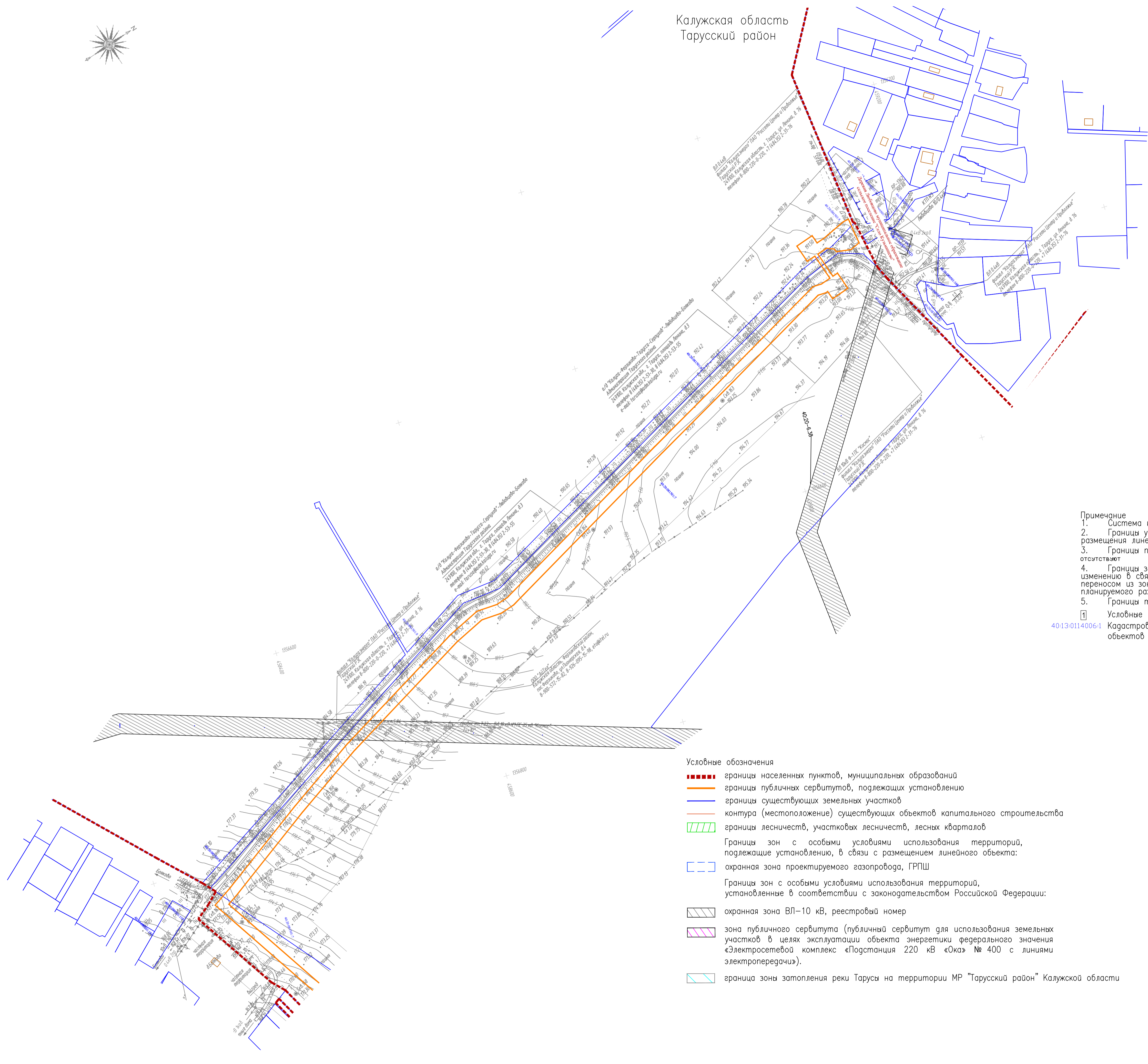

1 Условные номера публичных сервитутов
40:13-0114006:1 Кадастровые номера земельных участков, объектов капитального строительства

Схема расположения листов



Составлено	
Взам. инв. №	
Попр. и дата	
Инв. № подл.	

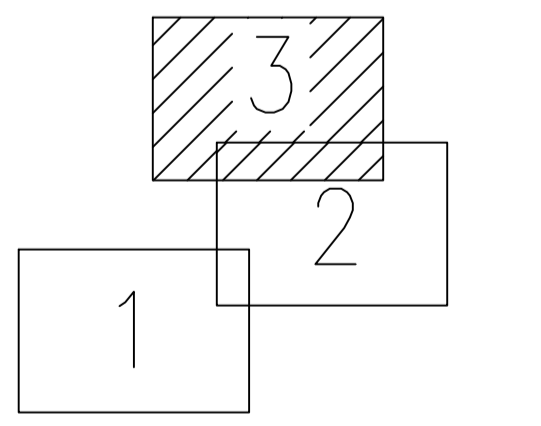
2565.046.П.0/0.0002-ДПТ-3-1					
Документация по планировке территории для размещения объекта: "Газопровод межпоселковый к дер. Любощово – дер. Бояково Тарусского района Калужской области"					
Разраб.	Рябинин	01.2023	Материалы по обоснованию проекта межевания территории. Графическая часть	Стация	Лист
Проверил	Рябинин	01.2023	Чертеж материалов по обоснованию проекта межевания территории М 1:1000	ПМТ	2
				Листов 3	
				ООО "ЭкспертГаз" г.Санкт-Петербург	



- Примечание**
1. Система координат – МСК-40, зона 1
 2. Границы установления публичного сервитута соответствуют границам зоны планируемого размещения линейных объектов.
 3. Границы публичных сервитутов, установленных в соответствии с законодательством РФ, отсутствуют
 4. Границы зон с особыми условиями использования территорий, подлежащие установлению, изменению в связи с размещением линейных объектов, подлежащих реконструкции в связи с их переносом из зон планируемого размещения линейных объектов либо в границах зон планируемого размещения линейных объектов отсутствуют
 5. Границы территорий объектов культурного наследия, отсутствуют
- [1] Условные номера публичных сервитутов
40:13:0114006:1 Кадастровые номера земельных участков, объектов капитального строительства

- Условные обозначения**
- - - - - границы населенных пунктов, муниципальных образований
 - — — — — границы публичных сервитутов, подлежащих установлению
 - — — — — границы существующих земельных участков
 - ▭ контура (местоположение) существующих объектов капитального строительства
 - ▨▨▨▨▨ границы лесничеств, участковых лесничеств, лесных кварталов
 - - - - - Границы зон с особыми условиями использования территорий, подлежащие установлению, в связи с размещением линейного объекта:
 - ▭▭▭▭▭ охранная зона проектируемого газопровода, ГРПШ
 - ▭▭▭▭▭ Границы зон с особыми условиями использования территорий, установленные в соответствии с законодательством Российской Федерации:
 - ▨▨▨▨▨ охранная зона ВЛ-10 кВ, реестровый номер
 - ▨▨▨▨▨ зона публичного сервитута (публичный сервитут для использования земельных участков в целях эксплуатации объекта энергетики федерального значения «Электросетевой комплекс «Подстанция 220 кВ «Ока» № 400 с линиями электропередачи»).
 - ▭▭▭▭▭ граница зоны затопления реки Тарусы на территории МР "Тарусский район" Калужской области

Схема расположения листов



Согласовано	
Взам. инв. №	
Попр. и зам.	
Инв. № подл.	

2565.046.П.0/0.0002-ДПТ-3-1					
Документация по планировке территории для размещения объекта: "Газопровод межпоселковый к дер. Любощово – дер. Бояково Тарусского района Калужской области"					
№ Изм.	Кол.уч.	Лист № Док.	Подпись	Дата	
Разраб.	Рябинин			01.2023	Материалы по обоснованию проекта межевания территории. Графическая часть
Проверил	Рябинин			01.2023	Стация Лист Листов
					ПМТ 3 3
Чертеж материалов по обоснованию проекта межевания территории М 1:1000				ООО "ЭкспертГаз" г.Санкт-Петербург	
Формат А1					

Содержание Раздел 4

Обозначение	Наименование	Примечание
2565.046.П.0/0.0002-ДПТ-4-2	Содержание Раздел 4	1
2565.046.П.0/0.0002-ДПТ-4-2	Состав документации по планировке территории	1
2565.046.П.0/0.0002-ДПТ-4-2	Материалы по обоснованию проекта межевания территории. Пояснительная записка	2
	Всего листов	4

Согласовано	

Взам. инв. №

Подп. и дата

Инв. № подл.

							2565.046.П.0/0.0002-ДПТ-4-2				
Изм.	Кол.уч.	Лист	№ док	Подпись	Дата						
Разраб.		Рябинин			01.23	Содержание раздел 4					
Пров.		Герасимов			01.23						
							Стадия	Лист	Листов		
									1		

Состав документации по планировке территории

Обозначение	Наименование	Примечание
2565.046.П.0/0.0002-ДПТ-1	Том 1. Проект планировки территории. Основная часть	21
2565.046.П.0/0.0002-ДПТ-1-1	Раздел 1. Основная часть проекта планировки территории. Графическая часть	7
2565.046.П.0/0.0002-ДПТ-1-2	Раздел 2. Основная часть проекта планировки территории. Положение о размещении линейных объектов	14
2565.046.П.0/0.0002-ДПТ-2	Том 2. Проект планировки территории. Материалы по обоснованию проекта планировки территории	460
2565.046.П.0/0.0002-ДПТ-2-1	Раздел 3. Материалы по обоснованию проекта планировки территории. Графическая часть	11
2565.046.П.0/0.0002-ДПТ-2-2	Раздел 4. Материалы по обоснованию проекта планировки территории. Пояснительная записка	449
2565.046.П.0/0.0002-ДПТ-3	Том 3. Проект межевания территории. Основная часть	24
2565.046.П.0/0.0002-ДПТ-3-1	Раздел 1. Основная часть проекта межевания территории. Графическая часть	7
2565.046.П.0/0.0002-ДПТ-3-2	Раздел 2. Основная часть проекта межевания территории. Текстовая часть	17
2565.046.П.0/0.0002-ДПТ-4	Том 4. Проект межевания территории. Материалы по обоснованию проекта межевания территории	11
2565.046.П.0/0.0002-ДПТ-4-1	Раздел 3. Материалы по обоснованию проекта межевания территории. Графическая часть	7
2565.046.П.0/0.0002-ДПТ-4-2	Раздел 4. Материалы по обоснованию проекта межевания территории. Пояснительная записка	4

Согласовано

Взам. инв. №
Подп. и дата
Инв. № подл.

2565.046.П.0/0.0002-ДПТ-4-2					
Изм.	Кол.уч.	Лист	№ док	Подпись	Дата
Разраб.		Рябинин			01.23
Пров.		Герасимов			01.23
Состав документации по планировке территории					
			Стадия	Лист	Листов
					1

