



Общество с ограниченной ответственностью
«Газпром проектирование»

Заказчик – ООО «Газпром межрегионгаз»

**МЕЖПОСЕЛКОВЫЙ ГАЗОПРОВОД К ДЕР. РЫЖКОВО - ДЕР. ГОРКИ
ЖУКОВСКОГО РАЙОНА КАЛУЖСКОЙ ОБЛАСТИ**

ДОКУМЕНТАЦИЯ ПО ПЛАНИРОВКЕ ТЕРРИТОРИИ

Проект межевания территории

Проект межевания территории. Основная часть

2546.046.П.0/0.0002-ДПТ-3

Том 3

Заказчик – ООО «Газпром межрегионгаз»

**МЕЖПОСЕЛКОВЫЙ ГАЗОПРОВОД К ДЕР. РЫЖКОВО - ДЕР. ГОРКИ
ЖУКОВСКОГО РАЙОНА КАЛУЖСКОЙ ОБЛАСТИ**

ДОКУМЕНТАЦИЯ ПО ПЛАНИРОВКЕ ТЕРРИТОРИИ

Проект межевания территории

Проект межевания территории. Основная часть

2546.046.П.0/0.0002-ДПТ-3

Том 3

Заместитель директора
филиала по производству



Ю.М. Комиссаров

Главный инженер проекта



И.Я. Галиев

Инв. № подл.	
Подпись и дата	
Взам. инв. №	



ОБЩЕСТВО С ОГРАНИЧЕННОЙ ОТВЕТСТВЕННОСТЬЮ

Заказчик – ООО «Газпром проектирование»

**ГАЗОПРОВОД МЕЖПОСЕЛКОВЫЙ К ДЕР. РЫЖКОВО -
ДЕР. ГОРКИ ЖУКОВСКОГО РАЙОНА КАЛУЖСКОЙ
ОБЛАСТИ**

ДОКУМЕНТАЦИЯ ПО ПЛАНИРОВКЕ ТЕРРИТОРИИ

ПРОЕКТ МЕЖЕВАНИЯ ТЕРРИТОРИИ

Том 3

ПРОЕКТ МЕЖЕВАНИЯ ТЕРРИТОРИИ. ОСНОВНАЯ ЧАСТЬ

2546.046.П.0/0.0002-ДПТ-3

Взам. инв. №	Подп. и дата
Инв. № подл.	

Изм.	№ док.	Подп.	Дата

Санкт-Петербург – 2023



ОБЩЕСТВО С ОГРАНИЧЕННОЙ ОТВЕТСТВЕННОСТЬЮ

Заказчик – ООО «Газпром проектирование»

**ГАЗОПРОВОД МЕЖПОСЕЛКОВЫЙ К ДЕР. РЫЖКОВО -
ДЕР. ГОРКИ ЖУКОВСКОГО РАЙОНА КАЛУЖСКОЙ
ОБЛАСТИ**

ДОКУМЕНТАЦИЯ ПО ПЛАНИРОВКЕ ТЕРРИТОРИИ

ПРОЕКТ МЕЖЕВАНИЯ ТЕРРИТОРИИ

Том 3

ПРОЕКТ МЕЖЕВАНИЯ ТЕРРИТОРИИ. ОСНОВНАЯ ЧАСТЬ

2546.046.П.0/0.0002-ДПТ-3

Инд. № подл.	
Взам. инв. №	Подп. и дата

Главный инженер

С.А. Сергеев

Главный инженер объектов

А.С. Герасимов



Санкт-Петербург – 2023

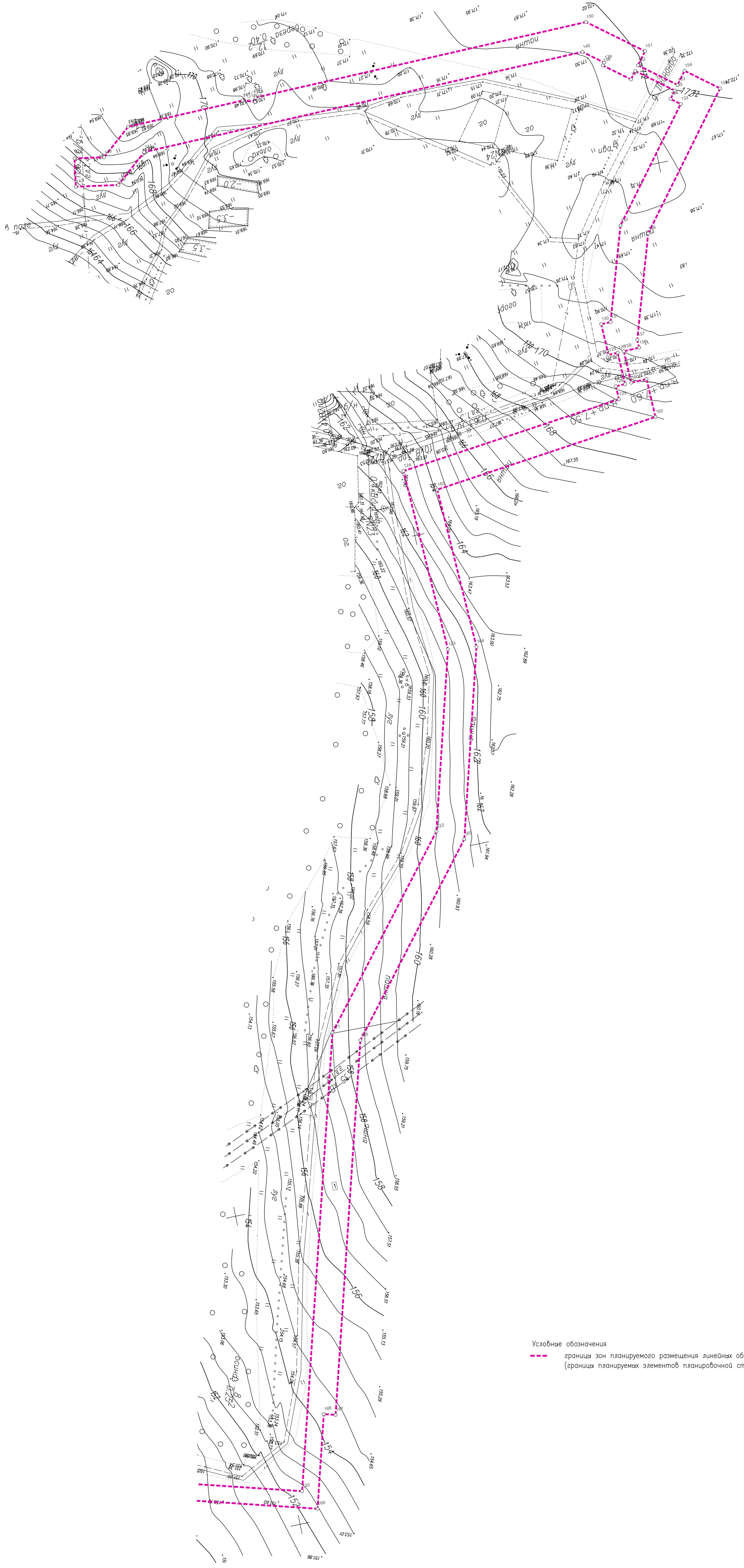
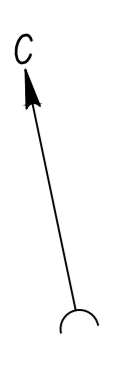
Состав документации по планировке территории

Обозначение	Наименование	Примечание
2546.046.П.0/0.0002-ДПТ-1	Том 1. Проект планировки территории. Основная часть	
2546.046.П.0/0.0002-ДПТ-1-1	Раздел 1. Основная часть проекта планировки территории. Графическая часть	
2546.046.П.0/0.0002-ДПТ-1-2	Раздел 2. Основная часть проекта планировки территории. Положение о размещении линейных объектов	
2546.046.П.0/0.0002-ДПТ-2	Том 2. Проект планировки территории. Материалы по обоснованию проекта планировки территории	
2546.046.П.0/0.0002-ДПТ-2-1	Раздел 3. Материалы по обоснованию проекта планировки территории. Графическая часть	
2546.046.П.0/0.0002-ДПТ-2-2	Раздел 4. Материалы по обоснованию проекта планировки территории. Пояснительная записка	
2546.046.П.0/0.0002-ДПТ-3	Том 3. Проект межевания территории. Основная часть	
2546.046.П.0/0.0002-ДПТ-3-1	Раздел 1. Основная часть проекта межевания территории. Графическая часть	
2546.046.П.0/0.0002-ДПТ-3-2	Раздел 2. Основная часть проекта межевания территории. Текстовая часть	
2546.046.П.0/0.0002-ДПТ-4	Том 4. Проект межевания территории. Материалы по обоснованию проекта межевания территории	
2546.046.П.0/0.0002-ДПТ-4-1	Раздел 3. Материалы по обоснованию проекта межевания территории. Графическая часть	
2546.046.П.0/0.0002-ДПТ-4-2	Раздел 4. Материалы по обоснованию проекта межевания территории. Пояснительная записка	

Согласовано	
-------------	--

Взам. инв. №	
Подп. и дата	
Инв. № подл.	

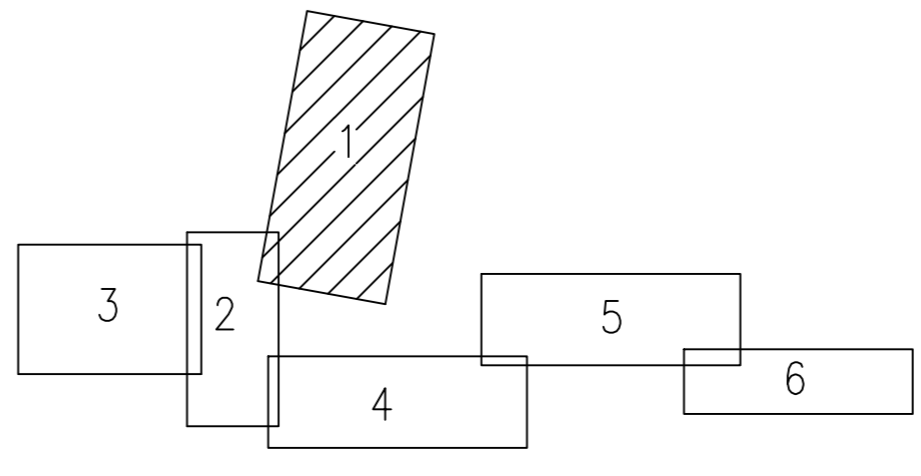
2546.046.П.0/0.0002-ДПТ-3-1						
Изм.	Кол.уч.	Лист	№ док	Подпись	Дата	
Разраб.		Рябинин			01.23	
Пров.		Рябинин			01.23	
Состав документации по планировке территории				Стадия	Лист	Листов
					1	1



Условные обозначения
 - - - - - границы зон планируемого размещения линейных объектов
 (границы планируемых элементов планировочной структуры)

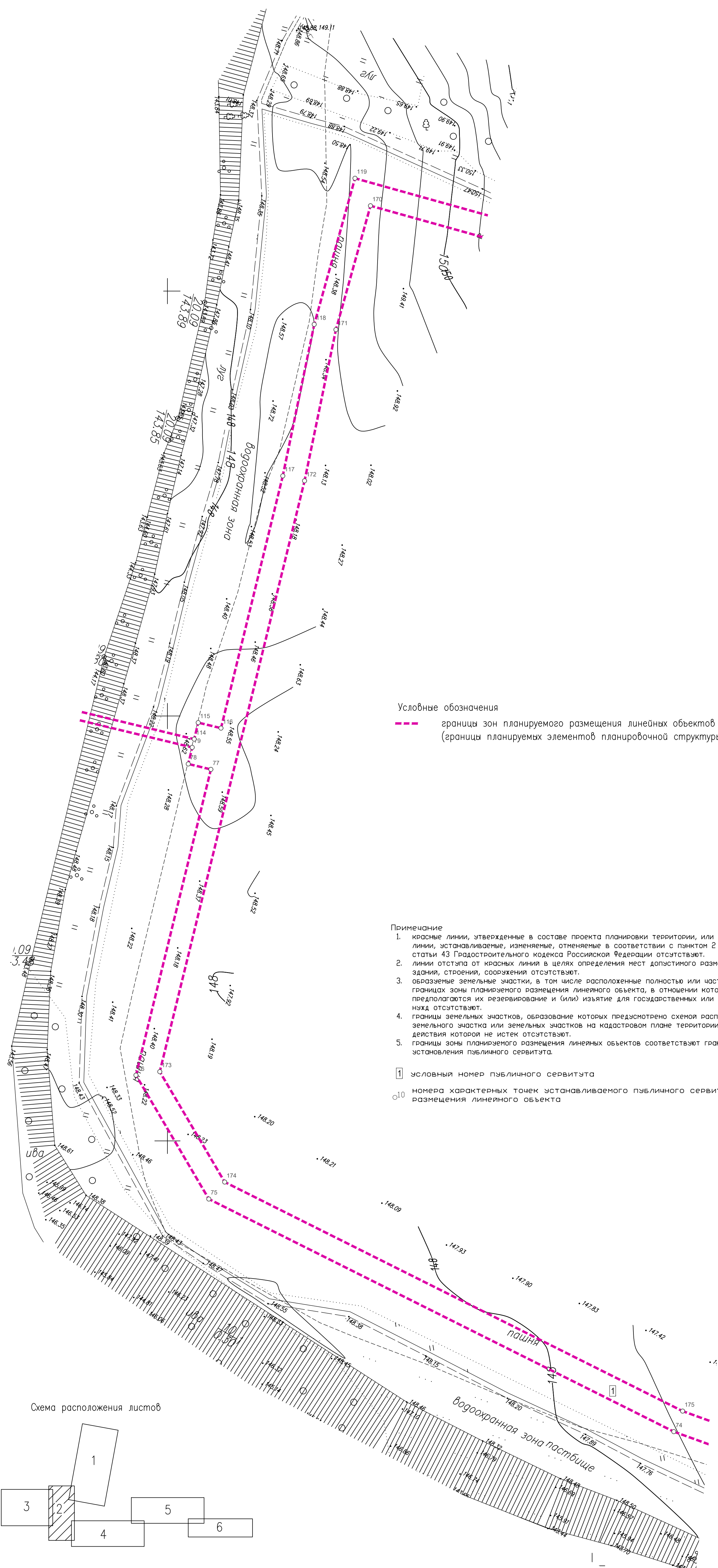
- Примечание
1. красные линии, утвержденные в составе проекта планировки территории, или красные линии, устанавливаемые, изменение, отменяемые в соответствии с пунктом 2 части 2 статьи 43 Градостроительного кодекса Российской Федерации отсутствуют;
 2. линии отступа от красных линий в целях определения мест допустимого размещения здания, строения, сооружения отсутствуют;
 3. обозначены земельные участки, в том числе расположенные полностью или частично в границах зоны планируемого размещения линейного объекта, в отношении которых предполагается их резервирование и (или) изъятие для государственных или муниципальных нужд отсутствуют;
 4. границы земельных участков, образование которых предусмотрено схемой расположения земельного участка или земельных участков на кадастровом плане территории, срок действия которой не истек отсутствуют;
 5. границы зоны планируемого размещения линейных объектов соответствуют границе установления публичного сервитута
- условный номер публичного сервитута
 ○ номера характерных точек устанавливаемого публичного сервитута в целях размещения линейного объекта

Схема расположения листов



				2546.046.П.0/0.0002-ДПТ-3-1			
				Документация по планировке территории для размещения объекта газораспределения межпоселковой к. газ. Жуковский район Калужской области			
И.И.И.И.И.	Лист №	Лож	Полосы	Дата	Статус	Лист	Листов
Разработчик	Л.И.И.И.И.	Л.И.И.И.И.	Л.И.И.И.И.	22.09.23	Основная часть проекта межевания территории	ПМТ	1
Проверил	Л.И.И.И.И.	Л.И.И.И.И.	Л.И.И.И.И.	22.09.23	Графическая часть		6
				Чертеж межевания территории М 1:1000			
				ООО "ЭкспертГАЗ" г.Санкт-Петербург			
				ФОРМА А24			

СОГЛАСОВАНО
 И.И.И.И.И. Подпись и дата
 И.И.И.И.И. Подпись и дата



Условные обозначения

— границы зон планируемого размещения линейных объектов
(границы планируемых элементов планировочной структуры)

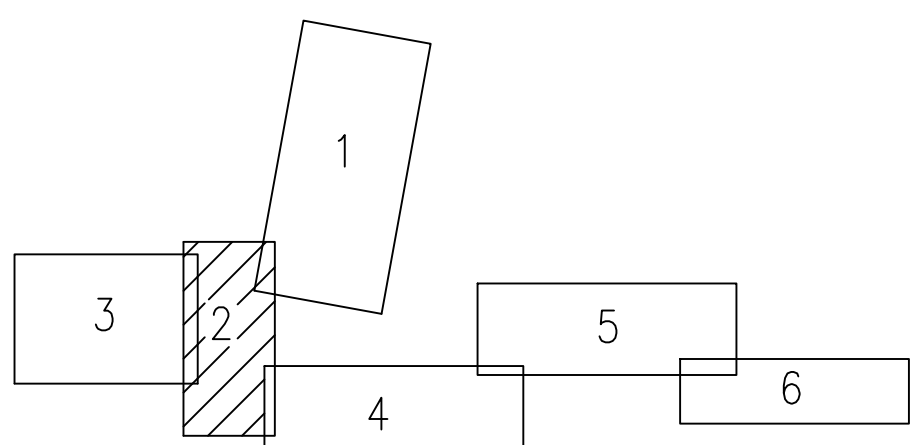
Примечание

1. красные линии, утвержденные в составе проекта планировки территории, или красные линии, устанавливаемые, изменяемые, отменяемые в соответствии с пунктом 2 части 2 статьи 43 Градостроительного кодекса Российской Федерации отсутствуют.
2. линии отступа от красных линий в целях определения мест допустимого размещения здания, строения, сооружения отсутствуют.
3. образуемые земельные участки, в том числе расположенные полностью или частично в границах зоны планируемого размещения линейного объекта, в отношении которых предполагаются их резервирование и (или) изъятие для государственных или муниципальных нужд отсутствуют.
4. границы земельных участков, образование которых предусмотрено схемой расположения земельного участка или земельных участков на кадастровом плане территории, срок действия которой не истек отсутствуют.
5. границы зоны планируемого размещения линейных объектов соответствуют границе установления публичного сервитута.

1 условный номер публичного сервитута

010 номера характерных точек устанавливаемого публичного сервитута в целях размещения линейного объекта

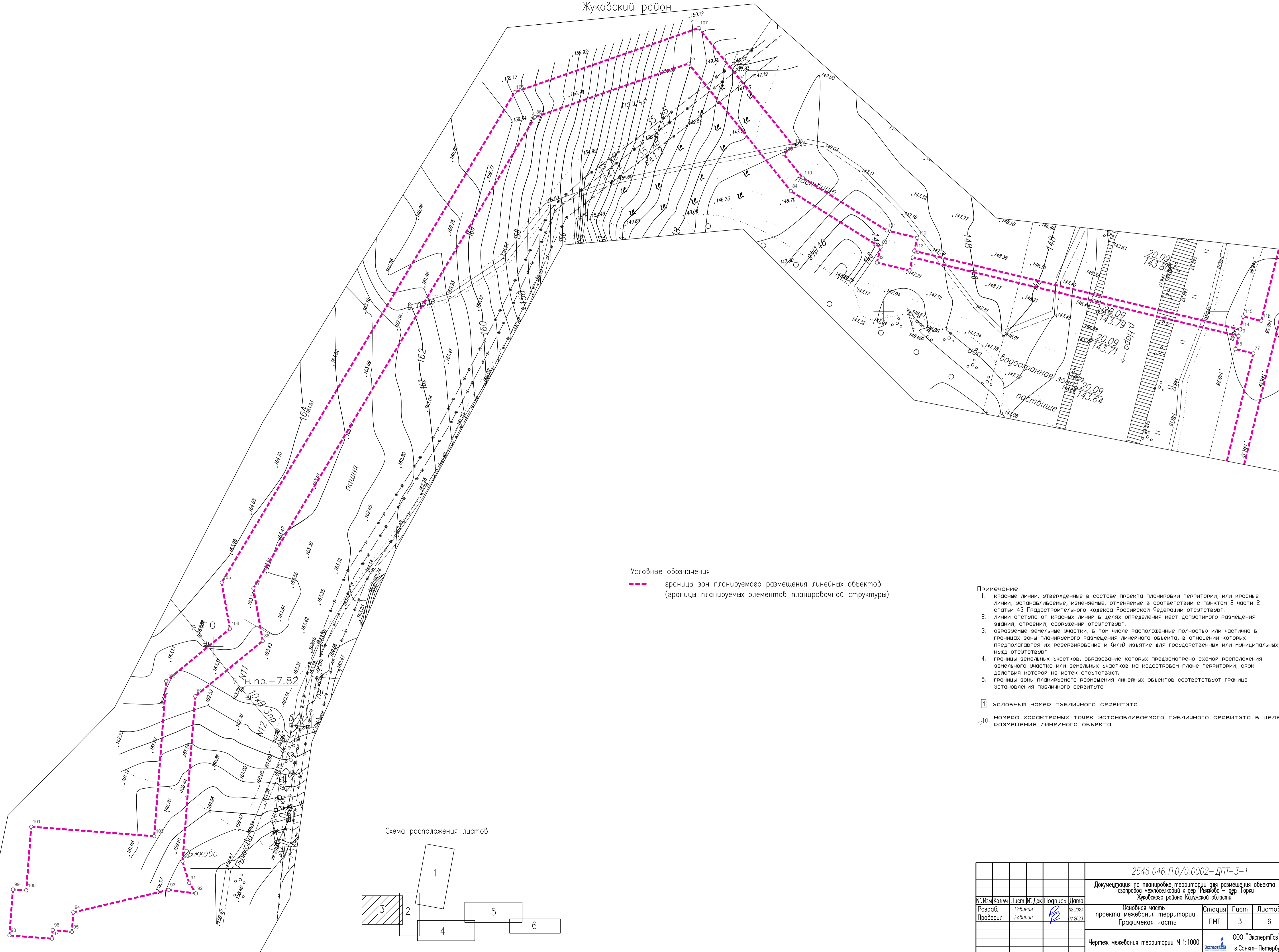
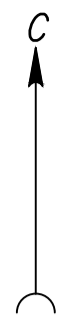
Схема расположения листов



СОПАСОВАНО

Инв.№ подл. Подпись и дата. Взам. инв.№

					2546.046.П.0/0.0002-ДПТ-3-1					
					Документация по планировке территории для размещения объекта Газопровод межпоселковый к дер. Ражково - дер. Горки Жуковского района Калужской области					
№.Изм.	Кол.уч.	Лист	№.Док.	Подпись	Дата	Основная часть проекта межевания территории	Стадия	Лист	Листов	
		Рябинин		Рябинин	02.2023	Графическая часть	ПМТ	2	6	
					Чертеж межевания территории М 1:1000			ООО "ЭкспертГаз" г.Санкт-Петербург		

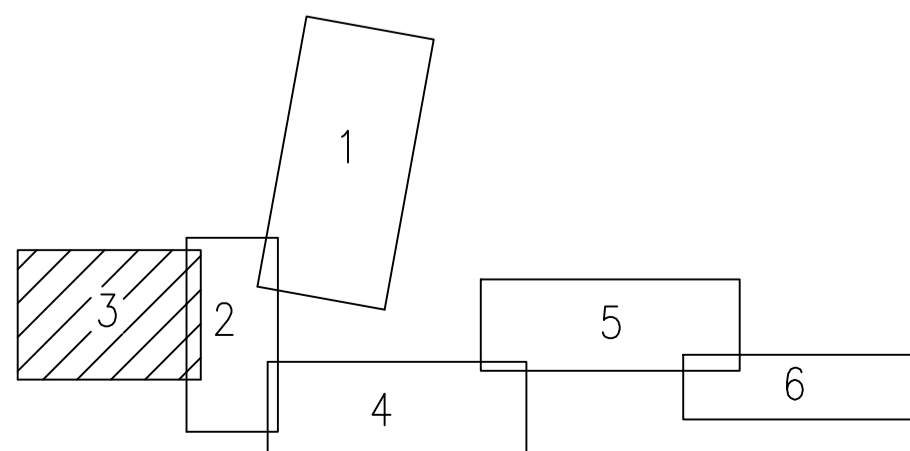


Условные обозначения
 - - - - - границы зон планируемого размещения линейных объектов
 (границы планируемых элементов планировочной структуры)


- Примечание
1. красные линии, утвержденные в составе проекта планировки территории, или красные линии, устанавливаемые, изменяемые, отменяемые в соответствии с пунктом 2 части 2 статьи 43 Градостроительного кодекса Российской Федерации отсутствуют;
 2. линии отступа от красных линий в целях определения мест допустимого размещения зданий, строений, сооружений отсутствуют;
 3. образуемые земельные участки, в том числе расположенные полностью или частично в границах зоны планируемого размещения линейного объекта, в отношении которых предполагается их резервирование и (или) изъятие для государственных или муниципальных нужд отсутствуют;
 4. границы земельных участков, образование которых предусмотрено схемой расположения земельного участка или земельных участков на кадастровом плане территории, срок действия которой не истек отсутствуют;
 5. границы зоны планируемого размещения линейных объектов соответствуют границе установления публичного сервитута.

- 1 условный номер публичного сервитута
 10 номера характерных точек устанавливаемого публичного сервитута в целях размещения линейного объекта

Схема расположения листов

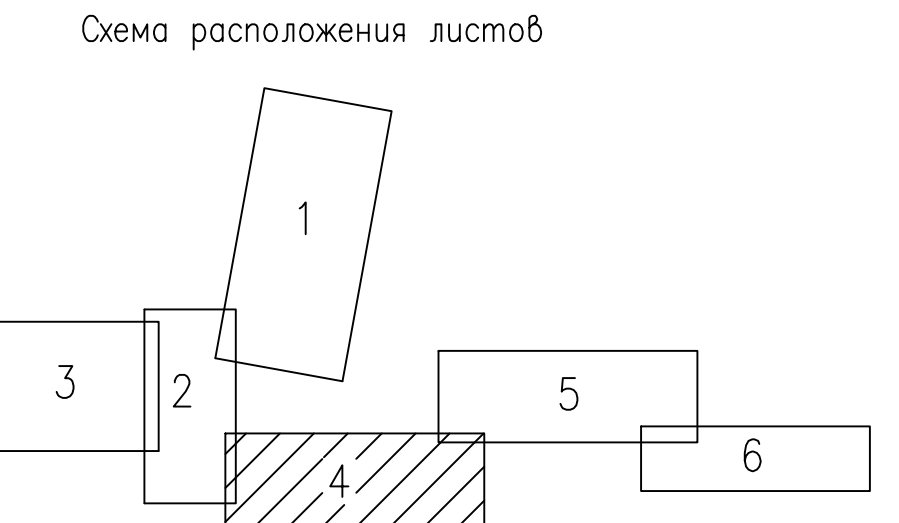


2546.046.П.0/0.0002-ДПТ-3-1						
Документация по планировке территории для размещения объекта Газопровод межпоселковый к дер. Раждово - дер. Горки Жуковского района Калужской области						
№	Изм	Кол.уч.	Лист	№ Док	Подпись	Дата
Разработчик	Рыбинин					02.2023
Проверил	Рыбинин					02.2023
Основная часть проекта межевания территории			Стадия	Лист	Листов	
Графическая часть			ПМТ	3	6	
Чертеж межевания территории М 1:1000						
ООО "ЭкспертГАЗ" г. Санкт-Петербург						



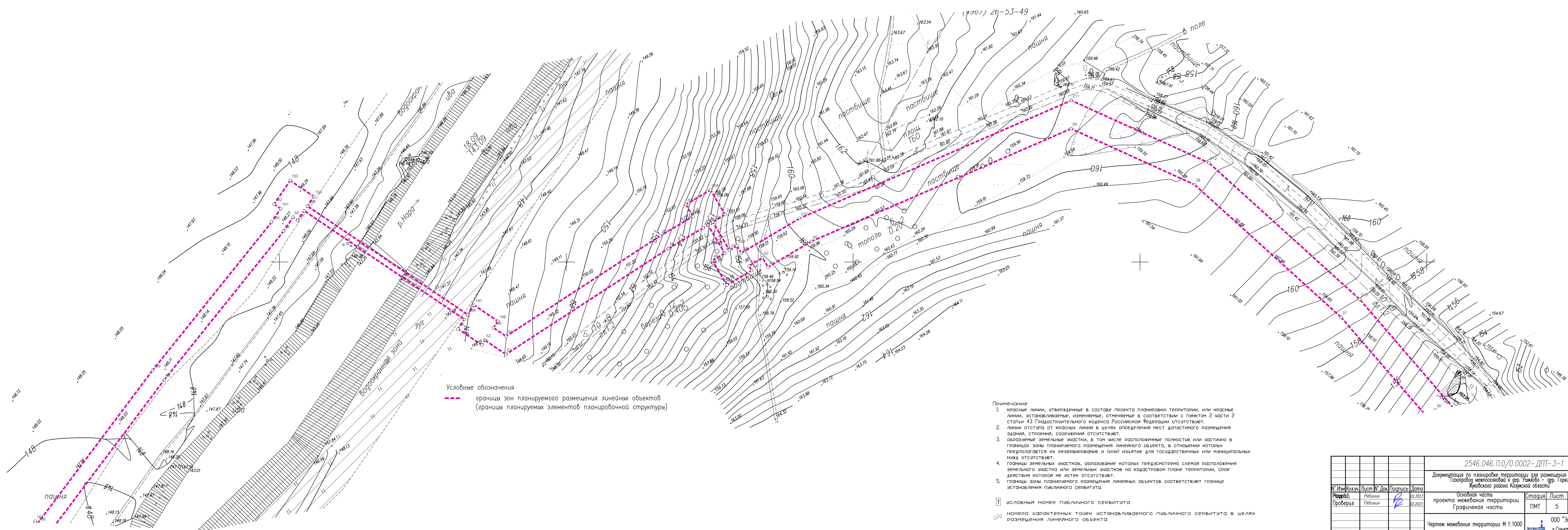

Условные обозначения
 - - - - - границы зон планируемого размещения линейных объектов
 (границы планируемых элементов планировочной структуры)

- Примечание
1. красные линии, утвержденные в составе проекта планировки территории, или красные линии, устанавливаемые, изменяемые, отменяемые в соответствии с пунктом 2 части 2 статьи 43 Градостроительного кодекса Российской Федерации отсутствуют.
 2. линии отступа от красных линий в целях определения мест допустимого размещения зданий, строений, сооружений отсутствуют.
 3. обозначены земельные участки, в том числе расположенные полностью или частично в границах зоны планируемого размещения линейного объекта, в отношении которых предполагается их резервирование и (или) изъятие для государственных или муниципальных нужд отсутствуют.
 4. границы земельных участков, образование которых предусмотрено схемой расположения земельного участка или земельных участков на кадастровом плане территории, срок действия которой не истек отсутствуют.
 5. границы зоны планируемого размещения линейных объектов соответствуют границе установления публичного сервитута.
- условный номер публичного сервитута
 ○10 номера характерных точек устанавливаемого публичного сервитута в целях размещения линейного объекта



		2546.046.П.О/0.0002-ДПТ-3-1	
Документация по планировке территории для размещения объекта Газопровод межпоселковый к дер. Рыжово - дер. Горки Жуковского района Калужской области			
№ Изм.	Кол.ч.	Лист № Док.	Подпись
Разработчик	Рябинин	Рябинин	02.2023
Проверил	Рябинин	Рябинин	02.2023
Основная часть проекта межевания территории		Стация	Лист
Графическая часть		ПМТ	4
Чертеж межевания территории М 1:1000		Листов	6
		ООО "ЭкспертГаз" г.Санкт-Петербург	

Составлено
 Вып. шиф. №
 Погр. и gamma
 шиф. № погр.



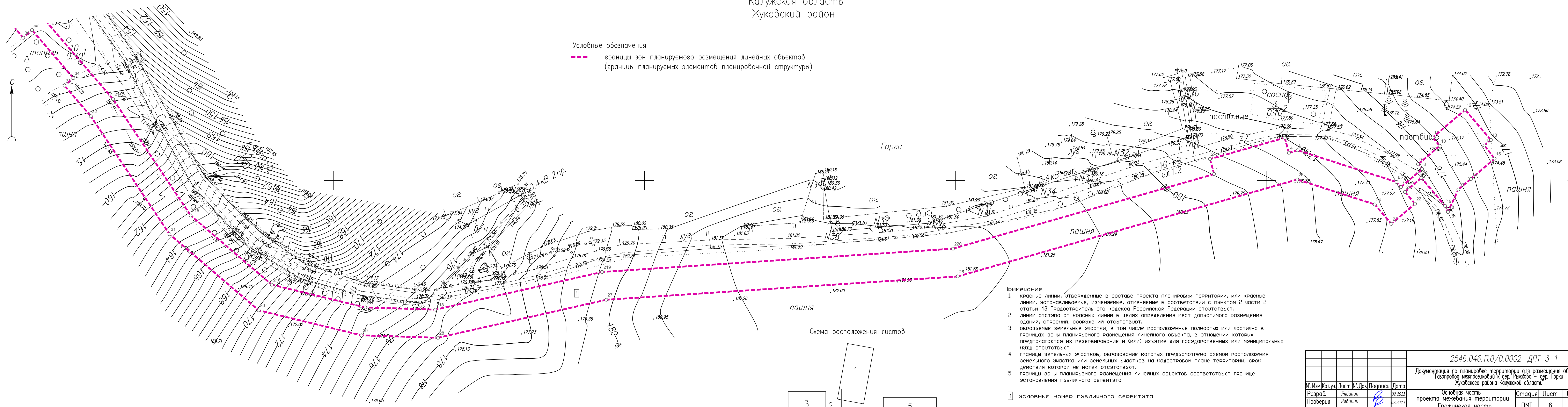
Условные обозначения
 --- границы зон планируемого размещения линейных объектов
 (границы планируемых элементов планировочной структуры)

- Примечание
1. красные линии, утвержденные в составе проекта планировки территории, или красные линии, устанавливаемые, изменяемые, отменяемые в соответствии с пунктом 2 части 2 статьи 43 Градостроительного кодекса Российской Федерации отсутствуют.
 2. линии отступа от красных линий в целях определения мест допустимого размещения зданий, строений, сооружений отсутствуют.
 3. образуемые земельные участки, в том числе расположенные полностью или частично в границах зоны планируемого размещения линейного объекта, в отношении которых предполагается их резервирование и (или) изъятие для государственных или муниципальных нужд отсутствуют.
 4. границ земельных участков, образование которых предусмотрено схемой расположения земельного участка или земельных участков на кадастровом плане территории, срок действия которой не истек отсутствуют.
 5. границы зоны планируемого размещения линейных объектов соответствуют границе установления публичного сервитута.
- 1 условный номер публичного сервитута
 10 номера характерных точек устанавливаемого публичного сервитута в целях размещения линейного объекта

				2546.046.П.О/0.0002-ДПТ-3-1		
				Документация по планировке территории для размещения объекта		
				Газопровод межпоселковый к дер. Рыжово - дер. Горки		
				Жуковского района Калужской области		
№ Изм.	Кол.ч.	Лист № Док.	Подпись	Дата	Стация	Лист
Резервб.	Рыбинин	Рыбинин	Рыбинин	02.2023	ПМТ	5
Проверил	Рыбинин	Рыбинин	Рыбинин	02.2023	Лист	6
				Основная часть		
				проекта межевания территории		
				Графическая часть		
				Чертеж межевания территории М 1:1000		
				ООО "ЭкспертГаз"		
				г. Санкт-Петербург		
				Формат А3		

Изм. № докум. вкл. № докум. утв. № докум. дата

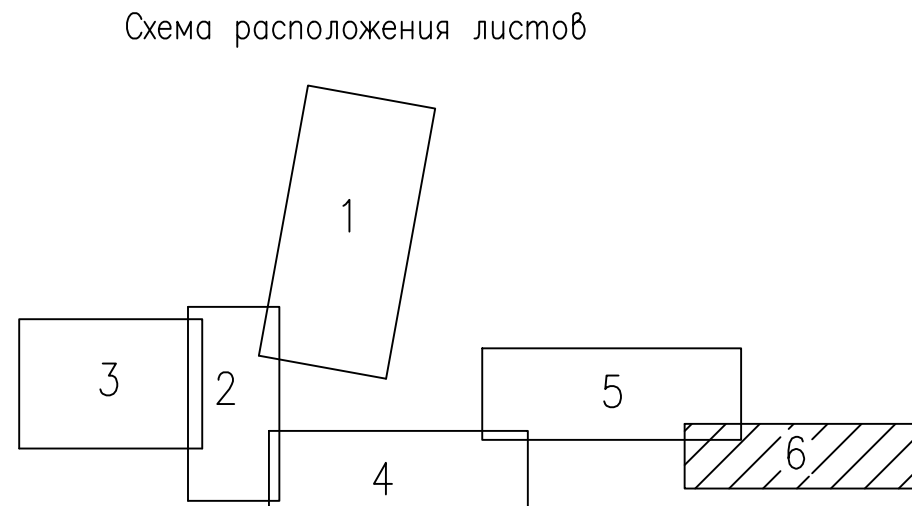
Калужская область
Жуковский район



Условные обозначения
 --- границы зон планируемого размещения линейных объектов
 (границы планируемых элементов планировочной структуры)

- Примечание
1. красные линии, утвержденные в составе проекта планировки территории, или красные линии, устанавливаемые, изменяемые, отменяемые в соответствии с пунктом 2 части 2 статьи 43 Градостроительного кодекса Российской Федерации отсутствуют.
 2. линии отступа от красных линий в целях определения мест допустимого размещения здания, строения, сооружения отсутствуют.
 3. образуемые земельные участки, в том числе расположенные полностью или частично в границах зоны планируемого размещения линейного объекта, в отношении которых предполагаются их резервирование и (или) изъятие для государственных или муниципальных нужд отсутствуют.
 4. границы земельных участков, образование которых предусмотрено схемой расположения земельного участка или земельных участков на кадастровом плане территории, срок действия которой не истек отсутствуют.
 5. границы зоны планируемого размещения линейных объектов соответствуют границе установления публичного сервитута.

1 условный номер публичного сервитута
 10 номера характерных точек устанавливаемого публичного сервитута в целях размещения линейного объекта



2546.046. П.О/0.0002-ДПТ-3-1					
Документация по планировке территории для размещения объекта Газопровод межпоселковый к дер. Рыжово - дер. Горки Жуковского района Калужской области					
№.Изм	Код.уч.	Лист	№.Док.	Подпись	Дата
Разраб.	Рябинин				02.2023
Проверил	Рябинин				02.2023
Основная часть проекта межевания территории				Стация	Лист
Графическая часть				ПМТ	6
Чертеж межевания территории М 1:1000				ООО "ЭкспертГаз" г.Санкт-Петербург	

Создано
 Вып. №
 Лист
 Изм. №

Содержание Раздела 2

Обозначение	Наименование	Примечание
2546.046.П.0/0.0002-ДПТ-3-2	Содержание раздела 2	1
2546.046.П.0/0.0002-ДПТ-3-2	Состав документации по планировке территории	1
2546.046.П.0/0.0002-ДПТ-3-2	Основная часть проекта межевания территории. Текстовая часть	17
	Всего листов	20

Согласовано	

Взам. инв. №	
Подп. и дата	
Инв. № подл.	

2546.046.П.0/0.0002-ДПТ-3-2					
Изм.	Кол.уч.	Лист	№ док	Подпись	Дата
Разраб.		Рябинин			01.23
Пров.		Рябинин			01.23
Содержание раздела 2					
			Стадия	Лист	Листов
					1

Состав документации по планировке территории

Обозначение	Наименование	Примечание
2546.046.П.0/0.0002-ДПТ-1	Том 1. Проект планировки территории. Основная часть	
2546.046.П.0/0.0002-ДПТ-1-1	Раздел 1. Основная часть проекта планировки территории. Графическая часть	
2546.046.П.0/0.0002-ДПТ-1-2	Раздел 2. Основная часть проекта планировки территории. Положение о размещении линейных объектов	
2546.046.П.0/0.0002-ДПТ-2	Том 2. Проект планировки территории. Материалы по обоснованию проекта планировки территории	
2546.046.П.0/0.0002-ДПТ-2-1	Раздел 3. Материалы по обоснованию проекта планировки территории. Графическая часть	
2546.046.П.0/0.0002-ДПТ-2-2	Раздел 4. Материалы по обоснованию проекта планировки территории. Пояснительная записка	
2546.046.П.0/0.0002-ДПТ-3	Том 3. Проект межевания территории. Основная часть	
2546.046.П.0/0.0002-ДПТ-3-1	Раздел 1. Основная часть проекта межевания территории. Графическая часть	
2546.046.П.0/0.0002-ДПТ-3-2	Раздел 2. Основная часть проекта межевания территории. Текстовая часть	
2546.046.П.0/0.0002-ДПТ-4	Том 4. Проект межевания территории. Материалы по обоснованию проекта межевания территории	
2546.046.П.0/0.0002-ДПТ-4-1	Раздел 3. Материалы по обоснованию проекта межевания территории. Графическая часть	
2546.046.П.0/0.0002-ДПТ-4-2	Раздел 4. Материалы по обоснованию проекта межевания территории. Пояснительная записка	

Согласовано

Взам. инв. №
Подп. и дата
Инв. № подл.

2546.046.П.0/0.0002-ДПТ-3-2						
Изм.	Кол.уч.	Лист	№ док	Подпись	Дата	
Разраб.		Рябинин			01.23	
Пров.		Рябинин			01.23	
Состав документации по планировке территории				Стадия	Лист	Листов
						1

Содержание

1. Перечень образуемых земельных участков	14
2. Перечень координат характерных точек границ образуемых земельных участков	18
3. Сведения о границах территории, применительно к которой осуществляется подготовка проекта межевания, содержащие перечень координат характерных точек таких границ в системе координат, используемой для ведения Единого государственного реестра недвижимости.	23
4. Вид разрешенного использования образуемых земельных участков, предназначенных для размещения линейных объектов и объектов капитального строительства, проектируемых в составе линейного объекта, а также существующих земельных участков, занятых линейными объектами и объектами капитального строительства, входящими в состав линейных объектов, в соответствии с проектом планировки территории.	28
Приложение.....	29

Инв. № подл.	Подп. и дата	Взам. инв. №

						2546.046.П.0/0.0002-ДПТ-3-2	Лист
Изм.	Кол.уч.	Лист	№ док	Подпись	Дата		

1. Перечень образуемых земельных участков

Проектом межевания территории не предусматривается образование земельных участков. На всю трассу газопровода планируется установление публичного сервитута. Перечень кадастровых номеров существующих земельных участков, на которых линейный объект будет размещен на условиях публичного сервитута, их описание местоположения, перечень и адреса расположенных на таких земельных участках объектов недвижимого имущества, представлены в Таблице 1

Таблица 1

Характеристики устанавливаемого публичного сервитута

№ п/п	Площадь публичного сервитута в границах земельного участка, кв.м.	Перечень кадастровых номеров существующих земельных участков/территориальной зоны, на которых линейный объект может быть размещен на условиях сервитута, публичного сервитута	Описание местоположения земельного участка	Категория земель	Вид разрешенного использования	Кадастровые номера объектов недвижимого имущества
1	6634	40:07:000000:1922	Местоположение установлено относительно ориентира расположенного в границах участка. Почтовый адрес ориентира: Калужская область, р-н Жуковский, Калужская область, р-н Жуковский, МО Сельское поселение село Тарутино, к-з "им. Гурьянова".	Земли сельскохозяйственного назначения	для сельскохозяйственного производства	—
2	3520	40:07:072702:342	установлено относительно ориентира расположенного в границах участка. Почтовый адрес ориентира: Калужская область, р-н Жуковский, Калужская область, р-н Жуковский, МО Сельское поселение село Тарутино, к-з "им. Гурьянова"	Земли сельскохозяйственного назначения	для сельскохозяйственного производства	—
3	35434	40:07:000000:1923	установлено относительно ориентира расположенного в границах участка. Почтовый адрес ориентира: Калужская область, р-н Жуковский, Калужская область, р-н Жуковский, МО Сельское поселение село Тарутино, к-з "им. Гурьянова"	Земли сельскохозяйственного назначения	для сельскохозяйственного производства	—

Изм.	Кол.уч.	Лист	№ док	Подпись	Дата

Взам. инв. №

Подп. и дата

Инв. № подл.

4	17171	40:07:000000:1915	установлено относительно ориентира расположенного в границах участка. Почтовый адрес ориентира: Калужская область, р-н Жуковский, Калужская область, р-н Жуковский, МО Сельское поселение село Тарутино, к-з "им. Гурьянова"	Земли сельскохозяйственного назначения	для сельскохозяйственного производства	—
5	3933	40:07:000000:1924	установлено относительно ориентира расположенного в границах участка. Почтовый адрес ориентира: Калужская область, р-н Жуковский, Калужская область, р-н Жуковский, МО Сельское поселение село Тарутино, к-з "им. Гурьянова"	Земли сельскохозяйственного назначения	для сельскохозяйственного производства	—
6	2803	40:07:074201:42	установлено относительно ориентира расположенного в границах участка. Почтовый адрес ориентира: Калужская область, р-н Жуковский, Калужская область, р-н Жуковский, МО Сельское поселение село Тарутино, к-з "им. Гурьянова"	Земли сельскохозяйственного назначения	для сельскохозяйственного производства	—
7	28387	40:07:074201:40	установлено относительно ориентира расположенного в границах участка. Почтовый адрес ориентира: Калужская область, р-н Жуковский, Калужская область, р-н Жуковский, МО Сельское поселение село Тарутино, к-з "им. Гурьянова"	Земли сельскохозяйственного назначения	для сельскохозяйственного производства	—
8	372	40:07:074201:32	установлено относительно ориентира расположенного в границах участка. Почтовый адрес ориентира: Калужская обл., р-н Жуковский	Земли лесного фонда	участок лесного фонда	—
9	9	40:07:074201:44	Адрес (описание местоположения): установлено относительно ориентира расположенного в границах участка. Почтовый адрес ориентира: Калужская область, р-н Жуковский, Калужская область, р-н Жуковский, МО Сельское поселение село Тарутино, к-з "им. Гурьянова"	Земли сельскохозяйственного назначения	для сельскохозяйственного производства	—

Инв. № подл.	Подп. и дата					Взам. инв. №
Изм.	Кол.уч.	Лист	№ док	Подпись	Дата	
2546.046.П.0/0.0002-ДПТ-3-2						Лист

Площадь публичного сервитута, устанавливаемого в границах земель лесного фонда, на существующем земельном участке с кадастровым номером 40:07:074201:32 составляет 372 м².

Площадь публичного сервитута, устанавливаемого на неразграниченных муниципальных землях Жуковского района Калужской области, в границах кадастровых кварталов: 40:07:072702, 40:07:074101, 40:07:073401, 40:07:071301, 40:07:074201, 40:07:070301— составляет 4149 м².

Таблица 2

Характеристики устанавливаемого публичного сервитута на неразграниченной территории

№ п/п	Площадь публичного сервитута в границах неразграниченных земель , кв.м.	Номер кадастрового квартала	Категория земель
1	571	40:07:072702	Категория не установлена
2	61	40:07:074101	
3	216	40:07:073401	
4	1553	40:07:071301	
5	1715	40:07:074201	
6	33	40:07:070301	

Площадь публичного сервитута, устанавливаемого в границах земельных участков, зарегистрированных в ЕГРН (исключая земли лесного фонда) — составляет 97891 м²

Общая площадь публичного сервитута, устанавливаемого для размещения объекта «Газопровод межпоселковый к дер. Рыжково – дер. Горки Жуковского района Калужской области» — составляет 102 412 м²

Инв. № подл.	Взам. инв. №
Подп. и дата	

Изм.	Кол.уч.	Лист	№ док	Подпись	Дата	2546.046.П.0/0.0002-ДПТ-3-2	Лист

Характеристики публичного сервитута

Условный номер сервитута	Площадь, кв.м.	Перечень кадастровых номеров существующих земельных участков, на которых линейный объект может быть размещен на условиях сервитута, публичного сервитута	Адрес или описание местоположения публичного сервитута
1	102 412	40:07:000000:1922 40:07:072702:342 40:07:000000:1923 40:07:000000:1915 40:07:000000:1924 40:07:074201:42 40:07:074201:40 40:07:074201:32 40:07:074201:44	Калужская обл., р-н Жуковский, МО Сельское поселение село Тарутино

2. Перечень координат характерных точек границ образуемых земельных участков

Проектом межевания территории не предусматривается образование земельных участков. На всю трассу газопровода планируется установление публичного сервитута.

Перечень координат характерных точек границ публичного сервитута представлен в Таблице 3.

Таблица 4.

*Перечень координат характерных точек границ публичного сервитута
Система координат МСК-40 зона 1*

Обозначение характерных точек границы № точки	Координаты, м	
	X	Y
1	496204,10	1353566,53
2	496213,72	1353563,79
3	496227,43	1353611,87
4	496217,81	1353614,61
5	496219,43	1353620,27
6	496199,01	1353683,84

7	496195,72	1353686,65
8	496207,35	1353700,29
9	496210,40	1353697,70
10	496222,26	1353711,61
11	496227,60	1353707,06
12	496245,44	1353727,99
13	496226,03	1353744,53
14	496222,52	1353740,41

Инва. № подл.	Подп. и дата	Взам. инв. №

15	496214,04	1353746,94
16	496201,00	1353731,69
17	496194,20	1353723,61
18	496179,77	1353716,88
19	496183,67	1353715,14
20	496201,67	1353699,80
21	496192,67	1353689,24
22	496185,06	1353695,73
23	496172,09	1353680,51
24	496184,60	1353669,84
25	496200,62	1353619,96
26	496138,33	1353401,55
27	496123,33	1353175,37
28	496098,91	1353067,10
29	496100,48	1353017,89
30	496116,53	1352951,81
31	496165,47	1352894,37
32	496241,30	1352843,76
33	496260,91	1352826,85
34	496265,81	1352832,53
35	496296,62	1352805,98
36	496291,72	1352800,30
37	496361,35	1352740,31
38	496453,94	1352638,10
39	496493,02	1352551,98
40	496414,36	1352370,93
41	496396,41	1352340,66
42	496402,86	1352336,84

43	496397,24	1352327,36
44	496394,06	1352329,25
45	496383,86	1352312,05
46	496401,06	1352301,85
47	496406,16	1352310,45
48	496425,77	1352298,82
49	496423,73	1352295,38
50	496409,38	1352271,18
51	496335,53	1352157,87
52	496345,38	1352143,35
53	496342,07	1352141,11
54	496353,30	1352124,55
55	496359,92	1352129,04
56	496435,69	1352017,31
57	496429,07	1352012,82
58	496431,27	1352009,58
59	496421,57	1352003,00
60	496317,81	1351919,74
61	496209,41	1351838,43
62	496204,18	1351843,10
63	496190,86	1351828,18
64	496196,82	1351822,85
65	496172,85	1351796,01
66	496166,88	1351801,34
67	496153,56	1351786,43
68	496155,57	1351784,63
69	496013,39	1351674,96
70	495954,42	1351579,31

Инва. № подл.	Подп. и дата	Взам. инв. №

Изм.	Кол.уч.	Лист	№ док	Подпись	Дата

2546.046.П.0/0.0002-ДПТ-3-2

Лист

71	495915,92	1351470,42
72	495930,75	1351234,73
73	495971,81	1351091,35
74	496063,15	1350838,48
75	496172,64	1350619,49
76	496230,93	1350585,18
77	496374,86	1350620,46
78	496377,43	1350609,81
79	496385,21	1350611,68
80	496432,12	1350417,26
81	496424,34	1350415,39
82	496429,03	1350395,94
83	496438,11	1350398,13
84	496471,64	1350344,63
85	496547,76	1350283,51
86	496515,80	1350191,93
87	496234,68	1350023,97
88	496203,39	1350029,58
89	496170,33	1349989,33
90	496071,82	1349981,72
91	496059,03	1349985,69
92	496052,68	1349989,74
93	496054,82	1349973,48
94	496041,42	1349916,55
95	496029,72	1349915,74
96	496030,88	1349904,26
97	496025,70	1349903,86
98	496027,66	1349878,44

99	496055,08	1349880,55
100	496054,47	1349888,51
101	496092,51	1349891,45
102	496086,84	1349964,83
103	496179,37	1349971,97
104	496210,60	1350010,00
105	496238,13	1350005,07
106	496530,65	1350179,83
107	496568,94	1350289,59
108	496498,48	1350346,16
109	496493,79	1350340,31
110	496479,60	1350351,71
111	496448,19	1350401,81
112	496443,79	1350420,08
113	496436,01	1350418,20
114	496389,10	1350612,62
115	496396,88	1350614,50
116	496394,29	1350625,23
117	496513,02	1350654,33
118	496584,32	1350669,13
119	496653,09	1350688,33
120	496620,35	1350805,58
121	496901,59	1350884,09
122	497013,22	1350974,87
123	497124,95	1351005,72
124	497241,60	1351001,26
125	497258,26	1351144,55
126	497266,71	1351144,33

Инва. № подл.	Подп. и дата	Взам. инв. №

Изм.	Кол.уч.	Лист	№ док	Подпись	Дата

2546.046.П.0/0.0002-ДПТ-3-2

Лист

127	497266,86	1351150,33
128	497287,35	1351149,82
129	497287,20	1351143,82
130	497307,19	1351143,32
131	497307,34	1351149,41
132	497366,11	1351168,11
133	497433,84	1351221,35
134	497438,28	1351215,69
135	497443,00	1351219,40
136	497460,30	1351197,39
137	497455,58	1351193,68
138	497467,94	1351177,96
139	497469,51	1351179,19
140	497479,03	1351167,08
141	497473,70	1350881,68
142	497456,61	1350861,33
143	497461,05	1350834,62
144	497478,81	1350837,57
145	497475,73	1350856,10
146	497491,58	1350874,99
147	497492,97	1350949,50
148	497490,49	1350957,06
149	497493,13	1350957,92
150	497497,15	1351173,16
151	497471,31	1351206,04
152	497463,44	1351199,86
153	497446,14	1351221,87
154	497454,00	1351228,05

155	497438,44	1351247,86
156	497357,55	1351184,28
157	497292,84	1351163,68
158	497287,70	1351163,81
159	497287,44	1351153,82
160	497266,96	1351154,33
161	497267,20	1351164,33
162	497242,51	1351164,95
163	497225,64	1351019,88
164	497122,85	1351023,81
165	497004,79	1350991,22
166	496893,14	1350900,42
167	496663,44	1350836,29
168	496665,46	1350829,07
169	496607,42	1350812,86
170	496640,15	1350695,62
171	496581,84	1350679,34
172	496510,70	1350664,58
173	496232,58	1350596,39
174	496180,64	1350626,96
175	496072,81	1350842,63
176	495981,80	1351094,58
177	495941,15	1351236,53
178	495926,53	1351468,94
179	495963,95	1351574,75
180	496021,33	1351667,81
181	496163,53	1351777,52
182	496168,48	1351773,10

Инва. № подл.	Подп. и дата	Взам. инв. №

Изм.	Кол.уч.	Лист	№ док	Подпись	Дата

2546.046.П.0/0.0002-ДПТ-3-2

Лист

183	496181,80	1351788,02
184	496175,83	1351793,35
185	496199,81	1351820,19
186	496205,78	1351814,86
187	496219,10	1351829,78
188	496217,40	1351831,30
189	496324,25	1351911,45
190	496427,81	1351994,55
191	496437,16	1352000,89
192	496440,29	1351996,27
193	496456,85	1352007,50
194	496445,62	1352024,05
195	496439,00	1352019,56
196	496363,23	1352131,29
197	496369,85	1352135,78
198	496358,63	1352152,33
199	496354,07	1352149,24
200	496348,14	1352157,99
201	496418,30	1352265,63
202	496431,74	1352288,31
203	496440,09	1352283,36
204	496450,29	1352300,56
205	496433,09	1352310,76
206	496427,99	1352302,16
207	496408,20	1352313,89
208	496411,26	1352319,05
209	496406,28	1352322,02
210	496430,42	1352362,72

211	496512,72	1352552,14
212	496469,17	1352648,10
213	496373,94	1352753,22
214	496252,21	1352858,11
215	496177,54	1352907,95
216	496133,01	1352960,23
217	496118,41	1353020,33
218	496116,97	1353065,37
219	496141,20	1353172,78
220	496156,17	1353398,45
1	496204,10	1353566,53

Инв. № подл.	Подп. и дата	Взам. инв. №

Изм.	Кол.уч.	Лист	№ док	Подпись	Дата

2546.046.П.0/0.0002-ДПТ-3-2

3. Сведения о границах территории, применительно к которой осуществляется подготовка проекта межевания, содержащие перечень координат характерных точек таких границ в системе координат, используемой для ведения Единого государственного реестра недвижимости.

Перечень координат характерных точек границ территории, применительно к которой осуществляется подготовка проекта межевания

Таблица 5.

Система координат МСК-40 зона 1

Обозначение характерных точек границы № точки	Координаты, м	
	X	Y
1	496204,10	1353566,53
2	496213,72	1353563,79
3	496227,43	1353611,87
4	496217,81	1353614,61
5	496219,43	1353620,27
6	496199,01	1353683,84
7	496195,72	1353686,65
8	496207,35	1353700,29
9	496210,40	1353697,70
10	496222,26	1353711,61
11	496227,60	1353707,06
12	496245,44	1353727,99
13	496226,03	1353744,53
14	496222,52	1353740,41
15	496214,04	1353746,94
16	496201,00	1353731,69
17	496194,20	1353723,61
18	496179,77	1353716,88
19	496183,67	1353715,14
20	496201,67	1353699,80
21	496192,67	1353689,24
22	496185,06	1353695,73
23	496172,09	1353680,51
24	496184,60	1353669,84
25	496200,62	1353619,96
26	496138,33	1353401,55
27	496123,33	1353175,37
28	496098,91	1353067,10
29	496100,48	1353017,89
30	496116,53	1352951,81
31	496165,47	1352894,37
32	496241,30	1352843,76
33	496260,91	1352826,85

Взам. инв. №	
Подп. и дата	
Инв. № подл.	

Изм.	Кол.уч.	Лист	№ док	Подпись	Дата

34	496265,81	1352832,53
35	496296,62	1352805,98
36	496291,72	1352800,30
37	496361,35	1352740,31
38	496453,94	1352638,10
39	496493,02	1352551,98
40	496414,36	1352370,93
41	496396,41	1352340,66
42	496402,86	1352336,84
43	496397,24	1352327,36
44	496394,06	1352329,25
45	496383,86	1352312,05
46	496401,06	1352301,85
47	496406,16	1352310,45
48	496425,77	1352298,82
49	496423,73	1352295,38
50	496409,38	1352271,18
51	496335,53	1352157,87
52	496345,38	1352143,35
53	496342,07	1352141,11
54	496353,30	1352124,55
55	496359,92	1352129,04
56	496435,69	1352017,31
57	496429,07	1352012,82
58	496431,27	1352009,58
59	496421,57	1352003,00
60	496317,81	1351919,74
61	496209,41	1351838,43
62	496204,18	1351843,10
63	496190,86	1351828,18
64	496196,82	1351822,85
65	496172,85	1351796,01
66	496166,88	1351801,34
67	496153,56	1351786,43
68	496155,57	1351784,63
69	496013,39	1351674,96
70	495954,42	1351579,31
71	495915,92	1351470,42
72	495930,75	1351234,73
73	495971,81	1351091,35
74	496063,15	1350838,48
75	496172,64	1350619,49
76	496230,93	1350585,18
77	496374,86	1350620,46
78	496377,43	1350609,81
79	496385,21	1350611,68

Индв. № подл.	Подп. и дата	Взам. инв. №

Изм.	Кол.уч.	Лист	№ док	Подпись	Дата

2546.046.П.0/0.0002-ДПТ-3-2

Лист

80	496432,12	1350417,26
81	496424,34	1350415,39
82	496429,03	1350395,94
83	496438,11	1350398,13
84	496471,64	1350344,63
85	496547,76	1350283,51
86	496515,80	1350191,93
87	496234,68	1350023,97
88	496203,39	1350029,58
89	496170,33	1349989,33
90	496071,82	1349981,72
91	496059,03	1349985,69
92	496052,68	1349989,74
93	496054,82	1349973,48
94	496041,42	1349916,55
95	496029,72	1349915,74
96	496030,88	1349904,26
97	496025,70	1349903,86
98	496027,66	1349878,44
99	496055,08	1349880,55
100	496054,47	1349888,51
101	496092,51	1349891,45
102	496086,84	1349964,83
103	496179,37	1349971,97
104	496210,60	1350010,00
105	496238,13	1350005,07
106	496530,65	1350179,83
107	496568,94	1350289,59
108	496498,48	1350346,16
109	496493,79	1350340,31
110	496479,60	1350351,71
111	496448,19	1350401,81
112	496443,79	1350420,08
113	496436,01	1350418,20
114	496389,10	1350612,62
115	496396,88	1350614,50
116	496394,29	1350625,23
117	496513,02	1350654,33
118	496584,32	1350669,13
119	496653,09	1350688,33
120	496620,35	1350805,58
121	496901,59	1350884,09
122	497013,22	1350974,87
123	497124,95	1351005,72
124	497241,60	1351001,26
125	497258,26	1351144,55

Инв. № подл.	Подп. и дата	Взам. инв. №

Изм.	Кол.уч.	Лист	№ док	Подпись	Дата

2546.046.П.0/0.0002-ДПТ-3-2

Лист

126	497266,71	1351144,33
127	497266,86	1351150,33
128	497287,35	1351149,82
129	497287,20	1351143,82
130	497307,19	1351143,32
131	497307,34	1351149,41
132	497366,11	1351168,11
133	497433,84	1351221,35
134	497438,28	1351215,69
135	497443,00	1351219,40
136	497460,30	1351197,39
137	497455,58	1351193,68
138	497467,94	1351177,96
139	497469,51	1351179,19
140	497479,03	1351167,08
141	497473,70	1350881,68
142	497456,61	1350861,33
143	497461,05	1350834,62
144	497478,81	1350837,57
145	497475,73	1350856,10
146	497491,58	1350874,99
147	497492,97	1350949,50
148	497490,49	1350957,06
149	497493,13	1350957,92
150	497497,15	1351173,16
151	497471,31	1351206,04
152	497463,44	1351199,86
153	497446,14	1351221,87
154	497454,00	1351228,05
155	497438,44	1351247,86
156	497357,55	1351184,28
157	497292,84	1351163,68
158	497287,70	1351163,81
159	497287,44	1351153,82
160	497266,96	1351154,33
161	497267,20	1351164,33
162	497242,51	1351164,95
163	497225,64	1351019,88
164	497122,85	1351023,81
165	497004,79	1350991,22
166	496893,14	1350900,42
167	496663,44	1350836,29
168	496665,46	1350829,07
169	496607,42	1350812,86
170	496640,15	1350695,62
171	496581,84	1350679,34

Взам. инв.№	
Подп. и дата	
Инв. № подл.	

Изм.	Кол.уч.	Лист	№ док	Подпись	Дата

2546.046.П.0/0.0002-ДПТ-3-2

Лист

172	496510,70	1350664,58
173	496232,58	1350596,39
174	496180,64	1350626,96
175	496072,81	1350842,63
176	495981,80	1351094,58
177	495941,15	1351236,53
178	495926,53	1351468,94
179	495963,95	1351574,75
180	496021,33	1351667,81
181	496163,53	1351777,52
182	496168,48	1351773,10
183	496181,80	1351788,02
184	496175,83	1351793,35
185	496199,81	1351820,19
186	496205,78	1351814,86
187	496219,10	1351829,78
188	496217,40	1351831,30
189	496324,25	1351911,45
190	496427,81	1351994,55
191	496437,16	1352000,89
192	496440,29	1351996,27
193	496456,85	1352007,50
194	496445,62	1352024,05
195	496439,00	1352019,56
196	496363,23	1352131,29
197	496369,85	1352135,78
198	496358,63	1352152,33
199	496354,07	1352149,24
200	496348,14	1352157,99
201	496418,30	1352265,63
202	496431,74	1352288,31
203	496440,09	1352283,36
204	496450,29	1352300,56
205	496433,09	1352310,76
206	496427,99	1352302,16
207	496408,20	1352313,89
208	496411,26	1352319,05
209	496406,28	1352322,02
210	496430,42	1352362,72
211	496512,72	1352552,14
212	496469,17	1352648,10
213	496373,94	1352753,22
214	496252,21	1352858,11
215	496177,54	1352907,95
216	496133,01	1352960,23
217	496118,41	1353020,33

Взам. инв.№	
Подп. и дата	
Инв. № подл.	

Изм.	Кол.уч.	Лист	№ док	Подпись	Дата

2546.046.П.0/0.0002-ДПТ-3-2

Лист

218	496116,97	1353065,37
219	496141,20	1353172,78
220	496156,17	1353398,45
1	496204,10	1353566,53

4. Вид разрешенного использования образуемых земельных участков, предназначенных для размещения линейных объектов и объектов капитального строительства, проектируемых в составе линейного объекта, а также существующих земельных участков, занятых линейными объектами и объектами капитального строительства, входящими в состав линейных объектов, в соответствии с проектом планировки территории

Проектом межевания территории не предусматривается образование земельных участков.

Инв. № подл.	Подп. и дата	Взам. инв. №

Изм.	Кол.уч.	Лист	№ док	Подпись	Дата

2546.046.П.0/0.0002-ДПТ-3-2

Лист

Приложение

Целевое назначение лесов, вид (виды) разрешенного использования лесного участка, количественные и качественные характеристики лесного участка, сведения о нахождении лесного участка в границах особо защитных участков лесов (в случае, если подготовка проекта межевания территории осуществляется в целях определения местоположения границ, образуемых и (или) изменяемых лесных участков).

Виды разрешенного использования лесов на проектируемом лесном участке

Лесохозяйственным регламентом Жуковского лесничества в Воробьевском участковом лесничестве (колхоз «Гурьянова») квартале № 12 (часть выдела 13) и соответственно в проектируемом лесном участке установлен вид разрешенного использования лесов: строительство, реконструкция, эксплуатация линейных объектов.

Количественные и качественные характеристики лесного участка

Таблица 1. Распределение земель

Общая площадь, га	В том числе									
	лесные земли					нелесные земли				
	занятые лесными насаждениями - всего	в том числе покрытые лесными культурами	лесные питомники, плантации	не занятые лесными насаждениями	итого	дороги	просеки	болота	другие	итого
1	2	3	4	5	6	7	8	9	10	11
0,0372	0,0372	-		-	0,0372	-	-	-	-	-

Таблица 2. Характеристика проектируемого лесного участка

Целевое назначение /категория защитности лесов	Номер квартала	Номер части выдела	Состав насаждения или характеристика лесного участка при отсутствии насаждения	Площадь (га)/запас древесины при наличии (куб. м)	В том числе по группам возраста древостоя (га/куб. м)				
					молодняки	средне-возрастные	приспевающие	спелые и перестойные	
1	2	3	4	5	6	7	8	9	
Воробьевское участковое лесничество (колхоз «Гурьянова»)									
Защитные леса (ценные леса: запретные полосы лесов, расположенные вдоль водных объектов)	12	13	6ОЛС4Б+ДН	0,0372/4,5	-	-			0,0372/4,5
Итого				0,0372/4,5	-	-			0,0372/4,5

Таблица 3. Средние таксационные показатели насаждений проектируемого лесного участка

Целевое назначение лесов	Хозяйство, преобладающая порода	Состав насаждений	Возраст	Бонитет	Полнота	Средний запас древесины (куб. м/га)		
						средневозрастные	приспевающие	спелые и перестойные
1	2	3	4	5	6	7	8	9
Защитные леса	Мягколиственные, ОЛС	6ОЛС4Б+ДН	75	2	0,4	-	-	120

Взам. инв. №

Подп. и дата

Инв. № подл.

2546.046.П.0/0.0002-ДПТ-3-2

Лист

Изм.	Кол.уч.	Лист	№ док	Подпись	Дата
------	---------	------	-------	---------	------

Таблица 4 Виды и объемы использования лесов на проектируемом участке

Целевое назначение лесов	Хозяйство (хвойное, твердолиственное, мягколиственное)	Площадь, га	Единица измерения	Объемы использования лесов (изъятия лесных ресурсов)
1	2	3	4	5
Вид использования лесов – «Строительство, реконструкция, эксплуатация линейных объектов» Цель предоставления лесного участка - строительство линейного объекта «Газопровод межпоселковый к дер. Рыжково – дер. Горки Жуковского района Калужской области»				
Защитные леса	Мягколиственное	0,0372	куб.м	4,5

Таблица 5 Сведения о наличии зданий, сооружений, объектов, связанных с созданием лесной инфраструктуры и объектов, не связанных с созданием лесной инфраструктуры на проектируемом лесном участке

№ п/п	Участковое лесничество/ урочище (при наличии)	Номер квартала	Номер выдела	Площадь объекта (га)	Наименование объекта
1	2	3	4	5	6
-	-	-	-	-	-

Таблица 6 Сведения о наличии на проектируемом лесном участке особо защитных участков лесов, особо охраняемых природных территорий, зон с особыми условиями использования территорий

Согласно данным государственного лесного реестра на проектируемом лесном участке имеются особо защитные участки лесов (ОЗУ), особо охраняемые природные территории (ООПТ), зоны с особыми условиями использования территорий.

№ п/п	Наименование участкового лесничества/урочища (при наличии)	Номер квартала	Номер выдела	Виды ОЗУ, наименование ООПТ, виды зон с особыми условиями использования территорий	Общая площадь, га
1	2	3	4	5	6
1	Воробьевское участковое лесничество (колхоз «Гурьянова»)	12	13	озу: УЧАСТКИ ЛЕСА ВОКРУГ СЕЛЬСКИХ НАСЕЛЕННЫХ ПУНКТОВ	0,0372

Взам. инв. №	Подп. и дата	Инв. № подл.							Лист
			2546.046.П.0/0.0002-ДПТ-3-2						
Изм.	Кол.уч.	Лист	№ док	Подпись	Дата				

СХЕМА расположения проектируемого лесного участка

местоположение: Калужская область, Жуковский район, Жуковское лесничество, Воробьевское участковое лесничество (колхоз «Гурьянова») квартал 12 (часть выдела 13)

площадь: 0,0372 га

масштаб: 1:10000



Условные обозначения:

 -проектируемый лесной участок