



**Общество с ограниченной ответственностью
«Газпром проектирование»**

Московский филиал

Заказчик – ООО «Газпром межрегионгаз»

«Утверждено

от «__» _____ 202_г.№ _____»

ДОКУМЕНТАЦИЯ ПО ПЛАНИРОВКЕ ТЕРРИТОРИИ

Проект планировки и межевания территории

**«МЕЖПОСЕЛКОВЫЙ ГАЗОПРОВОД К ДЕР. ЗАВОРОВО –
ЖУКОВСКОГО РАЙОНА КАЛУЖСКОЙ ОБЛАСТИ»**

ТОМ 1

Основная часть проекта планировки территории.

Графическая часть

3064.085.П.0/0.0002-ППТ1



Общество с ограниченной ответственностью
«Газпром проектирование»

Московский филиал

Заказчик – ООО «Газпром межрегионгаз»

ДОКУМЕНТАЦИЯ ПО ПЛАНИРОВКЕ ТЕРРИТОРИИ
Проект планировки и межевания территории

**«МЕЖПОСЕЛКОВЫЙ ГАЗОПРОВОД К ДЕР. ЗАВОРОВО –
ЖУКОВСКОГО РАЙОНА КАЛУЖСКОЙ ОБЛАСТИ»**

ТОМ 1

Основная часть проекта планировки территории.
Графическая часть

3064.085.П.0/0.0002-ППТ1

Заместитель директора
Московского филиала
по производству



Ю.М. Комиссаров

Главный инженер проекта

А.А. Назарян

Взам. инв. №	
Подпись и дата	
Инв. № подл.	

Список исполнителей

Начальник
Центра подготовки производства



М.С. Коновальцев

(подпись, дата)

Начальник отдела разработки
документации по планировке территорий



Е.А. Ольховикова

(подпись, дата)

Главный специалист отдела разработки
документации по планировке территорий



Ю.Ю. Бовбас

(подпись, дата)

Ведущий инженер отдела разработки
документации по планировке территорий



А.В. Дворник

(подпись, дата)

Ведущий инженер отдела разработки
документации по планировке территорий



Н.Т. Шайнурова

Главный инженер проекта



А.А. Назарян

(подпись, дата)

Список участников работ

А.В. Дворник – разработка документации по планировке территории

Ю.Ю. Таратунина – разработка документации по планировке территории

Обозначение	Наименование	Примечание
3064.085.П.0/0.0002-ППТ1-С	Содержание тома 1	3
3064.085.П.0/0.0002-СД	Состав документации по планировке территории	4
3064.085.П.0/0.0002-ППТ1.ВКМ	Ведомость картографических материалов	5
3064.085.П.0/0.0002-ППТ1.1	Чертеж границ зон планируемого размещения линейных объектов.	6


Состав документации по планировке территории


Номер тома	Обозначение	Наименование документа	Примечания
Том 1	3064.085.П.0/0.0002-ППТ1	Основная часть проекта планировки территории. Графическая часть	-
Том 2	3064.085.П.0/0.0002-ППТ2	Основная часть проекта планировки территории. Положение о размещении линейного объекта	-
Том 3	3064.085.П.0/0.0002-ППТ3	Материалы по обоснованию проекта планировки территории. Графическая часть	-
Том 4	3064.085.П.0/0.0002-ППТ4	Материалы по обоснованию проекта планировки территории. Пояснительная записка	-
Том 5	3064.085.П.0/0.0002-ПМТ1	Основная часть проекта межевания территории. Графическая часть	-
Том 6	3064.085.П.0/0.0002-ПМТ2	Основная часть проекта межевания территории. Текстовая часть	-
Том 7	3064.085.П.0/0.0002-ПМТ3	Материалы по обоснованию проекта межевания. Графическая часть	-
Том 8	3064.085.П.0/0.0002-ПМТ4	Материалы по обоснованию проекта межевания. Пояснительная записка	-


Ведомость картографических материалов

Наименование документации «Межпоселковый газопровод к дер. Заворово Жуковского района Калужской области»
 Обозначение 3064.085.П.0/0.0002-ППТ1.ВКМ
 Организация ООО «Газпром проектирование»
 Дата создания 19.06.2023 г.

№	Краткое наименование тома (книги)	Обозначение тома (книги)	Номер страницы (листа)	Номер рисунка, графического приложения, текстового приложения	Краткое наименование рисунка графического приложения, текстового приложения	Реквизиты лицензионного договора	Примечание
1	2	3	4	5	6	7	8
1	ППТ1	3064.085.П.0/0.0002-ППТ1.1	6	-	Чертеж границ зон планируемого размещения линейных объектов.	-	-

Составил Ведущий инженер  А.В. Дворник 19.06.2023 г.
 (Должность) (подпись) (И.О. Фамилия) (Дата)

Проверил Главный специалист  Ю.Ю. Бовбас 19.06.2023 г.
 (Должность) (подпись) (И.О. Фамилия) (Дата)

ГИП  А.А. Назарян 19.06.2023 г.
 (подпись) (И.О. Фамилия) (Дата)

При строительстве объекта «Межпоселковый газопровод к дер. Заворово Жуковского района Калужской области» не предусматривается установление или отмена красных линий (письмо Администрации МР «Жуковский район» Калужской области от 09.02.2023 №04-07/664 приложено к тому 3064.085.П.0/0.0002-ППТ4), а также реконструкция линейных объектов в связи с изменением их местоположения, в связи с чем соответствующие чертежи не разрабатываются.

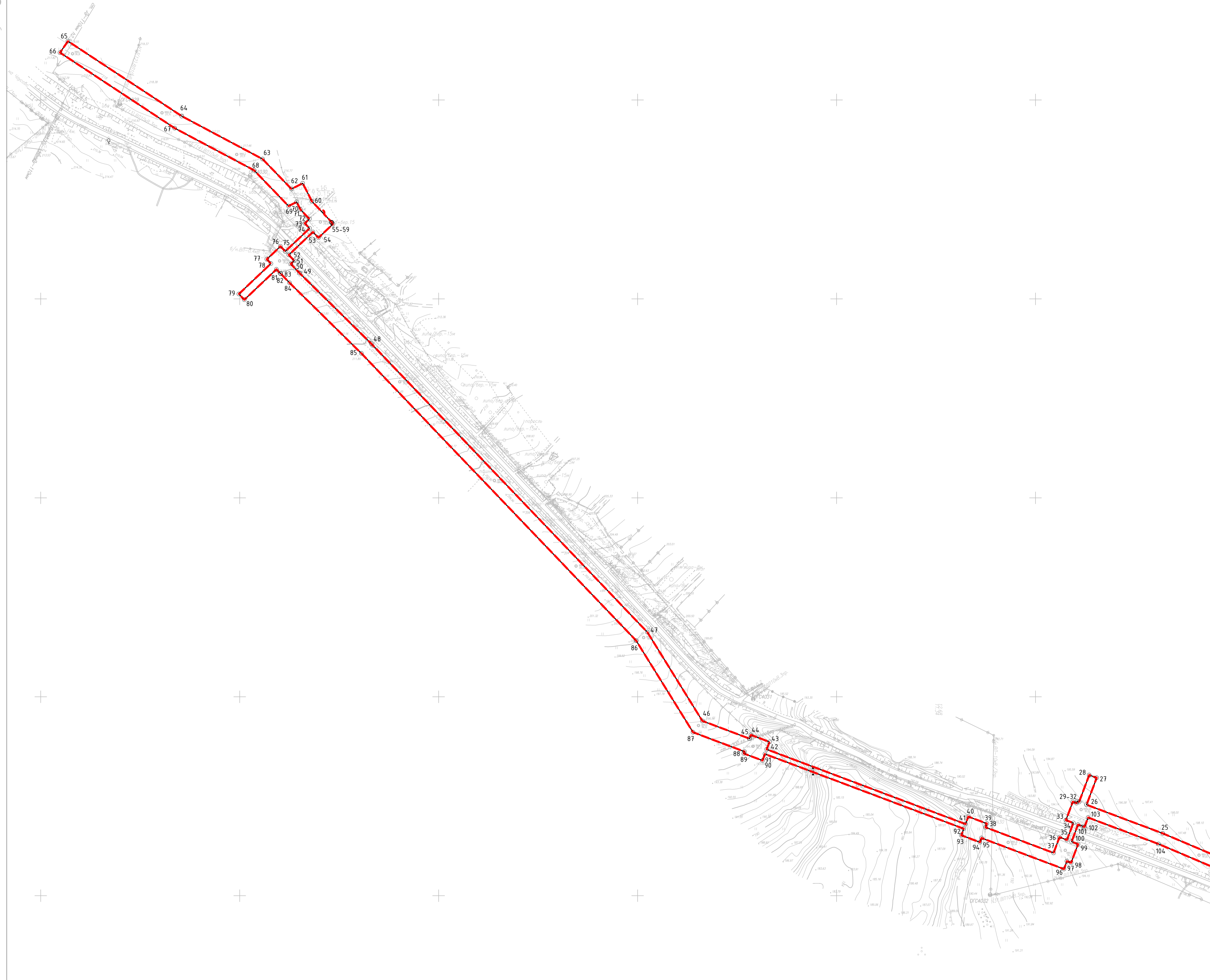
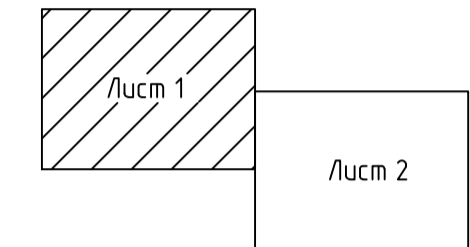


СХЕМА РАСПОЛОЖЕНИЯ ЛИСТОВ



УСЛОВНЫЕ ОБОЗНАЧЕНИЯ

- граница зоны планируемого размещения линейного объекта
- граница территории, в отношении которой осуществляется подготовка проекта планировки
- номера характерных точек границы зоны планируемого размещения линейного объекта

Система координат МСК 40
Система высот Балтийская, 1977 г.

						3064.085.П.0/0.0002-ППТ1			
						Межпоселковый Газопровод к дер. Заворово Жуковского района Калужской области			
Изм.	Кол. чч.	Лист	Издк.	Подпись	Дата	Проект планировки территории	Стадия	Лист	Листов
Разраб.		Конева			19.23		П	1	2
Проверил		Боббас			19.23				
Нач. отдела					19.23				
Н.Контр.					19.23	Чертеж границ зон планируемого размещения линейных объектов (1:2000)			
ГИП		Назарян			19.23				

Составлено
План. и дата
Взамине №
Имя, Фамилия

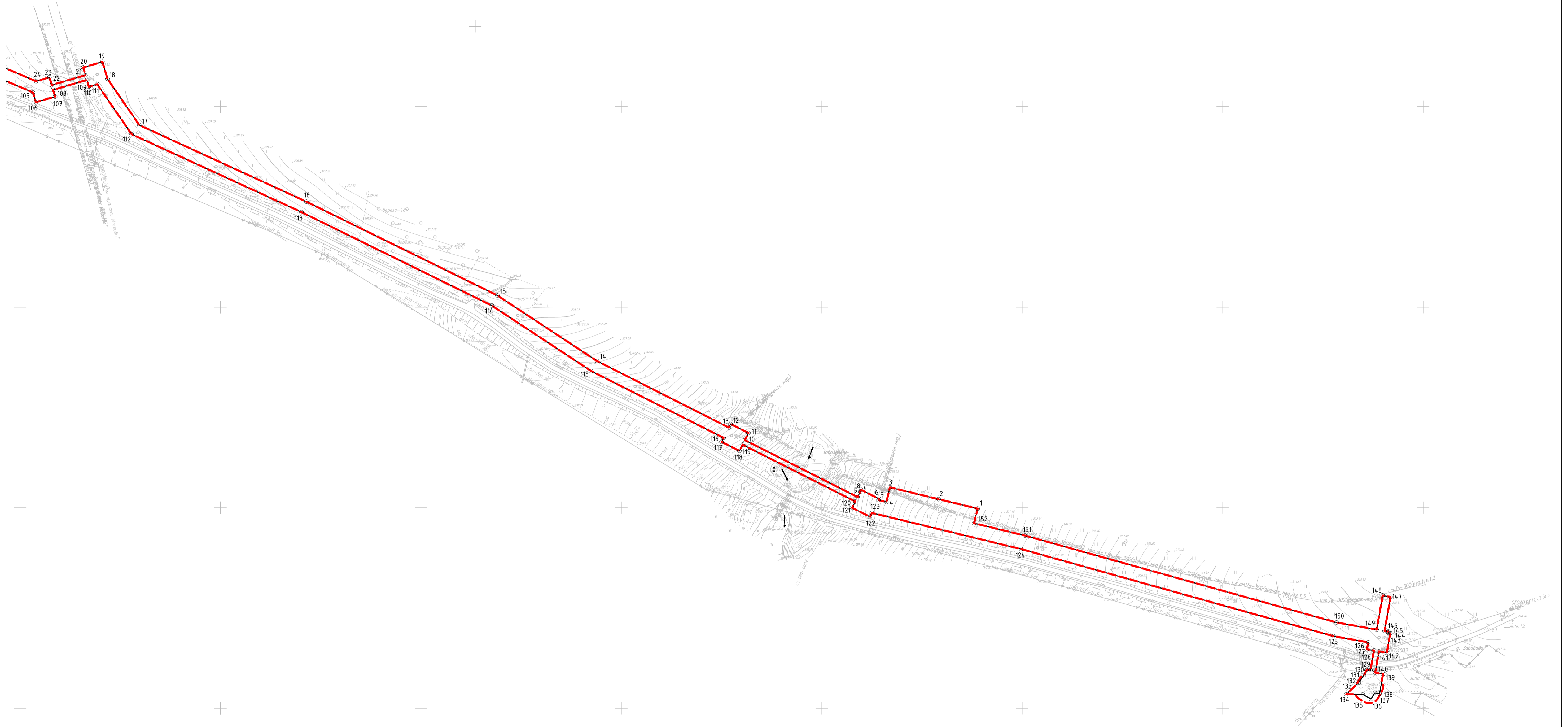
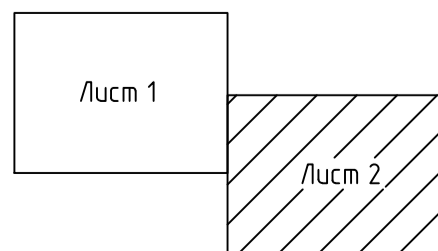


СХЕМА РАСПОЛОЖЕНИЯ ЛИСТОВ



Система координат МСК 40
Система высот Балтийская, 1977 г.
Километровые обозначения на листе 1

					3064.085.П.0/0.0002-ППТЗ.8				
					Межпоселковый Газопровод к дер. Заборово Жуковского района Калужской области				
Изм.	Кол. чч.	Лист	Издок	Подпись	Дата	Проект планировки территории	Стадия	Лист	Листов
Разраб.		Конева		<i>[Signature]</i>	19.23		П	2	2
Проверил		Боббас		<i>[Signature]</i>	19.23				
Нач. отдела					19.23				
Н.Контр.					19.23	Чертеж границ зон планируемого размещения линейных объектов (1:2000)			
ГИП		Назарян		<i>[Signature]</i>	19.23				



Лист регистрации изменений

Регистрация изменений								
Изм.	Номера листов (страниц)				Всего листов (страниц) в док.	Номер док.	Подп.	Дата
	измененных	замененных	новых	аннулиро ванных				