



**Общество с ограниченной ответственностью
«Газпром проектирование»**

Московский филиал

Заказчик – ООО «Газпром межрегионгаз»

«Утверждено

от «___» _____ 202_г.№ _____»

ДОКУМЕНТАЦИЯ ПО ПЛАНИРОВКЕ ТЕРРИТОРИИ

Проект планировки и межевания территории

**«МЕЖПОСЕЛКОВЫЙ ГАЗОПРОВОД К ДЕР. ЗАВОРОВО –
ЖУКОВСКОГО РАЙОНА КАЛУЖСКОЙ ОБЛАСТИ»**

ТОМ 5

Основная часть проекта межевания территории. Графическая часть

3064.085.П.0/0.0002-ПМТ1



Общество с ограниченной ответственностью
«Газпром проектирование»

Московский филиал

Заказчик – ООО «Газпром межрегионгаз»

ДОКУМЕНТАЦИЯ ПО ПЛАНИРОВКЕ ТЕРРИТОРИИ
Проект планировки и межевания территории

**«МЕЖПОСЕЛКОВЫЙ ГАЗОПРОВОД К ДЕР. ЗАВОРОВО –
ЖУКОВСКОГО РАЙОНА КАЛУЖСКОЙ ОБЛАСТИ»**

ТОМ 5

Основная часть проекта межевания территории. Графическая часть

3064.085.П.0/0.0002-ПМТ1

Изн. № подл.	
Подпись и дата	
Взам. инв. №	

Заместитель директора
Московского филиала
по производству



Ю.М. Комиссаров

Главный инженер проекта

А.А. Назарян

Список исполнителей

Начальник
Центра подготовки производства



М.С. Коновальцев

(подпись, дата)

Начальник отдела разработки
документации по планировке территорий



Е.А. Ольховикова

(подпись, дата)

Главный специалист отдела разработки
документации по планировке территорий



Ю.Ю. Бовбас

(подпись, дата)

Ведущий инженер отдела разработки
документации по планировке территорий



А.В. Дворник

(подпись, дата)

Ведущий инженер отдела разработки
документации по планировке территорий



Н.Т. Шайнурова

Главный инженер проекта



А.А. Назарян

(подпись, дата)

Список участников работ

А.В. Дворник – разработка документации по планировке территории

Ю.Ю. Таратунина – разработка документации по планировке территории

Обозначение	Наименование	Примечание
3064.085.П.0/0.0002-ПМТ1-С	Содержание тома 5	3
3064.085.П.0/0.0002-СД	Состав документации по планировке территории	4
3064.085.П.0/0.0002-ПМТ1.ВКМ	Ведомость картографических материалов	5
3064.085.П.0/0.0002-ПМТ1	Графическая часть	6


Состав документации по планировке территории

Номер тома	Обозначение	Наименование документа	Примечания
Том 1	3064.085.П.0/0.0002-ППТ1	Основная часть проекта планировки территории. Графическая часть	-
Том 2	3064.085.П.0/0.0002-ППТ2	Основная часть проекта планировки территории. Положение о размещении линейного объекта	-
Том 3	3064.085.П.0/0.0002-ППТ3	Материалы по обоснованию проекта планировки территории. Графическая часть	-
Том 4	3064.085.П.0/0.0002-ППТ4	Материалы по обоснованию проекта планировки территории. Пояснительная записка	-
Том 5	3064.085.П.0/0.0002-ПМТ1	Основная часть проекта межевания территории. Графическая часть	-
Том 6	3064.085.П.0/0.0002-ПМТ2	Основная часть проекта межевания территории. Текстовая часть	-
Том 7	3064.085.П.0/0.0002-ПМТ3	Материалы по обоснованию проекта межевания территории. Графическая часть	-
Том 8	3064.085.П.0/0.0002-ПМТ4	Материалы по обоснованию проекта межевания территории. Пояснительная записка	-

Ведомость картографических материалов

Наименование документации «Межпоселковый газопровод к дер. Заорово Жуковского района Калужской области»
 Обозначение 3064.085.П.0/0.0002-ПМТ1.ВКМ
 Организация ООО «Газпром проектирование»
 Дата создания 19.06.2023 г.

№	Краткое наименование тома (книги)	Обозначение тома (книги)	Номер страницы (листа)	Номер рисунка, графического приложения, текстового приложения	Краткое наименование рисунка графического приложения, текстового приложения	Реквизиты лицензионного договора	Примечание
1	2	3	4	5	6	7	8
1	Том 5	3064.085.П.0/0.0002-ПМТ1	6	-	Основная часть проекта межевания территории М 1:2000	-	-

Составил Ведущий инженер  А.В. Дворник 19.06.2023 г.
 (Должность) (подпись) (И.О. Фамилия) (Дата)

Проверил Главный специалист  Ю.Ю. Бовбас 19.06.2023 г.
 (Должность) (подпись) (И.О. Фамилия) (Дата)

ГИП  А.А. Назарян 19.06.2023 г.
 (подпись) (И.О. Фамилия) (Дата)

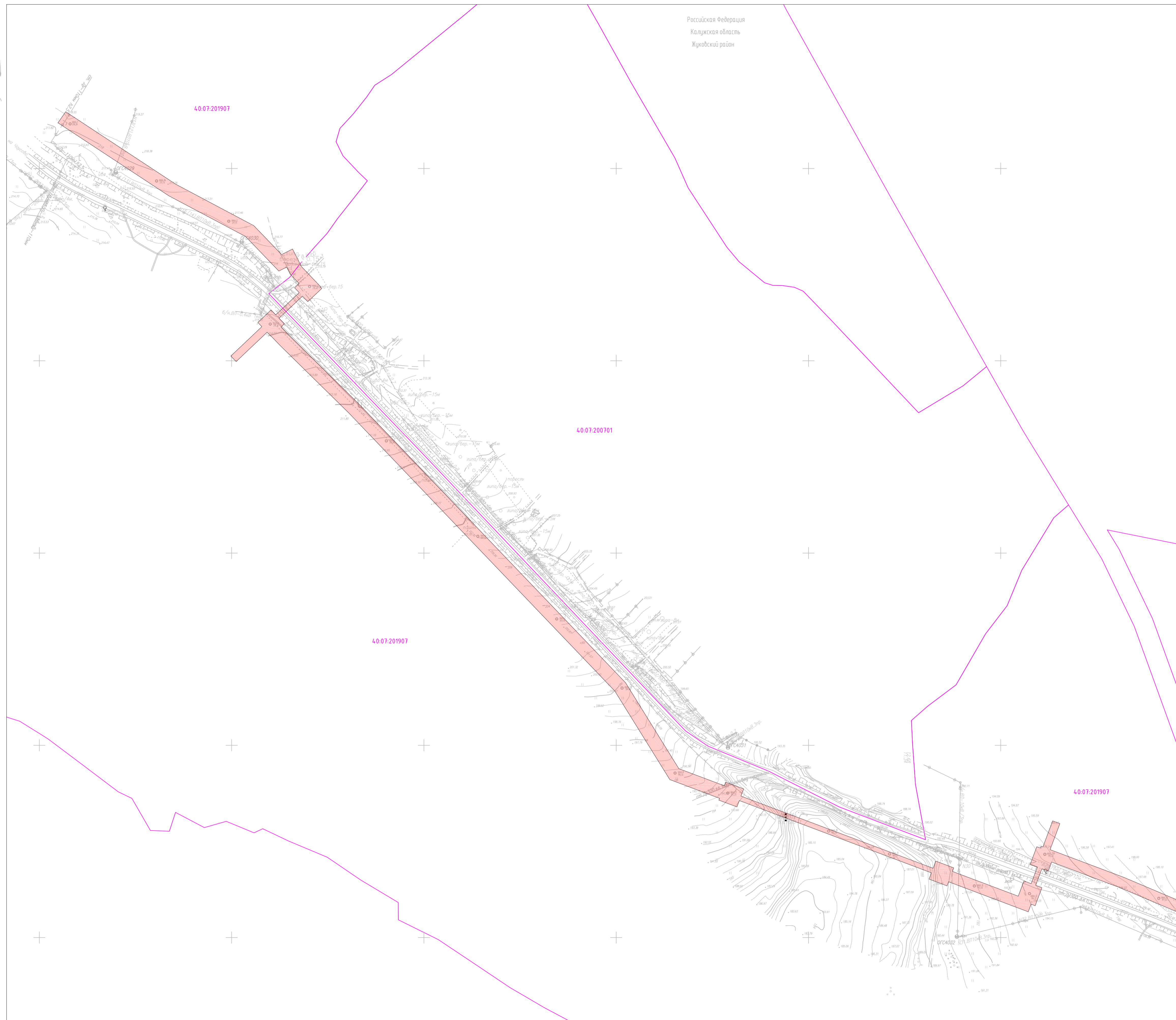
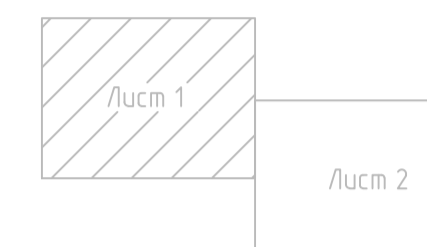


СХЕМА РАСПОЛОЖЕНИЯ ЛИСТОВ



УСЛОВНЫЕ ГРАФИЧЕСКИЕ ОБОЗНАЧЕНИЯ

Планируемые элементы планировочной структуры:

- границы зон планируемого размещения линейных объектов

Существующие элементы планировочной структуры:

40-07-201907 - граница и номер кадастрового квартала

Система координат МСК 40
Система высот Балтийская, 1977 г.

Примечание:

- красные линии, утвержденные в составе проекта планировки территории, устанавливаемые, изменяемые, отменяемые красные линии, отсутствуют (письмо Администрации МР «Жуковский район» Калужской области 04-07/664 от 09.02.2023 приложено к тому 3064.085.П.0/0.0002-ПМТ1);
- образование, изменение земельных участков проектом не предусмотрено;
- земельные участки, в отношении которых предполагается их резервирование и (или) изъятие для государственных или муниципальных нужд, отсутствуют;
- земельные участки, образование которых предусмотрено схемой расположения земельного участка или земельных участков на кадастровом плане территории, срок действия которой не истек, отсутствуют.

3064.085.П.0/0.0002-ПМТ1					
Межпоселковый Газопровод к дер. Заворово Жуковского района Калужской области					
Изм.	Кол.уч.	Лист	Издок	Подпись	Дата
Разраб.		Конева			19.23
Проверил		Боббас			19.23
Нач. отдела					19.23
Н.Контр.					19.23
ГИП		Назарян			19.23
Проект межевания территории				Стадия	Лист
Проект межевания территории				П	1
Чертеж межевания территории (1:2000)				Листов	2

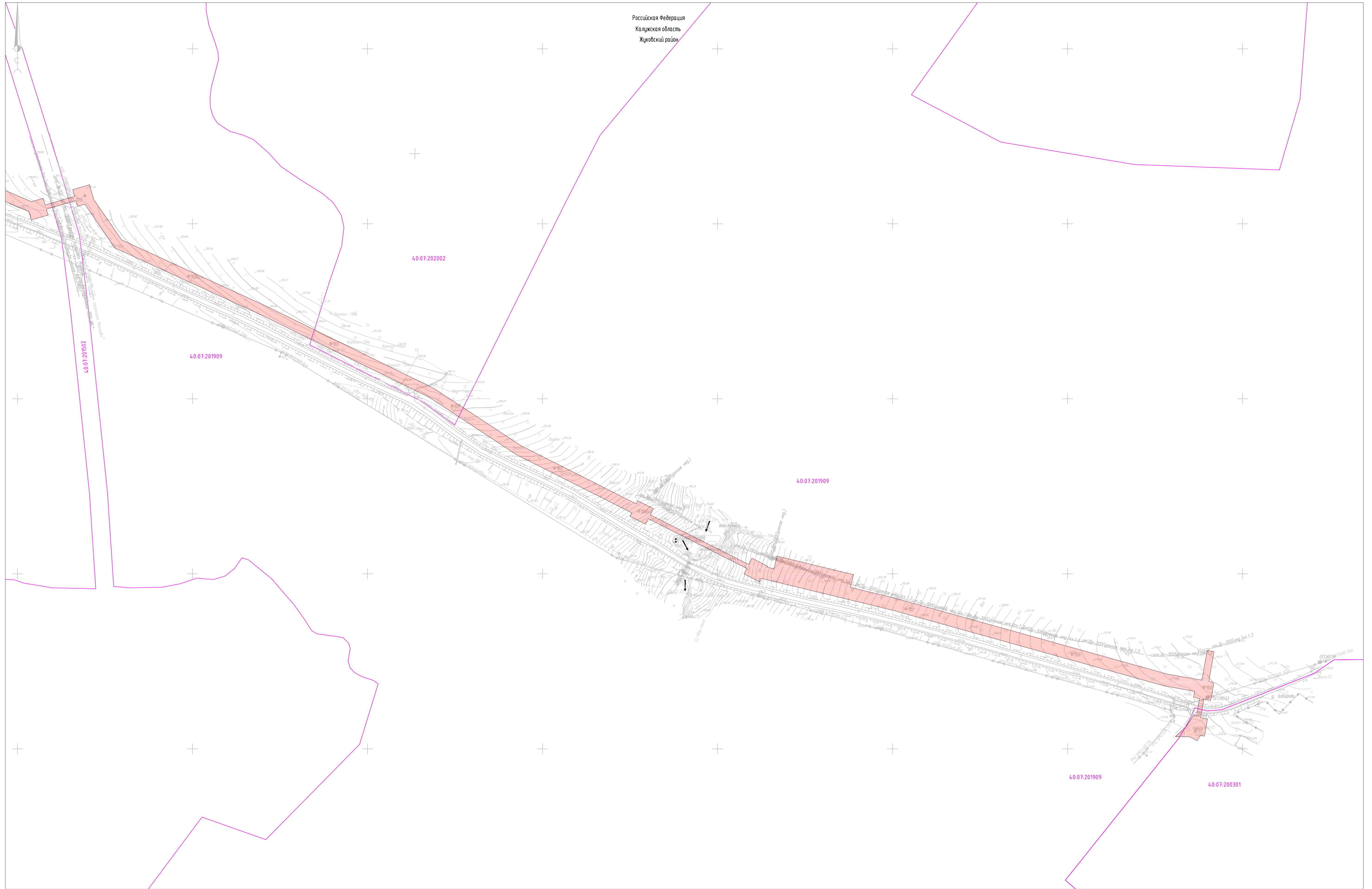
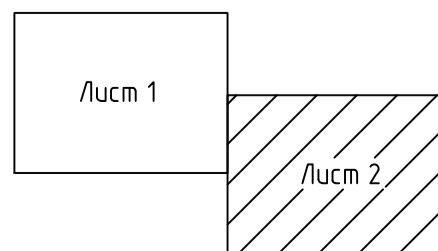


СХЕМА РАСПОЛОЖЕНИЯ ЛИСТОВ



Система координат МСК 40
Система высот Балтийская, 1977 г.
Шкала обозначения на листе 1

						3064.085.П.0/0.0002-ПМТ1			
						Межпоселковый Газопровод к дер. Заворово Жуковского района Калужской области			
Изм.	Кол. чч.	Лист	Издок	Подпись	Дата	Проект межевания территории	Стадия	Лист	Листов
Разраб.		Конева		<i>[Signature]</i>	19.23		П	2	2
Проверил		Боббас		<i>[Signature]</i>	19.23				
Нач. отдела				<i>[Signature]</i>	19.23				
Н.Контр.				<i>[Signature]</i>	19.23	Чертеж межевания территории (1:2000)			
ГИП		Назарян		<i>[Signature]</i>	19.23				



Создано
Взятые
Полн. и дата
Имя.Фамилия

Лист регистрации изменений

Регистрация изменений								
Изм.	Номера листов (страниц)				Всего листов (страниц) в док.	Номер док.	Подп.	Дата
	измененных	замененных	новых	аннулированных				